

TOMO I



SEXTO INFORME DE GOBIERNO



Emilio González Márquez

Gobernador Constitucional
del Estado de Jalisco

2007-2013



Índice

Introducción	9
Marco Jurídico	11
Visión Jalisco 2030	13
Valores y Principios Compartidos	15
Aspectos Generales	19
Geografía y medio ambiente	23
Jalisco y sus regiones	31
Demografía	103
Eje 1. Empleo y Crecimiento	115
Programa 1. Desarrollo Productivo del campo	121
Subprograma 1.1. Producción de alimentos del sector primario	121
1.2. Desarrollo forestal	127
1.3. Control fito-zoosanitario	130
1.4. Desarrollo de la agroindustria	132
1.5. Infraestructura rural	134
1.6. Integración productiva rural	139
Programa 2. Ciencia y Tecnología para el Desarrollo	141
Subprograma 2.1. Investigación científica y desarrollo tecnológico	141
2.2. Transferencia y gestión tecnológica	145
Programa 3. Fomento a la Industria, Comercio y Servicios	147
Subprograma 3.1. Promoción y estímulo a la inversión	147
3.2. Fomento al comercio y servicios	152
3.3. Fomento a la industria extractiva y de transformación	155
3.4. Financiamiento a la micro, pequeña y mediana empresas	157
3.5. Mejora regulatoria para la creación de empresas	163
3.6. Fomento a la calidad y responsabilidad social de las empresas	166
3.7. Impulso a la comercialización y exportación	171
3.8. Desarrollo de sectores precursores	175
Programa 4. Desarrollo de Infraestructura Productiva	177
Subprograma 4.1. Infraestructura de tecnologías de la información y comunicación	177
4.2. Infraestructura carretera	180
4.3. Infraestructura y desarrollo urbano	183
4.4. Infraestructura hidráulica	189
4.5. Infraestructura logística	198

Programa 5. Desarrollo y Fomento al Turismo	201
Subprograma 5.1. Promoción, fomento y desarrollo del turismo y ecoturismo	201
5.2. Fortalecimiento e impulso a la inversión turística	208
Programa 6. Generación de Empleo y Seguridad Laboral	211
Subprograma 6.1. Generación y protección del empleo y el autoempleo	211
6.2. Mejora del trabajo, equidad laboral y previsión social	214
Programa 21. Administración y Uso del Agua	221
Subprograma 21.1. Fuentes de abastecimiento y suministro de agua potable	221
21.2. Tratamiento de efluentes urbanos, industriales y rurales	223
21.3. Cultura y manejo óptimo del agua.	226
 Eje 2. Desarrollo Social	 229
Programa 7. Educación y Deporte para una Vida Digna.	235
Subprograma 7.1. Mejora de la educación básica.	235
7.2. Mejora de la educación media superior.	260
7.3. Mejora de la educación superior	270
7.4. Educación a grupos especiales y personas con discapacidad.	276
7.5. Fomento a la actividad artística, física y al deporte	278
Programa 8. Protección y Atención Integral a la Salud	283
Subprograma 8.1. Prevención, promoción e investigación para mejorar la salud	283
8.2. Control de riesgos sanitarios y de salud ambiental	291
8.3. Cobertura y calidad en la atención médica y la seguridad social	294
8.4. Calidad e inocuidad de los alimentos	298
8.5. Prevención y atención de adicciones	300
Programa 9. Desarrollo y Fomento a la Cultura	305
Subprograma 9.1. Impulso a las manifestaciones y tradiciones multiculturales.	305
9.2. Rescate y conservación del patrimonio y acervo cultural	314
Programa 10. Desarrollo Humano y Social Sustentable	319
Subprograma 10.1. La transversalidad de género.	319
10.2. Vivienda digna	322
10.3. Fortalecimiento de la familia, la niñez y la juventud	325
10.4. Atención a migrantes y grupos vulnerables	332
10.5. Desarrollo de las comunidades y pueblos indígenas.	337
10.6. Equipamiento e Infraestructura social básica	338
10.7. Alimentación y nutrición de grupos vulnerables	341
Programa 11. Preservación y Restauración del Medio Ambiente	345
Subprograma 11.1. Preservación de los recursos naturales y cultura ambiental	345
11.2. Prevención y control de la contaminación ambiental	347
11.3. Ordenamiento ecológico, territorial y de uso de suelo	352

Programa 20. Movilidad	357
Subprograma 20.1. Sistemas de movilidad y transporte públicos	357
20.2. Cultura vial y de uso de transportes alternativos	363
20.3. Señalización, semaforización y vigilancia viales	368
Eje 3. Respeto y Justicia	371
Programa 12. Procuración de Justicia	375
Subprograma 12.1. Administración, procuración e impartición de justicia	375
12.2. Justicia y equidad laboral	388
12.3. Arbitraje médico	389
12.4. Justicia fiscal	392
12.5. Combate a la violencia de género y de familia	393
Programa 13. Protección Civil	399
Subprograma 13.1. Cultura de la prevención y la protección civil	399
13.2. Atención de riesgos y desastres	403
Programa 14. Seguridad Pública	407
Subprograma 14.1. Combate a la delincuencia	407
14.2. Prevención de delitos	416
14.3. Readaptación y reinserción social	419
Programa 15. Seguridad Jurídica de Ciudadanos y Bienes	425
Subprograma 15.1. Protección jurídica	425
15.2. Regulación y control a la propiedad	432
15.3. Registro Civil	434
15.4. Desarrollo del Poder Judicial del Estado	436
Programa 16. Impulso al Desarrollo Democrático	439
Subprograma 16.1. Impulso a los procesos democráticos y políticos de la sociedad	439
16.2. Concertación política intra e interestatal	441
16.3. Desarrollo del Poder Legislativo del Estado	444
Eje 4. Buen Gobierno	447
Programa 17. Fortalecimiento Institucional	451
Subprograma 17.1. Transparencia y rendición de cuentas	451
17.2. Planeación y evaluación para el desarrollo	456
17.3. Desarrollo y profesionalización de servidores públicos	459
17.4. Gobierno electrónico	462
17.5. Calidad y mejora de los sistemas de gestión pública	465
17.6. Comunicación social	468
17.7. Fortalecimiento del desarrollo municipal	470
17.8. Fortalecimiento de la hacienda pública estatal	472
17.9. Información para el desarrollo	476

Programa 18. Derechos Humanos	479
Subprograma 18.1. Impulso al estado de derecho y el respeto a las garantías individuales	479
18.2. Fomento a la cultura del respeto a los derechos humanos.	482
Programa 19. Participación Ciudadana	485
Subprograma 19.1. Participación ciudadana y concertación social	485
19.2. Desarrollo de liderazgos y capital social	488
Siglarío.	489
Directorio de Participantes	497
Anexos	
Tablas de Desagregado Municipal y por Entidad Federativa.	
Informe de Seguimiento de los Programas Operativos Anuales.	
Resumen Financiero del Gasto Gubernamental.	
Resumen de Inversión Pública.	



EMPLEO Y CRECIMIENTO

Sexto Informe de Gobierno

JALISCO

EMPLEO Y
CRECIMIENTO



SEXTO INFORME
DE GOBIERNO

Eje 1

Empleo y Crecimiento

Introducción al Eje

El sentido principal del Eje Empleo y Crecimiento, tal y como lo marca el PED 2030, es lograr que las familias de Jalisco alcancen un mayor poder adquisitivo a través del desarrollo económico del estado, la creación y fortalecimiento de cadenas de valor, la generación de más empleos mejor remunerados y de oportunidades de crecimiento para todos.

El Instituto Mexicano para la Competitividad A.C. (IMCO), considera que un país o región es más competitivo en la medida en que sea capaz de atraer y retener inversiones. Jalisco se ubica a media tabla en el Índice de Competitividad Estatal, es por ello que se tiene motivación a la acción y se apuesta por la generación de las condiciones que permitan acceder a su población a más y mejores oportunidades de desarrollo y captación de ingresos para contribuir con ello a mejorar la calidad de vida de todos los jaliscienses, posicionándolo a la vanguardia a nivel nacional.

Las políticas que marcan el rumbo en este eje son: apoyo a migrantes y desarrollo de la comunidad de jaliscienses en el extranjero como “la decimotercera región del estado”, basado en principios de fraternidad, raíces familiares y culturales; desarrollo regional equitativo con especial énfasis en la infraestructura productiva del campo; fortalecimiento del capital humano como principal patrimonio de Jalisco, con especial énfasis en la capacitación y la educación vinculada con sectores productivos; innovación, creatividad y nuevas empresas de alta tecnología, con énfasis en el financiamiento y la mejora regulatoria para la micro y pequeña empresa; modernización de la industria, comercio y servicios tradicionales con especial énfasis en la promoción del turismo y de los productos de Jalisco a nivel nacional e internacional.

Asimismo, las acciones de este eje se abocan al cumplimiento de ocho objetivos estratégicos marcados en el PED, mismos que tocan los temas de: aumento a la productividad y la rentabilidad del campo; impulso e intensificación a la investigación científica y el desarrollo tecnológico; mejoramiento de la productividad y crecimiento de los sectores industrial, comercial y de servicios; ampliación y mejoramiento de la red de infraestructura productiva y desarrollo urbano sustentable; incremento de la afluencia turística y su derrama económica; generación de más empleos formales, mejor remunerados y en condiciones laborales dignas; suministro de agua potable y tratamiento de efluentes.

El eje de Empleo y Crecimiento cuenta con 6 indicadores de impacto, además se presentan 97 indicadores estratégicos y tácticos, mismos que están distribuidos en 28 subprogramas y 7 programas de la siguiente manera:

1. Desarrollo Productivo del Campo (24 indicadores)
2. Ciencia y Tecnología para el Desarrollo (8)
3. Fomento a la Industria, Comercio y Servicios (29)
4. Desarrollo de Infraestructura Productiva (12)
5. Desarrollo y Fomento al Turismo (5)
6. Generación de Empleo y Seguridad Laboral (14)
21. Administración y Uso del Agua (5)



Indicadores de Impacto

Los indicadores de impacto son indicadores de largo plazo y nacional e internacionalmente reconocidos que muestran los resultados de las acciones tomadas por el gobierno en sus tres niveles y en sus tres poderes, las universidades y la sociedad civil organizada en el desarrollo del estado. Los indicadores de impacto están relacionados con los propósitos generales del PED. A este eje los indicadores de impacto que corresponden son los siguientes:

Indicador: Lugar en índice de competitividad

Descripción

El índice de competitividad se publica por el Instituto Mexicano para la Competitividad (IMCO) y se define como la capacidad de un país para atraer y retener inversiones, siendo 1 la mejor posición y 32 la peor.

Son diez factores o componentes los que determinan la competitividad:

1. Sistema de derecho confiable y objetivo
2. Manejo sustentable del medio ambiente
3. Sociedad incluyente, preparada y sana
4. Macroeconomía dinámica y estable
5. Sistema político estable y funcional
6. Mercados de factores eficientes
7. Sectores precursores de clase mundial
8. Gobierno eficiente y eficaz
9. Aprovechamiento de las relaciones internacionales
10. Sofisticación e innovación de los sectores económicos

Lugar en índice de competitividad

2007	2008	2009	2010	2011	2012	Meta 2012	Dependencia que reporta
14	11	11	14	14	13	13	SEPROE
Unidad de medida: Posición							

Fuente: Instituto Mexicano para la Competitividad (Imco). Resultados Índice de Competitividad Estatal 2012.

Web: El índice de competitividad estatal 2012 se construye con datos al cierre de 2010. Estudio del Imco elaborado en 2012 (con datos de 2010), http://imco.org.mx/indice_de_competitividad_estatal_2012/

Nota: El Índice de Competitividad Estatal 2012 se construye con datos al cierre de 2010.

Estudio del Imco elaborado en 2012 (con datos de 2010): http://imco.org.mx/indice_de_competitividad_estatal_2012/

Se hicieron cambios importantes en las variables que conforman el Índice de Competitividad Estatal 2012 respecto a las que conformaron el índice publicado en 2010 para eliminar variables que perdieran valor explicativo, incorporar nuevas variables que permitan un mejor análisis de cada uno de los subíndices de competitividad, depurar las fuentes de información por aquellas que actualizan de manera más oportuna los datos o que cuentan con metodologías más robustas, actualizar los datos que las propias fuentes cambian del pasado y corregir errores humanos. En 2010, con la nueva metodología, Jalisco se ubica en la posición 16.

La información de años anteriores también fue sustituida para incorporar los cambios metodológicos y que los resultados permitieran monitorear la evolución de la competitividad. *Véase en versión extendida del anexo metodológico, el listado completo de las variables añadidas, eliminadas y modificadas.

Indicador: Tasa de desempleo

Descripción

Porcentaje de la Población Económicamente Activa (PEA) que se encuentra sin trabajar, pero que está buscando trabajo.

Tasa de desempleo

2007	2008	2009	2010	2011	2012	Meta 2012	Dependencia que reporta
3.2	4.1	5.0	6.0	5.3	4.9	3.0	SEIJAL
Unidad de medida: Porcentaje							

Fuente: Encuestas en hogares. Encuesta Nacional de Ocupación y Empleo. INEGI. México: 2012.

Nota: El dato presentado corresponde al tercer trimestre de 2012, según la disponibilidad de información de la fuente que es INEGI.



Indicador: Posición en PIB per cápita**Descripción**

Posición de Jalisco en el orden de las entidades del país, de mayor a menor, en el PIB per cápita, entendiéndose este último como la suma de bienes y servicios finales producidos en el estado en un año, dividido entre la población promedio del mismo año.

Posición en PIB per cápita

2007	2008	2009	2010	2011	2012	Meta 2012	Dependencia que reporta
14	14	13	15	14	14	11	SEIJAL
Unidad de medida: Posición							

Fuente: Sistema Estatal de Información Jalisco, con datos del INEGI (Sistema de Cuentas Nacionales de México, PIB por entidad federativa a precios corrientes 2011), la Encuesta Nacional de Ocupación y Empleo, ENOE (Indicadores estratégicos de ocupación y empleo por entidad federativa, población total 2011) y el Banco de México (Banxico, principales indicadores, mercado cambiario, tipo de cambio Fix, 2011) México: 2011.

Nota: Las cifras presentadas para 2007, 2008, 2009, 2010 y 2011 son cifras definitivas. El valor reportado corresponde al PIB 2011, último dato publicado por la fuente oficial INEGI.

Indicador: Ingreso promedio trimestral por hogar**Descripción**

Es el promedio de ingresos monetarios y no monetarios que un hogar recibe trimestralmente y que se caracterizan por su regularidad y disponibilidad para la adquisición de bienes y servicios de consumo del hogar.

Ingreso promedio trimestral por hogar

2007	2008	2009	2010	2011	2012	Meta 2012	Dependencia que reporta
ND	42,275	42,275	42,275	42,275	42,275	44,400	COEPO
Unidad de medida: Pesos							

Fuente: Encuesta Nacional de Ingresos y Gastos de los Hogares (ENIGH), INEGI 2008. México: 2008.

Nota: Este indicador no es posible calcularlo con datos recientes dado que Jalisco no tuvo participación en la ENIGH 2010 y el censo no cuenta con todos los elementos para que el indicador sea comparativo.

Indicador: Porcentaje de aguas residuales tratadas en todo el estado**Descripción**

Este indicador se refiere al porcentaje de aguas procesadas en plantas de tratamiento para satisfacer los requisitos de calidad en relación con la clase de cuerpo receptor al que serán descargadas.

Porcentaje de aguas residuales tratadas en todo el estado

2007	2008	2009	2010	2011	2012	Meta 2012	Dependencia que reporta
17.43	18.97	20.90	21.94	25.07	32.58	50.45	CEAJ
Unidad de medida: Porcentaje							

Fuente: Comisión Estatal del Agua de Jalisco (CEAJ), México: 2012.

Nota: No se ha dado cumplimiento a la meta ya que se encuentran 46 plantas de tratamiento de aguas residuales fuera de operación por diferentes motivos, principalmente la falta de recursos municipales. Asimismo se proyectó tener en operación una parte de la planta de tratamiento de aguas residuales de Agua Prieta, misma que actualmente no ha iniciado actividades.

Planta de tratamiento de aguas residuales Agua Prieta



Zapopan, Jalisco

Planta de tratamiento de aguas residuales El Ahogado



El Salto, Jalisco

Indicador: Porcentaje de familias con acceso a internet

Descripción

Es la proporción de hogares respecto al total, con acceso a internet en sus viviendas.

Porcentaje de familias con acceso a internet

2007	2008	2009	2010	2011	2012	Meta 2012	Dependencia que reporta
ND	24.6	29.3	38.7	44.5	44.5	50.0	SEPLAN
Unidad de medida: Porcentaje							

Fuente: Encuesta de percepción sobre cumplimiento del PED. Secretaría de Planeación. México: diciembre 2011.

Nota: El valor reportado en la encuesta 2011 se mantiene vigente para 2012, debido a inconsistencias mostradas en la última encuesta de percepción del PED diciembre 2012, lo que origina que la información no sea confiable, particularmente para el porcentaje de familias con acceso a internet.

PROGRAMA 4

Desarrollo de Infraestructura Productiva

Objetivo

Ampliar y mejorar la red de infraestructura productiva y el desarrollo urbano sustentable.

Descripción

El objetivo principal de este programa se orienta a “la planeación, construcción, mantenimiento, conservación y modernización de la infraestructura de comunicaciones terrestres en la entidad, vinculándola al contexto de la Región Centro Occidente. Orientar la adecuada planificación y ordenamiento de los asentamientos humanos para propiciar un desarrollo urbano equilibrado, en corresponsabilidad con los 125 municipios, y promover los proyectos y obras públicas urbanas, regionales y metropolitanas estratégicas. Promover que los sectores productivos jaliscienses generen la infraestructura productiva requerida para mejorar la competitividad en un entorno económico de apertura y marcada interdependencia mundial, mediante consensos entre actores públicos y privados que definan las formas y las prioridades en la aplicación de programas enfocados a superar sus limitaciones y a fortalecer sus capacidades. Se intenta con esto competir exitosamente en los mercados regional, nacional e internacional” (PED Jalisco 2030).

Este programa se integra por los siguientes subprogramas:

- 4.1. Infraestructura de Tecnologías de la Información y Comunicación
- 4.2. Infraestructura Carretera
- 4.3. Infraestructura y Desarrollo Urbano
- 4.4. Infraestructura Hidráulica
- 4.5. Infraestructura Logística

SUBPROGRAMA 4.1

Infraestructura de tecnologías de la información y comunicación

Estrategia

El acceso universal a las tecnologías de la información y comunicación (TIC) para todas las áreas, sectores y regiones del estado; el intercambio de prácticas óptimas a nivel nacional e internacional y el impulso de la cibereducación, ciber salud, ciberempleo, ciberecología, ciberagricultura, gobierno electrónico y negocios electrónicos.

Acciones y logros

a) Estrategia de Conectividad Red Estatal eJalisco.

En el tercer cuatrimestre de 2012, se ejerció la administración de la segunda fase de la Red Estatal eJalisco con tecnología Wimax, logrando los siguientes resultados: instalación y equipamiento de 4 radio bases de telecomunicaciones, alcanzando un total de 27 radio bases en el interior del estado; instalación de 119 centros entre

dependencias de educación, salud y oficinas de gobierno, alcanzando un total de 6,022 centros; cobertura de 6 municipios adicionales para lograr cobertura de 125 municipios del estado.

Asimismo, se llevó a cabo la implementación de cinco licitaciones para dar continuidad a los servicios de internet de banda ancha para la Red Estatal eJalisco. Los principales avances han sido los siguientes:



SUBPROGRAMA 4.2

Infraestructura carretera

Estrategia

La construcción, conservación, mantenimiento y modernización de la red carretera estatal e integración al sistema de comunicaciones internacional, nacional y mesoregional; incluyendo su señalización, limpieza y mejora de imagen, en especial en los ingresos carreteros del estado y de las zonas urbanas.

Acciones y logros

En 2012 se realizaron diversas obras de infraestructura carretera que benefician la conectividad del interior del estado, destacando las siguientes:

La terminación de la ampliación de la prolongación de Av. Colón con una longitud total de 7.5 km, consolidándola así como una vía alterna importante en el sur de la ciudad, al ofrecer el desahogo de la Av. López Mateos Sur.

En la obra construcción de Periférico tramo IV (carretera libre a Zapotlanejo a autopista de cuota México-Guadalajara) se concluyeron 4.5 km.

Se llevaron a cabo acciones de conservación rutinaria en un total de 1,284.08 km, en los caminos de las 7 residencias que integran la red carretera estatal; trabajos que consistieron en: bacheo superficial en tramos aislados, limpieza, balizamiento, desazolve de cunetas, alcantarillas y derechos de vía.

Además, en la ZMG se realizaron acciones de conservación del Anillo Periférico a través de la Unidad de Mantenimiento Permanente para Accesos Carreteros (Umapac), así como la terminación del Circuito Metropolitano Sur Tramo El Refugio-San Marcos del kilómetro 0+000 al 35+100.

Se realizaron trabajos en los caminos: Código 505-El Pinal-La Concha Cuautitlán de García Barragán y el Código 544 Mascota-La Estancia-Las Palmas, mismos que fueron afectados con el paso del Huracán Jova.

Se inauguró la obra de prolongación Av. 8 de Julio con una longitud total de 8.5 km. De igual manera resalta 50% de avance en el tramo carretero de Acatlán de Juárez - Zacoalco de Torres.

Retos

Dentro de los retos para los próximos tres años, se encuentran las siguientes acciones: concluir el circuito metropolitano sur, tramo Etzatlán - Magdalena, así como continuar con la conservación rutinaria de la red carretera

estatal, por parte de las 7 residencias, trabajos consistentes en: bacheos superficiales en tramos aislados, balizamiento, colocación de señalamiento, limpieza y desazolve de cunetas, alcantarillas y derecho de vía.

Se continuará con las acciones de conservación del Anillo Periférico a través de la Unidad de Mantenimiento Permanente para Accesos Carreteros (Umapac), en la ZMG.

Referente al Anillo Periférico se pretende concluir la obra del tramo V del Periférico Oriente.

Completar la intercomunicación a cuatro carriles con Tlajomulco de Zúñiga, ya que en la prolongación de la Av. 8 de Julio desde el kilómetro 7+620 hasta la población de Tlajomulco de Zúñiga faltan aproximadamente 5 km, con lo cual se le dará una comunicación directa a la cabecera municipal de Tlajomulco con el centro de la ciudad de Guadalajara, beneficiando a toda la zona sur de la ZMG.

Completar el corredor turístico de la ribera de Chapala con el objetivo de unir las poblaciones con vocación turística de la región, ampliando la carretera existente de 2 carriles a cuatro carriles de circulación para brindar seguridad a los usuarios, así como atender las necesidades de los pobladores de las comunidades asentadas en la ribera del Lago de Chapala.

Circuito Metropolitano Sur (conclusión: subtramo La Ordeña - libre a Zapotlanejo y Magdalena - Etzatlán); encarpetado del camino Código 314: Tepatitlán - Arandas - límite de estado, con una longitud de 97.1 km; modernización carretera Tapalpa 32.5 km (Pueblo Mágico); carretera Amatitán - Bolaños - Huejuquilla; construcción de la carretera Tomatlán - Llano Grande; acciones de reconstrucción y conservación de puentes.

Modernización carretera San Diego de Alejandría-Arandas, entronque carretera Código 401 con Carretera Federal 80, acciones de señalización de la red carretera estatal (cruceros), rehabilitación del sistema de alumbrado de la Carretera a Chapala desde el par - vial hasta el aeropuerto.

Renovación de señalización vertical y horizontal en el Anillo Periférico, renovación integral del acceso carretero Autopista México (incluyendo Nodo Zapotlanejo), renovación integral del acceso carretero Nogales - Av. Vallarta (incluyendo nodo), renovación integral del acceso carretero Saltillo - Av. Alcalde

(incluyendo nodo), renovación integral del acceso carretero Chapala (incluyendo nodo), renovación integral del acceso carretero Morelia - Av. Adolfo López Mateos (incluyendo nodo), renovación integral del acceso carretero Tesistán - Av. de Los Laureles (incluyendo nodo).

Indicador: Índice de conectividad de caminos y carreteras

Descripción

El índice de conectividad de caminos y carreteras es un indicador que permite medir la capacidad de comunicación por vía terrestre, en un municipio o en una región, a partir de la combinación de la accesibilidad y la cobertura. La accesibilidad se relaciona con la calidad de los caminos y carreteras; al tiempo que la cobertura se refiere a la cantidad de los mismos. En el índice, un valor de 0 a 0.2 refiere un índice muy bajo de conectividad, mientras que un valor de 0.2 a 0.36 es un valor bajo; de 0.36 a 0.52 es medio, de 0.52 a 0.68 alto y de 0.68 a 0.94 es un valor excelente o muy alto de conectividad.

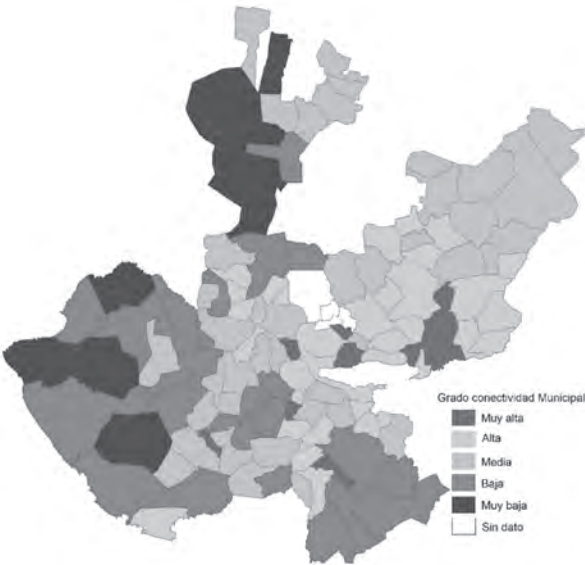
Índice de conectividad de caminos y carreteras

2007	2008	2009	2010	2011	Valor 2012	Meta 2012	Dependencia que reporta
0.3589	0.3589	0.4444	0.4570	0.4635	0.4635	0.4800	IITEJ
Unidad de medida: Índice							

Fuente: Dirección de Geografía y Medio Ambiente. IITEJ. México: 2012

Nota: El 17 de diciembre se actualizaron los valores, una vez que se terminó de integrar y analizar la información recogida en campo para el Atlas de Caminos y Carreteras 2012. Se observa que la tendencia de 2011 para 99% de los municipios es positiva; se aprecian mejoras significativas en algunos municipios que han cambiado su condición de conectividad de baja a media.

Índice municipal de conectividad de caminos y carreteras



Fuente: Instituto de Información Territorial del Estado de Jalisco

Índice regional de conectividad de caminos y carreteras



Fuente: Instituto de Información Territorial del Estado de Jalisco

Indicador: Kilómetros de carretera construidos o modernizados**Descripción**

Este indicador da razón de la longitud construida en kilómetros (nuevos), de la red carretera estatal en el período de tiempo a reportar.

Kilómetros de carretera construidos o modernizados

2007	2008	2009	2010	2011	Valor 2012	Meta 2012	Dependencia que reporta
50.33	71.40	102.76	104.90	44.90	36.73	300.00	SEDEUR
Unidad de medida: Kilómetros							

Fuente: Dirección General de Infraestructura Carretera con análisis de la Dirección General de Seguimiento, Evaluación y Desarrollo Institucional de la Secretaría de Desarrollo Urbano. México: 2012.
Nota: No se alcanzó la meta debido al inicio del ejercicio fiscal y reprogramaciones de carácter presupuestal.

Circuito Sur

Tlajomulco de Zuñiga, Jalisco

Ampliación Anillo Periférico

Tonalá, Jalisco

Indicador: Kilómetros de carretera conservados y/o reconstruidos**Descripción**

Este indicador da razón de la longitud de kilómetros de carretera conservados, reconstruidos o modernizados de la red carretera estatal, en el período de tiempo a reportar.

Kilómetros de carretera conservados y/o reconstruidos

2007	2008	2009	2010	2011	Valor 2012	Meta 2012	Dependencia que reporta
1,294.82	2,637.82	3,391.05	3,019.86	2,870.86	1,284.08	2,870.86	SEDEUR
Unidad de medida: Kilómetros							

Fuente: Dirección General de Infraestructura Carretera con análisis de la Dirección General de Seguimiento, Evaluación y Desarrollo Institucional. México: 2012.
Nota: Los valores 2010 y 2011 han sido ajustados para homologar el reporte de conservación rutinaria y periódica como se informaba desde 2007.

*No se alcanzó la meta porque la conservación periódica está en proceso de contratación.

SUBPROGRAMA 4.3

Infraestructura y desarrollo urbano**Estrategia**

El fortalecimiento y equipamiento urbano-regional estratégico, la consolidación y ordenamiento del sistema de conurbaciones y regiones metropolitanas, con especial énfasis en el mejoramiento de la imagen, la reconversión o creación de espacios verdes, el rescate de áreas públicas, puentes y vías que privilegien la movilidad de ciudadanos en sistemas no motorizados (parques lineales, ciclovías, etcétera).

Acciones y logros

Referente a movilidad urbana, se concluyó el paso elevado de la Av. Colón y Anillo Periférico (cuerpo poniente), mismo que consolidó junto con la ampliación de la Av. Colón una vía alterna a la Av. López Mateos en el desahogo del tráfico vehicular de la zona sur de la ciudad. También fue concluida la construcción del Nudo Circunvalación Juan Pablo II, en el municipio de Guadalajara, contribuyendo a la disminución de accidentes y contaminación de la zona, asimismo se terminó la construcción del Boulevard Tonaltecas en el tramo comprendido de la Carr. a Chapala a San Martín de las Flores, sobre el tramo del Periférico en Tonalá.

Cabe destacar que fueron concluidas varias obras viales de gran importancia para la ZMG, mismas que forman parte del corredor vial Vallarta - Lázaro Cárdenas, como son: los túneles de Av. Vallarta en los cruces con la Av. Central en la colonia de Ciudad Granja y en la Av. Independencia en Santa María del Pueblito en el municipio de Zapopan. Además sobre la carretera a Chapala se construyó un retorno elevado a la altura del kilómetro 12+250 en las inmediaciones del aeropuerto internacional.

Como parte de la conservación del patrimonio cultural se llevó a cabo la rehabilitación del Templo de Jesús María en Guadalajara y del Teatro Rosas Moreno en el municipio de Lagos de Moreno, así como trabajos de imagen urbana en: la parroquia del municipio de Etzatlán; la fachada principal de Palacio de Gobierno; Museo de Arqueología en el municipio de Guadalajara; Museo del Bicentenario de la Independencia y de la Revolución Mexicana en el recinto fortificado de la Isla de Mezcala en el municipio de Poncitlán; de igual manera en el municipio de Lagos de Moreno se remodeló la explanada y atrio del Templo de Nuestra Señora del Refugio.

En relación a las acciones para la preservación del medio ambiente, se concluyó la construcción de la primera etapa del relleno sanitario en el municipio de Tuxpan, el cual a la fecha se encuentra operando.

Como parte de las acciones para el desarrollo integral de la familia se concluyó la construcción del Centro de Atención para Niños y Niñas con Discapacidad Intelectual (CANDI). Asimismo la construcción de los Centros de Desarrollo Comunitario Supera ubicados en Atotonilco el Alto, Cuautitlán de García Barragán, Tlajomulco de Zúñiga y Talpa de Allende.

En materia de obra para la seguridad, destaca la conclusión del centro de atención regional 066 en el municipio de Cihuatlán y el Instituto de Ciencias Forenses en el municipio de Atotonilco.

Como apoyo a la infraestructura regional y la seguridad de las familias que resultaron afectadas por las fallas y hundimientos en la cabecera municipal de Ameca, se logró concluir la primera etapa que consta de 67 viviendas mismas que tienen como propósito la reubicación de las familias. Otro apoyo realizado en este ámbito es en la localidad de Temacapulín en el municipio de Cañadas de Obregón a las familias que resultarían afectadas por la construcción de la presa El Zapotillo, se logró concluir la etapa correspondiente a 17 viviendas para la reubicación de los afectados.

Se concluyeron obras de gran beneficio social como lo fue en la colonia el Pedregal en el ejido de San Juan Bautista municipio de Zapopan, donde se colocaron líneas de distribución eléctrica y un tanque de agua, así como el techado de las canchas de usos múltiples en la localidad de Santiago en el municipio de Ocotlán.

En materia turística se realizaron diversos trabajos en el municipio de Chapala, donde se realizó la renovación de imagen urbana de la zona de Acapulquito. En el municipio de Mazamitla se concluyó la construcción e iluminación de los portales Allende y la rehabilitación de la plaza principal; en el municipio de Tequila destaca la rehabilitación de la imagen urbana del Andador Lerdo de Tejada primera etapa (IX etapa del programa Tequila Pueblo Mágico), donde se realizaron trabajos de ocultamiento de redes; en Puerto



Vallarta se concluyó la construcción del emblemático Muelle de los Muertos.

Otras obras de gran importancia son las realizadas con el fondo metropolitano en el municipio de Poncitlán, como lo son las pavimentaciones del camino agroindustrial en el entronque carretero San José la Constancia kilómetro 26+780 en la carretera federal Santa Rosa La Barca; pavimentaciones en las calles de la localidad de Cuitzeo, en las calles de la zona centro como lo son Agustín Yáñez, Morelos, Montes, Sor Juana y Donato Guerra.

Dentro de las acciones que se están realizando actualmente resaltan las obras de construcción del Proyecto de Vías Verdes en los municipios de Ameca, Etzatlán y Ahualulco, también se continúa trabajando en la construcción del Museo de Arte Moderno y Contemporáneo que estará ubicado en La Barranca en el municipio de Guadalajara; se continúa con la construcción de accesos públicos a playas en el municipio de Cihuatlán como parte de la rehabilitación de imagen urbana del municipio.

Destaca en proceso, la construcción del edificio para albergar las nuevas oficinas de la PGJ en el municipio de Puerto Vallarta.

Actualmente se llevan a cabo acciones para la construcción del paso deprimido de la Autopista Guadalajara – México y el Periférico Oriente así como los retornos elevados sobre el Periférico Oriente en los Tramos 3-4 y 4-5.

También se encuentran en construcción la solución vial Periférico - Iteso que servirá para descongestionar la zona de periférico en las inmediaciones de El Mante.

Asimismo se logró la conclusión de 14 proyectos, destacando el proyecto ejecutivo del paso a desnivel en el cruce de

Av. Juan Palomar y Arias con línea «T» vías FFCC México-Nogales kilómetro 1755+984, municipio de Zapopan.

Retos

Como retos para los siguientes tres años, se contemplan las siguientes acciones:

Continuar con la construcción de las nuevas oficinas de la PGJ en el municipio de Puerto Vallarta.

En cuanto a turismo uno de los retos de gran relevancia será concluir las obras de rehabilitación de imagen urbana del corredor Melaque – Barra de Navidad en el municipio de Cihuatlán.

Nodo Periférico – Juan de la Barrera, Nodo Periférico - Santa Esther, Nodo Periférico - Alcalde solución a nivel con semáforos inteligentes, Nodo Periférico – Matatlán, solución vial Periférico - López Mateos Sur (Nodo ITESO, segunda etapa), programa de electrificación, Canal Santa Catalina tercera y cuarta etapa, Nodo Periférico – Colimilla.

Nodo Las Juntas, en el municipio de Tlaquepaque; construcción de Museo de La Barranca (Sc) segunda etapa; Nodo Periférico - Juan Palomar, segunda etapa; solución vial Lázaro Cárdenas – Niño Obrero – Avenida Vallarta – Juan Palomar – Sistema Minerva; Nodo Periférico - Arroyo de en Medio; viviendas en Ameca, conclusión de primera etapa y realizar segunda etapa.

Viaducto López Mateos, incluye soluciones viales en Eulogio Parra, Plaza Del Sol, Mariano Otero, Agua Blanca, entre otros; Programa Metropolitano de Movilidad No Motorizada; solución vial Periférico - Centro Cultural Universitario, primera etapa; solución vial Periférico - Federalismo – Alcalde – Imperio; solución vial Carretera a Vallarta Technology Park; solución vial cruce Alcalde – Av. de los Maestros; Nodo Periférico – Tabachines; Nodo Av. Patria - Pablo Neruda; Nodo Av. Patria - Naciones Unidas; solución vial Periférico – Calzada del Obrero, Solución Vial Periférico – Av. 5 de Mayo; solución vial Periférico - San Sebastianito; Nodo de Integración Urbana Venta del Astillero; paso superior vehicular Av. Aviación, en el municipio de Zapopan; paso inferior vehicular Av. Inglaterra – Adolfo López Mateos, en el municipio de Guadalajara; paso inferior vehicular Av. Arcos, en el municipio de Guadalajara.

Indicador: Proyectos ejecutivos concluidos para la modernización de la red carretera estatal y para la construcción de infraestructura municipal, metropolitana y regional

Descripción

Este indicador se refiere a los proyectos ejecutivos que, una vez transformados en obras, permiten que los ciudadanos gocen de carreteras con trazos más seguros y respetuosos del entorno. De igual manera, se consolida el banco de proyectos para las obras de infraestructura deportiva, vial, de imagen urbana, entre otras, así como proyectos que fomenten el desarrollo en el interior de las regiones y los municipios en su abastecimiento de infraestructura de diversos tipos.

Proyectos ejecutivos concluidos para la modernización de la red carretera estatal y para la construcción de infraestructura municipal, metropolitana y regional

2007	2008	2009	2010	2011	Valor 2012	Meta 2012	Dependencia que reporta
5	112	30	165	57	15	19	SEDEUR
Unidad de medida: Proyectos							

Fuente: Dirección General de Proyectos de Obra Pública con análisis de la Dirección General de Seguimiento, Evaluación y Desarrollo Institucional. México: 2012.

Nota: La meta programada no se completó debido a que se realizaron análisis y estudios complementarios a los proyectos ejecutivos, que por su naturaleza, no se contabilizan en el indicador.

Número	Proyecto
1	CONSTRUCCIÓN DE CENTROS DE CAPACITACIÓN "SUPERA POR LA FAMILIA" EN LOS MUNICIPIOS DE TLAJOMULCO DE ZÚÑIGA Y TALPA DE ALLENDE JALISCO. ELABORACIÓN DEL PROYECTO EJECUTIVO TIPO PARA 2 CENTROS DE DESARROLLO COMUNITARIO "SUPERA" A CONSTRUIRSE EN LOS MUNICIPIOS DE TLAJOMULCO DE ZÚÑIGA Y TALPA DE ALLENDE, JALISCO.
2	PROYECTO DE REVITALIZACIÓN URBANA DEL CENTRO HISTÓRICO DE LAGOS DE MORENO.
3	PROYECTO DE ESPACIO PÚBLICO Y REHABILITACIÓN DE BANQUETAS EN EL NODO VIAL JUAN PABLO II
4	PROYECTO DE INVESTIGACIÓN Y RESTAURACIÓN ARQUEOLÓGICA EN OCONAHUA, ETZATLÁN JALISCO.
5	PROYECTO DE LEVANTAMIENTO A CINTA Y ELABORACIÓN DE PLANO DE PROCURADURÍA UBICADO EN LA CALLE 14 NO. 2250 DE LA ZONA INDUSTRIAL. PROYECTO DE LEVANTAMIENTO A CINTA Y ELABORACIÓN DE PLANO DE PROCURADURÍA UBICADO EN LA CALLE 14 NO. 2550 DE LA ZONA INDUSTRIAL
6	CONSTRUCCIÓN DE IMAGEN URBANA DEL PASO A DESNIVEL SOBRE LA CALZADA LÁZARO CARDENAS Y LAS AVENIDAS SAN IGNACIO Y NIÑO OBRERO, EN EL MUNICIPIO DE ZAPOPAN, JALISCO. PROYECTO DE SISTEMA DE PROTECCIÓN DE CORRIENTES PUENTE JORGE MATUTE REMUS.
7	ELABORACIÓN DEL PROYECTO Y PAVIMENTACIÓN ASFÁLTICA DEL ENTRONQUE CARRETERO SAN JOSÉ LA CONSTANCIA KM 26+780 EN LA CARRETERA FEDERAL SANTA ROSA - LA BARCA, EN EL MUNICIPIO DE PONCITLÁN, JALISCO PRIMERA ETAPA. "ELABORACIÓN DEL PROYECTO Y PAVIMENTACIÓN ASFÁ
8	ELABORACIÓN DEL PROYECTO Y PAVIMENTACIÓN ASFÁLTICA EN LAS CALLES DE LA LOCALIDAD DE CUITZEO EN EL MUNICIPIO DE PONCITLÁN, JALISCO PRIMERA ETAPA.
9	ELABORACIÓN DEL PROYECTO DE PAVIMENTACIÓN HIDRÁULICA EN CALLES DE LA ZONA CENTRO DE LA CABECERA MUNICIPAL EN EL MUNICIPIO DE PONCITLÁN, JALISCO, PRIMERA ETAPA.
10	ELABORACIÓN DEL PROYECTO EJECUTIVO Y PAVIMENTACIÓN ASFÁLTICA DEL CAMINO AGROINDUSTRIAL EN EL ENTRONQUE CARRETERO A LA CARRETERA FEDERAL SANTA ROSA LA BARCA, EN EL MUNICIPIO DE PONCITLÁN, JALISCO PRIMERA ETAPA.
11	ELABORACIÓN DEL PROYECTO EJECUTIVO PARA LA REHABILITACIÓN DE LA AV. 20 DE NOVIEMBRE, DESDE EL PUENTE SOBRE EL RÍO ZULA, HASTA LA AV. DEL CEBETIS, DE LA LOCALIDAD DE OCOTLÁN, EN EL MUNICIPIO DE OCOTLÁN, JALISCO.
12	TRAMO CARRETERO BOLAÑOS-HUEJUQUILLA EL ALTO. ELABORACIÓN DE LOS ESTUDIOS Y PROYECTO EJECUTIVO PARA LA AMPLIACIÓN DEL CAMINO AMATITÁN-BOLAÑOS-TENZOMPA-HUEJUQUILLA EL ALTO, SUBTRAMO A MODERNIZAR: AMATITÁN-BOLAÑOS DEL KM. 93+000 AL 123+000.
13	CONSTRUCCION DE LA AV. EL BAJÍO PARA EL INGRESO DE LAS VILLAS PANAMERICANAS COL. EL BAJÍO EN EL MUNICIPIO DE ZAPOPAN. TRÁNSITO DE LA AVENIDA DE DISEÑO Y PROYECTO DE LAS OBRAS DE DESFOGUE PARA LAS DEMASIAS DEL SOCAVÓN, ZONA DEL BAJÍO, ÁREA METROPOLITANA DE GUADALAJARA.
14	PROYECTO DE ESPACIO PÚBLICO DE LOS DOS NUEVOS TUNELES DE AV. VALLARTA (AV. CENTRAL Y SANTA MARÍA DEL PUEBLITO)
15	PROYECTO DE ESPACIO PÚBLICO DE AV. PROLONGACIÓN COLÓN.

Indicador: Obras de infraestructura concluidas para la construcción de infraestructura municipal, metropolitana y regional

Descripción

Este indicador da cuenta de la cantidad de obras que se realizan para el mejoramiento de todas las regiones del estado, en las que se proporcionan diversos tipos de infraestructura mediante diferentes programas de inversión pública, con el objeto de ofrecer a todos los habitantes de Jalisco una mejor calidad de vida y una reducción en la brecha de marginación y competitividad entre las regiones. De manera particular, para la región centro (ZMG) y para las ciudades y regiones subdesdes.

Obras de infraestructura concluidas para la construcción de infraestructura municipal, metropolitana y regional

2007	2008	2009	2010	2011	Valor 2012	Meta 2012	Dependencia que reporta
59	128	51	47	58	45	52	SEDEUR

Unidad de medida: Obras

Fuente: Dirección General de Obras Públicas con análisis de la Dirección General de Seguimiento, Evaluación y Desarrollo Institucional de la Secretaría de Desarrollo Urbano. México: 2012.

Número	Obra	Municipio
1	ESCUELA NORMAL DE ESPECIALIDADES (REHABILITACIÓN DE CAMARAS GESSEL) EN EL MUNICIPIO DE GUADALAJARA, JALISCO.	GUADALAJARA
2	TEMPLO JESÚS MARÍA RESTAURACIÓN	GUADALAJARA
3	REHABILITACIÓN DEL TEATRO ROSAS MORENO EN EL MUNICIPIO DE LAGOS DE MORENO, JALISCO.	LAGOS DE MORENO
4	RELLENO SANITARIO INTERMUNICIPAL EN EL MUNICIPIO DE TUXPAN, JALISCO.	TUXPAN
5	IMAGEN URBANA PROYECTO DE REHABILITACIÓN DE OCONAHUA EN EL MUNICIPIO DE ETZATLÁN, JALISCO.	ETZATLÁN
6	CONSTRUCCION DE CENTRO DE ATENCIÓN A NIÑO Y NIÑA CON DISCAPACIDAD INTELECTUAL CANDI	ZAPOPAN
7	REHABILITACIÓN DE IMAGEN URBANA DEL ANDADOR LERDO DE TEJADA 1ERA ETAPA (IX ETAPA DEL PROGRAMA TEQUILA PUEBLO MÁGICO) PRIMERA ETAPA ANDADOR LERDO DE TEJADA (OBRA CIVIL OCULTAMIENTO DE REDES) EN EL MUNICIPIO DE TEQUILA, JALISCO.	TEQUILA
8	CENTRO DE ATENCIÓN REGIONAL 066 EN CIHUATLÁN (CARE)	CIHUATLÁN
9	TEMPLO DE LA PURISIMA (RESTAURACION) MUNICIPIO DE ETZATLAN, JALISCO.	ETZATLÁN
10	ESCUELA NORMAL EXPERIMENTAL DE COLOTLÁN, RESTAURACIÓN	COLOTLÁN
11	RESTAURACIÓN DEL TEMPLO DE SAN LUIS DE OBISPO EN EL MUNICIPIO DE COLOTLÁN	COLOTLÁN
12	ANDADOR DEL PEREGRINO MIRADOR I CERRO DEL OBISPO, EN EL MUNICIPIO DE AMECA JALISCO	AMECA
13	ANDADOR DEL PEREGRINO ERMITA II, TIERRA COLORADA EN EL MUNICIPIO DE MIXTLAN, JALISCO	MIXTLÁN
14	URBANIZACIÓN Y EDIFICACIÓN DE VIVIENDAS EN EL MUNICIPIO DE AMECA, TERMINACIÓN DE LA PRIMERA ETAPA (8 VIVIENDAS FALTANES)	AMECA
15	CENTRO DE DESARROLLO COMUNITARIO "SUPERA" UBICADO EN ATOTONILCO EL ALTO	ATOTONILCO EL ALTO
16	INSTITUTO DE CIENCIAS FORENSE EN ATOTONILCO EL ALTO	ATOTONILCO EL ALTO
17	PALACIO DE GOBIERNO, SALA DE EXPOSICION GIROLA EN GUADALAJARA, JAL	GUADALAJARA
18	TECHADO DE LAS CANCHAS DE USOS MÚLTIPLES EN LA LOCALIDAD DE SANTIAGO EN EL MUNICIPIO DE COLOTLÁN, JALISCO.	COLOTLÁN
19	TANQUE DE AGUA PARA LA COLONIA EL PEDREGAL DEL EJIDO SAN JUAN BAUTISTA DEL MUNICIPIO DE ZAPOPAN	ZAPOPAN
20	CENTRO INTERPRETATIVO MUSEO DEL PAISAJE AGAVERO Y LA MINERIA EN EL MUNICIPIO DE MAGDALENA JALISCO, RESTAURACIÓN Y ADECUACIÓN DE FINCA	MAGDALENA
21	REHABILITACIÓN DE EX HOSPITAL HOSPITAL ROMERO GIL, AMECA, JALISCO.	AMECA
22	SUPERA TALPA DE ALLENDE	TALPA DE ALLENDE
23	ESCUELA NORMAL PARA EDUCADORAS DE UNIÓN DE TULA (REPARACIÓN DE PISO E IMPERMEABILIZACIÓN), EN EL MUNICIPIO DE UNIÓN DE TULA, JAL.	UNION DE TULA
24	Conclusión de Ciudad Judicial (CONCLUSION DE 33 JUZGADOS)	ZAPOPAN
25	TEMACAPULÍN, CONSTRUCCIÓN DE 17 VIVIENDAS DENTRO DEL CENTRO DE POBLACIÓN	CAÑADAS DE OBREGÓN
26	ESCUELA NORMAL APOYO PROGEN PARA EDUCADORAS DE GUADALAJARA (INSTALACIÓN ELÉCTRICA Y ALUMBRADO) MÓDULO B 1ER. Y 2DO. NIVEL EN EL MUNICIPIO DE GUADALAJARA, JALISCO.	GUADALAJARA
27	CONSTRUCCIÓN DE LÍNEAS DE DISTRIBUCIÓN ELÉCTRICA CON POSTES DE CONCRETO Y TRANSFORMADORES, EN LA COLONIA EL PEDREGAL DEL EJIDO SAN JUAN BAUTISTA MILPILLAS, MUNICIPIO DE ZAPOPAN.	ZAPOPAN
28	REMODELACIÓN Y EQUIPAMIENTO DE AUDITORIO DE LA RIBERA DEL LAGO EN AJIJIC DEL MUNICIPIO DE CHAPALA, JALISCO. 1RA. ETAPA.	CHAPALA
29	RENOVACIÓN DE IMAGEN URBANA DE LA ZONA DE ACAPULQUITO, II ETAPA EN LA CABECERA MUNICIPAL DE CHAPALA, JALISCO.	CHAPALA

Número	Obra	Municipio
30	2DA. ETAPA DE RESTAURACIÓN DE LA PARROQUIA DE ETZATLÁN, JALISCO SANTO ENTIERRO.	ETZATLAN
31	CENTRO DE DESARROLLO COMUNITARIO "SUPERA" UBICADO EN CUAUTITLÁN DE GARCÍA BARRAGÁN	CUAUTITLAN DE GARCÍA BARRAGÁN
32	RESTAURACIÓN DE PIEDRA DE CANTERÍA DE LA FACHADA PRINCIPAL DEL PALACIO DE GOBIERNO EN JALISCO, EN EL MUNICIPIO DE GUADALAJARA, JALISCO.	GUADALAJARA
33	RESTAURACIÓN DEL EDIFICIO DE PORCICULTORES PARA LA PGJ	GUADALAJARA
34	RESTAURACIÓN Y REHABILITACIÓN DEL ANTIGUO EDIFICIO DE LA V REGIÓN MILITAR HOY MUSEO DE ARQUEOLOGÍA DE OCCIDENTE	GUADALAJARA
35	CONSTRUCCIÓN Y REHABILITACIÓN DE LA CALLE LIBERTAD EN EL MALECÓN DESDE CALLE FRANCISCO Y MADERO AL CRUCE CUAHUTÉMOC (SUBTRAMO CALLE FRANCISCO I. MADERO AL CRUCE CON LA CALLE 5 DE MAYO) EN EL MUNICIPIO DE JAMAY, JALISCO.	JAMAY
36	REHABILITACIÓN DE IMAGEN URBANA DEL CENTRO HISTÓRICO DE LAGOS DE MORENO, JALISCO. (COMPONENTE LA MERCED, CALLE AGUSTÍN RIVERA CONSTITUYENTES).	LAGOS DE MORENO
37	REMDELACIÓN Y CONSTRUCCIÓN GENERAL DE EXPLANADA Y ATRIO DEL TEMPLO DE NUESTRA SEÑORA DEL REFUGIO EN EL MUNICIPIO DE LAGOS DE MORENO, JALISCO.	LAGOS DE MORENO
38	RESTAURACIÓN DE LA CASA DE LA CULTURA EN LAGOS DE MORENO, JALISCO.	LAGOS DE MORENO
39	RESTAURACIÓN DE LA PARROQUIA DE NUESTRA SEÑORA DE LA LUZ EN LAGOS DE MORENO, JALISCO.	LAGOS DE MORENO
40	REHABILITACIÓN DEL MUSEO DE ARTE SACRO DE LA PARROQUIA DE LA AUNCIÓN EN LAGOS DE MORENO, JALISCO.	LAGOS DE MORENO
41	RESTAURACIÓN DEL CENTRO CULTURAL INSURGENTES EN EL MUNICIPIO DE LAGOS DE MORENO, JALISCO.	LAGOS DE MORENO
42	RESTAURACION DEL SITIO HISTÓRICO FUERTE DEL SOMBRERO EN LAGOS DE MORENO, JALISCO" EN EL MPIO. DE LAGOS DE MORENO, JALISCO.	LAGOS DE MORENO
43	REVITALIZACIÓN DE IMAGEN URBANA DEL CENTRO HISTÓRICO EN LAGOS DE MORENO, JALISCO. (COMPONENTE ALUMBRADO DE JARDÍN CONSTITUYENTE).	LAGOS DE MORENO
44	REVITALIZACIÓN URBANA DEL CENTRO HISTÓRICO DE LAGOS DE MORENO, JALISCO COMPONENTE ADECUACIÓN INSTALACIONES TELEFÓNICAS Y CABLE EN EL MUNICIPIO DE LAGOS DE MORENO, JALISCO.	LAGOS DE MORENO
45	REVITALIZACIÓN URBANA DEL CENTRO HISTÓRICO DE LAGOS DE MORENO, JAL. COMPONENTE ZONA CAPUCHINAS UBICADA EN CALLE MIGUEL LEANDRO GUERRA Y PEDRO MORENO, EN EL MUNICIPIO DE LAGOS DE MORENO, JAL.	LAGOS DE MORENO

Juzgado 33, Ciudad Judicial



Zapopan, Jalisco

Construcción de 17 viviendas



Temacapulín, Jalisco

Indicador: Obras concluidas de movilidad urbana y de mejoramiento del Sistema Anillo Periférico

Descripción

Este indicador da cuenta de la cantidad de obras finalizadas de movilidad urbana (puentes y pasos peatonales, ciclovías, infraestructura para el Sistema de Transporte Público Articulado-Macrobús, pasos y nodos viales, entre otros), así como para la modernización del Sistema Anillo Periférico (ampliación y terminación).

Obras concluidas de movilidad urbana y de mejoramiento del Sistema Anillo Periférico

2007	2008	2009	2010	2011	Valor 2012	Meta 2012	Dependencia que reporta
8	79	19	8	7	6	11	SEDEUR
Unidad de medida: Obras							

Fuente: Dirección General de Obras Públicas con análisis de la Dirección General de Seguimiento, Evaluación y Desarrollo Institucional de la Secretaría de Desarrollo Urbano. México: 2012.
Nota: No se llegó a la meta debido a que las obras no terminadas tuvieron adecuaciones al proyecto inicial.

Número	Obra	Municipio
1	Nodo Periférico - Av. Colón Primera Etapa (Paso elevado de la Av. Colón y Anillo Periférico) Cuerpo Poniente	Tlaquepaque
2	Boulevard Tonaltecas de Carretera a Chapala a San Martín de las Flores	Tlaquepaque
3	Terminal Sur del Sistema Macrobús (Primera etapa)	Guadalajara
4	Construcción del Nodo Circunvalación - Juan Pablo II, Tercera etapa	Guadalajara
5	Solución Vial en Av. Vallarta en su cruce con la Av. Central.	Zapopan
6	Solución Vial en Av. Vallarta en su cruce con la Av. Independencia.	Zapopan

Túnel Santa María del Pueblito



Municipio de Zapopan

Túnel Calzada Central



Municipio de Zapopan

SUBPROGRAMA 4.4

Infraestructura hidráulica**Estrategia**

El mejoramiento de la infraestructura hidráulica como la construcción, rehabilitación y mantenimiento de presas, sistemas de conducción, almacenaje y redes de distribución.

Acciones y logros

Dentro de las principales acciones realizadas durante 2012, se realizaron 60 obras hidráulicas, tales como ampliación, instalación y puesta en marcha de plantas de tratamiento de aguas residuales en 10 municipios del estado. A su vez se construyeron colectores, subcolectores, redes de alcantarillado y redes de atarjeas en 16 municipios del estado destacando por ejemplo: construcción del sub-colector sanitario Laguna La Esperanza, en el municipio de Ameca; construcción de colector de drenaje paralelo a la calle Ribera del Lago, etapa terminal, en el municipio de Tuxcueca; proyecto colector Río Verde - La Estación en el municipio de Lagos de Moreno. Asimismo se concluyó la construcción del colector I y II en el municipio de Jalostotitlán; también se rehabilitaron y construyeron redes de agua potable en 12 municipios del estado.

Respecto a la elaboración de proyectos se concluyeron 171, destacando entre otros los siguientes:

Proyecto para la rehabilitación de la línea de abastecimiento de agua de la obra de toma del arroyo «El

Tecolote» en la cabecera municipal, con tubería de acero de 10, 12 y 14 pulgadas de diámetro, así como la obra de toma en la localidad de La Resolana, municipio de Casimiro Castillo.

Proyecto de rehabilitación del colector del emisor oriente con tubería de concreto reforzado de 30 pulgadas de diámetro en la cabecera municipal de Autlán de Navarro.

Retos

Los retos para los siguientes tres años son: Lograr que cada año se construyan al menos 10 Plantas de Tratamiento de Aguas Residuales (PTAR) en localidades con población mayor a 2,500 habitantes.

Buscar nuevas fuentes de abastecimiento de agua potable para la zona conurbada de Guadalajara.

Construcción del Túnel Interceptor San Gaspar Construir redes de distribución de agua tratada de la PTAR de El Ahogado para la zona industrial de El Salto.

Indicador: Obras concluidas de infraestructura hidráulica y de saneamiento**Descripción**

Este indicador da cuenta de la cantidad de obras finalizadas de infraestructura hidráulica y de saneamiento tales como construcción de colectores, redes de alcantarillado, redes de agua potable y construcción y rehabilitación de plantas de tratamiento de aguas residuales.

Obras concluidas de infraestructura hidráulica y de saneamiento

2007	2008	2009	2010	2011	Valor 2012	Meta 2012	Dependencia que reporta
65	91	121	54	59	60	77	SEDEUR
Unidad de medida: Obras							


Fuente: Comisión Estatal de Agua y Dirección General de Obras Públicas con análisis de la Dirección General de Seguimiento, Evaluación y Desarrollo Institucional de la Secretaría de Desarrollo Urbano. México: 2012.

Nota: No se alcanzó la meta debido a que no fueron recibidos los recursos federales que se consideraron en el presupuesto.

Número	Acción	Municipio
1	PRUEBAS, ARRANQUE, PUESTA EN MARCHA Y ESTABILIZACIÓN DE PLANTA DE TRATAMIENTO DE AGUAS RESIDUALES, EN LA CABECERA MUNICIPAL DE AMECA, JALISCO	ZAPOTLANEJO
2	CONSTRUCCIÓN DE RED DE ATARJEAS Y DESCARGAS DOMICILIARIAS	COLOTLÁN
3	REPOSICIÓN DE PAVIMENTACIÓN DE ÁREAS DE CEPAS DE CONTRUCCIÓN DE COLECTOR EN LA CABECERA MUNICIPAL	AYOTLÁN
4	CONSTRUCCIÓN COLECTOR I Y II	JALOSTOTITLÁN
5	CONSTRUCCIÓN DEL COLECTOR LA FLORIDA, DE 48" DE DIÁMETRO Y 500 M DE LONGITUD	ZAPOPAN
6	CONSTRUCCIÓN DEL COLECTOR SANTA MARÍA, DE 48" DE DIÁMETRO Y 812 M DE LONGITUD.	TLAQUEPAQUE
7	CONSTRUCCIÓN DEL COLECTOR LA GIGANtera, DE 48" DE DIÁMETRO Y 802 M DE LONGITUD.	TLAQUEPAQUE
8	CONSTRUCCIÓN DEL COLECTOR LOS OLIVOS, DE 48" Y 60" DE DIÁMETRO CON 50M Y 712 M DE LONGITUD RESPECTIVAMENTE.	TLAQUEPAQUE
9	CONSTRUCCIÓN DEL COLECTOR SAN SEBASTIANITO, DE 60" DE DIÁMETRO Y 698 M DE LONGITUD	TLAQUEPAQUE
10	CONSTRUCCIÓN DEL COLECTOR SANTA ANITA II (SEGUNDA ETAPA), CON TUBERIA DE PEAD DE 42" A 60" DE DIÁMETRO X 2613.5 M DE LONGITUD, Y TUBERÍA DE CONCRETO REFORZADO G.B. DE 1.83 M DE DIÁMETRO X 2207.5 M DE LONGITUD, INCLUYE 4252 M DE LÍNEAS MADRINAS DE 10" A 24" DE DIÁMETRO EN LA ZONA.	TLAJOMULCO DE ZUÑIGA
11	CONSTRUCCIÓN DEL COLECTOR FERROCARRIL III, DE 24" DE DIÁMETRO Y 1,486.00 MTS. DE LONG. EN 24" DE DIÁMETRO. INCLUYE LÍNEA MADRINA DE 10" Y 671.00 M DE LONGITUD. (SEGUNDA ETAPA).	EL SALTO
12	SUBCOLECTOR SANTA ANITA II, DE 10" A 15" DE DIÁMETRO Y 2,750 M DE LONGITUD.	TLAJOMULCO DE ZUÑIGA
13	CONSTRUCCIÓN DE LA ESTACIÓN DE BOMBEO ARROYO HONDO.	ZAPOPAN
14	CONSTRUCCIÓN DEL COLECTOR LAS JUNTAS (ETAPA III) DE 60" DE DIÁMETRO Y 2,050 M DE LONGITUD.	TLAQUEPAQUE
15	COMPLEMENTO DEL COLECTOR TOLUQUILLA	TLAJOMULCO DE ZUÑIGA
16	RED DE ATARJEAS Y DESCARGAS DOMICILIARIAS Y COLECTOR EN CABECERA MUNICIPAL	MIXTLAN
17	DIAGNÓSTICO DE LOS COMPONENTES DE PROTECCIÓN Y FUNCIONAMIENTO DEL CENTRO DE CONTROL DE MOTORES SUSTITUCIÓN, REHABILITACIÓN Y/O REPARACIÓN DE LOS COMPONENTES DE PROTECCIÓN Y CONTROL DEL CENTRO DE CONTROL DE MOTORES DE LA PLANTA DE TRATAMIENTO DE AGUAS RESIDUALES.	AUTLAN DE NAVARRO
18	REHABILITACIÓN DE LA LÍNEA DE ABASTECIMIENTO DE AGUA DE LA OBRA DE TOMA DEL ARROYO "EL TECOLOTE" EN LA CABECERA MUNICIPAL, CON TUBERÍA DE ACERO DE 10, 12 Y 14 PULGADAS DE DIÁMETRO ASÍ COMO LA OBRA DE TOMA.	CASIMIRO CASTILLO
19	REHABILITACIÓN DE LA LÍNEA DE AGUA POTABLE, DE LA OBRA DE TÓMA EN EL ARROYO AMBORÍN A LA LOCALIDAD DE LO ARADO	CASIMIRO CASTILLO
20	REHABILITACIÓN DEL SISTEMA DE AGUA POTABLE	ATENGO
21	REHABILITACIÓN DEL SISTEMA DE AGUA POTABLE	AYUTLA
22	REHABILITACIÓN DEL SISTEMA DE AGUA POTABLE	CUATITLÁN DE GARCÍA BARRAGÁN
23	REHABILITACIÓN DEL SISTEMA DE AGUA POTABLE	LA HUERTA
24	REHABILITACIÓN DEL SISTEMA DE AGUA POTABLE	TOLIMÁN
25	REHABILITACIÓN DEL SISTEMA DE AGUA POTABLE	VILLA PURIFICACIÓN
26	REHABILITACIÓN DEL SISTEMA DE DRENAJE	LA HUERTA
27	REHABILITACIÓN DEL SISTEMA DE DRENAJE	AYUTLA
28	CONSTRUCCIÓN DE TANQUE ELEVADO EN CONCRETO REFORZADO CON CAPACIDAD DE 100 M³	ACATLÁN DE JUÁREZ
29	TRABAJOS COMPLEMENTARIOS EN LA PLANTA DE TRATAMIENTO DE AGUAS RESIDUALES PREFABRICADA PARA DESCARGA TIPO "C" EN DOS MÓDULOS DE 6 LPS CADA UNO.	TLAJOMULCO DE ZUÑIGA
30	TRABAJOS COMPLEMENTARIOS DE LA RED DE ATARJEAS Y DESCARGAS DOMICILIARIAS	ZAPOTLANEJO
31	SUMINISTRO DE MATERIALES PARA CONSTRUCCIÓN OBRA DE TOMA Y SUSTITUCIÓN DE TUBERÍA DE PVC POR FO. GO. (HURACÁN JOVA).	CUAUTITLÁN DE GARCÍA BARRAGÁN
32	AMPLIACIÓN DE LA RED DE AGUA POTABLE Y TOMAS DOMICILIARES	ATENGUILLO
33	AMPLIACIÓN DE LA RED DE DRENAJE Y TOMAS DOMICILIARES	ATENGUILLO
34	CONSTRUCCIÓN DE CÁRCAMO DE LODOS, ESPESADOR, LÍNEA DE INTERCONEXIÓN Y EQUIPO MECÁNICO DE SEDIMENTADO DE LODOS EN CHAPALA, JAL. (1ERA ETAPA)	CHAPALA
35	CONSTRUCCIÓN DE CÁRCAMO DE BOMBEO DE AGUAS RESIDUALES Y EQUIPAMIENTO ELECTROMECAÁNICO	CHAPALA


Número	Acción	Municipio
36	CONSTRUCCIÓN DE COLECTOR RÍO VERDE LA ESTACIÓN .	LAGOS DE MORENO
37	REPARACIÓN DE COLECTOR DE 18" RÍO LAGOS (DESDE ENTRONQUE CON ARROYO DE CAÑADA HASTA 288.40 MTS. AGUAS ARRIBA) .	LAGOS DE MORENO
38	REPARACIÓN DE COLECTOR DE 24" RÍO LAGOS (DESDE LA CALLE AGUSTÍN RIVERA HASTA LA QUINTA FAMILIA DE ALBA) .	LAGOS DE MORENO
39	PERFORACIÓN DE POZO PROFUNDO PARA AGUA POTABLE	TOTATICHE
40	REPOSICIÓN DE LINEA DE CONDUCCIÓN DE AGUAPOTABLE	TLAJOMULCO DE ZÚÑIGA
41	REHABILITACIÓN DE BODEGA DE CAPACITACIÓN DE CHAPALA.	CHAPALA
42	LINEA DE CONDUCCIÓN, BOMBEO, ELECTRIFICACIÓN, EQUIPAMIENTO ELECTROMECAÁNICO	SAN MARTÍN HIDALGO
43	CONSTRUCCIÓN DE COLECTOR PARA LA CABECERA MUNICIPAL	AYOTLÁN
44	CONSTRUCCIÓN DE COLECTOR PARA LA CABECERA MUNICIPAL	ZACOALCO DE TORRES
45	SUMINISTRO E INSTALACIÓN DE PLANTA DE TRATAMIENTO DE AGUAS RESIDUALES PREFABRICADA, PARA UN GASTO DE 7.5 LPS, COLECTOR DE 1.8 KILOMETROS Y CONEXIÓN A LA DESCARGA EXISTENTE.	TONAYA
46	CONSTRUCCIÓN DE RED DE ATARJEAS, DESCARGAS DOMICILIARIAS Y COLECTORES.	CABO CORRIENTES
47	CONSTRUCCION DE SISTEMA DE AGUA POTABLE	TOMATLÁN
48	CONSTRUCCION DE SISTEMA DE AGUA POTABLE	TOMATLÁN
49	TRABAJOS COMPLEMENTARIOS DE LA OBRA DE DRENAJE	ZAPOTLANEJO
50	TRABAJOS COMPLEMENTARIOS EN LÍNEAS DE DRENAJE	ZAPOTLANEJO
51	CONSTRUCCIÓN DE COLECTOR PRINCIPAL	GÓMEZ FARÍAS
52	CÁRCAMO DE BOMBEO DE AGUAS RESIDUALES Y LÍNEA DE IMPULSIÓN	TENAMAXTLÁN
53	SUMINISTRO, INSTALACIÓN Y PUESTA EN MARCHA DE PLANTA DE TRATAMIENTO DE AGUAS RESIDUALES PREFABRICADA PARA DESCARGA TIPO "C" PARA 3 LPS Y CONEXIÓN AL COLECTOR EXISTENTE.	JESÚS MARÍA
54	ADECUACIÓN DE PROYECTO Y CONSTRUCCIÓN DE PLANTA DE TRATAMIENTO DE AGUAS RESIDUALES, PARA LA DESCARGA TIPO "C", E INTERCONEXIÓN A LAS DESCARGAS EXISTENTES.	TEUCHITLÁN
55	PRUEBAS, ARRANQUE, PUESTA EN MARCHA Y ESTABILIZACIÓN DE PLANTA DE TRATAMIENTO DE AGUAS RESIDUALES, EN LA CABECERA MUNICIPAL	CAÑADAS DE OBREGÓN
56	SUMINISTRO, INSTALACIÓN Y PUESTA EN MARCHA DE PLANTA DE TRATAMIENTO DE AGUAS RESIDUALES PREFABRICADA, PARA DESCARGA TIPO "C" DE 0.5 LPS E INTERCONEXIÓN A LA DESCARGA.	LAGOS DE MORENO
57	SUMINISTRO, INSTALACIÓN Y PUESTA EN MARCHA DE PLANTA DE TRATAMIENTO DE AGUAS RESIDUALES PREFABRICADA, PARA DESCARGA TIPO "C", EN DOS MODULOS DE 6 LPS CADA UNO.	TLAJOMULCO DE ZÚÑIGA
58	CONSTRUCCIÓN DE LÍNEA DE CONDUCCIÓN DE AGUA POTABLE Y TANQUE.	CUAUTITLÁN DE GARCÍA BARRAGÁN
59	CONSTRUCCIÓN DE COLECTOR	ZAPOTLANEJO
60	CONSTRUCCIÓN DE PTAR	SAN MARTÍN HIDALGO

Perforación de pozo



Localidad El Volantín, Tizapán el Alto

Planta de tratamiento de aguas residuales



Ixtlahuacán de los Membrillos

Indicador: Proyectos ejecutivos concluidos de infraestructura hidráulica y de saneamiento, de movilidad urbana y de mejoramiento del Sistema Anillo Periférico

Descripción

Son proyectos que, una vez traducidos en obras, permitirán fortalecer la actual red vial metropolitana en sus puntos de mayor conflicto vehicular, proporcionando soluciones integrales con beneficio en: la reducción de tiempos de recorrido; disminución en la emisión de partículas contaminantes; mejoramiento del contexto urbano, generando seguridad vehicular y peatonal en los cruces de mayor riesgo; también su interacción con el sistema articulado de transporte público, además del mejoramiento del Sistema Anillo Periférico, así como la contribución al mejoramiento de sistemas hidráulicos y de saneamiento, como colectores y desazolves, entre otros.

Proyectos ejecutivos concluidos de infraestructura hidráulica y de saneamiento, de movilidad urbana y de mejoramiento del Sistema Anillo Periférico

2007	2008	2009	2010	2011	Valor 2012	Meta 2012	Dependencia que reporta
3	128	9	102	32	183	81	SEDEUR
Unidad de medida: Proyectos							

Fuente: Dirección General de Proyectos de Obra Pública con Análisis de la Dirección General de Seguimiento, Evaluación y Desarrollo Institucional. México: 2012.

Nota: Se supera la meta porque se incrementó el número de proyectos ejecutivos hidráulicos debido a que algunos municipios del estado regularizaron sus expedientes ejecutivos

Número	Acción	Municipio
1	CONSTRUCCIÓN SUB-COLECTOR SANITARIO LAGUNA LA ESPERANZA	AMECA
2	CONSTRUCCIÓN DE COLECTOR DE DRENAJE PARALELO A LA CALLE RIBERA DEL LAGO, ETAPA TERMINAL	TUXCUECA
3	CONSTRUCCIÓN DE LÍNEA DE DRENAJE SANITARIO	HUEJÚCAR
4	CONSTRUCCIÓN DE COLECTOR EN LA CABECERA MUNICIPAL	TAPALPA
5	EQUIPAMIENTO ELECTROMECÁNICO Y FUNCIONAL DEL POZO TECOLOTLÁN NO. 6	TECOLOTLÁN
6	RED DE DRENAJE EN AGUA ZARCA	MIXTLÁN
7	RED AGUA POTABLE Y RED DRENAJE SANITARIO (SEGUNDA REVISIÓN)	BOLAÑOS
8	MODIFICACIÓN A PROYECTO SAN JERÓNIMO	SAN MARTÍN HIDALGO
9	2ª MODIFICACIÓN AL PROYECTO COLECTOR SANTA FE - LA LAJA, EN CRUCE CON CARRETERA LIBRE GUADALAJARA-ZAPOTLANEJO.	ZAPOTLANEJO
10	COLECTORES FALTANTES EN CABECERA MUNICIPAL DE BOLAÑOS.	BOLAÑOS
11	MODIFICACIONES A LOS COLECTORES ORILLA DEL AGUA Y TORRENCILLAS EN EL MPIO. DE LAGOS DE MORENO POR PETICIÓN DEL MUNICIPIO PARA OBTENER PERMISOS DE SERVIDUMBRES DE PASO.	LAGOS DE MORENO
12	MODIFICACIÓN AL PROYECTO CÁRCAMO DE BOMBEO DE LOCALIDAD CHILACAYOTE, PARA INTEGRAR RETROLAVADO DE FILTRO PERIMETRAL A LA BOMBA.	CUAUTLA
13	INTERCONEXIÓN DE DESCARGA DE CABECERA MUNICIPAL DE TEUCHITLÁN AL CÁRCAMO DE BOMBEO.	TEUCHITLÁN
14	PROYECTO RED DE DRENAJE Y DESCARGAS DOMICILIARIAS EN LA LOCALIDAD DE LA MAROMA.	ATENGUILLO
15	PROYECTO RED DE AGUA POTABLE Y TOMAS DOMICILIARIAS LOCALIDAD DE LA MAROMA	ATENGUILLO
16	INTERCONEXIÓN DESCARGA DE LA COLONIA EMILIANO ZAPATA	ZACOALCO DE TORRES
17	INTERCONEXIÓN 120 MTS. DE 36 PULGADAS	ZACOALCO DE TORRES
18	CINCO PRESUPUESTOS DE ALCANTARILLADO SANITARIO	SAN MARTÍN DE BOLAÑOS
19	ANTEPROYECTO, LÍNEA BOMBEO, ALIMENTACIÓN, TANQUE, REBOMBEO Y EQUIPAMIENTO ELECTROMECÁNICO	VILLA GUERRERO
20	MODIFICACIÓN ESTRUCTURA SOPORTE EQUIPO DE BOMBEO.	SAN MARTÍN HIDALGO
21	MODIFICACIÓN DE COLECTOR EN TRAMO A PTAR CON PERFORACIÓN DIRECCIONAL	AYOTLÁN
22	RED DE DISTRIBUCIÓN DE AGUA POTABLE	CUAUTITLÁN DE GARCÍA BARRAGÁN

Número	Acción	Municipio
23	RED DE DISTRIBUCIÓN DE AGUA POTABLE	CUAUTITLÁN DE GARCÍA BARRAGÁN
24	RED DE DISTRIBUCIÓN DE AGUA POTABLE	CUAUTITLÁN DE GARCÍA BARRAGÁN
25	AMPLIACIÓN DE REDES DE DRENAJE Y DESCARGAS DOMICILIARIAS	JALOSTOTITLÁN
26	MODIFICACIÓN AL PROYECTO DE RED DE DRENAJE Y DESCARGAS DOMICILIARIAS	LAGOS DE MORENO
27	MODIFICACIÓN AL PROYECTO DE RED DE DRENAJE Y DESCARGAS DOMICILIARIAS	LAGOS DE MORENO
28	MODIFICACIÓN AL PROYECTO DE RED DE DRENAJE Y DESCARGAS DOMICILIARIAS	LAGOS DE MORENO
29	PROYECTO DE REPARACIÓN COLECTOR SOBRE EL RÍO LAGOS	LAGOS DE MORENO
30	PROYECTO COLECTOR RÍO VERDE - LA ESTACIÓN	LAGOS DE MORENO
31	LINEA DE CONDUCCIÓN DEL POZO NUEVO A TANQUE EXISTENTE DE ALMACENAMIENTO EN BOQUILLA	TOTATICHÉ
32	MODIFICACIÓN COLECTOR AL ATRACADERO DE SAN JOSÉ U TRAMO DE LA CALLE EMILIANO ZAPATA	TIZAPÁN EL ALTO
33	DIAGNÓSTICO DEL SANEAMIENTO DEL RÍO LAGOS DESDE PASO DEL 40 HASTA LA CABECERA MUNICIPAL	LAGOS DE MORENO
34	SISTEMA DE AGUA POTABLE LA PRESILLA	VILLA HIDALGO
35	PROYECTO COLECTOR RÍO VERDE - LA ESTACIÓN	LAGOS DE MORENO
36	LINEA DE CONDUCCIÓN DEL POZO NUEVO A TANQUE EXISTENTE DE ALMACENAMIENTO EN BOQUILLA	TOTATICHÉ
37	MODIFICACIÓN COLECTOR AL ATRACADERO DE SAN JOSÉ U TRAMO DE LA CALLE EMILIANO ZAPATA	TIZAPÁN EL ALTO
38	DIAGNÓSTICO DEL SANEAMIENTO DEL RÍO LAGOS DESDE PASO DEL 40 HASTA LA CABECERA MUNICIPAL	LAGOS DE MORENO
39	REHABILITACIÓN DEL COLECTOR DEL EMISOR ORIENTE CON TUBERÍA DE CONCRETO REFORZADO DE 30" DE DIÁMETRO EN LOCALIDAD DE AUTLÁN DE NAVARRO DE LA CABECERA MUNICIPAL.	AUTLÁN DE NAVARRO
40	DIAGNÓSTICO DE LOS COMPONENTES DE PROTECCIÓN Y FUNCIONAMIENTO DEL CENTRO DE CONTROL DE MOTORES. SUSTITUCIÓN, REHABILITACIÓN Y/O REPARACIÓN DE LOS COMPONENTES DE PROTECCIÓN Y CONTROL DEL CENTRO DE CONTROL DE MOTORES DE LA PLANTA DE TRATAMIENTO DE AGUAS RESIDUALES EN LA LOCALIDAD DE AUTLÁN DE NAVARRO, CABECERA MUNICIPAL.	AUTLÁN DE NAVARRO
41	REHABILITACIÓN DE LA LÍNEA DE ABASTECIMIENTO DE AGUA DE LA OBRA DE TOMA DEL ARROYO "EL TECOLOTE" EN LA CABECERA MUNICIPAL, CON TUBERÍA DE ACERO DE 10, 12 Y 14 PULGADAS DE DIÁMETRO. ASÍ COMO LA OBRA DE TOMA EN LA LOCALIDAD DE LA RESOLANA, MPIO. DE CASIMIRO CASTILLO.	CASIMIRO CASTILLO
42	REHABILITACIÓN DE LA LÍNEA DE AGUA POTABLE, DE LA OBRA DE TOMA EN EL ARROYO EL AMBORÍN	CASIMIRO CASTILLO
43	LÍNEA DE CONDUCCIÓN DEL POZO PROFUNDO AL TANQUE DE ALMACENAMIENTO, CASETA Y CERCO PERIMETRAL DEL CORREDOR INDUSTRIAL EN LA CABECERA MUNICIPAL DE COCULA, JAL.	COCULA
44	REHABILITACIÓN DEL SISTEMA DE DRENAJE EN LA LOCALIDAD DE LA MANZANILLA.	LA HUERTA
45	PROYECTO OBRA DE TOMA Y REPARACIÓN DE LA LÍNEA DE CONDUCCIÓN.	CUAUTITLÁN DE GARCÍA BARRAGÁN
46	MODIFICACIÓN DEL PROYECTO DEL COLECTOR TIZAPÁN A LA PLANTA DE TRATAMIENTO DE AGUAS RESIDUALES.	TIZAPÁN EL ALTO
47	SISTEMA DE AGUA POTABLE LA PRESILLA	VILLA HIDALGO
48	EQUIPAMIENTO DE POZO Y LÍNEA DE CONDUCCIÓN DE AGUA POTABLE	SAN SEBASTIÁN DEL OESTE
49	CONSTRUCCIÓN DE LÍNEA DE CONDUCCIÓN, RED DE AGUA Y DRENAJE SANITARIO	BOLAÑOS
50	RESTAURACIÓN DE LÍNEAS DE AGUA POTABLE EN CALLE SEGUNDA ESCOBEDO ENTRE BRAVO Y LEANDRO VALLE	ETZATLÁN
51	RESTAURACIÓN DE LÍNEAS DE AGUA POTABLE Y EMPEDRADO HIDRÁULICO EN LA CALLE MORELOS ENTRE ZARAGOZA Y ESCOBEDO	ETZATLÁN
52	COLECTOR DE DRENAJE EN LA COLONIA CTM	TEOCALTICHÉ
53	RESTAURACIÓN DE LÍNEAS DE AGUA POTABLE EN LA CALLE OCAMPO ENTRE GLORIETA Y CALLE COLÓN	ETZATLÁN
54	RESTAURACIÓN DE LÍNEAS HIDRÁULICAS DE AGUA POTABLE Y RESTAURACIÓN DE EMPEDRADO EN CALLE POPOCATEPETL, COLONIA HUXTLA.	ETZATLÁN
55	RESTAURACIÓN DE LÍNEAS DE AGUA POTABLE Y EMPEDRADO HIDRÁULICO EN CALLE HIDALGO ENTRE COLÓN Y ZARAGOZA.	ETZATLÁN
56	RESTAURACIÓN DE LÍNEAS DE AGUA POTABLE Y EMPEDRADO HIDRÁULICO EN LA CALLE ALLENDE ENTRE COLÓN Y ZARAGOZA	ETZATLÁN

Número	Acción	Municipio
57	RESTAURACIÓN DE LÍNEAS DE AGUA POTABLE Y EMPEDRADO HIDRÁULICO EN LA CALLE ALLENDE DESDE ZARAGOZA HASTA ANGULO.	ETZATLÁN
58	REHABILITACIÓN DEL SISTEMA DE AGUA POTABLE EN LA LOCALIDAD DE EL RODEO	TOLIMÁN
59	REHABILITACIÓN DEL SISTEMA DE AGUA POTABLE EN LA LOCALIDAD DE LA HIGUERA.	TUXPAN
60	RED DE DISTRIBUCIÓN DE AGUA POTABLE	CUAUTITLÁN DE GARCÍA BARRAGÁN
61	RED DE DISTRIBUCIÓN DE AGUA POTABLE	MAZAMITLA
62	RED DE DISTRIBUCIÓN DE AGUA POTABLE	MAZAMITLA
63	REHABILITACIÓN DE LA RED DE DRENAJE	TUXPAN
64	RESTAURACIÓN DE LÍNEAS DE AGUA POTABLE Y EMPEDRADO HIDRÁULICO EN LA CALLE MINA DESDE ALLENDE HASTA MORELOS	ETZATLÁN
65	RESTAURACIÓN DE LINEAS DE AGUA POTABLE Y EMPEDRADO HIDRÁULICO EN LAS CALLES ZARAGOZA ENTRE ALLENDE Y MORELOS.	ETZATLÁN
66	INSTALACIÓN DE TUBERÍA DE AGUA POTABLE	MAGDALENA
67	CONSTRUCCIÓN DE CONCRETO HIDRÁULICO Y REPOSICIÓN DE LÍNEAS DE AGUA POTABLE Y DRENAJE DE UNA CALLE DE LA COL. ERMITA	ACATIC
68	INFRAESTRUCTURA DE AGUA POTABLE Y DRENAJE Y PAVIMENTACIÓN DE EMPEDRADOS EN LA COLONIA NUEVO MÉXICO	ZAPOPAN
69	INFRAESTRUCTURA DE AGUA POTABLE Y DRENAJE Y PAVIMENTACIÓN EN LA COLONIA SANTA ANA TEPETITLÁN	ZAPOPAN
70	MODIFICACIÓN DEL PROYECTO REHABILITACIÓN DE LAS REDES DE AGUA POTABLE EN LA COMUNIDAD DE LA HIGUERA	TUXPAN
71	DRENAJE Y ALCANTARILLADO, AGUA POTABLE Y ADOQUÍN CON HUELLA DE CONCRETO ECOLÓGICO	JILOTLÁN DE LOS DOLORES
72	OBRA DE AGUA POTABLE	PIHUAMO
73	AGUA POTABLE Y DRENAJE EN AL COL. REVOLUCIÓN MEXICANA, PAVIMENTACIÓN Y MACHUELO EN EL MUNICIPIO DE TECALITLÁN	TECALITLÁN
74	MODIFICACIÓN LÍNEA DE IMPULSIÓN DE AGUA RESIDUAL DE LA CABECERA MUNICIPAL DE TEUCHITLÁN	TEUCHITLÁN
75	CONSTRUCCIÓN DE COLECTOR	SAN MARTÍN DE BOLAÑOS
76	MODIFICACIÓN DE PROYECTO AMPLIACIÓN DE LA RED DE AGUA POTABLE Y TOMAS DOMICILIARIAS	ATENGUILLO
77	LÍNEA DE CONDUCCIÓN DE AGUA POTABLE	OJUELOS
78	MODIFICACIÓN AL PROYECTO CONSTRUCCIÓN DE COLECTOR RÍO VERDE LA ESTACIÓN, EN LA CABECERA MPAL.	LAGOS DE MORENO
79	MODIFICACIÓN A LA REHABILITACIÓN DEL SISTEMA DE AGUA POTABLE EN LA LOCALIDAD DEL RODEO	TOLIMÁN
80	LÍNEA DE CONDUCCIÓN Y TANQUE DE ALMACENAMIENTO	VILLA GUERRERO
81	REHABILITACIÓN LÍNEA DE CONDUCCIÓN Y TANQUE DE ALMACENAMIENTO	TONALÁ
82	REFORZAMIENTO DE CORTINA EN OBRA DE TOMA RÍO ATENGO	ATENGO
83	MODIFICACIÓN AL PROYECTO DE AMPLIACIÓN DE RED DE AGUA POTABLE	ATENGUILLO
84	MODIFICACIÓN AL PROYECTO DE AMPLIACIÓN DE RED DE DRENAJE	ATENGUILLO
85	DIAGNOSTICO DE LA RED DE DRENAJE CONTIGUO A LA PTAR	CHAPALA
86	DIAGNOSTICO DE ESTRUCTURAS DE CONTROL DE FLUJO PLUVIAL SOBRE EL ARROYO SECO	ZAPOPAN
87	PRESENTACIÓN DEL PROGRAMA PROTAR EN EL PERÍODO 2010-2012	VARIOS
88	PROYECTO DE AGUA Y DRENAJE PARA FINANCIAMIENTO FONDEREG	CHIMALTITÁN
89	2ª MODIFICACIÓN REHABILITACIÓN DEL SISTEMA DE AGUA POTABLE	TOLIMÁN
90	4ª MODIFICACIÓN COLECTOR RÍO VERDE - LA ESTACIÓN	LAGOS DE MORENO
91	3ª MODIFICACIÓN DE RDES DE DRENAJE	LAGOS DE MORENO
92	MODIFICACIÓN DE LA LÍNEA DE CONDUCCIÓN DE POZO NUEVO A TANQUE DE ALMACENAMIENTO	TOTATICHÉ
93	LÍNEA DE CONDUCCIÓN DE POZO NUEVO A TANQUE EXISTENTE	OJUELOS
94	LÍNEA DE AGUA POTABLE	JILOTLÁN DE LOS DOLORES

Número	Acción	Municipio
95	ADECUACIONES A LA LÍNEA DE ABASTECIMIENTO A LA LOCALIDAD DE PUENTE GRANDE	TONALÁ
96	ADECUACIÓN DEL PROYECTO COLECTOR RÍO VERDE - LA ESTACIÓN	LAGOS DE MORENO
97	PROYECTO DE COLECTOR LA HERRADURA	MAZAMITLA
98	LÍNEA DE DEMASIAS PARA LA PTAR	CHAPALA
99	23 EXPEDIENTES TÉCNICOS DE PROYECTOS DE LA PROPUESTA 2013 DE PROSSAPYS Y APAZU	VARIAS
100	13 MANUALES DE OPERACIÓN Y MANTENIMIENTO DE LAS OBRAS PARA PROSSAPYS 2011	VARIAS
101	DIAGNÓSTICO DEL SISTEMA DE AGUA POTABLE	JAMAY
102	MODIFICACIÓN DE 6 DE 15 COLECTORES DE LA CABECERA MUNICIPAL	ZAPOTLANEJO
103	DIAGNÓSTICO DEL SISTEMA DE AGUA POTABLE	MEXTICACÁN
104	DIAGNÓSTICO DEL SISTEMA DE AGUA POTABLE	TONILA
105	DIAGNÓSTICO DEL SISTEMA DE AGUA POTABLE	CHIMALTITÁN
106	RED DE DRENAJE SANITARIO	JILOTLÁN DE LOS DOLORES
107	DIAGNÓSTICO DEL SISTEMA DE AGUA POTABLE	OJUELOS
108	GENERACIÓN DE 50% DE MANUALES DE OPERACIÓN Y MANTENIMIENTO PROSSAPYS 2012	VARIAS
109	SUPERVISIÓN DE ELABORACIÓN DE ESTUDIO HIDROLÓGICO	ATENGO
110	LEVANTAMIENTOS TOPOGRÁFICOS DE POZOS PROFUNDOS A CARGO DE LA CEA	EL SALTO
111	ELABORACIÓN DE EXPEDIENTES TÉCNICOS DE LA PROPUESTA DE INVERSIÓN PROSSAPYS Y APAZU 2013	VARIAS
112	FOSA DE DRENAJE	TEOCUITATLÁN DE CORONA
113	RED DE DRENAJE	COLOTLÁN
114	RED DE DRENAJE	COLOTLÁN
115	RED DE AGUA POTABLE EN LA CALLE AMÉRICA Y 20 DE NOVIEMBRE	COLOTLÁN
116	RED DE DRENAJE EN AVENIDA LA JUVENTUD NORTE	COLOTLÁN
117	2ª ETAPA RED DE DRENAJE EN LATERAL CANOAS DE ARRIBA	COLOTLÁN
118	CONDUCCIÓN DE AGUA POTABLE	COLOTLÁN
119	LÍNEA DE CONDUCCIÓN DE AGUA POTABLE Y RED DE DRENAJE	EL ARENAL
120	ANTEPROYECTO DE SUSTITUCIÓN DE LÍNEA DE CONDUCCIÓN DE AGUA POTABLE AL TANQUE DE ALMACENAMIENTO	SAN SEBASTIÁN DEL OESTE
121	REHABILITACIÓN DE LA LÍNEA DE CONDUCCIÓN DE AGUA POTABLE	HOSTOTIPAQUILLO
122	CONSTRUCCIÓN DE RED DE CAPTACIÓN DE AGUAS RESIDUALES EN LA LOCALIDAD DE LA LOMA	IXTLAHUACÁN DEL RÍO
123	CONSTRUCCIÓN DE LAS OBRAS DIVERSAS DE LA LÍNEA DE CONDUCCIÓN DE AGUA POTABLE	BOLAÑOS
124	SOLICITANDO COSTO APROXIMADO DEL PROYECTO DE PLANTA POTABILIZADORA PARA LA CABECERA MUNICIPAL	TEOCALTICHE
125	CONSTRUCCIÓN DE TANQUE DE ALMACENAMIENTO PARA AGUA POTABLE	MIXTLÁN
126	CONSTRUCCIÓN DE DEPOSITO PARA AGUA POTABLE EN LA LOCALIDAD DE SAN FRANCISCO	JILOTLÁN DE LOS DOLORES
127	CONSTRUCCIÓN DE RAMAL PRINCIPAL DE LA LÍNEA DE DRENAJE	SAN SEBASTIÁN DEL OESTE
128	PERFORACIÓN Y EQUIPAMIENTO DE POZO PROFUNDO	QUITUPAN
129	AMPLIACIÓN DE COLECTOR EN CABECERA MUNICIPAL	VILLA CORONA
130	EQUIPAMIENTO DE POZO PROFUNDO Y LÍNEA DE CONDUCCIÓN DE AGUA POTABLE	HOSTOTIPAQUILLO
131	CONSTRUCCIÓN DE PTAR	OCOTLÁN
132	CONSTRUCCIÓN DE PTAR	OCOTLÁN
133	CONSTRUCCIÓN DE PTAR	OCOTLÁN
134	CONSTRUCCIÓN DE PTAR	OCOTLÁN

Número	Acción	Municipio
135	AMPLIACIÓN LÍNEA DE DRENAJE Y ALCANTARILLADO	JILOTLÁN DE LOS DOLORES
136	CONSTRUCCIÓN DE TANQUE DE ALMACENAMIENTO DE 150,000 LTS	MAZAMITLA
137	RED DE DRENAJE	YAHUALICA DE GONZÁLEZ GALLO
138	OBRAS DIVERSAS LÍNEA DE CONDUCCIÓN	BOLAÑOS
139	SISTEMA DE AGUA POTABLE	CUAUTITLÁN DE GARCÍA BARRAGÁN
140	EQUIPAMIENTO DE MUNICIPIOS PARA EL FORTALECIMIENTO TURÍSTICO DE LA RUTA WIXÁRICA ACCIÓN 1	SAN MARTÍN DE BOLAÑOS
141	VARIOS PROYECTOS DENTRO DEL MUNICIPIO	CHIMALTITÁN
142	CONSTRUCCIÓN DE FOSA SÉPTICA	GÓMEZ FARÍAS
143	EQUIPAMIENTO DE MUNICIPIOS PARA EL FORTALECIMIENTO TURÍSTICO DE LA RUTA WIXÁRICA ACCIÓN 1, (CONSTRUCCIÓN DE SISTEMA DE ABASTECIMIENTO DE AGUA POTABLE)	SAN MARTÍN DE BOLAÑOS
144	VARIOS PROYECTOS DENTRO DEL MUNICIPIO	CHIMALTITÁN
145	CONSTRUCCIÓN DE FOSA SÉPTICA	GÓMEZ FARÍAS
146	CONSTRUCCIÓN DE LAS OBRAS DIVERSAS DE LA LÍNEA DE CONDUCCIÓN DE AGUA POTABLE	BOLAÑOS
147	CONSTRUCCIÓN DE LÍNEA DE DRENAJE	CHIMALTITÁN
148	CONSTRUCCIÓN DE LÍNEA DE DRENAJE	CHIMALTITÁN
149	CONSTRUCCIÓN DE LÍNEA DE CONDUCCIÓN DE AGUA POTABLE	CHIMALTITÁN
150	CONSTRUCCIÓN DE LÍNEA DE CONDUCCIÓN DE AGUA POTABLE	CHIMALTITÁN
151	2DA REVISIÓN CONSTRUCCIÓN DE LÍNEA DE DRENAJE	CHIMALTITÁN
152	PTAR	ATENGO
153	2DA REVISIÓN EQUIPAMIENTO DE MUNICIPIOS PARA EL FORTALECIMIENTO TURÍSTICO DE LA RUTA WIXÁRICA ACCIÓN 1, (CONSTRUCCIÓN DE SISTEMA DE ABASTECIMIENTO DE AGUA POTABLE)	SAN MARTÍN DE BOLAÑOS
154	CONSTRUCCIÓN DE LÍNEA DE ALEJAMIENTO DE ALCANTARILLADO	ATOYAC
155	DRENAJE SANITARIO	SAN MARTÍN DE BOLAÑOS
156	CONSTRUCCIÓN DEL SISTEMA DE AGUA POTABLE EN LA COLONIA BUROCONZA	AYUTLA
157	CONSTRUCCIÓN DE LÍNEA DE DRENAJE	CHIMALTITÁN
158	CONSTRUCCIÓN DE CONDUCCIÓN DE AGUA POTABLE	CHIMALTITÁN
159	EQUIPAMIENTO DE MUNICIPIOS AL FORTALECIMIENTO HISTÓRICO DE LA RUTA WIXARICA	SAN MARTÍN DE BOLAÑOS
160	CONSTRUCCIÓN DE LÍNEA DE DRENAJE	CHIMALTITÁN
161	CONTAMINACIÓN EN LA CUENCA HIDROLÓGICA DEL RÍO COAHUAYANA	CONCEPCIÓN DE BUENOS AIRES
162	DRENAJE SANITARIO	SAN MARTÍN DE BOLAÑOS
163	RED DE AGUA POTABLE, DRENAJE Y EMPEDRADO AHOGADO	AMATITÁN
164	CONSTRUCCIÓN DE TANQUE DE ALMACENAMIENTO DE AGUA, DE 50 M ³ ", EN LA CABECERA MUNICIPAL	TOTATUICHE
165	SISTEMA DE AGUA POTABLE LA PRESILLA	VILLA HIDALGO
166	CONSTRUCCIÓN DE LÍNEA DE DRENAJE EN EL POBLADO EL COCUASCO	CHIMALTITÁN
167	CONSTRUCCIÓN LÍNEA DE DRENAJE	CHIMALTITÁN
168	CONSTRUCCIÓN DE LÍNEA DE CONDUCCIÓN DE AGUA POTABLE	CHIMALTITÁN
169	CONSTRUCCIÓN DE LÍNEA DE CONDUCCIÓN DE AGUA POTABLE	CHIMALTITÁN
170	DRENAJE SANITARIO EN EL FRACCIONAMIENTO LA GARITA	SAN MARTÍN DE BOLAÑOS
171	CONSTRUCCIÓN DE COLECTOR RÍO LA PEÑITA	ZAPOTLANEJO

Número	Acción	Municipio
172	ELABORACIÓN DEL PROYECTO EJECUTIVO DEL PASO A DESNIVEL EN EL CRUCE DE AV. JUAN PALOMAR Y ARIAS CON LÍNEA "T" VÍAS FFCC MÉXICO - NOGALES KM. 1755+984, MUNICIPIO DE ZAPOPAN, JALISCO. "ELABORACIÓN DEL PROYECTO EJECUTIVO DEL PASO A DESNIVEL EN EL CRUCE DE AV. JUAN PALOMAR Y ARIAS CON LÍNEA "T" VÍAS FFCC MÉXICO-NOGALES KM. 1755+984, EN EL MUNICIPIO DE ZAPOPAN, JALISCO.	ZAPOPAN
173	CONSTRUCCION DE LA AV. EL BAJIO PARA EL INGRESO DE LAS VILLAS PANAMERICANAS COL. EL BAJIO EN EL MUNICIPIO DE ZAPOPAN. PROYECTO EJECUTIVO VIAL DEL CIRCUITO INTERIOR PANAMERICANO Y VIALIDAD DE CONEXIÓN EN EL MUNICIPIO DE ZAPOPAN, JALISCO.	ZAPOPAN
174	CONSTRUCCIÓN DE LA SOLUCIÓN VIAL SAN IGNACIO - NIÑO OBRERO, SEGUNDA ETAPA, EN EL MUNICIPIO DE ZAPOPAN PROYECTO DEL PASO A DESNIVEL "SAN IGNACIO", UBICADO EN EL MUNICIPIO DE ZAPOPAN, JALISCO.	ZAPOPAN
175	CONSTRUCCION DE CENTROS DE CAPACITACION "SUPERA POR LA FAMILIA" EN LOS MUNICIPIOS DE TLAJOMULCO DE ZUÑIGA Y TALPA DE ALLENDE JALISCO. ELABORACIÓN DEL PROYECTO EJECUTIVO TIPO PARA 2 CENTROS DE DESARROLLO COMUNITARIO "SUPERA" A CONSTRUIRSE EN LOS MUNICIPIOS DE TLAJOMULCO DE ZUÑIGA Y TALPA DE ALLENDE JALISCO	TLAJOMULCO DE ZUÑIGA Y TALPA DE ALLENDE JALISCO
176	ELABORACION DEL PROYECTO EJECUTIVO DE LA REUBICACION DE POSTES Y LINEAS ELECTRICAS QUE SE UBICAN EN LA ZONA DEL CRUCE DEL ANILLO PERIFERICO CON LA AV. COLON Y LAS CALLES COMONFORT-DEPORTIVO, PARA CONTINUAR CON LOS TRABAJOS DE OBRA CIVIL DEL NODO URBANO.	ZONA METROPOLITANA
177	ELABORACIÓN DE PROYECTO EJECUTIVO PARA PLANTA DE TRATAMIENTO DE AGUAS RESIDUALES Y COLECTORES EN LA LOCALIDAD DE SAN LUIS DE AGUA CALIENTE, MUNICIPIO DE PONCITLÁN, JALISCO. PROYECTO EJECUTIVO PARA PLANTA DE TRATAMIENTO DE AGUAS RESIDUALES Y COLECTORES.	PONCITLÁN
178	ELABORACIÓN DE PROYECTO EJECUTIVO PARA PLANTA DE TRATAMIENTO DE AGUAS RESIDUALES Y COLECTORES EN LA LOCALIDAD DE SANTA CRUZ EL GRANDE, MUNICIPIO DE PONCITLÁN, JALISCO. PROYECTO EJECUTIVO PARA PLANTA DE TRATAMIENTO DE AGUAS RESIDUALES Y COLECTORES.	PONCITLÁN
179	ELABORACIÓN DEL PROYECTO EJECUTIVO PARA PLANTA DE TRATAMIENTO DE AGUAS RESIDUALES Y COLECTORES EN LA LOCALIDAD DE SAN MIGUEL ZAPOTITLAN, MUNICIPIO DE PONCITLÁN, JALISCO. PROYECTO EJECUTIVO PARA PLANTA DE TRATAMIENTO DE AGUAS RESIDUALES Y COLECTORES EN LA	PONCITLÁN
180	ELABORACIÓN DEL PROYECTO EJECUTIVO PARA PLANTA DE TRATAMIENTO DE AGUAS RESIDUALES Y COLECTORES EN LA LOCALIDAD DE SAN JACINTO, MUNICIPIO DE PONCITLÁN, JALISCO. PROYECTO EJECUTIVO PARA PLANTA DE TRATAMIENTO DE AGUAS RESIDUALES Y COLECTORES EN LA LOCALIDAD	PONCITLÁN
181	PROYECTO EJECUTIVO DEL NODO URBANO ANILLO PERIFERICO - AV. TONALTECAS, UBICADO EN EL POBLADO DE COLIMILLA, MUNICIPIO DE TONALA, JALISCO SERVICIOS DE CONSULTORÍA, ASESORÍA, ESTUDIOS E INVESTIGACIONES PARA EL PROYECTO EJECUTIVO DEL NODO URBANO ANILLO PERI	TONALA
182	PROYECTO EJECUTIVO PARA LA REHABILITACIÓN DE LA CALLE LIBERTAD EN EL MALECON DESDE LA CALLE FRANCISCO I. MADERO AL CRUCE CON CALLE CUAUHTEMOC DE LA LOCALIDAD DE JAMAY, EN EL MUNICIPIO DE JAMAY, JALISCO PROYECTO EJECUTIVO PARA LA REHABILITACIÓN.	JAMAY
183	CONSTRUCCIÓN DEL NODO PERIFÉRICO - JUAN PALOMAR, PRIMERA ETAPA, EN EL MUNICIPIO DE ZAPOPAN. ELABORACIÓN DEL PROYECTO ESTRUCTURAL Y COMPLEMENTARIOS AL PROYECTO EJECUTIVO, PARA EL NODO VIAL DEL ANILLO PERIFÉRICO NORTE Y AV. JUAN PALOMAR, EN EL MUNICIPIO DE ZAPOPAN, JAL.	ZAPOPAN

