

1^{ER} INFORME DE GOBIERNO
JORGE ARISTÓTELES SANDOVAL DÍAZ
GOBERNADOR CONSTITUCIONAL DEL ESTADO DE JALISCO 2013-2018



TOMO I



CONTENIDO

Mensaje del gobernador 5
Introducción 7
Marco jurídico 8

13



5



Dimensión 1
Entorno y vida sustentable
Agua y reservas hidrológicas 17
Desarrollo territorial y urbano 21
Medio ambiente 23
Movilidad sustentable 36

Dimensión 2
Economía próspera e incluyente
Desarrollo económico y competitividad 53
Desarrollo rural sustentable 63
Empleo 75
Infraestructura y obra pública 81
Innovación, ciencia y tecnología 88
Turismo 93

103



49




Dimensión 3
Equidad de oportunidades
Desarrollo e integración social 107
Educación 131
Salud 140
Vivienda 147

Dimensión 4
Comunidad y calidad de vida

Cultura 155
Deporte 168
Hogar y cohesión
comunitaria 175

183



151



Dimensión 5
Garantía de derechos y libertad
Protección civil 186
Seguridad ciudadana 191


Dimensión 6
**Instituciones confiables
y efectivas**

Desarrollo democrático 223
Desarrollo institucional
y gobierno efectivo 228

253



219



Temas especial y transversales
Desarrollo metropolitano 256
Gobernanza ambiental 260
Igualdad de género 264

Siglarío
273
Directorio
281



Economía próspera e incluyente

Dimensión 2

ECONOMÍA PRÓSPERA E INCLUYENTE

Introducción

El desarrollo económico e incluyente no puede conseguirse sin promover la inversión, sin generar empleos de calidad y sin formar capital humano de alto nivel. Desde el inicio de esta administración, el mandato de cambiar el paradigma de la acción pública ha sido claro. Así, bajo la premisa de la gobernanza, se ha buscado hacer del desarrollo y del crecimiento económico un medio para mejorar el bienestar de los jaliscienses. Dentro de ese marco, esta gestión puso en marcha una política integral de crecimiento económico y de creación de más y mejores empleos. Como parte de esa política sobresalen una serie de actividades que generaron importantes avances durante el año 2013.

El presente capítulo rinde cuentas de esa serie de actividades, así como de los avances conseguidos en materia económica. Como ruta en la que convergen esas acciones y avances programáticos, el presente informe considera siete temáticas sectoriales y su contenido se desglosa dentro de subtemas.

De esta manera, en materia de empleo y capital humano, destaca que Jalisco se colocó dentro de los primeros lugares a nivel nacional en cuanto a generación de empleos y en los últimos en la tasa de desempleo. En lo concerniente a financiamiento y creación de empresas, se apoyó a mujeres jefas de familia, se capacitó a emprendedores y se financió las actividades de algunas micro, pequeñas y medianas empresas (Mipymes). En cuanto al desarrollo rural, los avances se concretaron en asesoría técnica, capacitación, financiamiento rural y desarrollo agropecuario sustentable. También se consiguieron avances importantes en la ampliación y mejora de la infraestructura: entre otros, se fortaleció la red de hospitales comunitarios y modernizó parte de la red carretera. En lo referente a la competitividad económica, se concretaron diversas agendas económicas regionales, se brindó asesoría técnica a empresarios y se integraron consejos "Triple hélice" en algunas regiones. En materia de turismo, se impulsó la planeación y el desarrollo de productos turísticos en los principales destinos turísticos, se trabajó en la certificación de establecimientos y se incrementó la afluencia turística. Finalmente, en materia de innovación y desarrollo tecnológico, se destaca que algunas empresas crearon la cultura necesaria para patentar sus investigaciones y que se implementó el sistema de educación dual México-Alemania.

Tabla de indicadores de la dimensión

Nombre	Unidad de medida	Valor 2013	Fuente
Posición en el índice de competitividad	Posición	13	Índice de competitividad estatal. IMCO, 2012.
Posición en el "Coeficiente de Gini"	Posición	13	Resultados de pobreza a nivel nacional y por entidades federativas. Coneval, 2010-2012.
Tasa de desempleo	Tasa	5.4	Encuesta nacional de ocupación y empleo. Inegi, 2013.
Derrama económica del sector turismo	Millones de pesos	33,663.52	Secretaría de Turismo. Gobierno de Jalisco, 2013.
Posición de Jalisco en el PIB nacional	Posición	4	Sistema de cuentas nacionales de México. Producto interno bruto por entidad federativa, 2003-2012.

Nota: Para mayor detalle de los indicadores, favor de consultar el Sistema de Monitoreo de Indicadores del Desarrollo (MIDE Jalisco) en <http://seplan.app.jalisco.gob.mx/indicadores>.

Programa sectorial

Infraestructura y obra pública

Temática

Infraestructura e inversión pública

Infraestructura en salud

Una de las apuestas del Gobierno de Jalisco es ampliar y mejorar la infraestructura social, productiva y pública en la entidad. Para tal efecto se implementaron diversas estrategias, entre ellas se encuentran las acciones para incrementar la infraestructura en salud con el fin de reforzar la calidad de la atención y brindar mejores posibilidades a la población sin seguridad social.

Con base en los recursos otorgados por esta administración, se logró concluir 20 centros de salud en las 51 obras (acciones en salud) que estaban en proceso, beneficiando a la población de los siguientes municipios: Mezquitic, Lagos de Moreno, Yahualica de González Gallo, La Barca, Autlán de Navarro, Ameca, Villa Purificación, Tlajomulco de Zúñiga, Tecolotlán, Jocotepec, Casimiro Castillo, Cuautitlán de García Barragán, Tomatlán, Amatitán y Tlaquepaque. El resto se encuentra en proceso.

En la cabecera municipal de Huejuquilla hay un hospital comunitario que resulta insuficiente para satisfacer la demanda de atención, por lo que se dio inicio a un nuevo proyecto para sustituirlo en otro terreno que aportó el H. Ayuntamiento. Al inicio de esta Administración se realizó la primera etapa y durante el 2014 se iniciará la segunda, así como su conclusión. Cabe hacer hincapié que dicho hospital contará con espacios específicos para medicina tradicional. De esta manera, la población wixárika participará con sus tradiciones y costumbres en la atención de la salud.

Se fortaleció la red de hospitales comunitarios con la construcción de dos nuevas unidades que brindarán servicios a la población sin seguridad social. Una de ellas en el municipio de Jocotepec, para la cual se gestionaron recursos del Régimen Estatal de Protección Social en Salud, contribuyendo con 2% del fondo de previsión presupuestal. El proyecto cuenta con 18 camas censales. La otra unidad se construye en el municipio de Arandas y se gestiona con recursos del Seguro Popular. Anteriormente era de 12 camas censales y se amplió a 18. Dicha modificación será concluida y puesta en operación en el año 2014. Así, la población residente en las regiones sanitarias de La Barca y Tepatitlán será beneficiada.

Con el objetivo de mejorar la calidad de la atención que se brinda en la región, el hospital regional de Puerto Vallarta se verá beneficiado con una ampliación de las áreas de urgencias, terapia intermedia y laboratorio. Igualmente, en el hospital regional de Tepatitlán se concluirá la ampliación del área de urgencias y quirófanos.

Se concluyeron 20 centros de salud en diferentes municipios del estado.

Se ampliaron los hospitales regionales de Puerto Vallarta y Tepatitlán.

Centro de salud



San Andrés Cohamiata, municipio de Mezquitic

Centro de salud



San Andrés Cohamiata, municipio de Mezquitic

Se dio inicio a la construcción de la presa derivadora y obra de toma El Purgatorio, con una inversión de 660 millones de pesos para el beneficio directo de 2 millones 304 mil habitantes y una mejora del servicio a un total de 4 millones 434 mil habitantes del Área Metropolitana de Guadalajara.

Infraestructura hidráulica

En lo referente a infraestructura hidráulica, están en ejecución 26 obras de agua potable en 38 localidades rurales y cabeceras municipales de 19 municipios, con una inversión de 48.8 millones nueve mil pesos. Con ello se ha beneficiado a 19,697 habitantes.

Con el fin de mejorar las condiciones medioambientales del estado y la salud de sus habitantes, se realizan 11 obras de saneamiento. Entre ellas destacan la rehabilitación, ampliación y construcción de seis plantas de tratamiento de aguas residuales en La Florida, municipio de Tenamaxtlán; en San Mateo, municipio de La Huerta; en la Capilla de Guadalupe, municipio de Tepatlán de Morelos; en Concepción de Buenos Aires; en Paso de Cuarenta, Lagos de Moreno, y Ocotlán. También se construyeron varios colectores en ocho municipios, con una inversión de 123 millones 65 mil pesos. Con ello se ha contribuido al mejoramiento de la calidad de vida de 67,525 jaliscienses.

Además, y con el objetivo de fortalecer la gestión de los sistemas prestadores de los servicios de agua potable y saneamiento, se dio inicio a la primera etapa de la ejecución de 28 estudios de diagnóstico y planeación integral en igual número de municipios. Para ello, se ejerció una inversión de 16 millones 67 mil pesos que permitirá definir necesidades y programar obras para solventar las problemáticas en materia de agua potable, alcantarillado y saneamiento.

De igual manera, se realizaron 28 proyectos ejecutivos para 22 municipios, de los cuales 20 son de agua potable, seis de alcantarillado sanitario y dos corresponden al saneamiento. El municipio de Ojuelos se benefició con tres estudios, mientras que Jilotlán de los Dolores, San Gabriel, Poncitlán y Tapalpa fueron beneficiados con dos proyectos cada uno, los cuales forman parte de la cartera de proyectos a ejecutar en futuros ejercicios. La inversión fue de 24.10 millones de pesos.

En cuanto a las Plantas de Tratamiento de Aguas Residuales (PTAR) se realizó lo siguiente:

a) Sistema purgatorio

Con el compromiso y urgente necesidad de incrementar el abastecimiento de agua del área metropolitana de Guadalajara, se inició la construcción de la presa derivadora y obra de toma El Purgatorio que beneficiará directamente a 2 millones 304 mil habitantes y contribuirá con una mejora en el servicio del área metropolitana de Guadalajara a un total de cuatro millones 434 mil habitantes. Para la realización de esa obra se ejerce una inversión estimada de 660 millones de pesos. Estas obras forman parte del sistema Purgatorio-San Gaspar-Ocotillo, y se complementarán con la planta de bombeo, línea de impulsión, laguna de regulación, conducción de la laguna a la planta potabilizadora San Gaspar y ampliación de la misma, a concluirse en el año 2016 con una inversión total del orden de siete mil millones de pesos.

b) PTAR de Agua Prieta

En atención a la problemática de saneamiento del río Santiago, se concluyó y se dio inicio a las pruebas para la puesta en marcha de la PTAR de Agua Prieta, con capacidad para tratar ocho mil 500 litros por segundo. Con esta se complementa el saneamiento a las aguas residuales que genera la ZMG. Esta obra beneficia a tres millones 500 mil habitantes de la cuenca del río Santiago al mejorar su calidad de vida.

c) PTAR de Ocotlán

De igual modo, se dio inicio a la construcción de la primera parte de la ampliación de 190 a 300 litros por segundo de la PTAR de la cabecera municipal de Ocotlán, la cual incluye el tratamiento para la remoción de nutrientes. Asimismo, se incluye la construcción de una nueva línea de impulsión y estaciones de bombeo.

La inversión ejercida fue de 29.66 millones de pesos, de los cuales el 50% es recurso federal. Con ello se mejoró la calidad de agua que fluye por los ríos Zula y Santiago al reducir los malos olores y la proliferación de flora y fauna nociva, lo que impacta positivamente a 83,759 habitantes de la cabecera municipal, en cumplimiento del compromiso de gobierno, de sanear los cuerpos de agua en el estado, y de forma particular el río Santiago.

d) PTAR El Ahogado

En materia de saneamiento, se continúa la operación y mantenimiento de la PTAR El Ahogado, y se da cumplimiento a la normatividad ambiental vigente. En 2013 se sanearon 73 millones de metros cúbicos, con una inversión de 144 millones de pesos. Esta acción beneficia a más de 850 mil habitantes del área metropolitana de Guadalajara y ha mejorado la calidad de vida de 750 mil habitantes de la cuenca "El Ahogado" y Alto Santiago.

Se iniciaron las pruebas para la puesta en marcha de la planta de tratamiento de aguas residuales Agua Prieta, con capacidad para tratar 8,500 litros por segundo, en beneficio de 3 millones y medio de habitantes del Área metropolitana de Guadalajara.


Comenzó la construcción de la primera parte de la ampliación de la planta de tratamiento de aguas residuales de Ocotlán en beneficio de 83,759 habitantes de la cabecera municipal.

Planta de tratamiento de aguas
residuales de Agua Prieta



Zapopan

Planta de tratamiento de aguas
residuales El Ahogado



Tlaquepaque

Se conservaron 3,182 kilómetros de la red carretera estatal, generando mejores condiciones de seguridad y accesibilidad para la población.

Se modernizaron 33.32 kilómetros en caminos rurales en el interior del estado con una inversión de más de 65 millones de pesos.

Infraestructura carretera

Con la finalidad de ampliar y modernizar la red carretera, el Gobierno del Estado de Jalisco realizó una inversión en materia de conservación de carreteras por más de 240 millones de pesos. Con ello generó mejores condiciones de seguridad y accesibilidad para la población en 3,182 kilómetros.

Una acción adicional para cumplir con ese objetivo fue el trabajo conjunto con la Secretaría de Comunicaciones Transportes (SCT) para realizar acciones emergentes de retiro de derrumbes, limpieza y desazolve de obras de drenaje y superficie de rodamiento, y rehabilitación de puentes, como consecuencia de los daños ocasionados por la tormenta tropical Manuel y el huracán Ingrid. De esta manera se benefició a las poblaciones que quedaron incomunicadas por dichos fenómenos meteorológicos.

Cabe resaltar que al inicio de la administración se recibió la red carretera estatal con 4,267 kilómetros de los cuales 18% se encontraba en buen estado, 20% en un estado regular y 62% en mal estado. Con los recursos invertidos en materia de conservación, se logró lo anterior y llegar a 27% en buen estado, 41% en estado regular y 32% en mal estado.

En cuanto a obras de modernización de caminos rurales, se invirtieron más de 65 millones de pesos en 33.32 kilómetros en los municipios de Bolaños, Cuautitlán de García Barragán, Villa Purificación y Mezquitic.

Infraestructura en los municipios

Uno de los objetivos sectoriales del Plan Estatal de Desarrollo (PED) 2013-2033 es proveer de la infraestructura social básica, privilegiando las regiones con mayores rezagos. Como parte de esa estrategia, y para mejorar la calidad de vida de los habitantes de las comunidades más vulnerables del estado, en el municipio de Mezquitic se realizaron obras consistentes en la construcción de piso firme en 53 localidades; en el suministro e instalación de 659 plantas solares en 162

localidades; en la rehabilitación y equipamiento de siete centros de salud; en construcción de un comedor comunitario, y la rehabilitación y equipamiento de centros comunitarios de aprendizaje en cuatro localidades.

De igual manera, en atención a las Políticas de Bienestar, se ejecutaron obras en localidades indígenas a través del "Programa de Infraestructura Básica para la Atención de los Pueblos Indígenas" (Pibai), el cual promueve acciones para contribuir al abatimiento del rezago en materia de infraestructura básica (comunicación terrestre, caminos rurales, ampliación o construcción de obras de electrificación, agua potable, drenaje y saneamiento). Los municipios beneficiados fueron Mezquitic, Bolaños, Chimaltán, Cuautitlán de García Barragán, Villa Guerrero, Zapotitlán de Vadillo, Tuxpan y Villa Purificación. Las obras consistieron en alcantarillado y abastecimiento de agua potable, Se encuentra en proceso la modernización y ampliación del camino Villa Purificación-Los Pozos-Jirostro en el municipio de Villa Purificación.

En materia de infraestructura turística se continuó con el programa federal "Pueblos Mágicos", realizando obras consistentes en la rehabilitación de calles en los municipios de San Sebastián del Oeste, Tequila y Mazamitla; renovación de imagen urbana del centro histórico de Lagos de Moreno; el corredor Barra de Navidad-Melaque y accesos a playas en el municipio de Cihuatlán; así como la construcción de módulos de servicios en accesos a playas en Puerto Vallarta.

Respecto del rezago y deterioro de la infraestructura social, cabe destacar que, en infraestructura para la cultura, fueron realizados trabajos de rehabilitación en el museo del municipio de Amatitán, en el conjunto de la Purísima en Mascota y las bóvedas del templo de Santa Mónica en Guadalajara. Además, se construyó parte del proyecto de vías verdes por los ramales ferroviarios.

Como estrategia cultural, el Gobierno del Estado promueve el reaprovechamiento de 121 kilómetros distribuidos en tres rutas: en el año que se informa se construyeron senderos en siete municipios y la línea ramal La Vega - Etzatlán. Tal proyecto involucra a nueve municipios, y tiene como propósito conservar el patrimonio cultural ferroviario de la entidad, generar y fortalecer espacios públicos en beneficio de las comunidades cercanas, así como desarrollar un corredor para la flora y la fauna silvestre.

En este mismo rubro, el Gobierno del Estado puso en marcha proyectos que vinculan el mejoramiento de la infraestructura social y el equipamiento de las zonas con problemas de inseguridad y marginación. De tal manera, se llevó a cabo la habilitación y rehabilitación 77 espacios públicos de convivencia familiar. Para tal efecto, parques y jardines fueron equipados, unidades deportivas en abandono fueron rehabilitadas, y se construyeron espacios públicos donde no había más que terrenos baldíos. Entre otras, cabe destacar la rehabilitación del parque La Joya y la rehabilitación de espacios de convivencia familiar en distintas calles de Guadalajara, así como diversas obras 46 municipios del interior del estado.

También, se concluyó la construcción del comedor comunitario en el municipio de Tlaquepaque y el área temática para mascotas en el parque González Gallo, así como la construcción de un helipuerto para atender emergencias en el municipio de Arandas.

En cuanto a movilidad, se concluyeron el retorno sobre el Anillo Periférico-Iteso en las inmediaciones de la colonia El Mante, la solución vial del Anillo Periférico, la

Se efectuaron obras que mejoraron la calidad de vida de las comunidades más vulnerables en las localidades indígenas de 8 municipios.

Gracias al Programa de Rescate de Espacios Públicos de Convivencia Familiar (PREP), se rehabilitaron 66 parques y 11 espacios públicos en 46 municipios del estado.

avenida Juárez en el municipio de Tonalá y se realizaron trabajos complementarios en la Avenida 8 de Julio en el municipio de Tlaquepaque. Asimismo, derivado de los daños causados por el huracán Jova, y con cargo al fideicomiso del Fondo Estatal de Desastres Naturales (Foeden), fueron restauradas vialidades en 19 municipios.

En materia de infraestructura para la seguridad pública, se trabajó en la construcción y servicios del “Programa estatal de prevención del delito” de la Comisión Estatal de Seguridad Pública del municipio de Tonalá. Además, se llevó a cabo la construcción del Centro de Justicia para las Mujeres del Estado de Jalisco. Cabe mencionar que en dicho complejo se ofrecerán los servicios de la Fiscalía General del Estado de Jalisco (FGEJ), la Secretaría de Salud (SSJ), organizaciones de la sociedad civil, el Instituto Jalisciense de Ciencias Forenses (IJCF), juzgados familiares, el Sistema Desarrollo Integral para la Familia (DIF) Jalisco, la Procuraduría Social (PS) y la Fiscalía de Derechos Humanos.

De igual manera, se trabajó en la adecuación y equipamiento de medidas de seguridad y protección civil del Centro Asistencial de Desarrollo Infantil (CADI) “Dr. Juan Cruz de Cabañas Crespo”, el CADI “María Guadalupe Elizondo Vega”, la Unidad Asistencial para Indigentes (UAPI), la Casa Hogar para Adultos Mayores, así como en la rehabilitación del albergue El Refugio, todos en el municipio de Guadalajara.

Finalmente, para el desarrollo de las regiones y sus municipios, a través del Fondo para el Desarrollo Regional (Fondereg), se ejercieron 240 millones de pesos, lo que representa el total de los recursos transferidos para su ejecución. Con ello se financió a 120 proyectos para 117 municipios, con lo que se logró la cobertura en inversión de las 12 regiones del estado.

Construcción de espacios públicos



Tuxcueca

Sistema de agua potable



Pueblo Nuevo, municipio de Mezquitic

Tabla de indicadores de la temática

Nombre	Unidad de Medida	Valor 2013	Fuente
Gasto destinado a inversión pública	Porcentaje	6.5	Subsecretaría de Finanzas, Sepaf. Gobierno de Jalisco, 2013.
Caminos rurales rehabilitados respecto al total estatal	Porcentaje	22.52	Secretaría de Desarrollo Rural. Gobierno de Jalisco, 2013.
Kilómetros de carretera construidos o modernizados	Kilómetros	2.2	Secretaría de Infraestructura y Obra Pública. Gobierno de Jalisco, 2013.
Kilómetros de carretera conservados o reconstruidos	Kilómetros	3,182.78	Secretaría de Infraestructura y Obra Pública. Gobierno de Jalisco, 2013.
Índice de conectividad de caminos y carreteras	Índice	0.48	Instituto de Información Territorial. Gobierno de Jalisco, 2013.

Nota: Para mayor detalle de los indicadores, favor de consultar el Sistema de Monitoreo de Indicadores del Desarrollo (MIDE Jalisco) en <http://seplan.app.jalisco.gob.mx/indicadores>.