



Comisión Estatal del
Agua Jalisco

ANEXO 2

COMPROBACIÓN DE VIÁTICOS

www.ceajalisco.gob.mx



Jalisco
GOBIERNO DEL ESTADO

Fecha Pago Anticipo	25/10/2021
Fecha Elab. Compro.	08/11/2021
N° de Oficio:	SVM / C-0094 / 2021 F
RESUMEN COM:	Terminada

FECHA Y HORA DE IMPRESIÓN: Nov 8 2021 1:17PM

SUBDIRECTOR O DIRECTOR:	YECENIA HERNANDEZ HERNANDEZ	PUESTO:	Subdirector de Vinculación Municipal
COMISIONADO:	PEDRO HERNANDEZ LOPEZ	PUESTO:	Jefe de Programas Federalizados
ACOMPANA A:		PUESTO:	
ELABORÓ DOCUMENTO:	PEDRO HERNANDEZ LOPEZ - Jefe de Programas Federalizados	STATUS:	Oficio Comprobado, Pendiente Autorización por el Usuario

DESGLOSE DE ACTIVIDADES Y MONTOS POR DÍA

FECHA	DESAYUNO	COMIDA	CENA	HOSPEDAJE COMPROBADO
27/10/2021	Colotlán \$ 109.00	Huejúcar \$ 152.00	Huejúcar \$ 86.00	Sin Hospedaje. *(0.00) - **IVA \$(0.00)
GD: (1)	0.00	GASOLINA: 0.00	JUS. EXCE. HOSP:	
ACTIVIDAD:	Acreditación de predios y servidumbres de paso en la obra de agua potable de Tlalcosahua			

(*) Hospedaje Comprobado por el Empleado, (**) IVA: SOLO EN CASO DE PRESENTAR FACTURA, GD: Gastos Diversos.

RESUMEN DE LA COMISIÓN		CONCEPTO	ANTICIPO	COMPROB.	IVA	SALDO	VEHÍCULO - PLACAS:	* Sin unidad.	
FECHA SALIDA:	27/10/2021	VIÁTICOS \$:	347.00	347.00	0.00	\$ 0.00	TIPO / CILINDROS / REND:	# / 0 Cil. / 0 Km/l.	
HORA SALIDA :	7:00 Hrs.	GASTOS DIVERSOS \$:	0.00	0.00	0.00	\$ 0.00	MARCA / MODELO:	Sin unidad. /	
DÍA(S) COMISIÓN:	1	GASOLINA \$:	0.00	0.00	0.00	\$ 0.00	KM. INICIAL - FINAL :	0.00 Km. / 0.00 Km.	
FECHA DE REGRESO:	27/10/2021	PEAJE \$:	0.00	0.00	0.00	\$ 0.00	KM. RECORRIDO	0.00 Km.	
HORA DE REGRESO:	20:00 Hrs.	TRANSPORTE \$:	0.00	0.00	0.00	\$ 0.00	COMBUSTIBLE EN COMISIÓN		
TIPO DE COMISIÓN:	Otros	PROGRAMA:	PROAGUA (RURAL) REC. FEDERALES 2021				ANTICIPO + EXCEDENTE + GAS COMPRO =	0 + 0 + 0 = 0	
HORÓMETRO COMPROBACIÓN :	0.00 Hrs.						GASOLINA POR KM RECORRIDO -	0.00	
JUST. VALES EXCE:						SALDO EN VALES RECORRIDO =			0.00
							VALES MANIOBRAS ANTICIPO - COMPROBADO:	0.00 - 0.00	
							SALDO VALES MANIOBRAS :	0.00	
							\$ VALES A REGRESAR :	0.00 \$	

RECIBÍ LA CANTIDAD DE \$ 347.00 (TRESCIENTOS CUARENTA Y SIETE PESOS 00/100 MN.)

COMO ANTICIPO PARA GASTOS, QUE COMPROBARÉ EN UN PLAZO NO MAYOR DE CINCO DÍAS HÁBILES AL TÉRMINO DE LA COMISIÓN.

EFFECTIVO A FAVOR

CEA

CARGO CONTABLE \$ 347.00

MENOS ANTICIPO \$ 347.00

SALDO \$ 0.00

COMISIONADO
PEDRO HERNANDEZ LOPEZ
Jefe de Programas Federalizados

AUTORIZA COMPROBACIÓN COMISIÓN
YECENIA HERNANDEZ HERNANDEZ
Subdirector de Vinculación Municipal

REVISAR COMPROBACIÓN COMISIÓN
JÓRGE ALBERTO PÉREZ UREÑA y/o MARGARITA RAMÍREZ ESTRADA
Jefe de Tesorería Analista Contable

VO. BO. COMPROBACIÓN COMISIÓN
JUAN MANUEL GARCÍA DÍAZ y/o JAVIER REYES VIRGEN
Subdirector de Finanzas Jefe de Disciplina Financiera

(1). Nota. Solo se suman los Gastos Diversos Autorizados por el DIRECTOR, SUBDIRECTOR O CAJA.



Comisión Estatal del
Agua Jalisco

10 NOV. 2021

RECIBIDO
Caja

INFORME DE ACTIVIDADES POR EL C:

PEDRO HERNANDEZ LOPEZ N° OFICIO: SVM / C-0094 / 2021

DEL DÍA: 27/10/2021 AL DÍA: 27/10/2021

RESULTADO DE LA COMISIÓN:

REEQUIPAMIENTO DE POZO PROFUNDO, SUSTITUCIÓN DE LA LÍNEA DE CONDUCCIÓN Y DE RED DE DISTRIBUCIÓN DE LAS LOCALIDADES TLALCOSAHUA Y BARRIO DEL TORIL, MUNICIPIO DE HUEJÚCAR, JALISCO. Fecha: 27 de octubre de 2021

Motivo de comisión: Recorrido para identificación de servidumbres de paso.

Para la realización del recorrido dedicado a la identificación de posibles servidumbres implicadas en la instalación de la línea de impulsión desde el pozo a la caja de válvulas proyecto, así como la identificación de los linderos correspondientes a los predios previamente considerados para la rehabilitación de la caja de válvulas y la construcción de la caja rompedora de presión, se contó con la participación de personal del Ayuntamiento, CC. Lic. Alma Lorena Alemán García, Daniela Berenice López Ortega y Yolanda Ramírez Campa, el apoyo de personal de proyectos de la CEAJ, Fabian Jalil Martínez, para efectuar los levantamientos y señalar las alternativas sobre el trazo de la línea de impulsión en referencia, del área de construcción, Arq. Jorge Allan Pérez, Residente supervisor de obra, quien facilitó información relacionada al avance de la obra y dio cuenta de las particularidades del proyecto.

Se inició el recorrido en el punto correspondiente al pozo y el Arq. Allan mencionó que el hermano de María Guadalupe Campa, quien donó el área del pozo solicita de manera categórica que se modifique el acceso al pozo de manera recta para dar lugar al uso del resto del área para cultivo y se mueva el portón de acceso al punto recto para separar las actividades del agua de las correspondientes a sus cultivos, la Lic. Alma agregó que lo que le molesta adicionalmente a la familia Campa es que el portón se mantiene abierto y se mete cualquier persona, considerando que también tienen acceso otros habitantes para surtir agua que llevan a sus domicilios, el ing. Pedro Hernández señaló que el municipio debe tener el control sobre el acceso al área del pozo y mantener cerrado con candado para que el encargado le permita el acceso a los habitantes solo bajo la consigna de uso doméstico y no para uso ganadero.

El Arq. Allan comentó que la obra no considera la reubicación del portón, la modificación del camino de acceso ni otros conceptos relacionados a la rehabilitación de lienzo de piedra y se sugirió al personal del Ayuntamiento que se controlara el acceso al área del pozo para evitar las molestias a la familia Campa y se atendiera la solicitud por parte del municipio. En relación a la línea de conducción existente se puede apreciar que pasa por cultivos de maíz, lienzo de piedra y muros de block o tabique que dividen las propiedades, por lo cual, en caso de obtener las autorizaciones por parte de los particulares por medio de los contratos de servidumbre, situación que se valora por parte de la Lic. Alma como viable a reserva de los casos de terrenos intestados en los cuales solo se podría obtener anuencia por escrito de las personas que habitan en los predios, todavía sería necesario considerar la reposición de los lienzo de piedra u otros materiales, así como indemnizaciones por los daños en cultivos. De manera particular se señaló que la línea existente pasa por debajo de una vivienda.

Por lo anterior, el LUMA. Fabian, señaló que se cuenta con un trazo alternativo que se lleva por fuera de las propiedades sobre la vialidad y que solo se entronca con el trazo de la línea existente poco antes de llegar al puente "Las Bolitas", en respuesta a la propuesta alternativa se mencionó por parte del Arq. Allan que es necesario llevar al área de construcción las propuestas valoradas ya con los permisos de los particulares y considerar que la obra no cubrirá reposiciones de lienzo, otras estructuras ni daños a los cultivos, finalmente señaló que se considera también el no intervenir la línea del pozo a la caja de válvulas a pesar de ya tener el tubo adquirido por parte de la empresa constructora.




Se emprendió el recorrido para identificar de manera progresiva (del pozo al tanque de agua) los propietarios, encargados y situación en la que se encuentran los

OBSERVACIONES:

predios de acuerdo a lo señalado por parte del personal del Ayuntamiento.

Se cumplió con la comisión

INFORME DE ACTIVIDADES POR EL C:	
PEDRO HERNANDEZ LOPEZ	Nº OFICIO: SVM / C-0094 / 2021
COMPROBACIÓN DE VISITA:	

SELLO(S) DE LA(S) LOCALIDAD(ES)	NOMBRE Y FIRMA DEL RESPONSABLE DEL SISTEMA
	
	



Au. Francia # 1726,
Colonia Moderna,
Guadalajara, Jalisco, México,
C.P. 44190.

OFICIO DE COMISIÓN

OFICIO: CEAJ/DT/SVM/0094/2021

Asunto: Solicitud de autorización de comisión.

Guadalajara, Jalisco, 25 de octubre del 2021

Comisionado: PEDRO HERNÁNDEZ LÓPEZ

Cargo y/o nombramiento: Jefe de Programas Federalizados

Se le informa por este conducto que ha sido usted designado para dar cumplimiento con la comisión asignada mediante el oficio **SVM-C-0094/2021F**.

COMISIÓN: Verificación de servidumbres de paso y acreditación de predios para la obra de agua potable en la localidad de Tlalcosahua municipio de Huejúcar, Jalisco, el día 27 de octubre de 2021 .


Sin otro particular, quedo a sus órdenes para cualquier información y/o aclaración al respecto.

ATENTAMENTE



Abg. Yecenia Hernández Hernández
Subdirector de Vinculación Municipal

"2021, año de la participación política de las mujeres en Jalisco".



ANEXO 1
RECIBO DE ANTICIPO DE VIÁTICOS

DÍA	MES	AÑO
25	10	2021
N° DE OFICIO : SVM / C-0094 / 2021 F		

SUBDIRECTOR Ó DIRECTOR:	YECENIA HERNANDEZ HERNANDEZ	PUESTO:	Subdirector de Vinculación Municipal
COMISIONADO:	PEDRO HERNANDEZ LOPEZ	PUESTO:	Jefe de Programas Federalizados
ACOMPANA A:		PUESTO:	
ELABORÓ DOCUMENTO:	PEDRO HERNANDEZ LOPEZ - Jefe de Programas Federalizados	STATUS:	Pendiente Autorización de Anticipo por el Usuario

DETALLE DE CONCEPTOS Y MONTOS POR DÍA				
FECHA	DESAYUNO	COMIDA	CENA	HOSPEDAJE
27/10/2021	MUNICIPIO Colotlán \$ 109.00	Huejúcar \$ 152.00	Huejúcar \$ 86.00	NA. \$ 0.00
ACTIVIDAD:	Acreditación de predios y servidumbres de paso en la obra de agua potable de Tlalcosahua			

FECHA SALIDA:	27/10/2021	VIÁTICOS \$:	347.00	VEHÍCULO - PLACAS:	* Sin unidad.
HORA SALIDA:	7:00 Hrs.	GASTOS DIVERSOS \$:	0.00	TIPO:	#
DÍA(S) PROBABLES(S):	1	GASOLINA \$:	0.00	MARCA / MODELO:	Sin unidad. /
FECHA PROB. REGRESO:	27/10/2021	PEAJE \$:	0.00	CILINDRAJE:	0
HORA DE REGRESO:	20:00 Hrs.	TRANSPORTE \$:	0.00	KILOMETRAJE INICIAL:	0.00
TIPO DE COMISIÓN:	Otros	PROGRAMA:	PROAGUA (RURAL) REC. FEDERALES 2021	EFFECTIVO EN VALES:	0.00
JUST. VALES EXCE:				EFE. VALES EXCEDENTE:	0
				EFE. VALES MANIOBRA:	0

RECIBÍ LA CANTIDAD DE: \$ 347.00 (TRESCIENTOS CUARENTA Y SIETE PESOS 00/100)

COMO ANTICIPO PARA GASTOS, QUE COMPROBARÉ EN UN PLAZO NO MAYOR DE CINCO DÍAS HÁBILES AL TÉRMINO DE LA COMISIÓN

COMISIONADO: PEDRO HERNANDEZ LOPEZ Jefe de Programas Federalizados	AUTORIZA COMISIÓN YECENIA HERNANDEZ HERNANDEZ Subdirector de Vinculación Municipal	REVISA COMISIÓN JORGE ALBERTO PEREZ UREÑA y/o MARGARITA RAMIREZ ESTRADA Jefe de Tesorería Analista Contable	VO. BO. COMISIÓN JUAN MANUEL GARCIA DIAZ y/o JAVIER REYES VIRGEN Subdirector de Finanzas Jefe de Disciplina Financiera
--	--	---	--

