



JALISCO
GOBIERNO DEL ESTADO
PODER EJECUTIVO

SECRETARÍA GENERAL DE GOBIERNO

OFICIALÍA MAYOR DE GOBIERNO

DIRECCIÓN DE PUBLICACIONES

GOBERNADOR CONSTITUCIONAL
DEL ESTADO DE JALISCO
Mtro. Jorge Aristóteles Sandoval Díaz

SECRETARIO GENERAL DE GOBIERNO
Mtro. Roberto López Lara

OFICIAL MAYOR DE GOBIERNO
Francisco Javier Morales Aceves

DIRECTOR DE PUBLICACIONES
Y DEL PERIÓDICO OFICIAL
Álvaro Ascencio Tene

Registrado desde el
3 de septiembre de 1921.
Trisemanal:
martes, jueves y sábados.
Franqueo pagado.
Publicación Periódica.
Permiso Número 0080921.
Características 117252816.
Autorizado por SEPOMEX.

periodicooficial.jalisco.gob.mx

EL
ESTADO DE JALISCO
PERIÓDICO OFICIAL



JUEVES 1 DE FEBRERO
DE 2018

GUADALAJARA, JALISCO
T O M O C C C X C

43

SECCIÓN VII

EL
ESTADO DE JALISCO
PERIÓDICO OFICIAL



GOBERNADOR CONSTITUCIONAL
DEL ESTADO DE JALISCO
Mtro. Jorge Aristóteles Sandoval Díaz

SECRETARIO GENERAL DE GOBIERNO
Mtro. Roberto López Lara

OFICIAL MAYOR DE GOBIERNO
Francisco Javier Morales Aceves

DIRECTOR DE PUBLICACIONES
Y DEL PERIÓDICO OFICIAL
Álvaro Ascencio Tene

Registrado desde el
3 de septiembre de 1921.

Trisemanal:

martes, jueves y sábados.

Franqueo pagado.

Publicación Periódica.

Permiso Número 0080921.

Características 117252816.

Autorizado por SEPOMEX.

periodicooficial.jalisco.gob.mx



JALISCO
GOBIERNO DEL ESTADO



DECRETO

Al margen un sello que dice: Estados Unidos Mexicanos. Gobierno del Estado de Jalisco. Poder Ejecutivo. Secretaría General de Gobierno.

DIGELAG DEC 04/2018
DIRECCIÓN GENERAL DE
ESTUDIOS LEGISLATIVOS Y
ACUERDOS GUBERNAMENTALES

DECRETO DEL GOBERNADOR DEL ESTADO DE JALISCO POR EL QUE SE ESTABLECE LA DECLARATORIA DE AREA NATURAL PROTEGIDA BAJO LA CATEGORIA DE "AREA ESTATAL DE PROTECCIÓN HIDROLOGICA SIERRA CÓNDIRO- CANALES Y CERRO SAN MIGUEL CHIQUIHUITILLO.

Guadalajara, Jalisco a 31 de Enero del 2018 dos mil dieciocho.

JORGE ARISTÓTELES SANDOVAL DÍAZ, Ciudadano Gobernador Constitucional del Estado de Jalisco, con fundamento en lo dispuesto en los artículos 36, 46, 50 fracciones X, XX, XXII y XXIV de la Constitución Política del Estado de Jalisco; artículos 1, 2, 4, 5, 8, 11, 13 fracción III y 21 fracciones I, II, III, IV, VII, XVII, XIX, de la Ley Orgánica del Poder Ejecutivo del Estado de Jalisco; 1, 5 fracciones II, V, VI, XXIII y XXVII, 6 fracciones I, II, III, IV, XXIII y XXIV de la Ley Estatal del Equilibrio Ecológico y la Protección al Ambiente; Artículos 1°, 3°, 7° fracciones I y II, Artículo 8 fracciones de la I a la XIII, Artículo 23 y 29 del Reglamento de la Ley Estatal del Equilibrio Ecológico y la Protección al Ambiente en Materia de Áreas Naturales Protegidas; Artículos 1°, 3°, 4° fracciones I, II, y XIX del Reglamento Interior de la Secretaría de Medio Ambiente y Desarrollo Territorial y con base a los siguientes:

CONSIDERANDOS:

I. Que la Constitución Política Local, en su artículo 50 establece entre las facultades y obligaciones del Gobernador del Estado, el expedir los acuerdos de carácter administrativo para la eficaz prestación de los servicios públicos; a su vez, la Ley Orgánica del Poder Ejecutivo del Estado estipula entre las atribuciones específicas de dicho órgano, la administración general de gobierno, el fomento a las actividades productivas.

II. Que es prerrogativa fundamental la que establece el artículo 4° párrafo cuarto de la Constitución Política de los Estados Unidos Mexicanos, que todos los gobernados gocen de un medio ambiente adecuado para el desarrollo y bienestar, por lo que el Estado y sus poderes deben crear los mecanismos e instrumentos jurídicos que aseguren la protección de dicha garantía constitucional.

Asimismo, el artículo 25 primer párrafo de nuestra Carta Magna, prescribe que corresponde al Estado la rectoría del desarrollo nacional para garantizar que éste sea integral y sustentable.

III. Que el artículo 15 fracción VII de la Constitución Política del Estado de Jalisco, dispone que para la preservación de los derechos que alude el artículo 4° de nuestra Carta Magna, las autoridades estatales y municipales velarán por la utilización sustentable de todos los recursos naturales con el fin de conservar y restaurar el medio ambiente.

IV. Que el artículo 21 de la Ley Orgánica del Poder Ejecutivo del Estado, establece que la Secretaría de Medio Ambiente y Desarrollo Territorial, es la dependencia responsable de diseñar y aplicar la política ambiental en el Estado.

En este mismo sentido el propio artículo 21 en su fracción I, determina que a la Secretaría le compete proponer y coordinar las acciones y medidas necesarias de protección al ambiente con el fin de proteger, conservar, preservar y restaurar el equilibrio ecológico y mantener la estabilidad ambiental de los ecosistemas, servicios ambientales y capital natural del Estado, en acuerdo con el gobierno federal, las dependencias del Poder Ejecutivo Estatal y los gobiernos municipales, de conformidad con la distribución de competencias existente;

De igual forma su fracción XIII del citado artículo dispone que a dicha dependencia, en coordinación con la federación, los municipios y otorgando la participación que corresponda a las universidades, centros de investigación y la población en general, le corresponde promover, apoyar y gestionar las declaratorias de las áreas naturales protegidas de interés estatal, y aprobar los programas de aprovechamiento de las mismas; y en su fracción XVII determina que le corresponde administrar el Sistema de Áreas Naturales Protegidas del Estado en coordinación con la Federación y los municipios.

V. Que la Ley Estatal del Equilibrio Ecológico y la Protección al Ambiente, en su artículo 6° fracciones I, IV y V, establece entre otras atribuciones que corresponden a la Secretaría de Medio Ambiente y Desarrollo Territorial, el formular y conducir la política ambiental en el Estado, así como proponer la normatividad reglamentaria y criterios ambientales estatales que deberán observarse en la aplicación de la política ambiental del estado, la protección ambiental de las áreas naturales y coordinar los estudios y acciones para la creación de áreas naturales protegidas, con la intervención de otras dependencias y gobiernos municipales y concurrencia de los dueños, poseedores y habitantes del área en estudio.

VI. Que la ley anteriormente mencionada, en sus artículos 42, 43, 44 y demás relativos se establece la determinación, propósitos, efectos y modalidades de áreas naturales del territorio del estado, que pueden ser materia de protección, con la finalidad de preservar los ambientes naturales representativos de las diferentes regiones biogeográficas y ambientales, y de los ecosistemas más frágiles, para asegurar el equilibrio y la continuidad de los procesos evolutivos y ambientales; proteger y restaurar zonas de especial importancia por su valor hidrológico y forestal, que constituyan fuentes de servicio así como propiciar el

ecoturismo, la recreación y el aprovechamiento formativo del tiempo libre de la población, conforme a criterios ambientales en las áreas naturales protegidas que sus elementos naturales lo permitan, entre otros.

VII. Que el Reglamento de la Ley Estatal del Equilibrio Ecológico y la Protección al Ambiente en materia de Áreas Naturales Protegidas señala en su artículo 1° que el mismo tiene por objeto reglamentar la citada Ley en materia de áreas naturales protegidas y en su artículo 2° determina que la aplicación de dicho instrumento corresponde al Ejecutivo del Estado por conducto de la Secretaría de Medio Ambiente y Desarrollo Territorial, sin perjuicio de las atribuciones de otras dependencias del Ejecutivo Federal, del Estado y de los Gobiernos Municipales, de conformidad con las disposiciones legales aplicables.

VIII. Ante la necesidad de proteger, restaurar y conservar los ecosistemas y su biodiversidad existentes en el territorio del Estado, mediante mecanismos e instrumentos jurídicos y administrativos que coadyuven con la gestión pública ambiental federal, estatal y municipal, que además permitan incentivar y fortalecer la participación social en el marco del desarrollo sustentable, sea considerado de trascendental importancia la protección de las áreas a las que se refiere el presente decreto mediante la expedición de la presente Declaratoria de Área Natural Protegida de Competencia Estatal relativo al Área Estatal de Protección Hidrológica Sierra Cóndiro-Canales y Cerro San Miguel-Chiquihuitillo.

Que la zona de *“Sierra Cóndiro-Canales y Cerro San Miguel-Chiquihuitillo”*, provee de servicios ecosistémicos a la población inmersa en el área, contribuye a la preservación de sus recursos biológico-culturales y la subsistencia de los ecosistemas que ahí se presentan.

IX. En términos de lo dispuesto en el artículo 55 de la Ley Estatal del Equilibrio Ecológico y la Protección al Ambiente del Estado de Jalisco, fue publicado el Aviso de existencia de Proyecto de Declaratoria de referencia en el Periódico Oficial *“El Estado de Jalisco”*, el día sábado 07 de octubre de 2017.

Asimismo, se colocaron las cédulas correspondientes en los estrados de las Presidencias Municipales de Ixtlahuacán de los Membrillos, Chapala, Poncitlán, Ocotlán, La Barca, y Atotonilco El Alto del Estado de Jalisco, el pasado 07 de octubre de 2017.

X. De igual manera, se dio inicio a la consulta pública del proyecto de decreto Área Estatal de Protección Hidrológica Sierra Cóndiro-Canales y Cerro San Miguel Chiquihuitillo, mediante publicaciones el día 7 de octubre de 2017, en los siguientes periódicos: El Occidental de circulación en el estado y los periódicos Semanario Laguna correspondiente para el polígono San Miguel Chiquihuitillo; y en el Semanario Regional Global para el polígono Sierra Cóndiro – Canales de circulación en la localidad, este último publicándose el día 11 de octubre de 2017.

Por lo que los sesenta días naturales de consulta pública se cuentan a partir de la última fecha de publicación, concluyendo la consulta pública el día 10 de diciembre del 2017.

Finalmente se señala que durante el proceso de Consulta Pública se realizaron los siguientes foros, teniendo como objetivo dar a conocer el proyecto de decreto, en las fechas que a continuación se señalan:

Municipio	Fecha
Atotonilco el Alto	19 de octubre
La Barca	26 de octubre
Ocotlán	01 de noviembre
Chapala- Ixtlahuacán de los Membrillos	04 de noviembre
Poncitlán	08 de noviembre

XI. Cabe destacar que durante el proceso de consulta pública, se presentaron manifestaciones por los Señores Alfonso Rojo M., Sr. Martín Negrete, Jorge Mario Ortiz Flores así como por Agricultores, Ganaderos y Habitantes de El Zapote municipio de Poncitlán Jalisco, a las que se atendieron de manera puntual en lo siguiente:

1)Manifestación presentada por el Sr. Alfonso Rojo M., Sr. Martín Negrete A.(Poblado Nuevo Valle)

En atención a su escrito de fecha 19 de octubre de 2017, con respecto al Proyecto de Declaratoria del Área Natural Protegida, de competencia Estatal relativo a “Área Estatal de Protección Hidrológica Sierra Cóndiri- Canales y Cerro San Miguel Chiquihuitillo”, donde se manifiesta lo siguiente;

Primero: Qué dejen como zona de protección el área del vertedero municipal, para evitar que nos sigan contaminando las presas con lixiviado y de esta manera asegurar la integridad de los elementos que conforman los ecosistemas, de acuerdo a los objetivos del sub programa de protección señalado como el punto 9.4.1.

Segundo: Y de acuerdo al punto final del subprograma mencionado con anterioridad, como “estrategias”, que señala: “Informar sobre las consecuencias de los impactos ambientales a través de la participación Social”, es por lo que estamos aquí, para defender la contaminación de las presas de que hemos sido objeto por parte de la autoridad municipal.

Tercero: Que quede asentado en el recuadro de actividades y acciones, del punto 9.4.1.3. “Componente prevención y control de incendios y contingencias”, dentro del renglón titulado “Diseñar e implementar un programa de atención a contingencias ambientales”, que se retirara en su totalidad el vertedero municipal, por atentar contra el medio ambiente de la Sierra Cóndiri Canales.

Que su petición de incluir el Proyecto de Disposición Final de Residuos Sólidos Urbanos y de Manejo Especial en el Área Estatal de Protección Hidrológica Sierra Cóndiro-Canales y Cerro San Miguel Chiquihuitillo, **NO SE CONSIDERA VIABLE**, debido que el objetivo principal de un área natural protegida, es conservar los recursos naturales que no han sido significativamente modificados por el hombre.

Por lo que el proyecto de Disposición Final de Residuos Sólidos Urbanos y de Manejo Especial, con una superficie total de 10-00-00 has, ubicado en el predio denominado El Valle al suroeste de la cabecera municipal de Atotonilco El Alto, Jalisco. Cuyo promovente es el H. Ayuntamiento de Atotonilco El Alto, Jalisco, fue evaluado en materia de impacto ambiental por esta Secretaría y por ello, los impactos asociados a este tipo de proyectos se encuentran condicionados en la autorización correspondiente.

Que la participación social de las comunidades es importante para el análisis de la problemática y las necesidades que existen dentro y fuera del Área, para lograr el cumplimiento del objeto de creación del Área Natural Protegida. Por lo anterior, se constituirá un Consejo Asesor donde participarán distintos autores locales entre ellos, un representante de la sociedad civil organizada.

Que el diseño e implementación de un programa de atención a contingencias ambientales, está considerado con un enfoque para la prevención, control y combate de incendios forestales.

2) Manifestación presentada por el Señor Jorge Mario Ortiz Flores, que en lo particular manifiesta:

En atención a su escrito de fecha 24 de noviembre de 2017, con respecto al Proyecto de Declaratoria del Área Natural Protegida, de competencia Estatal relativo a "Área Estatal de Protección Hidrológica Sierra Cóndiro- Canales y Cerro San Miguel Chiquihuitillo", donde se manifiesta lo siguiente:

A) DESINCORPORACIÓN DE LA POBLACIÓN EL ZAPOTE MUNICIPIO DE PONCITLÁN DEL POLÍGONO DE ÁREA PROTEGIDA.

El polígono propuesto para delimitar el área de protección, en su extremo Oriente (zona sur del valle de la Candelilla), ingresa a la comunidad de El Zapote, municipio de Poncitlán Jalisco, la cual desde hace mucho tiempo tiene una vocación netamente agrícola y ganadera, además de que ya es un centro de población, por lo que considero que esta zona debe de quitarse del polígono protegido. Además que esta área, por su actividad agrícola y ganadera, no cuenta con recursos naturales considerables que hagan pensar que sea necesario incluirlas en el área de protección natural.

Adicionalmente se hace mención que esta zona ya cuenta con Programa Municipal de Desarrollo Urbano, en el que esta zona está considerado como ZA-TE 10 zona apta para el turismo, ZA-DU13 zona apta para el Desarrollo Urbano y Z-U21 zona urbana, por lo que incluir esta zona en el polígono entraría en contradicción con este Plan Parcial Municipal.

Por lo anteriormente expuesto, considero que sería adecuado que el polígono del área protegida llegue solamente hasta la denominada "barranca de las tortugas", en donde sí pudiera considerarse un área más acorde para protegerla.

Le anexo imagen de mapa satelital "Propuesta modificación polígono Chiquihuitillo El Zapote" en donde con línea amarilla se observa el polígono de la propuesta original, y con imágenes de tachuelas señalo donde propongo que se termine la zona protegida.

B) DESINCORPORACIÓN DE COLONIA LA GRANJENA Y FILTROS DE CELANESE DEL POLÍGONO DE ÁREA PROTEGIDA.

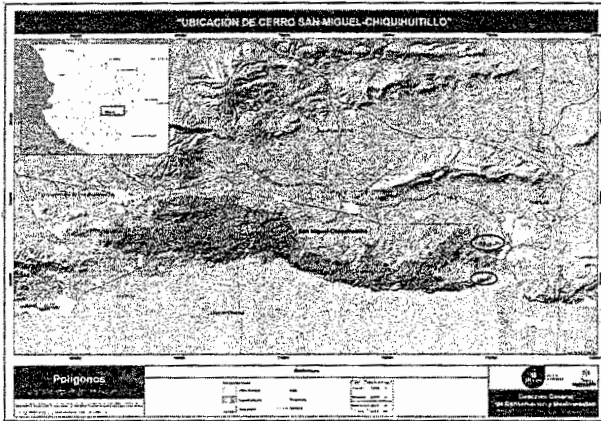
El polígono propuesto para delimitar el área de protección, en su extremo Oriente (zona norte del valle de la Candelilla), ingresa a la colonia La Granjera o Filtros de Celanese, por lo que considero que esta zona debe de quitarse del polígono protegido por obvias razones, por lo que le anexo la imagen satelital "Propuesta modificación polígono Chiquihuitillo La Granjera" con línea amarilla del polígono original e imágenes de tachuelas donde propongo que se termine la zona protegida.

Al respecto esta Secretaría considera que su petición de excluir la población El Zapote, municipio de Poncitlán Jalisco, así como la zona norte del valle de la Candelilla que ingresa a la colonia La Granjera o Filtros de Celanese, **SE CONSIDERA VIABLE**, en razón de que fue analizada técnicamente en términos de lo prescrito por los artículos 3 fracción II, 49 y 55 de la Ley Estatal del Equilibrio Ecológico y la Protección al Ambiente.

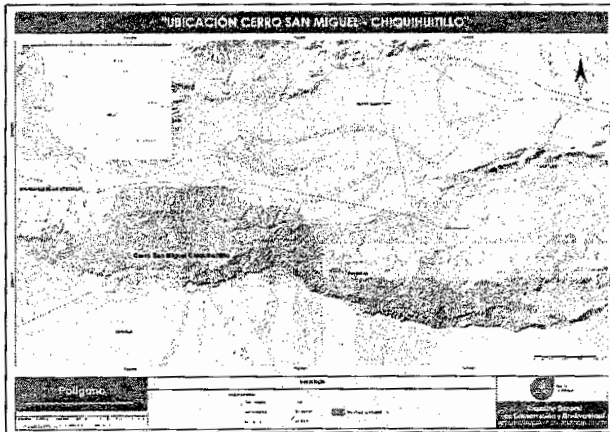
Por lo que se realizó el recorte del polígono Cerro San Miguel-Chiquihuitillo en la porción sureste de la población El Zapote del municipio de Poncitlán Jalisco, utilizando como límite la barranca de las tortugas. Se verificó la información ingresada con el Programa Municipal de Desarrollo Urbano de Poncitlán, la cual coincide la zonificación señalada.

De igual manera se excluyó del polígono la zona noreste del valle de la Candelilla, debido a la zonificación Z- U20, referido en el Programa Municipal de Desarrollo Urbano de Poncitlán, por lo que se localiza en zona urbana y de acuerdo a lo señalado en el Ordenamiento Territorial presenta la UGA (Ah 3 152 R) siendo de Asentamientos humanos con fragilidad media con política de restauración.

Durante el proceso de consulta pública el polígono presentaba una superficie de 12,780.52 ha, posterior a la modificación presenta la siguiente superficie de 12,543.23 ha. Se anexa el polígono con las modificaciones realizadas.



Polígono anterior a la modificación "Cerro San Miguel- Chiquihuitillo"



Polígono modificado "Cerro San Miguel- Chiquihuitillo"

En razón de lo anterior, y con la viabilidad técnica de la exclusión de la población el Zapote y la Colonia La Granjena y Filtros de Celanese, considerando como límite del mismo la barranca de las tortugas, siendo procedente modificar el polígono susceptible de protección estatal.

3) Manifestación presentada por Agricultores, Ganaderos y Habitantes de El Zapote municipio de Poncitlán Jalisco.

En atención a su escrito de fecha 1º de noviembre de 2017, con respecto al Proyecto de Declaratoria del Área Natural Protegida, de competencia Estatal relativo a "Área Estatal de Protección Hidrológica Sierra Cóndiro- Canales y Cerro San Miguel Chiquihuitillo", donde se manifiesta lo siguiente:

..... queremos expresar que no consideramos correcto que se incluya a nuestra comunidad dentro de la zona a proteger, lo anterior debido a que nuestra población, además de ya ser un núcleo urbano, es una zona que por mucho tiempo ha tenido una vocación agrícola y ganadera y no hay justificación para incluirlo.

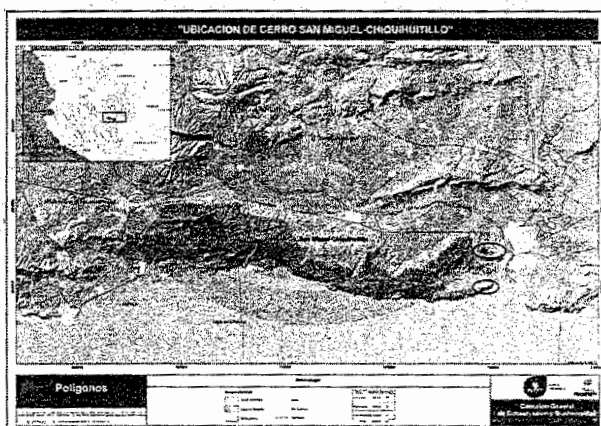
.....

Por lo anteriormente expuesto, le solicitamos de la manera más atenta, que se corrija el polígono de protección para que se elimine del polígono del Área Estatal de Protección Hidrológica a la delegación municipal de El Zapote en el municipio de Poncitlán Jalisco.


En este sentido, esta Secretaría de Medio Ambiente y Desarrollo Territorial considera su petición de excluir la delegación municipal de El Zapote en el municipio de Poncitlán, Jalisco, **SE CONSIDERA VIABLE**, en razón de la viabilidad técnica en atención al estudio técnico justificativo así como lo establecidos por los artículos 3 fracción II, 49 y 55 de la Ley Estatal del Equilibrio Ecológico y la Protección al Ambiente.

Por lo que se realizó el recorte del polígono Cerro San Miguel-Chiquihuitillo en la porción sureste de la población El Zapote del municipio de Poncitlán Jalisco, utilizando como límite la barranca de las tortugas, la cual queda excluida del presente polígono. Se verificó la información ingresada con el Programa Municipal de Desarrollo Urbano de Poncitlán, la cual coincide la zonificación señalada.

Durante el proceso de consulta pública el polígono presentaba una superficie de 12,780.52 ha, posterior a la modificación presenta la siguiente superficie de 12,543.23 ha. Se anexa el polígono con las modificaciones realizadas.



Polígono anterior a la modificación "Cerro San Miguel- Chiquihuitillo"



Polígono modificado "Cerro San Miguel- Chiquihuitillo"

En razón de lo anterior y con la viabilidad técnica de la exclusión de la población El Zapote, es procedente modificar el polígono susceptible de protección estatal.

Que el actual decreto de área Natural Protegida de Competencia Estatal relativa Área Estatal de Protección Hidrológica Sierra Cóndiri-Canales y Cerro San Miguel- Chiquihuitillo, respeta la propiedad ejidal, comunal y privada en el manejo del área natural y no es susceptible de realizar acciones de conservación.

Para finalizar este apartado de las manifestaciones presentadas durante el procesos de consulta pública, se hace constar que se fueron analizadas técnicamente cada una de ellas en términos de lo prescrito por los artículos 3 fracción II, 49 y 55 de la Ley Estatal del Equilibrio Ecológico y la Protección al Ambiente, atendiendo el periodo de consulta pública establecido por la normatividad ambiental aplicable, en los términos señalados en este punto.

XII. Conforme a lo anterior, dado que desde la última notificación del proyecto de declaratoria han transcurrido más de los 60 días naturales a que se refiere el segundo párrafo del artículo 55 supracitado, y se han atendido y solventado las manifestaciones realizadas al proyecto, donde se garantiza la preservación del ecosistema y se promueve el uso sustentable de los recursos naturales por parte de los dueños y poseedores en consecuencia, se estima que el proyecto sometido a consulta, ha sido consentido y aprobado en los términos planteados, por lo que resulta procedente concluir el procedimiento previsto en la Ley Estatal del Equilibrio Ecológico y la Protección al Ambiente del Estado de Jalisco a efecto de emitir el presente decreto que contiene la "Declaratoria de área natural protegida de competencia Estatal relativo al Área Estatal de Protección Hidrológica Sierra Cóndiri-Canales y Cerro San Miguel-Chiquihuitillo".

Por lo anteriormente expuesto y fundado, tengo a bien emitir el siguiente:

DECRETO

DECRETO POR EL QUE SE ESTABLECE COMO ÁREA NATURAL PROTEGIDA BAJO LA CATEGORÍA DE “ÁREA ESTATAL DE PROTECCIÓN HIDROLÓGICA SIERRA CÓNDIRO-CANALES Y CERRO SAN MIGUEL-CHIQUIHUITILLO”, CON UNA SUPERFICIE DE 18,608.91HECTÁREAS, UBICADA EN LOS MUNICIPIOS DE IXTLAHUACÁN DE LOS MEMBRILLOS, CHAPALA, PONCITLÁN, OCOTLÁN, LA BARCA Y ATOTONILCO EL ALTO, TODOS EN EL ESTADO DE JALISCO.

ARTÍCULO PRIMERO. Se emite Decreto de Declaratoria de Área Natural Protegida de Competencia Estatal relativa al “Área Estatal de Protección Hidrológica Sierra Cóndiro-Canales y Cerro San Miguel-Chiquihuitillo”, con una superficie de 18,608.91hectáreas, ubicado en los Municipios de Ixtlahuacán de los Membrillos, Chapala, Poncitlán, Ocotlán, La Barca y Atotonilco El Alto del Estado de Jalisco.

ARTÍCULO SEGUNDO. El Área Estatal de Protección Hidrológica Sierra Cóndiro-Canales y Cerro San Miguel-Chiquihuitillo, se decreta a efecto de contribuir a la conservación y preservación de la diversidad de especies de flora y fauna, particularmente las endémicas, amenazadas o en peligro de extinción.

ARTÍCULO TERCERO. El Área Estatal de Protección Hidrológica Sierra Cóndiro-Canales y Cerro San Miguel-Chiquihuitillo, de acuerdo a lo establecido en la Ley Estatal del Equilibrio Ecológico y la Protección al Ambiente, estará destinada a la preservación de los ríos, manantiales y aguas subterráneas, con el objetivo de la protección de cuencas, áreas boscosas, llanuras y todas aquellas áreas que tengan impacto en las fuentes de producción y/o abastecimiento de agua.

ARTÍCULO CUARTO. La superficie total del polígono del Área Estatal de Protección Hidrológica Sierra Cóndiro-Canales y Cerro San Miguel-Chiquihuitillo, corresponde a 18,608.91 ha (Dieciocho mil seiscientos ochocientos noventa y uno/100hectáreas), (Figura 1). Está conformado por dos polígonos: Sierra Cóndiro-Canales con una superficie de 6,065.68ha y Cerro San Miguel-Chiquihuitillo con una superficie de 12,543.23 ha.

Las Coordenadas geográficas de los polígonos referidos son los siguientes, conforme a las coordenadas UTM (Universal Transverse Mercator) Zona 13N Datum WGS84y se determinaron con base en el Marco Geoestadístico:

Polígono Sierra Córdiro – Canales: cuadro de construcción

N° VERTICE	X	Y
1	759816.40213	2262778.78986
2	759749.82371	2262756.68938
3	759697.06823	2262740.48506
4	759650.19170	2262728.62787
5	759571.65353	2262665.94418
6	759462.30664	2262595.09892
7	759370.90730	2262540.87599
8	759272.09685	2262488.31038
9	759205.27173	2262453.72321
10	759134.12194	2262403.99602
11	759071.42107	2262357.80973
12	759025.37985	2262304.17445
13	758990.89678	2262236.54411
14	758971.57611	2262162.40692
15	758958.82423	2262083.31362
16	758956.54050	2262034.42353
17	758948.87178	2261943.73542
18	758927.28888	2261881.32680
19	758905.19465	2261811.88411
20	758877.20684	2261744.47994
21	758840.18395	2261708.00106
22	758784.34602	2261646.47946
23	758722.54951	2261612.49981
24	758674.25576	2261593.93132
25	758607.65044	2261570.80576
26	758310.14543	2261488.34491
27	758249.57650	2261496.57951
28	758101.93170	2261515.06924
29	758040.45136	2261504.48951
30	757944.16755	2261488.63579
31	757871.23343	2261490.40138
32	757776.89491	2261529.88171
33	757569.38940	2261689.61656
34	757428.20308	2261791.59102
35	757357.42157	2261849.55843
36	757284.15580	2261897.95076
37	756831.04670	2262171.23331
38	756482.12399	2262465.24552
39	756342.78170	2262572.97752
40	756212.20519	2262579.52111
41	756099.82426	2262562.39185

42	756072.40357	2262533.28645
43	756077.69875	2262468.06382
44	756059.65172	2262346.27445
45	756012.46786	2262271.33877
46	755960.22400	2262263.72470
47	755899.04071	2262261.03645
48	755831.21495	2262264.61774
49	755755.48966	2262268.92056
50	755666.69641	2262267.75680
51	755518.09876	2262257.09924
52	755324.12800	2262245.75545
53	755273.63151	2262271.97175
54	755144.79998	2262456.69320
55	755071.17050	2262494.18861
56	754964.44964	2262491.10795
57	754792.10150	2262451.08310
58	754586.28637	2262324.21647
59	754360.95761	2262172.77122
60	754311.00584	2262138.63395
61	754259.83715	2262072.83504
62	754255.93326	2262041.78920
63	754360.37534	2261895.16249
64	754358.52127	2261872.80215
65	754258.66850	2261755.25143
66	754099.54570	2261628.94258
67	753966.29057	2261524.49497
68	753824.85629	2261446.69201
69	753663.35056	2261355.43873
70	753596.19119	2261323.76971
71	753580.24598	2261300.40826
72	753581.01954	2261270.83738
73	753617.80351	2261189.06751
74	753641.92884	2261118.87408
75	753657.31373	2261077.70753
76	753659.24199	2261000.28610
77	753658.57938	2260933.66988
78	753689.91139	2260852.75708
79	753726.48352	2260816.87128
80	753786.03466	2260823.40040
81	753866.66514	2260824.51704
82	753894.97480	2260808.55792
83	753939.55611	2260792.99083
84	753969.49827	2260812.82649
85	754060.91888	2260798.10517

86	754291.08232	2260867.75519	130	750466.22653	2257935.26292
87	754577.91738	2261014.19610	131	750423.38767	2257851.92751
88	754936.17470	2261112.13351	132	750374.64626	2257784.95508
89	755434.81606	2261111.10835	133	750310.51488	2257727.50223
90	755813.99714	2261045.65027	134	750232.59204	2257688.28856
91	756031.25497	2260906.15202	135	750166.02969	2257675.56099
92	756149.68930	2260730.83536	136	750053.63757	2257672.61359
93	756287.19168	2260543.92123	137	749967.46573	2257671.63213
94	756292.94637	2260412.01860	138	749835.67987	2257666.77798
95	756293.83940	2260252.62152	139	749741.97215	2257614.08432
96	756274.48451	2260188.03404	140	749600.67075	2257573.78674
97	756204.90007	2260060.79797	141	749439.09471	2257558.66618
98	756171.69723	2260002.28376	142	749377.66822	2257658.58994
99	756093.79865	2259879.58657	143	749552.07745	2258006.36761
100	756004.58234	2259793.40962	144	749265.38454	2258026.11889
101	755882.04074	2259677.34366	145	749091.55689	2257993.77735
102	755455.77977	2259424.63524	146	749017.46322	2258131.71574
103	755119.34242	2259331.83601	147	749006.16321	2258259.93872
104	754716.78117	2259251.35035	148	749273.92059	2258435.37479
105	754134.62331	2259000.33023	149	749489.29684	2258760.42948
106	753467.61013	2258918.98843	150	749432.24047	2258927.22215
107	753022.99885	2258732.58703	151	749310.30315	2259049.42545
108	752866.90544	2258679.78184	152	748930.21927	2259038.63541
109	752735.52154	2258687.71562	153	748740.28683	2258921.52367
110	752656.76820	2258674.48009	154	748649.52549	2258928.13448
111	752586.25138	2258632.63178	155	748621.22688	2258991.17079
112	752483.52430	2258534.79767	156	748615.03965	2259046.55110
113	752298.60589	2258458.47374	157	748699.94761	2259212.92492
114	752012.09246	2258439.70767	158	748614.07923	2259355.67272
115	751758.15926	2258331.40288	159	748414.52903	2259399.31977
116	751450.19150	2258297.52993	160	748318.79500	2259365.24470
117	751336.27885	2258171.61238	161	748204.86451	2259314.74262
118	751280.54952	2257950.36007	162	748107.30050	2259292.92429
119	751178.60691	2257948.94303	163	747914.24309	2259245.24400
120	751112.67104	2258012.01986	164	747789.15824	2259111.25533
121	750955.30332	2258220.17024	165	747723.58261	2258881.51560
122	750865.22427	2258298.98398	166	747610.72452	2258717.58180
123	750791.09615	2258323.27357	167	747443.76228	2258466.60046
124	750668.97480	2258312.43647	168	747316.01201	2258210.47361
125	750597.84526	2258318.11634	169	747197.36956	2258081.02219
126	750525.97834	2258294.73746	170	746933.74969	2258116.91456
127	750466.83666	2258295.89347	171	746754.00011	2258153.46293
128	750407.11172	2258213.51498	172	746512.80326	2258208.49773
129	750478.62964	2258041.83756	173	746323.77202	2258254.64185

174	746114.32299	2258403.63858	218	744510.25205	2261811.86582
175	745883.14403	2258595.53195	219	744572.30148	2261879.40170
176	745581.21037	2258853.00959	220	744636.21969	2261945.30630
177	745425.68531	2259008.93148	221	744799.26269	2261992.23870
178	745190.80644	2259245.53750	222	745069.13235	2262002.53876
179	744982.63231	2259426.36035	223	745522.39810	2261953.70602
180	744875.50130	2259519.89633	224	745658.03826	2261865.28346
181	744855.14883	2259600.49106	225	745822.26282	2261732.20398
182	744943.98900	2259698.94543	226	745860.94063	2261527.69047
183	745086.83918	2259848.04380	227	745901.43871	2261405.69350
184	745266.09986	2259983.39428	228	746087.92193	2261314.46423
185	745493.36026	2260005.05747	229	746229.69078	2261245.54648
186	745676.11483	2260139.09002	230	746336.00692	2261237.13478
187	745767.74977	2260363.69127	231	746441.20749	2261318.65758
188	745843.74881	2260504.03422	232	746544.48782	2261383.71778
189	745933.29903	2260682.88092	233	746641.63724	2261428.92726
190	745938.70428	2260842.50304	234	746757.30616	2261529.88357
191	745789.33887	2260823.05654	235	746781.22161	2261655.76389
192	745665.62703	2260787.68404	236	746735.53619	2261754.26895
193	745587.86498	2260790.61901	237	746722.28424	2261817.58040
194	745504.61809	2260835.91258	238	746684.94570	2261853.65370
195	745443.83254	2260899.64272	239	746616.28590	2261878.84369
196	745403.26649	2260986.83320	240	746611.64441	2261956.49250
197	745320.84107	2261046.85278	241	746616.10038	2262046.47160
198	745226.04196	2261083.22188	242	746596.24043	2262109.46620
199	745157.15317	2261100.57754	243	746702.16716	2262124.58647
200	745079.62661	2261094.00710	244	746719.56928	2262207.88392
201	744979.52280	2261061.93823	245	746708.53118	2262262.72644
202	744870.90515	2261055.83663	246	746711.00315	2262315.11744
203	744842.09772	2261041.92233	247	746741.68706	2262388.66725
204	744764.29757	2261017.54964	248	746835.50134	2262377.04690
205	744694.98154	2261009.44557	249	746892.01766	2262413.62607
206	744572.01309	2260957.56941	250	746989.73927	2262497.91624
207	744452.90453	2260947.19586	251	747071.25427	2262612.98928
208	744315.43169	2260941.67138	252	747101.28024	2262715.48799
209	744183.14852	2260965.25915	253	747111.42817	2262783.29416
210	744093.34321	2261075.93944	254	747144.54581	2262885.58784
211	744077.31999	2261214.91024	255	747201.47967	2263019.45008
212	744133.20203	2261326.56887	256	747219.23355	2263140.76586
213	744197.78607	2261438.51515	257	747250.52809	2263209.28627
214	744292.26224	2261526.40167	258	747300.66748	2263301.51173
215	744351.54738	2261587.76937	259	747339.73487	2263379.72788
216	744416.21904	2261669.84655	260	747359.92602	2263439.14657
217	744471.94476	2261751.62060	261	747421.83901	2263502.18138

262	747499.85551	2263620.13682	306	752404.84278	2262969.23421
263	747575.21586	2263675.30440	307	752350.28890	2263034.62189
264	747633.48828	2263722.79372	308	752306.97077	2263103.63269
265	747689.50468	2263760.95683	309	752236.50562	2263219.53309
266	747768.77119	2263820.53782	310	752224.86817	2263328.65713
267	747804.07840	2263905.84046	311	752226.47276	2263424.62361
268	747828.11196	2264006.30593	312	752287.29648	2263502.83951
269	747795.06783	2264111.06257	313	752404.53738	2263555.57539
270	747782.59745	2264251.04446	314	752618.56559	2263565.41099
271	747795.48178	2264336.27489	315	752815.05209	2263500.64985
272	747940.12520	2264368.22618	316	753494.78869	2263414.30964
273	748201.70405	2264466.69989	317	753731.32577	2263218.59625
274	748494.48037	2264436.75849	318	753932.54035	2263172.56056
275	749056.05039	2264265.88612	319	754164.73957	2263230.68629
276	749238.33918	2264170.78465	320	754400.41335	2263320.23874
277	749287.28163	2263390.06719	321	754548.12006	2263495.13907
278	749431.53539	2263270.55445	322	754578.03890	2263825.57753
279	749706.12921	2263230.64858	323	754488.55715	2264041.40705
280	750082.97373	2263005.37751	324	754461.76581	2264186.60905
281	750086.69629	2263003.15222	325	754425.71672	2264555.78243
282	750448.81002	2262819.49987	326	754586.64036	2264884.31875
283	750597.34988	2262651.29614	327	754426.89085	2264971.78675
284	750602.89194	2262269.03814	328	754092.58303	2264982.40890
285	750725.07798	2262205.75250	329	753920.70977	2265037.36463
286	750940.44124	2262286.66579	330	753794.00765	2265146.78006
287	751090.26402	2262435.09138	331	753643.50142	2265158.54651
288	751167.88320	2262597.05015	332	753537.58940	2265186.41607
289	751104.17695	2262832.44365	333	753493.19229	2265302.59746
290	751101.12980	2263069.61284	334	753504.32576	2265464.72959
291	751171.76722	2263189.54224	335	753590.31272	2265634.63167
292	751301.34050	2263216.02441	336	753626.41232	2265734.89273
293	751369.93178	2263153.84356	337	753674.69258	2265804.76410
294	751448.97184	2263098.75174	338	753752.32083	2265842.60892
295	751603.65532	2263002.47190	339	753809.06599	2265846.86126
296	751648.05758	2262962.09954	340	753930.83446	2265826.64815
297	751709.20246	2262909.23547	341	754049.68231	2265850.93285
298	751756.37911	2262869.67187	342	754122.96694	2265848.89909
299	751841.89666	2262670.94536	343	754178.12998	2265939.14623
300	751927.85012	2262578.14158	344	754173.08444	2266009.06098
301	752165.17831	2262568.36053	345	754160.05014	2266114.72917
302	752268.66315	2262584.15444	346	754122.60690	2266175.11865
303	752332.16765	2262695.75615	347	754237.91954	2266238.66790
304	752456.08527	2262792.24242	348	754329.82259	2266298.81050
305	752446.92658	2262899.16084	349	754458.76646	2266330.16436

350	754573.71466	2266339.93683	394	756628.08659	2264490.13493
351	754702.58009	2266361.77773	395	756681.38004	2264586.33507
352	754798.10369	2266370.61507	396	756788.30920	2264616.59395
353	754916.70470	2266329.84393	397	756912.54365	2264618.46436
354	754981.62874	2266259.91682	398	757027.75597	2264625.83243
355	755003.53337	2266174.99027	399	757257.48130	2264673.72212
356	755065.96940	2266045.62019	400	757390.35787	2264728.73536
357	755175.90261	2265953.26251	401	757491.78928	2264870.78197
358	755240.79724	2265983.89841	402	757512.36386	2265028.29306
359	755321.13034	2266019.33627	403	757535.64416	2265103.13825
360	755426.42300	2266121.35603	404	757601.15293	2265172.37844
361	755489.84643	2266194.26782	405	757686.32732	2265248.72110
362	755596.39790	2266251.58601	406	757770.26777	2265324.32145
363	755697.43002	2266235.75981	407	757893.06539	2265384.15495
364	755783.35983	2266162.13608	408	758199.63125	2265376.34413
365	755895.60898	2266051.74813	409	758371.82219	2265455.68602
366	755932.86295	2265931.35963	410	758687.21468	2265493.75688
367	755956.05771	2265813.38310	411	758981.74882	2265496.49613
368	755954.62729	2265648.03569	412	759018.14560	2265473.67115
369	755925.13256	2265556.48668	413	759042.14074	2265449.58722
370	755912.74546	2265471.22369	414	759085.34098	2265376.06469
371	755777.26291	2265166.65972	415	759193.31630	2265350.34672
372	755773.69036	2264979.70339	416	759359.01272	2265365.93805
373	755792.33631	2264874.46877	417	759501.87612	2265355.94754
374	755935.71788	2264685.99357	418	759621.01011	2265321.35151
375	755930.90547	2264351.83824	419	759618.06847	2265219.24070
376	755783.39582	2264002.08317	420	759585.50393	2265093.86359
377	755535.68259	2263942.48307	421	759634.41409	2265036.60081
378	755269.57949	2263708.88135	422	759793.06252	2264909.74427
379	755211.79858	2263425.48344	423	759956.33623	2264766.00736
380	755331.38529	2263155.99753	424	760025.62296	2264653.61740
381	755629.83032	2262980.70412	425	760007.50370	2264586.79736
382	756109.75940	2263008.52141	426	759960.27634	2264511.01653
383	756282.85404	2263040.29836	427	759914.82764	2264493.03183
384	756436.70028	2263181.38539	428	759840.30976	2264493.16833
385	756524.08619	2263257.23128	429	759717.72546	2264513.20559
386	756678.71475	2263342.28810	430	759673.44315	2264513.25522
387	756688.38637	2263510.70247	431	759628.41011	2264517.64166
388	756554.01483	2263682.01981	432	759569.44874	2264548.93266
389	756482.30519	2263797.03766	433	759504.28821	2264567.31760
390	756449.21341	2263963.99338	434	759452.00840	2264572.49624
391	756535.99511	2264139.74487	435	759396.15833	2264549.68146
392	756566.82344	2264223.59708	436	759374.77884	2264499.04567
393	756598.35549	2264398.68459	437	759388.17707	2264446.19183

438	759402.82544	2264404.98763	466	759250.09615	2263730.17950
439	759411.92759	2264364.17162	467	759297.11010	2263685.26554
440	759419.95655	2264313.32224	468	759339.14286	2263642.26339
441	759406.42339	2264266.45989	469	759402.57613	2263560.68498
442	759384.63546	2264227.95069	470	759548.14492	2263442.32549
443	759350.99153	2264193.64534	471	759645.02013	2263384.99103
444	759342.78419	2264186.36734	472	759743.44705	2263352.95965
445	759335.26702	2264182.07467	473	759857.99146	2263376.68215
446	759327.75199	2264177.68223	474	760004.77025	2263388.29987
447	759321.34996	2264170.68774	475	760117.69277	2263363.48233
448	759311.59351	2264163.05360	476	760217.98735	2263344.53735
449	759304.68448	2264153.23309	477	760315.94462	2263313.41011
450	759298.92040	2264140.94094	478	760415.82237	2263237.52384
451	759295.47248	2264131.97282	479	760461.47774	2263199.23786
452	759288.11719	2264119.45094	480	760512.65586	2263135.54276
453	759282.36525	2264106.90698	481	760593.73541	2263035.92735
454	759278.31872	2264094.83342	482	760614.60098	2262948.19260
455	759274.31554	2264082.88867	483	760605.39168	2262887.28125
456	759270.35479	2264071.07097	484	760563.50162	2262819.52314
457	759267.47547	2264056.86716	485	760463.69179	2262710.91231
458	759265.76985	2264048.44743	486	760390.74517	2262681.77068
459	759260.10792	2264044.99218	487	760303.64241	2262693.29707
460	759253.68316	2264032.88587	488	760217.53728	2262703.31067
461	759233.04864	2264012.98048	489	760154.68279	2262728.10801
462	759208.20320	2263981.16428	490	760052.37438	2262762.34246
463	759180.30350	2263929.12428	491	759937.70187	2262788.94983
464	759162.22443	2263868.63459	492	759816.40213	2262778.78986
465	759197.35270	2263787.65143			

Polígono Cerro San Miguel-Chiquihuitillo: cuadro de construcción		
BY VERTICE	X	Y
1	705706,900	2256070,764
2	705696,324	2255987,853
3	705682,031	2255901,407
4	705662,765	2255791,007
5	705647,564	2255703,802
6	705652,112	2255666,880
7	705666,007	2255614,641
8	705693,177	2255514,709
9	705749,048	2255424,604
10	705794,080	2255357,835
11	705833,107	2255311,900
12	705862,243	2255281,761
13	705863,154	2255281,509
14	705870,952	2255279,349
15	705917,673	2255266,411
16	706006,709	2255275,396
17	706097,299	2255241,278
18	706156,578	2255218,951
19	706232,250	2255227,078
20	706247,829	2255235,183
21	706352,586	2255289,682
22	706441,231	2255283,498
23	706719,297	2255147,246
24	706854,032	2255056,438
25	706881,519	2254994,886
26	706915,113	2254953,430
27	706941,046	2254921,431
28	706996,094	2254906,603
29	707101,618	2254906,466
30	707466,300	2254905,992
31	707601,846	2254886,987
32	707709,254	2254871,926
33	707842,012	2254886,508
34	707893,688	2254892,184
35	708044,640	2254857,383
36	708523,943	2254858,219
37	708585,395	2254858,326
38	708677,745	2254858,488
39	708833,316	2254740,283
40	708851,322	2254726,603
41	708879,842	2254729,232
42	708945,310	2254763,157
43	709072,897	2254804,914
44	709155,344	2254805,971
45	709203,487	2254806,589
46	709286,052	2254717,856
47	709288,150	2254717,499
48	709349,679	2254707,021
49	709639,797	2254718,004
50	709641,226	2254718,058
51	709737,567	2254639,457
52	709822,235	2254472,430
53	709856,012	2254423,326
54	709904,880	2254352,282
55	710175,145	2254272,996
56	710268,327	2254171,057
57	710274,967	2254107,535
58	710286,917	2253993,204
59	710288,497	2253978,082
60	710346,832	2253887,448
61	710348,276	2253885,205
62	710380,820	2253834,640
63	710413,365	2253784,076
64	710601,705	2253338,114
65	710804,464	2253078,870
66	711096,269	2252569,465
67	711151,596	2252258,568
68	711189,833	2252221,323
69	711241,671	2252170,831
70	711249,652	2252163,058
71	711286,257	2252097,072
72	711329,317	2251906,743
73	711342,625	2251751,451
74	711334,912	2251650,811
75	711329,965	2251637,735
76	711276,074	2251495,282

77	711151,558	2251326,774	124	716351,363	2249581,923
78	711155,232	2251307,811	125	716360,545	2249415,802
79	711171,347	2251224,635	126	716343,776	2249187,770
80	711181,695	2250895,838	127	716404,391	2248921,681
81	711133,092	2250767,723	128	716418,692	2248890,492
82	711131,591	2250691,786	129	716521,420	2248889,322
83	711258,638	2250404,076	130	716669,359	2248958,650
84	711350,222	2250310,384	131	716845,974	2248990,615
85	711519,538	2250294,949	132	717037,739	2249170,222
86	711687,797	2250221,175	133	717162,270	2249311,960
87	711774,817	2250216,984	134	717259,504	2249490,468
88	711796,430	2250233,280	135	717321,301	2249552,864
89	711856,510	2250492,670	136	717454,426	2249651,174
90	711904,408	2250551,864	137	717447,145	2249748,282
91	711941,790	2250598,062	138	717354,849	2249886,356
92	711952,136	2250610,848	139	717325,146	2249950,150
93	712061,129	2250709,712	140	717328,108	2250068,286
94	712181,693	2250727,738	141	717367,135	2250182,128
95	712305,194	2250685,410	142	717675,665	2250422,735
96	712423,700	2250710,600	143	717745,097	2250538,202
97	712552,113	2250716,961	144	717816,671	2250861,798
98	712623,852	2250679,646	145	717829,893	2251274,586
99	712740,056	2250580,167	146	717904,208	2251422,192
100	712855,101	2250546,358	147	717972,647	2251482,422
101	713329,471	2250563,305	148	718063,805	2251516,346
102	713610,419	2250438,611	149	718152,458	2251526,755
103	713639,015	2250375,084	150	718244,623	2251482,653
104	713676,482	2250156,853	151	718306,416	2251423,754
105	713716,926	2250082,052	152	718379,224	2251408,553
106	713880,992	2249979,960	153	718520,724	2251438,879
107	713985,595	2249964,036	154	718553,671	2251458,669
108	714242,314	2249968,913	155	718572,035	2251482,493
109	714578,342	2250191,575	156	718597,497	2251662,513
110	714903,130	2250269,628	157	718641,018	2251736,222
111	714999,191	2250303,821	158	718821,507	2251869,675
112	715064,396	2250285,296	159	718930,957	2251901,181
113	715273,581	2250174,003	160	719066,973	2251914,697
114	715333,205	2250149,018	161	719095,831	2251892,176
115	715413,438	2250100,585	162	719122,087	2251816,725
116	715505,959	2249996,507	163	719115,482	2251725,067
117	715606,693	2249922,600	164	719104,270	2251549,349
118	715730,251	2249873,508	165	719079,342	2251471,378
119	715843,723	2249869,077	166	719028,628	2251377,252
120	715961,298	2249914,418	167	718969,648	2251242,080
121	716048,183	2249923,893	168	718880,997	2251092,757
122	716120,839	2249892,715	169	718749,431	2250912,596
123	716309,823	2249665,103	170	718613,496	2250722,945

171	718447,043	2250524,130	218	722671,825	2249797,620
172	718404,840	2250408,830	219	722727,076	2249808,514
173	718462,779	2250312,467	220	722773,316	2249817,630
174	718638,137	2250206,694	221	722896,422	2249783,047
175	718667,532	2250190,591	222	722927,466	2249762,099
176	718704,598	2250129,422	223	723007,305	2249708,227
177	718723,653	2250031,787	224	723104,207	2249680,316
178	718758,844	2249956,859	225	723258,226	2249681,766
179	718809,822	2249926,138	226	723389,222	2249645,976
180	718871,398	2249913,568	227	723513,096	2249664,774
181	719105,322	2249865,818	228	723631,866	2249717,204
182	719335,053	2249697,582	229	723632,103	2249726,357
183	719708,932	2249607,454	230	723634,241	2249809,160
184	719816,308	2249551,155	231	723634,405	2249815,540
185	719836,802	2249540,409	232	723633,006	2249818,455
186	719883,096	2249516,136	233	723546,951	2249997,709
187	719987,856	2249415,272	234	723512,555	2250147,319
188	720081,770	2249273,127	235	723525,709	2250205,315
189	720150,702	2249123,700	236	723566,474	2250237,611
190	720390,784	2249069,874	237	723646,215	2250260,614
191	720506,521	2249015,362	238	723776,612	2250257,395
192	720550,910	2248955,226	239	723853,925	2250267,942
193	720587,635	2248845,818	240	723888,532	2250290,944
194	720622,882	2248826,693	241	723875,862	2250468,303
195	720705,698	2248826,264	242	723918,244	2250558,639
196	720775,678	2248851,751	243	724026,958	2250664,887
197	720858,559	2248948,844	244	724078,776	2250680,863
198	720865,371	2249006,571	245	724154,839	2250672,023
199	720839,089	2249142,154	246	724223,733	2250616,975
200	720851,421	2249238,624	247	724341,506	2250468,501
201	720868,728	2249257,616	248	724345,175	2250463,875
202	720938,754	2249334,459	249	724449,902	2250389,796
203	721064,376	2249363,611	250	724499,629	2250382,639
204	721190,826	2249405,282	251	724555,251	2250439,387
205	721337,418	2249593,398	252	724577,137	2250461,715
206	721414,324	2249669,643	253	724601,210	2250539,516
207	721540,579	2249794,811	254	724590,865	2250757,256
208	721561,309	2249800,107	255	724630,934	2250860,420
209	721651,222	2249823,078	256	724669,540	2250925,774
210	721800,055	2249796,776	257	724686,271	2250954,096
211	721869,867	2249837,452	258	724687,107	2250955,511
212	721881,705	2249844,350	259	724727,856	2251024,493
213	721969,125	2249864,855	260	724755,304	2251077,871
214	722382,390	2249844,503	261	724764,111	2251094,998
215	722558,387	2249835,836	262	724789,326	2251144,035
216	722567,206	2249835,401	263	724791,836	2251169,218
217	722617,604	2249817,201	264	724800,757	2251258,663

265	724817,181	2251398,001	312	728232,399	2251459,197
266	724874,343	2251522,849	313	728214,185	2251435,161
267	724934,252	2251560,648	314	728034,606	2251394,146
268	724975,332	2251586,568	315	727951,580	2251357,264
269	724982,866	2251591,321	316	728011,383	2251263,125
270	724989,889	2251591,340	317	728047,819	2251211,507
271	724991,498	2251591,345	318	728087,292	2251132,562
272	725101,043	2251591,647	319	728099,437	2251026,290
273	725138,357	2251607,647	320	728149,021	2250990,663
274	725218,640	2251642,071	321	728209,962	2250961,985
275	725244,918	2251653,338	322	728263,734	2250893,874
276	725375,731	2251650,255	323	728351,453	2250786,420
277	725381,745	2251651,669	324	728463,227	2250626,820
278	725521,227	2251684,465	325	728508,922	2250552,798
279	725561,801	2251799,680	326	728616,445	2250483,782
280	725563,337	2251804,041	327	728848,219	2250341,794
281	725586,437	2251869,636	328	728949,210	2250261,539
282	725600,616	2251909,901	329	728969,643	2250172,745
283	725619,902	2251934,633	330	728937,443	2250074,093
284	725624,216	2251940,165	331	728822,014	2249974,634
285	725625,217	2251941,448	332	728669,254	2249893,371
286	725780,037	2252139,987	333	728339,997	2249606,081
287	725820,014	2252180,140	334	728279,313	2249596,431
288	725824,262	2252184,407	335	728217,514	2249614,114
289	725861,873	2252203,332	336	728066,484	2249735,608
290	725959,712	2252252,566	337	727892,541	2249803,077
291	725995,989	2252283,785	338	727712,234	2249861,263
292	726025,278	2252308,991	339	727626,966	2249956,315
293	726126,364	2252395,986	340	727556,812	2250143,859
294	726202,511	2252430,345	341	727534,969	2250164,166
295	726289,324	2252522,927	342	727451,332	2250176,299
296	726312,003	2252590,237	343	727290,877	2250165,305
297	726314,589	2252695,578	344	727192,538	2250113,686
298	726337,653	2252753,780	345	726693,784	2250118,203
299	726483,988	2252870,802	346	726177,621	2249871,550
300	726636,519	2252920,273	347	726099,579	2249882,861
301	726764,784	2252921,838	348	725981,246	2249944,163
302	726910,240	2252943,456	349	725933,518	2249944,403
303	727161,377	2252929,032	350	725884,280	2249913,977
304	727410,565	2252985,604	351	725799,362	2249779,457
305	727605,172	2252985,236	352	725732,606	2249629,390
306	727785,506	2252939,729	353	725637,504	2249477,795
307	727967,187	2252859,496	354	725547,316	2249367,322
308	728022,639	2252775,522	355	725403,681	2249339,419
309	728043,780	2252007,248	356	725318,065	2249343,298
310	728140,916	2251900,562	357	725265,053	2249345,699
311	728236,201	2251542,519	358	725248,616	2249351,634

359	725227,381	2249359,302	406	724465,484	2248386,855
360	725131,884	2249393,783	407	724497,759	2248374,104
361	725101,695	2249404,684	408	724537,347	2248358,463
362	724992,674	2249420,311	409	724613,008	2248328,570
363	724983,046	2249421,691	410	724648,367	2248322,152
364	724974,304	2249422,944	411	724695,911	2248313,523
365	724971,379	2249422,019	412	724720,570	2248309,047
366	724863,846	2249387,999	413	724767,159	2248300,591
367	724857,164	2249385,885	414	724767,956	2248300,446
368	724843,644	2249372,024	415	724773,745	2248300,675
369	724780,821	2249307,614	416	724983,523	2248308,948
370	724747,330	2249257,281	417	725054,389	2248287,836
371	724714,972	2249208,651	418	725120,987	2248215,007
372	724695,789	2249179,823	419	725147,144	2248153,212
373	724651,824	2249152,754	420	725147,611	2247996,911
374	724556,871	2249141,149	421	725090,152	2247906,822
375	724423,457	2249163,067	422	724959,857	2247804,719
376	724415,318	2249166,874	423	724908,392	2247724,916
377	724387,314	2249179,974	424	724906,582	2247659,298
378	724291,470	2249224,810	425	724906,575	2247659,042
379	724268,054	2249230,323	426	724906,587	2247659,014
380	724263,440	2249231,410	427	724963,643	2247524,802
381	724228,302	2249239,683	428	725102,316	2247472,188
382	724218,821	2249241,915	429	725312,959	2247468,613
383	724215,943	2249240,733	430	726907,125	2247705,906
384	724157,880	2249216,877	431	726928,825	2247681,943
385	724134,200	2249207,148	432	726949,986	2247649,083
386	724112,078	2249178,519	433	726975,480	2247640,471
387	724109,196	2249165,730	434	727003,128	2247621,463
388	724106,314	2249152,941	435	727039,415	2247581,720
389	724107,824	2249146,697	436	727079,159	2247533,336
390	724138,045	2249021,752	437	727118,620	2247469,866
391	724166,977	2248949,398	438	727157,067	2247448,079
392	724196,702	2248875,060	439	727181,418	2247408,350
393	724260,747	2248773,385	440	727192,952	2247353,242
394	724307,267	2248699,533	441	727196,797	2247272,502
395	724308,314	2248665,799	442	727183,579	2247201,866
396	724311,582	2248560,516	443	727070,781	2247166,818
397	724320,319	2248517,338	444	726652,247	2247010,885
398	724321,841	2248509,819	445	726532,207	2246956,423
399	724324,454	2248496,908	446	726396,706	2246924,170
400	724325,034	2248494,041	447	726329,057	2246925,428
401	724330,922	2248464,944	448	726266,738	2246915,574
402	724331,745	2248460,879	449	726053,300	2246906,507
403	724333,281	2248453,287	450	725839,465	2246934,172
404	724364,863	2248426,609	451	725739,176	2246964,480
405	724456,774	2248390,297	452	725671,137	2246988,583

453	725581,767	2246985,429	500	719839,304	2247483,812
454	725506,784	2246984,303	501	719826,953	2247478,136
455	725360,835	2246991,991	502	719799,587	2247465,559
456	725222,677	2246967,920	503	719776,543	2247454,968
457	725063,446	2246913,611	504	719772,582	2247453,148
458	724733,015	2246841,444	505	719691,928	2247453,456
459	724662,965	2246826,145	506	719652,021	2247453,609
460	724501,771	2246758,095	507	719521,228	2247452,577
461	724426,065	2246742,434	508	719464,104	2247436,596
462	724280,246	2246712,268	509	719313,398	2247394,434
463	724148,010	2246738,277	510	719298,394	2247378,984
464	723923,090	2246737,675	511	719283,123	2247363,258
465	723789,616	2246748,050	512	719246,584	2247313,972
466	723562,163	2246860,553	513	719234,804	2247294,392
467	723332,130	2246928,264	514	719228,541	2247283,983
468	723183,220	2246972,096	515	719224,243	2247264,289
469	722899,328	2246988,445	516	719190,717	2247179,298
470	722839,479	2246991,664	517	719153,294	2247067,486
471	722679,558	2246999,734	518	719079,391	2246950,695
472	722447,894	2247011,424	519	719061,982	2246930,675
473	722269,579	2247037,239	520	719045,716	2246918,103
474	722075,968	2247057,263	521	719025,851	2246908,577
475	722022,886	2247058,324	522	719006,264	2246908,752
476	722002,498	2247059,507	523	718987,139	2246908,923
477	721920,934	2247064,240	524	718938,953	2246909,354
478	721703,894	2247073,253	525	718926,337	2246909,467
479	721608,171	2247076,297	526	718844,915	2246911,931
480	721576,871	2247077,293	527	718707,001	2246913,160
481	721501,798	2247079,680	528	718686,485	2246919,333
482	721426,496	2247084,259	529	718532,276	2246965,733
483	721361,952	2247110,009	530	718448,835	2247029,174
484	721322,125	2247145,398	531	718392,401	2247072,081
485	721226,616	2247276,426	532	718391,953	2247072,421
486	721173,212	2247349,688	533	718273,166	2247162,840
487	721145,670	2247382,728	534	718242,053	2247169,796
488	721127,394	2247399,535	535	718064,598	2247209,471
489	721091,010	2247436,155	536	717993,398	2247225,389
490	721010,518	2247517,169	537	717946,048	2247235,976
491	720957,018	2247578,877	538	717888,725	2247261,940
492	720905,113	2247593,522	539	717886,075	2247263,140
493	720736,914	2247597,378	540	717835,920	2247285,858
494	720716,159	2247594,906	541	717738,091	2247330,169
495	720477,837	2247566,514	542	717653,464	2247368,501
496	720246,373	2247499,370	543	717650,262	2247369,801
497	720150,980	2247489,895	544	717650,009	2247369,903
498	719979,968	2247532,871	545	717589,847	2247394,330
499	719907,808	2247544,240	546	717571,359	2247418,747

547	717551,967	2247447,787	594	714301,072	2248384,050
548	717488,396	2247608,881	595	714285,012	2248387,487
549	717472,688	2247630,797	596	714276,955	2248389,211
550	717456,980	2247652,714	597	714236,523	2248392,485
551	717429,563	2247673,578	598	714170,974	2248392,260
552	717395,013	2247684,990	599	714076,734	2248380,087
553	717110,038	2247701,949	600	713998,178	2248369,941
554	716896,642	2247699,105	601	713988,221	2248369,500
555	716726,984	2247694,091	602	713876,140	2248364,539
556	716583,881	2247682,385	603	713852,055	2248364,949
557	716583,141	2247682,324	604	713820,079	2248365,494
558	716542,747	2247679,020	605	713756,677	2248394,976
559	716540,333	2247678,649	606	713642,803	2248452,554
560	716510,466	2247674,056	607	713502,717	2248521,290
561	716497,461	2247670,215	608	713480,435	2248532,223
562	716473,904	2247663,257	609	713370,221	2248584,750
563	716452,637	2247656,022	610	713255,587	2248627,344
564	716343,810	2247618,995	611	713164,679	2248661,362
565	716309,822	2247613,255	612	713057,746	2248700,829
566	716274,217	2247613,369	613	712953,775	2248743,673
567	715956,142	2247692,337	614	712908,576	2248761,019
568	715749,875	2247726,878	615	712850,658	2248774,466
569	715661,127	2247750,909	616	712783,423	2248790,075
570	715411,212	2247818,580	617	712736,715	2248800,919
571	715227,244	2247868,395	618	712625,063	2248840,585
572	715220,221	2247870,296	619	712584,145	2248855,122
573	715165,715	2247885,055	620	712395,212	2248881,696
574	715148,418	2247882,849	621	712351,657	2248888,651
575	715074,290	2247873,394	622	712231,510	2248939,140
576	714907,835	2247779,138	623	712226,769	2248941,132
577	714896,393	2247772,659	624	712203,205	2248943,096
578	714873,958	2247759,955	625	712154,476	2248947,158
579	714819,063	2247746,286	626	712087,351	2248954,469
580	714811,238	2247744,338	627	712080,655	2248955,198
581	714806,729	2247743,215	628	712067,513	2248956,243
582	714799,452	2247744,295	629	712063,050	2248956,598
583	714700,575	2247758,969	630	711996,129	2248961,918
584	714662,548	2247781,237	631	711980,147	2248966,787
585	714575,239	2247832,366	632	711877,572	2248990,635
586	714482,365	2247924,851	633	711832,831	2249001,436
587	714379,508	2248024,211	634	711789,588	2249011,294
588	714373,980	2248058,246	635	711705,109	2249055,308
589	714374,645	2248087,888	636	711630,896	2249094,644
590	714387,134	2248247,873	637	711578,681	2249121,321
591	714381,990	2248276,692	638	711496,848	2249163,534
592	714379,746	2248289,268	639	711408,087	2249210,258
593	714355,330	2248330,540	640	711406,151	2249211,277

641	711333,577	2249232,411	688	707842,291	2250756,951
642	711274,242	2249250,638	689	707722,654	2250697,183
643	711109,817	2249301,371	690	707653,031	2250663,459
644	710994,155	2249336,989	691	707454,418	2250592,322
645	710906,676	2249377,443	692	707343,410	2250552,345
646	710830,007	2249410,035	693	707275,380	2250537,474
647	710795,107	2249425,989	694	707137,212	2250551,758
648	710743,546	2249449,557	695	706941,419	2250573,600
649	710590,141	2249572,793	696	706901,123	2250573,330
650	710547,602	2249622,563	697	706805,055	2250568,677
651	710468,753	2249715,202	698	706669,996	2250558,993
652	710422,666	2249769,349	699	706659,827	2250558,264
653	710371,732	2249820,260	700	706501,494	2250484,740
654	710365,218	2249826,535	701	706441,762	2250457,549
655	710358,117	2249833,375	702	706386,029	2250432,180
656	710293,887	2249895,251	703	706268,872	2250509,756
657	710243,167	2249947,887	704	706248,976	2250522,930
658	710234,309	2249957,078	705	706219,327	2250533,163
659	710186,045	2250010,141	706	706183,528	2250545,518
660	710133,887	2250067,485	707	706061,115	2250528,238
661	710079,586	2250116,843	708	706045,909	2250526,091
662	710061,075	2250133,501	709	706021,666	2250508,554
663	710004,048	2250184,822	710	705903,462	2250423,045
664	709777,649	2250294,823	711	705779,454	2250331,134
665	709671,842	2250345,869	712	705653,054	2250234,650
666	709632,920	2250364,647	713	705594,399	2250201,248
667	709555,796	2250395,900	714	705533,008	2250166,288
668	709409,922	2250455,014	715	705401,101	2250133,569
669	709261,095	2250524,982	716	705353,839	2250121,846
670	709185,477	2250561,891	717	705172,332	2250157,471
671	709077,305	2250634,868	718	705084,486	2250144,618
672	709053,782	2250645,464	719	705018,300	2250036,046
673	709042,490	2250650,551	720	704972,000	2250004,167
674	708961,854	2250686,875	721	704838,786	2249961,062
675	708874,943	2250726,712	722	704763,772	2249937,760
676	708845,925	2250740,013	723	704695,132	2249914,361
677	708840,419	2250742,537	724	704552,443	2249824,229
678	708824,595	2250747,424	725	704437,423	2249754,885
679	708732,893	2250775,748	726	704364,846	2249731,151
680	708583,431	2250814,481	727	704293,097	2249750,217
681	708472,285	2250824,558	728	704217,177	2249820,822
682	708298,263	2250838,991	729	704124,729	2249858,257
683	708238,190	2250834,419	730	703816,602	2249810,859
684	708187,527	2250828,266	731	703443,531	2249728,002
685	708108,248	2250818,496	732	703334,068	2249739,022
686	708037,036	2250813,602	733	703193,234	2249812,612
687	707912,307	2250778,043	734	703149,261	2249825,588

735	703015,315	2249875,893	782	696904,455	2250504,600
736	702912,156	2249934,062	783	696583,604	2250656,578
737	702867,928	2249941,326	784	696394,424	2250689,031
738	702825,936	2249948,222	785	696124,766	2250697,670
739	702754,411	2249942,081	786	695865,279	2250679,927
740	702657,313	2249933,744	787	695401,832	2250608,681
741	702412,759	2249819,534	788	695124,620	2250578,082
742	702330,884	2249816,427	789	694671,359	2250624,735
743	702288,475	2249837,110	790	694440,194	2250724,129
744	702236,170	2249970,267	791	694389,038	2250850,368
745	702207,334	2250043,676	792	694356,493	2250903,088
746	702131,658	2250107,435	793	694340,395	2250929,167
747	702019,777	2250201,696	794	694337,595	2250933,702
748	702001,052	2250283,386	795	694283,035	2250968,496
749	702010,050	2250449,638	796	694023,449	2251036,568
750	701999,672	2250477,296	797	693915,862	2251040,148
751	701955,376	2250508,865	798	693899,008	2251040,709
752	701808,811	2250535,677	799	693832,248	2251042,931
753	701574,353	2250514,961	800	693705,739	2251069,135
754	701404,341	2250522,365	801	693633,270	2251125,343
755	701323,247	2250543,680	802	693610,981	2251142,631
756	701242,174	2250568,296	803	693454,112	2251335,632
757	701182,092	2250607,202	804	693449,455	2251341,362
758	701136,164	2250636,943	805	693408,287	2251392,012
759	701088,534	2250667,785	806	693344,808	2251392,514
760	701043,025	2250697,255	807	693328,329	2251392,644
761	701002,542	2250696,980	808	693326,525	2251392,047
762	700981,564	2250696,838	809	693258,251	2251369,462
763	700674,037	2250694,749	810	693268,620	2251372,971
764	700266,283	2250764,966	811	693152,161	2251334,368
765	700190,887	2250763,121	812	693032,628	2251330,000
766	699787,949	2250752,750	813	693021,439	2251333,389
767	699676,438	2250746,238	814	692921,168	2251365,289
768	699643,989	2250747,853	815	692913,863	2251367,953
769	699406,764	2250759,660	816	692906,648	2251369,909
770	699132,502	2250818,347	817	692874,633	2251380,094
771	698975,638	2250782,136	818	692708,142	2251466,713
772	698757,118	2250692,259	819	692659,340	2251560,842
773	698457,890	2250572,234	820	692658,051	2251565,602
774	698266,342	2250527,264	821	692631,197	2251664,784
775	698062,967	2250514,061	822	692628,023	2251676,507
776	697963,889	2250499,781	823	692612,830	2251732,621
777	697718,798	2250467,233	824	692535,359	2251783,620
778	697563,077	2250467,669	825	692438,583	2251812,966
779	697415,521	2250456,861	826	692190,515	2251877,181
780	697183,673	2250465,957	827	692163,351	2251902,784
781	697045,773	2250473,190	828	692150,330	2251871,962

ESTADO DE JALISCO

829	692148,439	2251963,452	876	693863,947	2253680,327
830	692162,038	2252015,325	877	694020,390	2253721,135
831	692253,447	2252148,609	878	694180,882	2253709,758
832	692255,679	2252151,862	879	694335,115	2253673,363
833	692260,884	2252161,416	880	694435,319	2253616,626
834	692263,468	2252166,159	881	694471,250	2253439,171
835	692265,674	2252170,208	882	694505,900	2253337,404
836	692283,358	2252202,665	883	694574,854	2253310,213
837	692309,437	2252250,531	884	694814,667	2253288,004
838	692309,545	2252251,291	885	694958,008	2253248,231
839	692316,577	2252300,726	886	695190,644	2253104,234
840	692317,569	2252310,864	887	695310,755	2252992,337
841	692320,650	2252342,370	888	695352,596	2252926,423
842	692317,943	2252457,399	889	695384,785	2252875,717
843	692315,764	2252613,172	890	695449,124	2252774,363
844	692315,724	2252616,008	891	695480,072	2252725,609
845	692316,048	2252617,263	892	695486,383	2252715,668
846	692327,110	2252660,203	893	695499,773	2252669,906
847	692327,512	2252661,663	894	695550,291	2252497,256
848	692327,914	2252663,320	895	695551,487	2252459,165
849	692338,784	2252705,514	896	695555,134	2252343,074
850	692341,012	2252714,162	897	695553,635	2252272,291
851	692393,047	2252801,914	898	695553,628	2252271,939
852	692425,526	2252828,310	899	695585,810	2252245,937
853	692470,297	2252864,696	900	695585,849	2252245,969
854	692487,988	2252879,074	901	695622,227	2252275,508
855	692611,322	2252921,537	902	695660,692	2252323,875
856	692650,671	2252943,343	903	695702,342	2252416,393
857	692680,388	2252959,810	904	695772,801	2252528,727
858	692692,093	2252966,297	905	695857,712	2252652,325
859	692911,303	2253007,940	906	695875,793	2252678,644
860	693098,766	2253045,044	907	695908,261	2252717,227
861	693224,182	2253080,759	908	695938,811	2252753,529
862	693327,416	2253116,454	909	695981,499	2252804,256
863	693637,407	2253172,064	910	695996,808	2252822,448
864	693722,766	2253204,932	911	696019,484	2252849,393
865	693749,571	2253231,320	912	696024,854	2252853,343
866	693775,180	2253262,782	913	696032,388	2252858,884
867	693784,525	2253292,926	914	696063,852	2252882,025
868	693781,173	2253329,387	915	696103,200	2252910,964
869	693777,860	2253374,073	916	696115,236	2252919,816
870	693769,800	2253436,831	917	696180,922	2252968,126
871	693766,134	2253513,110	918	696188,871	2252972,253
872	693760,517	2253555,747	919	696220,656	2252988,754
873	693773,603	2253598,733	920	696247,927	2253002,912
874	693795,270	2253632,240	921	696309,909	2253035,091
875	693820,170	2253659,064	922	696331,847	2253045,481

923	696335,628	2253048,443	964	700346,536	2256245,214
924	696489,410	2253118,201	965	700365,824	2256247,371
925	696597,995	2253140,066	966	700695,648	2256284,266
926	696746,901	2253162,606	967	701182,605	2256253,568
927	697134,442	2253085,316	968	701563,274	2256224,697
928	697311,944	2253132,679	969	701803,331	2256167,031
929	697430,937	2253190,126	970	702233,181	2256017,744
930	697513,554	2253286,196	971	702261,081	2256008,055
931	697536,925	2253372,490	972	702306,789	2256002,147
932	697498,660	2253531,097	973	702426,910	2255986,621
933	697531,289	2253642,957	974	702712,204	2256014,226
934	697639,262	2253749,006	975	702869,307	2256064,208
935	697820,528	2253834,046	976	703101,135	2256137,965
936	697824,671	2253897,593	977	703306,417	2256153,025
937	697814,055	2253938,067	978	703421,976	2256149,829
938	697677,218	2253956,354	979	703880,111	2256137,160
939	697454,917	2253915,147	980	704022,975	2256161,284
940	697347,726	2253920,291	981	704187,860	2256245,825
941	697214,874	2253979,456	982	704196,798	2256250,407
942	697129,870	2254076,263	983	704254,687	2256278,828
943	697114,798	2254120,411	984	704457,247	2256278,154
944	697188,487	2254258,509	985	704565,649	2256252,956
945	697360,945	2254449,666	986	704596,957	2256220,041
946	697518,932	2254567,596	987	704616,111	2256126,396
947	697837,733	2254970,039	988	704631,366	2256084,940
948	697900,470	2255152,910	989	704650,014	2256034,268
949	697978,435	2255427,554	990	704675,717	2256022,593
950	697980,450	2255708,528	991	704745,713	2256046,518
951	698031,137	2255801,261	992	704778,397	2256089,801
952	698104,210	2255854,301	993	704814,188	2256137,200
953	698140,729	2255880,808	994	704919,173	2256246,228
954	698544,657	2256034,586	995	705067,472	2256313,223
955	698783,159	2256070,278	996	705095,655	2256318,544
956	698908,521	2256143,730	997	705122,054	2256323,528
957	698935,751	2256159,684	998	705181,947	2256334,837
958	698969,244	2256163,570	999	705444,747	2256321,751
959	699063,372	2256174,491	1000	705569,130	2256278,800
960	699538,825	2256142,689	1001	705649,629	2256209,780
961	699573,560	2256140,365	1002	705673,803	2256173,776
962	699793,031	2256153,959	1003	705692,581	2256126,665
963	700113,789	2256219,178	1004	705706,900	2256070,764




Figura 1.- Polígono del Área Estatal de Protección Hidrológica Sierra Cóndiri-Canales y Cerro San Miguel-Chiquihuitillo

El plano de ubicación que contiene en el presente Decreto es con fines de referencia geográfica y sin valor cartográfico. El plano oficial del *Área Estatal de Protección Hidrológica Sierra Cóndiri-Canales y Cerro San Miguel-Chiquihuitillo*, contiene la descripción límite analítico-topográfica del polígono de dicha área natural protegida, se encuentra en las oficinas de la Secretaría de Medio Ambiente y Desarrollo Territorial, ubicadas en Av. Circunvalación Agustín Yáñez número 2343, 1er. Piso, Colonia Moderna, código postal 44130, Guadalajara, Jalisco.

ARTÍCULO QUINTO. El Programa de Aprovechamiento del área natural protegida "*Área Estatal de Protección Hidrológica Sierra Cóndiri-Canales y Cerro San Miguel-Chiquihuitillo*", está previsto en el Estudio Técnico Justificativo para la Declaratoria de esta área natural protegida, mismo que se anexa como parte integrante al presente decreto.

ARTICULO SEXTO. El Decreto del "*Área Estatal de Protección Hidrológica Sierra Cóndiri-Canales y Cerro San Miguel-Chiquihuitillo*", no se pronuncia respecto a la propiedad de los predios que se encuentran comprendidos en el polígono del área, ni tiene la finalidad de imponer un derecho real sobre las 18,608.91 hectáreas, materia de la Declaratoria, determinando que únicamente

se regula el uso que le deben dar los habitantes, propietarios, poseedores y visitantes a los predios que se encuentran en el área, a fin de que se conserven los servicios ambientales de la zona y se garantice el derecho a vivir en un ambiente sano y equilibrado para el desarrollo y el bienestar.

ARTÍCULO SÉPTIMO. Para los efectos del presente Decreto, en los términos de la Ley Estatal del Equilibrio Ecológico y la Protección al Ambiente y de las normas oficiales mexicanas, las actividades permitidas en la misma se sujetarán a lo previsto en este Decreto y a su Programa de Aprovechamiento, que establecen los criterios de zonificación y política aplicada. El Programa de Aprovechamiento es el instrumento rector de planeación y gestión del territorio, mediante el cual se establecen las estrategias y acciones de protección, manejo, restauración, conocimiento, cultura y gestión a desarrollar en el corto, mediano y largo plazo.

ARTÍCULO OCTAVO. Para el cumplimiento de los objetivos previstos del "*Área Estatal de Protección Hidrológica Sierra Cóndiro-Canales y Cerro San Miguel-Chiquihuitillo*", este Decreto y su Programa de Aprovechamiento, en los términos de la legislación aplicable de manera supletoria, definen y establecen la zonificación de manejo, la cual identifica y delimita las porciones del territorio que conforman el área, acorde a sus elementos biológicos, físicos y sociales:

El área natural protegida "*Área Estatal de Protección Hidrológica Sierra Cóndiro-Canales y Cerro San Miguel-Chiquihuitillo*", se conforma por dos zonas, que tienen como principal objetivo la conservación y manejo del ecosistema y la biodiversidad a mediano y largo plazo, las cuales se describen a continuación:

- **Zona núcleo**

El objetivo principal es mantener las condiciones naturales de los ecosistemas que representan a efecto de asegurar el equilibrio y la continuidad de los procesos ecológicos y evolutivos, así como su preservación como reservorio de especies endémicas del área.

Está conformada por la siguiente subzona:

Subzona de Protección:

Son aquellas superficies dentro del polígono que han sufrido muy poca alteración, que se encuentran en buen estado de conservación; presentan ecosistemas relevantes o frágiles que requieren de un cuidado especial para asegurar su preservación a largo plazo.

En esta subzona se permiten las siguientes actividades:

- I. Investigación científica;
- II. Actividades de educación ambiental;
- III. Actividades de recreación y ecoturísticas de bajo impacto.
- IV. Inspección y vigilancia;
- V. Monitoreo biológico, ambiental y social;
- VI. Prevención y control de incendios forestales;
- VII. Reforestación con especies nativas;
- VIII. Señalización;
- IX. Conservación de suelos;
- X. Senderismo;
- XI. Manejo forestal sustentable;
- XII. Control de especies nocivas;

Actividades restringidas:

- I. Verter o descargar contaminantes en el suelo, subsuelo y cualquier clase de cauce, vaso o acuífero, así como desarrollar cualquier actividad contaminante;
- II. Interrumpir, rellenar, desecar o desviar flujos hidráulicos;
- III. Actividades cinegéticas, o de explotación, aprovechamiento de especies de flora y fauna silvestre, extracción de tierra de monte y su cubierta vegetal, sin las autorizaciones correspondientes;
- IV. Molestar o dañar a las especies silvestres de flora y fauna;
- V. Alterar o destruir los sitios de alimentación, anidación, refugio o reproducción de la vida silvestre;
- VI. Introducir ejemplares o poblaciones exóticas de vida silvestre, así como organismos genéticamente modificados;

- VII. Cambiar el uso del suelo;
- VIII. Abrir bancos de material y extraer materiales para construcción;
- IX. Usode vehículos motorizados "todo terreno";
- X. Extracción de flora, fauna y de cualquier elemento del medio natural;
- XI. Molestar, capturar, remover, extraer, retener o apropiarse de la vida silvestre o sus productos;
- XII. Modificar cuencas hidrológicas, cauces naturales, manantiales.

- **Zona de amortiguamiento**

Tiene como función principal orientar que las actividades de uso y aprovechamiento incorporen elementos de sustentabilidad ambiental, creando al mismo tiempo las condiciones necesarias para lograr la conservación de los ecosistemas a largo plazo. Esta zona da soporte a los impactos y las presiones que las actividades humanas ejercen sobre las áreas mejor conservadas del polígono.

Subzona aprovechamiento sustentable de los recursos naturales.

Aquellas superficies en las que los recursos naturales pueden ser aprovechados, y que, por motivos de uso y conservación de sus ecosistemas a largo plazo, es necesario que todas las actividades productivas se efectúen bajo esquemas de aprovechamiento sustentable;

Actividades permitidas

- I. Investigación y colecta científica;
- II. Monitoreo biológico, ambiental y social;
- III. Actividades de Educación ambiental;
- IV. Turismo sustentable;
- V. Manejo forestal, el cual incluye labores y prácticas silvícolas;
- VI. Actividades agrícolas y pecuarias, incluyendo prácticas integrales de agrosilvopastoreo y sus variantes;

- VII. Restauración de ecosistemas y reintroducción o repoblación de especies nativas;
- VIII. Erradicación o control de especies de flora y fauna que se tomen perjudiciales, usando métodos permitidos o productos orgánicos;
- IX. Mantenimiento de infraestructura pública o privada;
- X. Mantenimiento y apertura de brechas saca-cosechas y senderos;
- XI. Actividades de recreación y ecoturísticas de bajo impacto.
- XII. Inspección y vigilancia;
- XIII. Prevención y control de incendios forestales;
- XIV. Señalización;
- XV. Conservación de suelos;
- XVI. Senderismo;

Actividades restringidas:

- I. La fundación de nuevos centros de población;
- II. Verter o descargar contaminantes en el suelo, subsuelo y cualquier clase de cauce, vaso o acuífero, así como desarrollar cualquier actividad contaminante;
- III. Rellenar, desecar o modificar los cauces naturales de los ríos, arroyos, corrientes y manantiales, entre otro;
- IV. Introducir ejemplares o poblaciones exóticos;
- V. Molestar, capturar, remover, extraer, retener o apropiarse de la vida silvestre o sus productos;
- VI. Alterar, molestar o dañar de cualquier forma a las especies silvestres;

- VII. Alterar o destruir los sitios de alimentación, anidación, refugio o reproducción de la vida silvestre;
- VIII. Ampliar la frontera agropecuaria mediante la remoción permanente de vegetación natural;
- IX. Establecer áreas habitadas o urbanizadas;
- X. Construir confinamientos de residuos, así como materiales y sustancias peligrosas;
- XI. Abrir bancos de material geológico y extraer materiales para construcción y minería. Solo se podrá utilizar bancos de material para el mantenimiento de caminos internos;
- XII. Modificar flujos hidráulicos;
- XIII. Cambio de uso del suelo;
- XIV. Realizar actividades cinegéticas;
- XV. Introducir especies exóticas;
- XVI. Construir vías de comunicación;

Subzona de Restauración

Aquellas superficies donde los recursos naturales han resultado severamente alterados o modificados, y que serán objeto de programas de recuperación y rehabilitación. Podrá realizarse actividades de recuperación sobre la base de estudios técnicos que aseguren la aplicación de métodos apropiados y el establecimiento de un sistema de monitoreo continuo. Se podrá restaurar o rehabilitar las áreas degradadas, con especies y variedades nativas del Área.

Actividades permitidas:

- I. Investigación científica para determinar zonas vulnerables por la pérdida de ecosistemas;
- II. Restablecer la conectividad del paisaje;

- III. Reforestar con especies nativas o en su caso, especies compatibles con el funcionamiento y la estructura de los ecosistemas naturales originales;
- IV. Conservación de suelo
- V. Monitoreo biológico, ambiental y social;
- VI. Actividades de Educación ambiental;
- VII. Manejo forestal;
- VIII. Restauración de ecosistemas y reintroducción o repoblación de especies nativas;
- IX. Inspección y vigilancia;
- X. Prevención y control de incendios forestales;
- XI. Señalización;
- XII. Conservación de suelos;
Actividades restringidas:
 - I. Turismo de alto impacto;
 - II. Apertura de senderos;
 - III. Encender fogata;
 - IV. Aprovechamiento forestal de autoconsumo;
 - V. Realizar actividades cinegéticas, o de explotación y aprovechamiento de especies de flora y fauna silvestre y extracción de tierra de monte y su cubierta vegetal;
 - VI. Rutas de bicicleta de montaña;
 - VII. Extracción de flora, fauna y de cualquier elemento del medio natural;
 - VIII. Molestar, capturar, remover, extraer, retener o apropiarse de la vida silvestre o sus productos;

- IX. Verter o descargar contaminantes en el suelo, subsuelo y cualquier clase de cause, vaso o acuífero, así como desarrollar cualquier actividad contaminante;
- X. Modificar cuencas hidrológicas, cauces naturales, manantiales;

ARTÍCULO NOVENO. Para las actividades a que se refiere el artículo anterior y que requieran de autorización, la autoridad correspondiente deberá contar con la opinión técnica de la Secretaría de Medio Ambiente y Desarrollo Territorial.

ARTÍCULO DÉCIMO. Los propietarios o poseedores de inmuebles o titulares de otros derechos sobre las superficies u otros permisos y derechos dentro de la *“Área Estatal de Protección Hidrológica Sierra Cóndiro-Canales y Cerro San Miguel-Chiquihuitillo”*, procurarán la conservación, protección, restauración y aprovechamiento sustentable del área, participando y permitiendo la ejecución de acciones de conservación y manejo previstas en la presente Declaratoria, de conformidad con lo dispuesto en este Decreto, en su Programa de Aprovechamiento y en su Programa Operativo Anual, en las Normas Oficiales Mexicanas y en las disposiciones legales y reglamentarias aplicables, ya que el presente Decreto no modifica la tenencia de la tierra.

ARTÍCULO DÉCIMO PRIMERO. Cualquier obra o actividad pública o privada que se pretenda realizar dentro de la *“Área Estatal de Protección Hidrológica Sierra Cóndiro-Canales y Cerro San Miguel-Chiquihuitillo”*, deberá sujetarse a los lineamientos y modalidades establecidos en este Decreto, el Programa de Aprovechamiento del área y a las demás disposiciones jurídicas aplicables.

Asimismo, quienes pretendan realizar dichas obras o actividades deberán contar, en su caso y previamente a su ejecución, con la autorización de impacto ambiental correspondiente en los términos de las leyes General y Estatal del Equilibrio Ecológico y la Protección al Ambiente y su Reglamento en Materia de Evaluación del Impacto Ambiental, independientemente del otorgamiento de permisos, licencias y autorizaciones que deban expedir otras autoridades conforme a las disposiciones jurídicas que correspondan.

ARTÍCULO DÉCIMO SEGUNDO. El propietario o poseedor del inmueble o titulares de otros derechos sobre las superficies y/o permisos, concesiones y derechos dentro del área natural protegida, participarán en las acciones de conservación y manejo previstas en la declaratoria, de conformidad con este Decreto, las normas oficiales mexicanas, y demás disposiciones legales aplicables.

ARTÍCULO DÉCIMO TERCERO. La Secretaría de Medio Ambiente y Desarrollo Territorial, será la encargada de la administración, manejo y vigilancia del Área Natural Protegida, a través de sus áreas correspondientes, o de los acuerdos de coordinación que establezca con los H. Ayuntamientos municipales con injerencia en el territorio, así como con asociaciones civiles o instituciones que demuestren que cuentan con capacidad técnica, financiera y de gestión ambiental para instrumentar el programa de aprovechamiento.

ARTÍCULO DÉCIMO CUARTO. La Secretaría de Medio Ambiente y Desarrollo Territorial podrá conformar o participar en una mesa de coordinación con los H. Ayuntamientos Municipales con territorio en la “Área Estatal de Protección Hidrológica Sierra Cóndiro-Canales y Cerro San Miguel-Chiquihuitillo”, cuya función sea colaborar con la gestión ambiental del área natural protegida.

ARTÍCULO DÉCIMO QUINTO. El régimen de propiedad existente en el predio ubicado en el polígono que integra el área natural protegida de competencia estatal “Área Estatal de Protección Hidrológica Sierra Cóndiro-Canales y Cerro San Miguel-Chiquihuitillo”, se mantendrá inalterado. Por lo que se deberá dar cumplimiento al artículo 57 de la Ley Estatal del Equilibrio Ecológico y Protección al Ambiente, donde se especifica que las declaratorias deberán publicarse en el Periódico Oficial El Estado de Jalisco, por una sola vez, y se inscribirán o incorporarán en él o los registros públicos de la propiedad que corresponden, y se notificará a los propietarios o poseedores de los predios afectados, en forma personal, cuando se conocieren sus domicilios; en caso contrario, se hará una segunda publicación, la cual surtirá efectos de notificación.

En autorizaciones de escrituras públicas, actos, convenios o contratos relativos a los inmuebles ubicados en su totalidad o en parte dentro de los polígonos descritos en el artículo cuarto de este decreto, invariablemente deberá hacerse constar la existencia de la presente declaratoria de área natural protegida de competencia estatal “Área Estatal de Protección Hidrológica Sierra-Cóndiro Canales y Cerro San Miguel-Chiquihuitillo”, así como las restricciones que dicha declaratoria establece en su cuerpo normativo y en el programa de aprovechamiento.

TRANSITORIOS

PRIMERO. El presente Decreto entrará en vigor al día siguiente de su publicación en el Periódico Oficial “El Estado de Jalisco”.

SEGUNDO. La Secretaría de Medio Ambiente y Desarrollo Territorial, realizará las acciones a que se refiere el artículo 57 de la Ley Estatal del Equilibrio Ecológico y la Protección al Ambiente.

TERCERO. La Secretaría de Medio Ambiente y Desarrollo Territorial, revisará, evaluará la efectividad del Programa de Aprovechamiento y el Estudio Técnico Justificativo del Área Natural Protegida y realizará un proceso de actualización cada 7 años, a través de sus áreas competentes, con la coordinación que establezca con los municipios y con las instituciones que crea conveniente.

CUARTO. La Secretaría de Medio Ambiente y Desarrollo Territorial, procederá a conformar y constituir un Consejo Asesor del Área Natural Protegida "*Área Estatal de Protección Hidrológica Sierra Cóndiro-Canales y Cerro San Miguel-Chiquihuitillo*", cuya función será colaborar con la gestión ambiental de Área Natural Protegida. La participación en el consejo asesor será honorífica.

QUINTO. El Consejo Asesor a que se refiere el artículo anterior, estará integrado por:

- I. Un Presidente, designado por el Gobernador del Estado;
- II. Un Secretario Técnico, designado por la Secretaría de Medio Ambiente y Desarrollo Territorial; y
- III. Dos representantes (titular y suplente) por cada una de las siguientes instituciones y organizaciones:

- a) Autoridades estatales relacionadas con la conservación y el aprovechamiento sustentable de los recursos naturales
- b) Autoridades municipales
- c) Ejidos con derechos ejidales en el polígono
- d) Pequeños propietarios con propiedad u otros derechos otorgados dentro de los polígonos de la formación natural de interés estatal
- e) Instituciones académicas o centros de investigación ubicados en la región, relacionados con la conservación de ecosistemas, biodiversidad y área protegidas
- f) Organizaciones no gubernamentales con reconocida experiencia en las tareas de conservación de ecosistemas, biodiversidad y áreas protegidas
- g) Organizaciones regionales de carácter social y privado vinculadas con la conservación y manejo de recursos naturales; y
- h) El Director Ejecutivo o encargado del Área Estatal de Protección Hidrológica Sierra Cóndiro-Canales y Cerro San Miguel-Chiquihuitillo.

Así lo resolvió el Ciudadano Gobernador Constitucional del Estado, ante los Ciudadanos Secretarios General de Gobierno y de Medio Ambiente y Desarrollo Territorial, quienes lo refrendan.

MTRO. JORGE ARISTÓTELES SANDOVAL DÍAZ

Gobernador Constitucional del Estado

(RÚBRICA)

MTRO. ROBERTO LÓPEZ LARA

Secretario General de Gobierno

(RÚBRICA)

BIOL. MARÍA MAGDALENA RUIZ MEJÍA

Secretaria de Medio Ambiente y Desarrollo Territorial

(RÚBRICA)



REQUISITOS PARA PUBLICAR EN EL PERIÓDICO OFICIAL

Los días de publicación son martes, jueves y sábado

Para convocatorias, estados financieros, balances y avisos

1. Que sean originales
2. Que estén legibles
3. Copia del RFC de la empresa
4. Firmados (con nombre y rúbrica)
5. Pago con cheque a nombre de la Secretaría de Planeación, Administración y Finanzas, que esté certificado

Para edictos

1. Que sean originales
2. Que el sello y el edicto estén legibles
3. Que estén sellados (que el sello no invada las letras del contenido del edicto)
4. Firmados (con nombre y rúbrica)

Para los dos casos

- Que no estén escritos por la parte de atrás con ningún tipo de tinta ni lápiz.
- Que la letra sea tamaño normal.
- Que los Balances o Estados Financieros, si son varios, vengan uno en cada hoja.
- La información de preferencia deberá venir en cd o usb, en el programa Word u otro formato editable.

Por falta de alguno de los requisitos antes mencionados, no se aceptará ningún documento para su publicación.

PARA VENTA Y PUBLICACIÓN

Venta

- | | |
|---------------------|---------|
| 1. Número del día | \$24.00 |
| 2. Número atrasado | \$34.00 |
| 3. Edición especial | \$58.00 |

Publicaciones

- | | |
|--|------------|
| 1. Publicación de edictos y avisos notariales por cada palabra | \$6.00 |
| 2. Balances, Estados Financieros y demás publicaciones especiales, por cada página | \$1,254.00 |
| 3. Mínima fracción de 1/4 de página en letra normal | \$321.00 |

Suscripción

- | | |
|--------------------------|------------|
| 1. Por suscripción anual | \$1,248.00 |
|--------------------------|------------|

Tarifas válidas desde el día 1 de enero al 31 de diciembre de 2018
Estas tarifas varían de acuerdo a la Ley de Ingresos del Estado.

Atentamente
Dirección de Publicaciones

Av. Prolongación Alcalde 1351, edificio C, primer piso, CP 44270, Tel. 3819 2720, Fax 3819 2722.
Guadalajara, Jalisco

Punto de Venta y Contratación

Av. Prolongación Alcalde 1855, planta baja, Edificio Archivos Generales, esquina Chihuahua
Teléfono 3819 2300, Extensiones 47306 y 47307. Librería 3819 2476

periodicooficial.jalisco.gob.mx

Quejas y sugerencias: publicaciones@jalisco.gob.mx



S U M A R I O

JUEVES 1 DE FEBRERO DE 2018
NÚMERO 43. SECCIÓN VII
TOMO CCCXC

DECRETO DIGELAG DEC 04/2018 que establece la declaratoria del área natural protegida bajo la categoría de "Área Estatal de Protección Hidrológica Sierra Cóndiri-Canales y Cerro San Miguel Chiquihuitillo". **Pág. 3**

