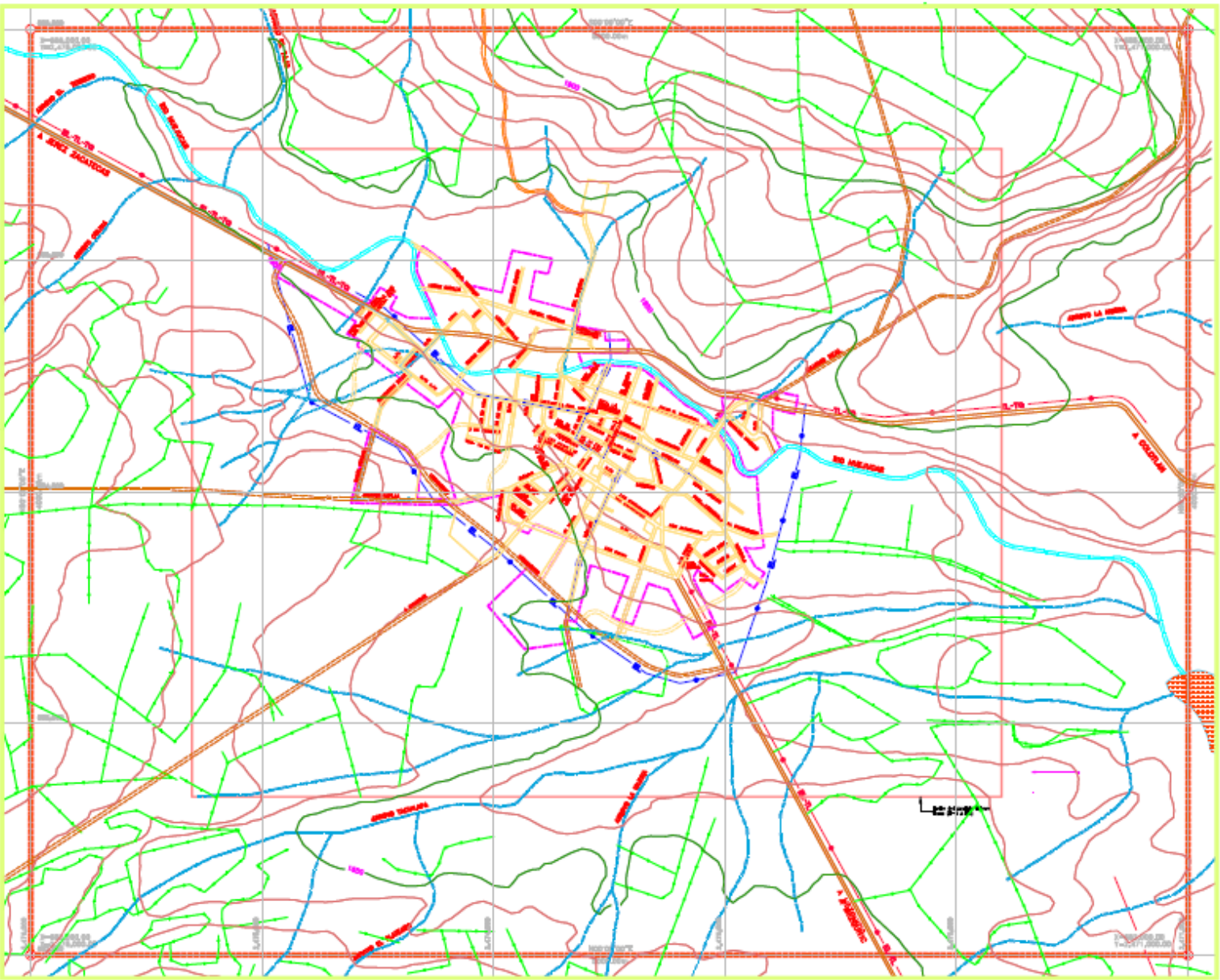

PLAN DE DESARROLLO URBANO

HUEJUCAR, JAL.

MPIO. HUEJUCAR

SIMBOLOGIA

AREA DE APLICACION

D-1

ESCALA 1:7,500

H. AYTO. DE HUEJUCAR

GOBIERNO DEL ESTADO DE JALISCO. SEDEUR

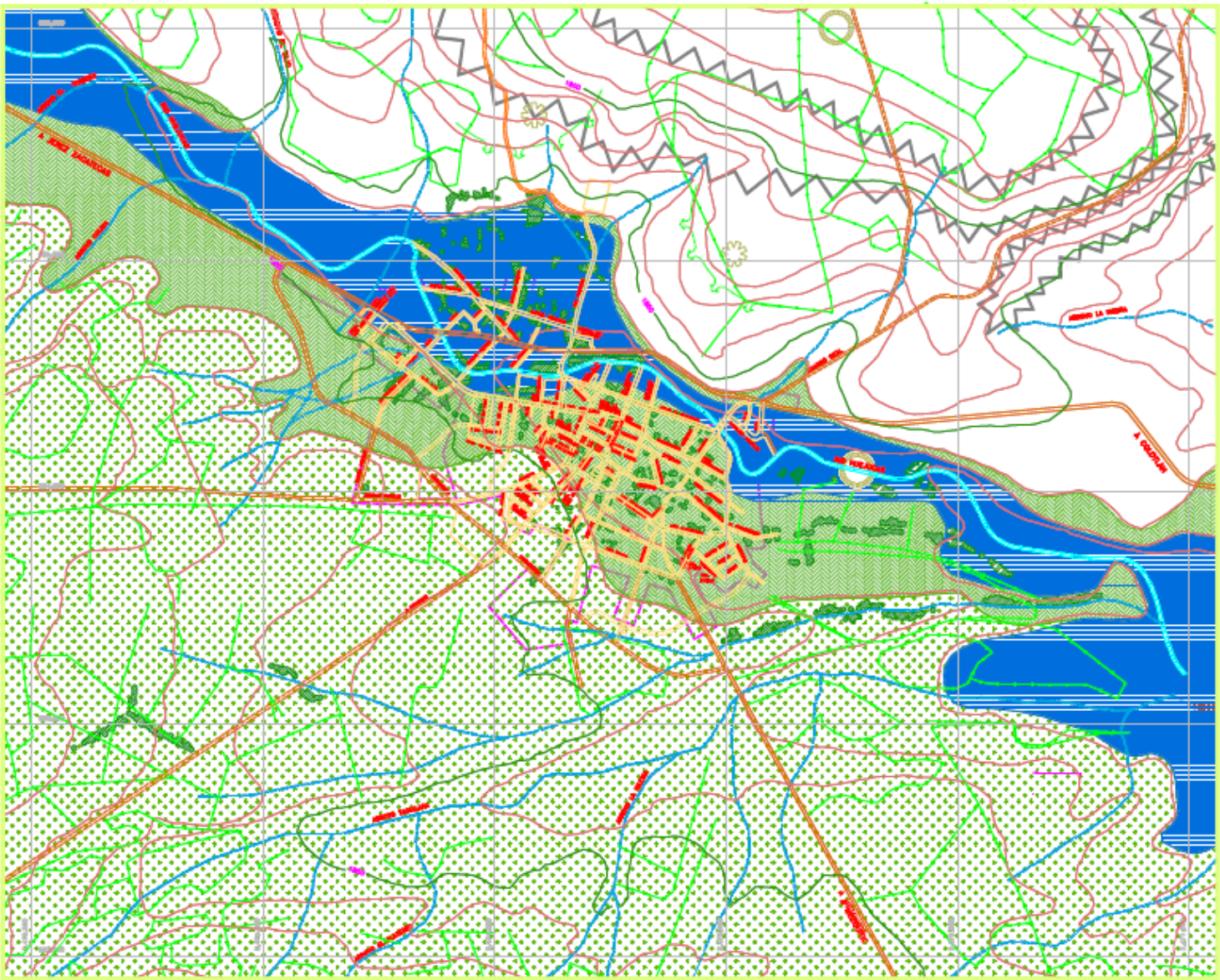

PLAN DE DESARROLLO URBANO

HUEJUCAR, JAL.

MPIO. HUEJUCAR

SIMBOLOGIA:

SINTESIS DEL MEDIO FISICO NATURAL

D-2

ESCALA 1:7,500

H. AYTO. DE HUEJUCAR

GOBIERNO DEL ESTADO DE JALISCO. SEDEUR

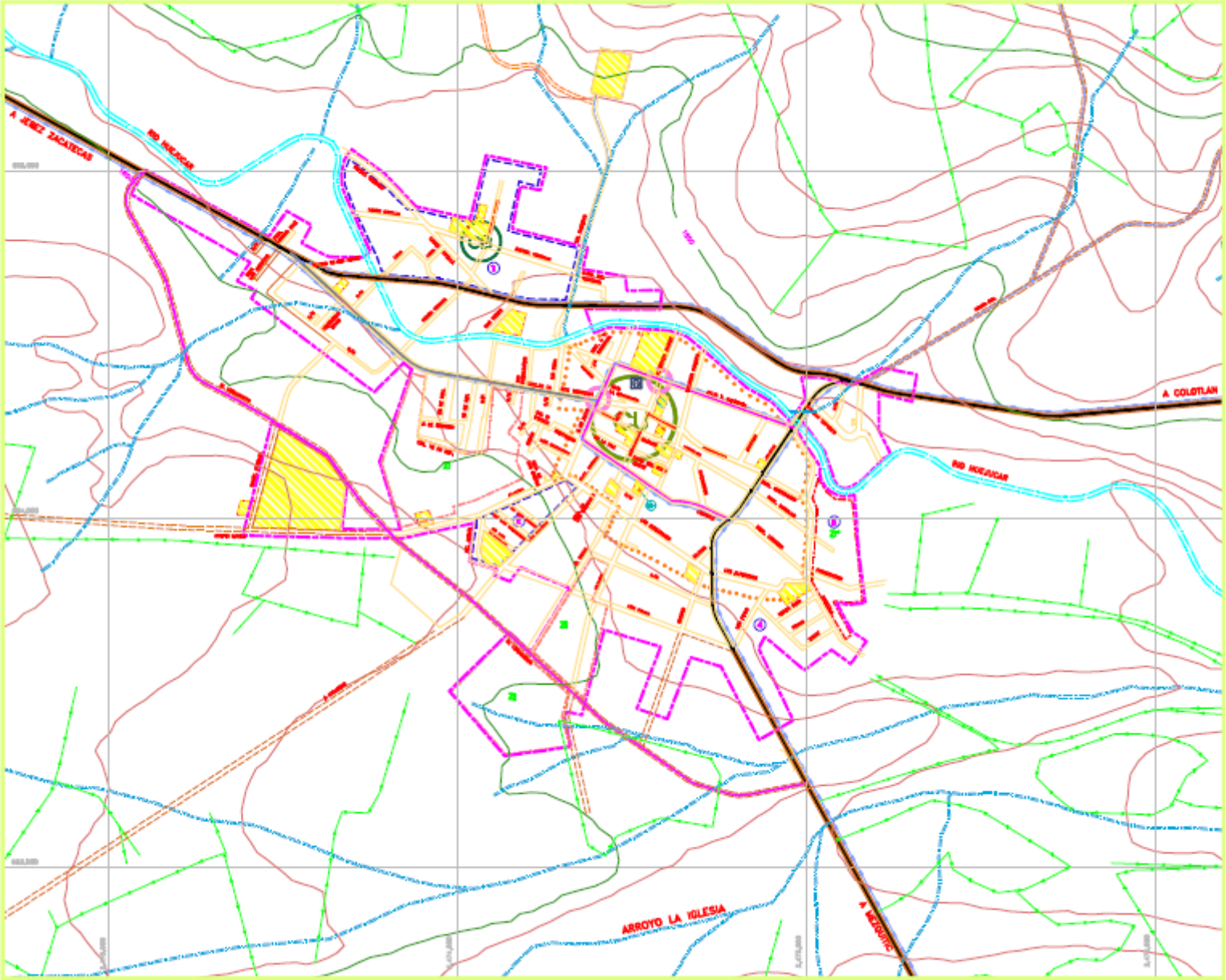

PLAN DE DESARROLLO URBANO

HUEJUCAR, JAL

MPIO. HUEJUCAR

SIMBOLOGIA

ESTRUCTURA URBANA Y TENENCIA DEL SUELO

VIALIDAD Y TRANSPORTE

PLANO

ESTRUCTURA URBANA Y TENENCIA DEL SUELO
VIALIDAD Y TRANSPORTE

D-3
D-5

ESCALA 1:6,000

H. AYTO. HUEJUCAR
GOBIERNO DEL ESTADO DE JALISCO. SEDEUR

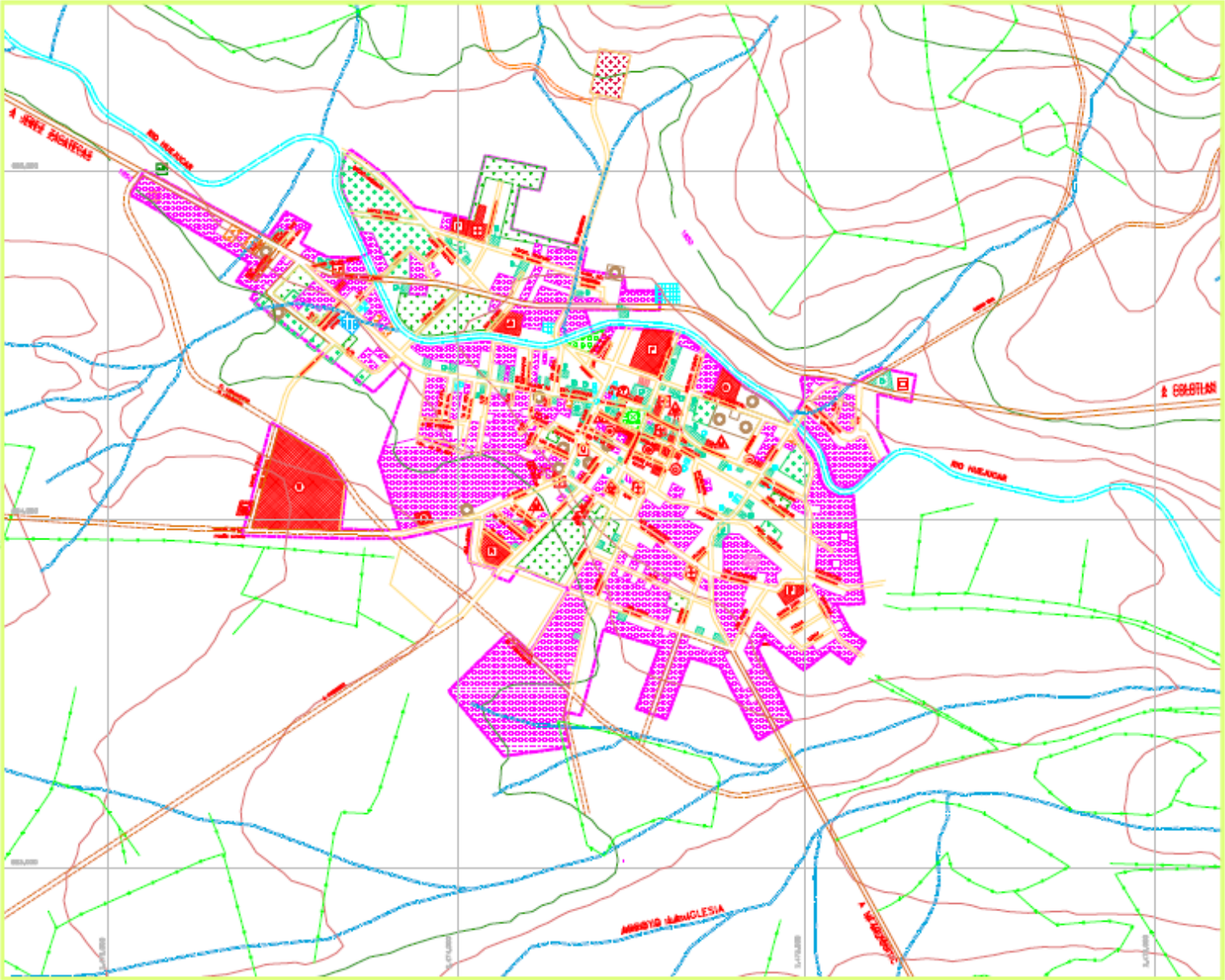

PLAN DE DESARROLLO URBANO

HUEJUCAR, JAL.

MPIO. HUEJUCAR

UTILIZACION DEL SUELO

EQUIPAMIENTO URBANO

USO ACTUAL DEL SUELO

D-4

ESCALA 1:5,000

H. AYTO. HUEJUCAR

GOBIERNO DEL ESTADO DE JALISCO, SEDESH

PLAN DE DESARROLLO URBANO

HUEJUCAR, JAL.

MPIO. HUEJUCAR

SIMBOLOGIA

AGUA POTABLE

DRENAJE

CANAL

ALUMBRADO PUBLICO

LINEA ELECTRICA

INSTALACIONES ESPECIALES

POZOS

POLIDUCTO

COMUNICACION

TL-TB

PERIMETRO URBANO

PAVIMENTOS

PLANO

INFRAESTRUCTURA

D-6

ESCALA 1:4,000

H. AYTO. HUEJUCAR

GOBIERNO DEL ESTADO DE JALISCO. SEDEUR

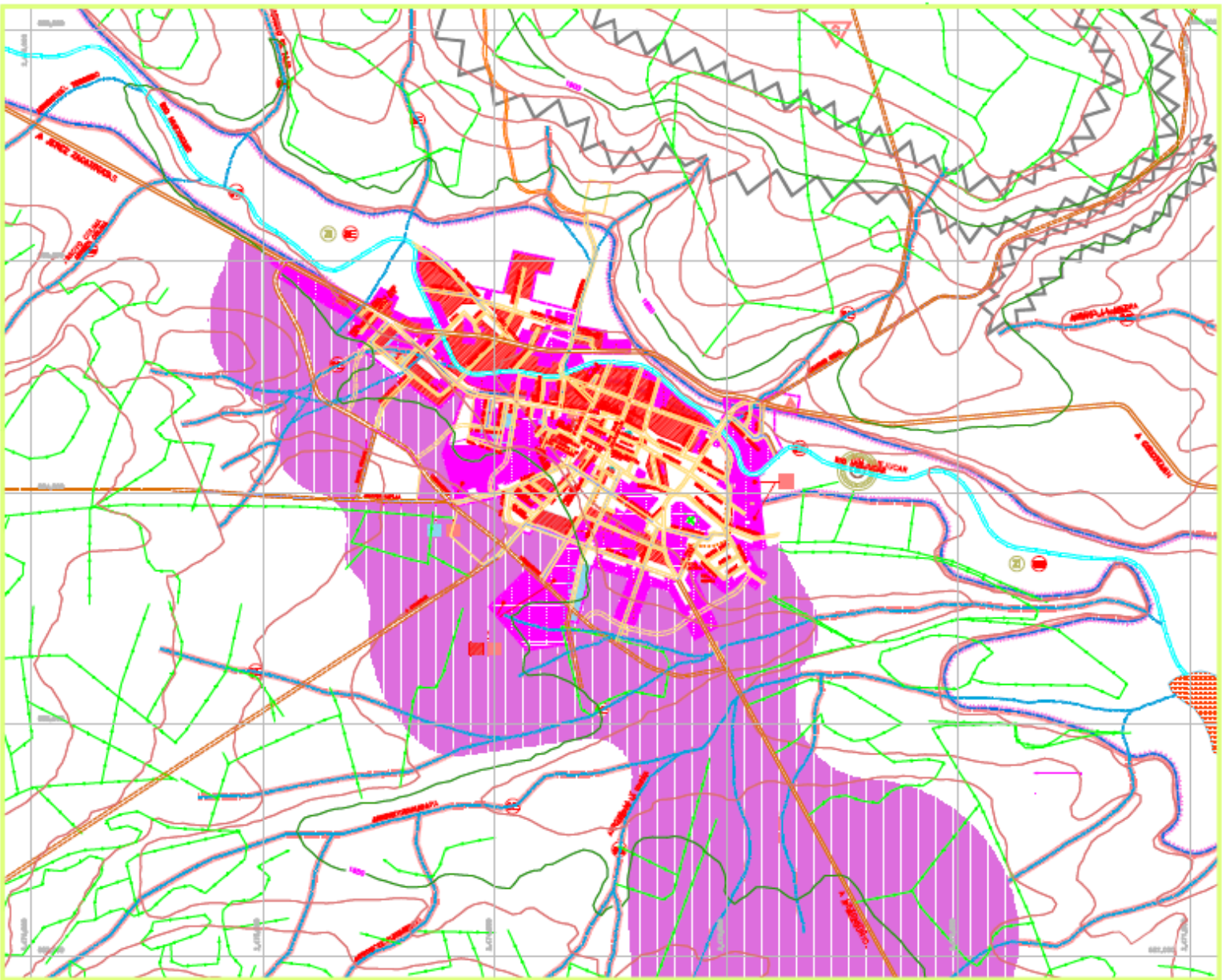

PLAN DE DESARROLLO URBANO

HUEJUCAR, JAL.

MPIO. HUEJUCAR

SIMBOLOGIA

SINTESIS DEL ESTADO ACTUAL

D-7

ESCALA 1:7,500

H. AYTO. DE HUEJUCAR

GOBIERNO DEL ESTADO DE JALISCO. SEDEUR

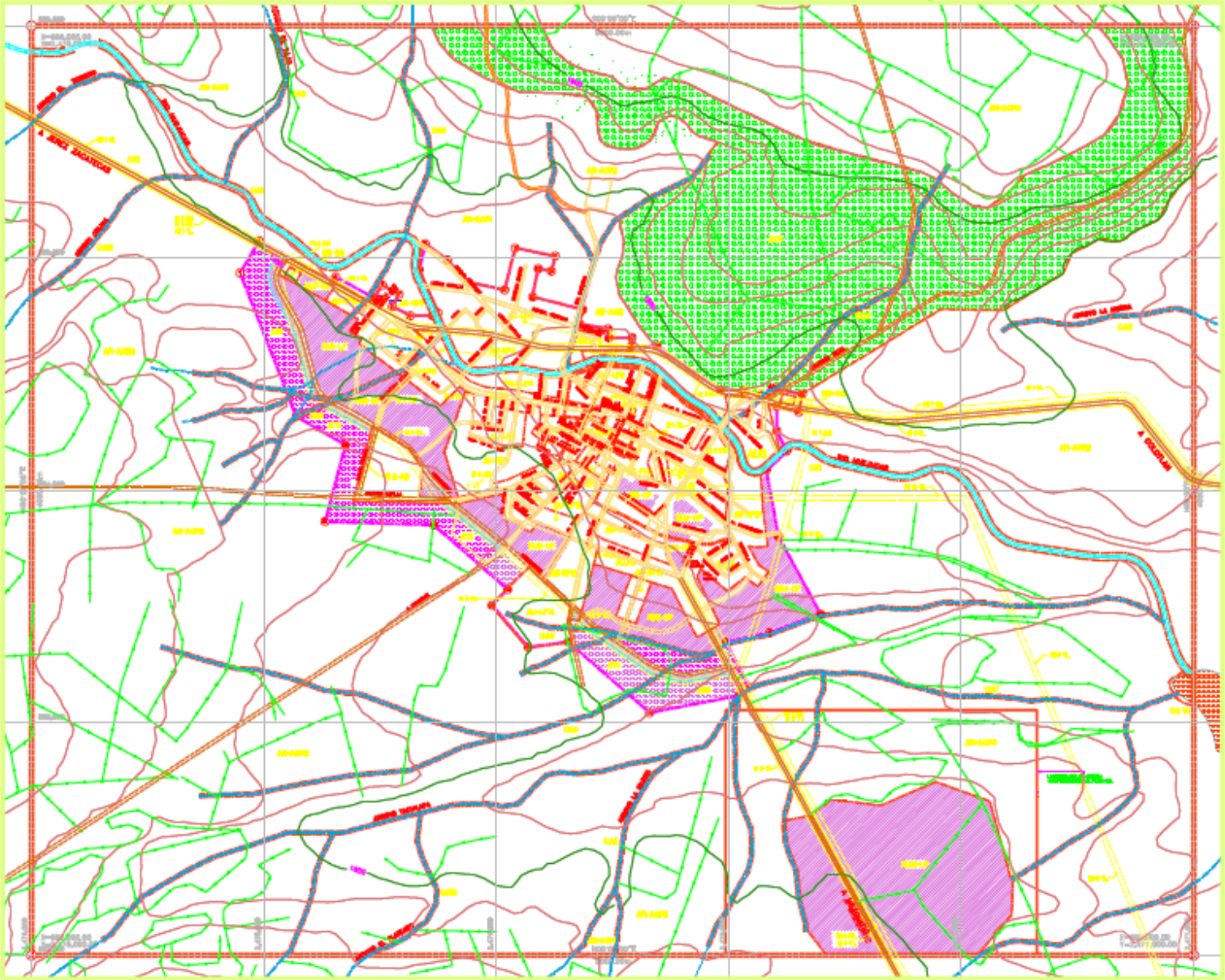

PLAN DE DESARROLLO URBANO

HUEJUCAR, JAL.

MPIO. HUEJUCAR

AREAS URBANIZADAS

AREAS DE PROTECCION HISTORICO PATRIMONIAL

AREAS DE RESERVA URBANA

AREAS DE DESTINOS DE INST. ESPECIALES

AREAS DE DESTINOS POR PASO DE NAVEGE

AREAS DE TRANSITO

AREAS RURALES

AREAS DE APOYO DEMANTIAS

AREAS NATURALES PROTEGIDAS

AREAS DE PRESERVACION ECOLOGICA

AREAS DE CONTROL ECOLOGICA

AREAS DE PROTECCION A CAUCES Y RECEPTOR DE AGUA

AREAS DE PROTECCION A ACUEDUCTOS

LIMITE DE CENTRO DE POBLACION

LIMITE DE AREAS

NOTA:
Después de las incidencias se indicará el número que le corresponda a cada área.

PLANO

CLASIFICACION DE AREAS

NO.

E-1

ESCALA 1:7,500

SUPERFICIE

FECHA

H. AYTO. DE HUEJUCAR

GOBIERNO DEL ESTADO DE JALISCO. SEDEUR

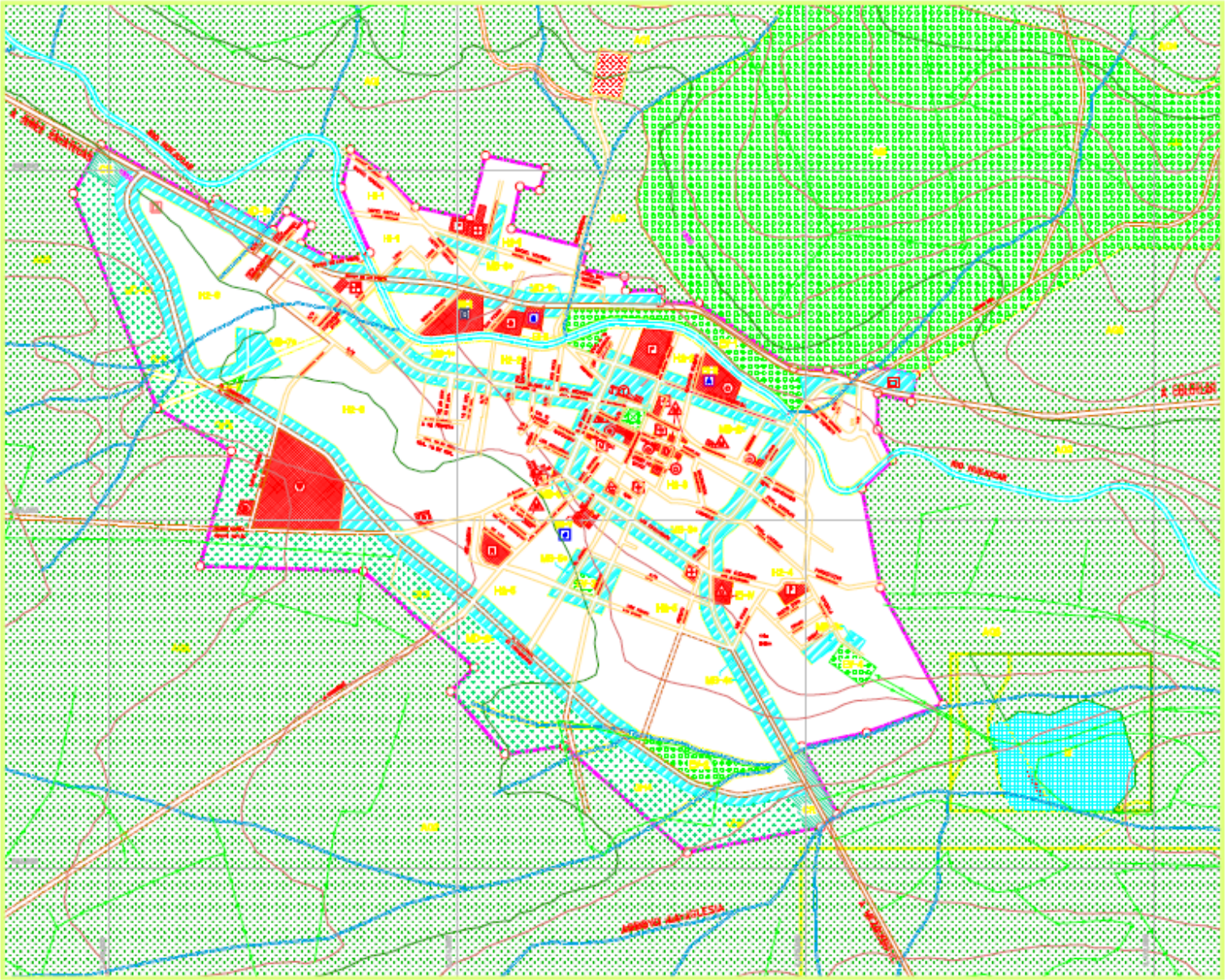

PLAN DE DESARROLLO URBANO

HUEJUCAR, JAL.

MPIO. HUEJUCAR

TIPOS DE ZONA

EQUIPAMIENTO URBANO

UTILIZACION GENERAL DEL SUELO

E-2

ESCALA 1:5,000

H. AYTO. HUEJUCAR

GOBIERNO DEL ESTADO DE JALISCO. SEDESUR

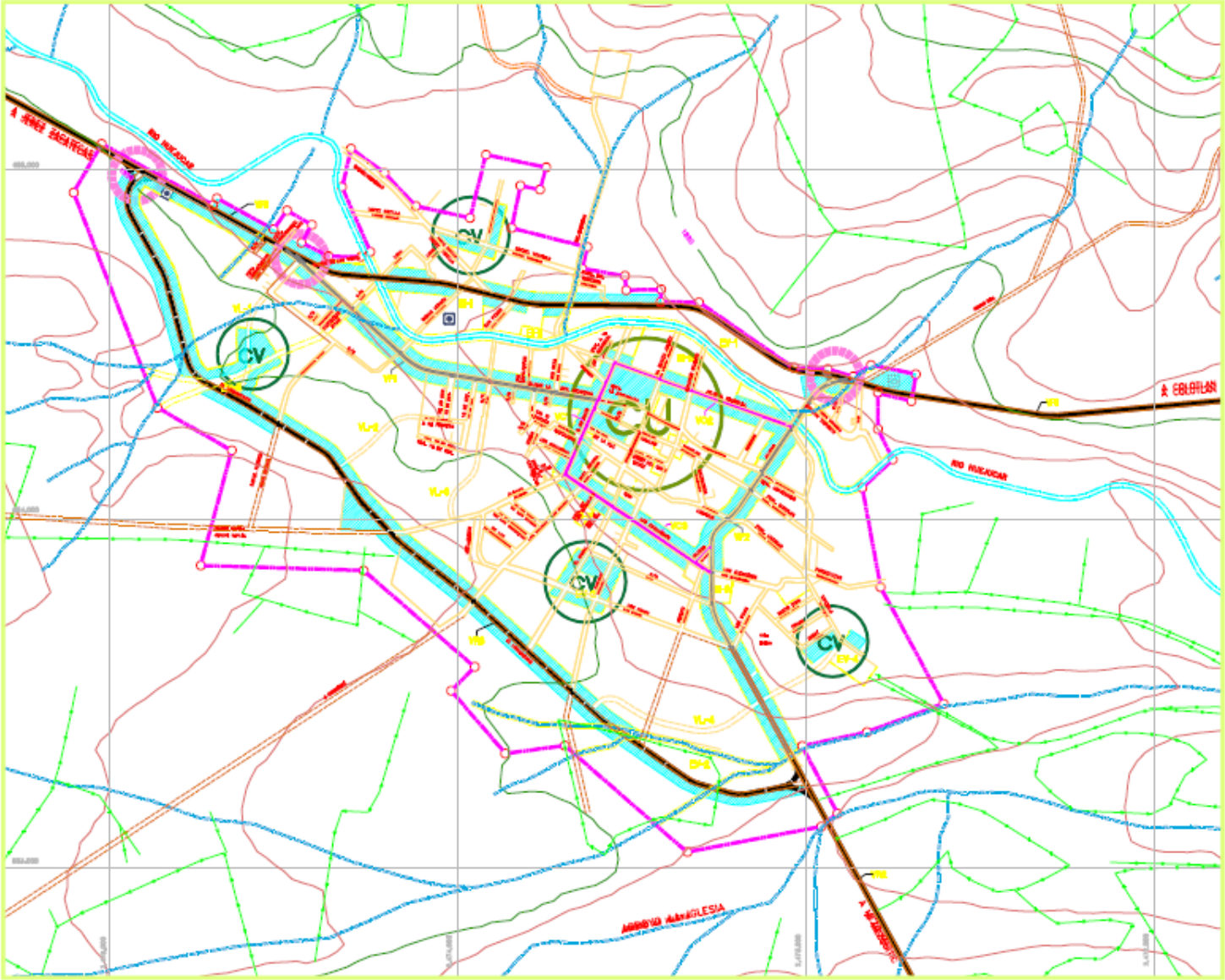

PLAN DE DESARROLLO URBANO

HUEJUCAR, JAL.

MPIO. HUEJUCAR

ESTRUCTURA URBANA

E-3

ESCALA 1:4,000

H. AYTO. HUEJUCAR

GOBIERNO DEL ESTADO DE JALISCO, SEDESUR