



COMISIÓN ESTATAL DEL AGUA DE JALISCO

RECIBO DE COMPROBACIÓN DE VIÁTICOS

www.ceajalisco.gob.mx



Fecha Recibido	08/02/2017
Fecha Elib. Contable	13/02/2017
Nº de Oficio	GSM / C-0191 / 2017 F
RESUMEN COM	Terminada

FECHA Y HORA DE IMPRESIÓN: Feb 13 2017 3:37PM

GERENTE O DIRECTOR	JOSE MANUEL GOMEZ PADILLA	PUESTO	GERENTE DE SERVICIO A MUNICIPIOS
COMISIONADO	RUBEN CEJA CASTILLO	PUESTO	AUXILIAR ELECTROMECHANICO
ACOMPAÑAR		PUESTO	

ELABORÓ DOCUMENTO: GEMA ELIZABETH INIGUEZ ROSAS - AUXILIAR ADMINISTRATIVO STATUS OFICIO: Comprobado por el Empleado Autorización por el Usuario

DESGLOSE DE ACTIVIDADES Y MONTOS POR DÍA

FECHA	DESAYUNO	COMIDA	CENA	HOSPEDAJE COMPROBADO	IVA
08/02/2017	MUNICIPIO Sin Desayuno. \$ 0.00	Cuautitlán de García Barragán \$ 128.00	Cuautitlán de García Barragán \$ 73.00	Cuautitlán de García Barragán *(273.70) - **IVA \$(36.80)	
	GD: (0) 0.00	GASOLINA 0.00	IBS EXCEHOSR		
	ACTIVIDAD	EVALUACIÓN A FUENTES DE ABASTECIMIENTO DE AGUA POTABLE			
09/02/2017	MUNICIPIO Cuautitlán de García Barragán \$ 75.00	Cuautitlán de García Barragán \$ 128.00	Cuautitlán de García Barragán \$ 73.00	Sin Hospedaje. *(0.00) - **IVA \$(0.00)	
	GD: (0) 0.00	GASOLINA 0.00	IBS EXCEHOSR		
	ACTIVIDAD	EVALUACIÓN A FUENTES DE ABASTECIMIENTO DE AGUA POTABLE			

(*). Hospedaje Comprobado por el Empleado. (**). IVA: SOLO EN CASO DE PRESENTAR FACTURA. GD: Gastos Diversos.

RESUMEN DE LA COMISIÓN	CONCERTO	ANTICIPO	COMPROB.	IVA	SALDO	VEHICULO - PLACA	JN 61029	*CON RECARGA
FECHA SALIDA	08/02/2017	VIÁTICOS	752.00	750.70	36.80	\$ 1.30	TIPO/CILINDROS/REND.	F-150 / 6 Cil. / 6.5 Km/l.
HORA SALIDA	11:00 Hrs.	GASTOS DIVERSOS	0.00	0.00	0.00	\$ 0.00	MARCA/MODELO	Ford / 2007
DÍAS DE COMISIÓN	2	GASOLINAS	0.00	0.00	0.00	\$ 0.00	KM INICIAL - FINAL	138,714.00 Km. / 139,416.00 Km.
FECHA DE REGRESO	09/02/2017	PEAJES	0.00	0.00	0.00	\$ 0.00	KM REGORRIDO	702.00 Km.
HORA DE REGRESO	22:00 Hrs.	TRANSPORTES	0.00	0.00	0.00	\$ 0.00	COMBUSTIBLE EN COMISIÓN	
TIPO DE COMISIÓN	Otros	PROGRAMA	GASTO CORRIENTE/RECURSOS SEPAF 2017				VALOR PRECISE COMPROBADO	0 + 500 + 0 = 500
HOROMETRO COMPROBACIÓN	0.00 Hrs.						GASTO INVALORADO COMPROBADO	550.00
JUST. VALRES EXCEH.	localidades Santa rosa, Chacala, Cuzala						SALDO EN VALRES REGORRIDO	0.00
							VALOR INVALORADO COMPROBADO	0.00 - 0.00
							SALDO VALRES MANIOBRAS	0.00
							VALRES A REGRESAR	10.00

RECIBÍ LA CANTIDAD DE \$ **752.00** (SETECIENTOS CINCUENTA Y DOS PESOS 00/100 MN.)

COMO ANTICIPO PARA GASTOS, QUE COMPROBARÉ EN UN PLAZO NO MAYOR DE CINCO DÍAS HÁBILES AL TÉRMINO DE LA COMISIÓN.

ELECTIVO A FAVOR
CEA

CARGO CONTABLE \$ 750.70
MENOS ANTICIPO \$ 752.00
SALDO \$ 1.30

COMISIONADO *Ruben Ceja*
RUBEN CEJA CASTILLO
AUXILIAR ELECTROMECHANICO

AUTORIZA COMPROBACIÓN COMISIÓN
DIRECTOR Ó GERENTE

(1). Nota. Solo se suman los Gastos Diversos Autorizados por el DIRECTOR, GERENTE O CAJA.



INFORME DE ACTIVIDADES POR EL C.

RUBEN CEJA CASTILLO N° OFICIO: GSM / C-0191 / 2017

DEL DÍA: 08/02/2017 AL DÍA: 09/02/2017

RESULTADO DE LA COMISIÓN

08 de febrero de 2017. En atención a las diferentes necesidades del Municipio de Autlán de Navarro localidad Las Peñitas se obtuvo lo siguiente: Solicita el C. Juan Martínez Hernández que se extienda la red de agua potable y drenaje coordenadas W= 104° 22' 34.634" N= 19° 45' 22.778" Z= 907m, se alimentan de pozo profundo.

Localidad Ejido Modelo, Municipio de Casimiro Castillo solicita la C. Teresa Macías Chávez instalación de drenaje sanitario, rehabilitación de la red de agua potable y una PTAR ó Laguna de Oxidación, coordenadas W= 104° 30' 44.886" N= 19° 32' 18.420" Z= 266m. Se abastecen de manantial.

Localidad Santa Rosa, Municipio de Cuautitlán, solicita el C. Sergio Ocarranza Campos rehabilitación de tanque de 20 m3, nueva línea de distribución de agua potable y drenaje coordenadas W= 104° 19' 56.261" N= 19° 24' 55.830" Z= 556m. Se abastecen de manantial.

Localidad Paso Real, solicita la C. Estela Dueñas Aguilar nueva red de agua potable, drenaje y nuevo tanque de almacenamiento coordenadas W= 104° 19' 6.925" N= 19° 27' 2.794" Z= 554m. Se abastecen de manantial.

Localidad Cuзалapa, se solicita en la colonia de arriba nueva red de agua potable y conexión de drenaje a la PTAR. Ubicación W= 104° 18' 54.646" N= 19° 29' 49.624" Z= 633m. Se abastecen de manantial.

09 de febrero de 2017

Localidad Terreros El Chico, solicita el C. Leonel Ramos nueva línea de distribución de agua potable. Ubicación W= 104° 17' 13.665" N= 19° 22' 36.485" Z= 447m. Se abastecen de manantial.

Colonia los Pinos Cuautitlán solicita Tanque de regulación, línea de conducción y rehabilitación de colector. Coordenadas W= 104° 21' 12.627" N= 19° 27' 3.728" Z= 576m.

Localidad Las Maderas, piden nueva línea de distribución de agua potable y drenaje. Coordenadas W= 104° 9' 50.873" N= 19° 26' 44.464" Z= 944m. Se abastecen de manantial.

Localidad Los Terreros de Ayotitlán, solicita la C. Ofella Bartolo de la Cruz nueva red de agua potable, drenaje y nuevo tanque de almacenamiento coordenadas W= 104° 12' 36.300" N= 19° 27' 9.575" Z= 843m. Se abastecen de manantial.

Localidad La Piedra, solicita el C. Silvino Villagómez Ambario piden nueva línea de distribución de agua potable y drenaje. Coordenadas W= 104° 12' 43.877" N= 19° 19' 12.672" Z= 405m. Se abastecen de manantial.

Localidad El Chico, solicita el C. Isidro Pulgarín ampliación de línea de distribución de agua potable y construcción de nuevo tanque de regulación. Coordenadas W= 104° 17' 18.722" N= 19° 20' 28.016" Z= 369m. Se abastecen de manantial.


Localidad Plan de Méndez, solicita el C. Manuel García López rehabilitación de tanque de regulación, revisión de la línea de de agua potable y abastecerse de otro manantial. Coordenadas W= 104° 9' 34.002" N= 19° 18' 44.334" Z= 455m. Se abastecen de manantial.

Localidad Changavilán, solicita el C. J. Jesus Hermenegildo García rehabilitación de línea de de agua potable. Coordenadas W= 104° 10' 25.573" N= 19° 20' 36.472" Z= 524m. Se abastecen de manantial.

Localidad San Antonio, solicita el C. J. Jesus Hermenegildo García rehabilitación de Tanque y nueva fuente de captación. Coordenadas W= 104° 9' 46.897" N= 19° 21' 49.244" Z= 498m. Se abastecen de manantial.

S/D

Ruben Caceres





FACTURA 1230

MARIA DE JESUS BARAJAS SANCHEZ
RFC: BASJ470105FV2
Régimen PERSONA FISICA CON ACTIVIDAD EMPRESARIAL Y PROFESIONAL
GARCIA BARRAGAN 75
COL. CENTRO CP 48950
CUAUTITLAN DE GARCIA BARRAGAN
JALISCO JALISCO

Datos del Cliente

EXPEDIDO EN

COMISION ESTATAL DEL AGUA
RFC: CEA070225JK4
FRANCIA 1726
COL. MODERNA CP 44190
GUADALAJARA
GUADALAJARA JALISCO País: MEXICO

CUAUTITLAN DE GARCIA BARRAGAN, JALISCO a 09/02/2017

Table header: Cantidad U/Medida, Descripción, P. Unitario, Importe

1 HOSPEDAJE HABITACION SENCILLA DEL 08 DE FEBRERO DEL 2017 230.00 230.00

OBSERVACIONES

Cantidad con Letra

DOSCIENTOS SETENTA Y TRES PESOS 70/100 M.N.

Forma de Pago: Pago en una sola exhibición
Método de Pago: 01 - Efectivo

SubTotal \$ 230.00
Iva 16% \$ 36.80
Impuesto ISH \$ 6.90
Pago Total \$ 273.70

Folio Fiscal d2867b4c-010c-4267-84ee-c176251adff4

No de Serie del CSD del Emisor 00001000000303078937 Fecha y Hora de Emisión 2017-02-09T15:56:31
No de Serie del CSD del SAT 00001000000301634628 Fecha y Hora de Certificación 2017-02-09T15:56:31

Sello Digital del CFDI

iVMu8RUZVZxpaolLrdHachCr7JKj8hotNn8VjreGC7L5iYwRHSrCFEE64s3XsoUfaY/CBjImWJ7P0nY+9ffDu2nHy
QS835YfUgd335g4YNL9iPGuxnCS/gU15YSYuAwUY6SeKBQxJVGn7l2pR4TnUzMhdMfknha4IBEA/i24=

Sello Digital del SAT



aQ41gsw71KirhDWqGnx0+oN2155cTgZ1A8i3md5oWpn9xh3rz7Pt+6L+qUz9j+oRAEM6R7WF8gPkCCMBaq8bCwETX
Jx0OajYwRbl8l3DWz+7V0xwV46uyrz2zgbnto43NKHMWKL7Y7TKDJZKoTx9RWzgcIibZBBW8ThKxdovw3s=

Cadena original del complemento de certificación digital del SAT

||1.0|d2867b4c-010c-4267-84ee-c176251adff4|2017-02-09T15:56:31|iVMu8RUZVZxpaolLrdHachCr7
JKj8hotNn8VjreGC7L5iYwRHSrCFEE64s3XsoUfaY/CBjImWJ7P0nY+9ffDu2nHyQS835YfUgd335g4YNL9iPGux
nCS/gU15YSYuAwUY6SeKBQxJVGn7l2pR4TnUzMhdMfknha4IBEA/i24=|00001000000301634628||



INFORME DE ACTIVIDADES POR EL C.
RUBEN CEJA CASTILLO N° OFICIO: GSM / C-0191 / 2017
DEL DÍA: 08/02/2017 AL DÍA: 09/02/2017

SELLO(S) DE LA(S) LOCALIDAD(ES)	NOMBRE Y FIRMA DEL RESPONSABLE DEL SISTEMA
	



COMISIÓN ESTATAL DEL
**AGUA
JALISCO**

Dirección General
Asunto: Autorización de viáticos
OFICIO DG-598/2016

Guadalajara, Jalisco, 19 de julio de 2016

ING. ERNESTO MARROQUÍN ALVAREZ
DIRECTOR DE APOYO A MUNICIPIOS
PRESENTE

En relación a la autorización de viáticos señalada en los numerales 7 y 8 del Manual de Políticas y Procedimientos para Pasajes, Viáticos y Traslado de Personal de la Comisión Estatal del Agua de Jalisco, le informo que de conformidad con lo estipulado en el artículo 35 fracción V de la Ley del Agua para el Estado de Jalisco y sus Municipios, en este acto se delega la facultad de autorización de viáticos a los Gerentes adscritos a la Dirección a su cargo, exhortándolos a que cumplan cabalmente con lo dispuesto en el Manual referido y demás normatividad aplicable al respecto.

Atentamente,


ING. FELIPE TITO LUGO ARIAS
DIRECTOR GENERAL



"2016, Año de la Acción ante el Cambio Climático en Jalisco"

- C.c.p. M. en D. Miriam Astrid Beltrán Fernández, Contralor Interno.
- Lic. Héctor Manuel Salas Búrba, Director de Administración.
- C. José Enrique Pelayo Ruiz, Gerente de Gestión de Programas.
- Ing. Vicente Quintero Aráiza, Gerente de Obras.
- Ing. Ignacio Velázquez Salcido, Gerente de Formulación de Proyectos.
- Lic. Alejandro Alcázar Pellicer, Gerente de Desarrollo de Organismos Operadores.
- Arg. José Manuel Gómez Padilla, Gerente de Servicio a Municipios.

EMA/yhh

JALISCO
GOBIERNO DEL ESTADO

