

Fecha Pago Anticipo	31/01/2017
Fecha Lab. Compro	07/02/2017
Nº de Oficio	GSM / C-0164 / 2017 F
RESUMEN COM.	Terminada

FECHA Y HORA DE IMPRESIÓN: Feb 7 2017 2:03PM

GERENTE O DIRECTOR	JOSE MANUEL GOMEZ PADILLA	PUESTO	GERENTE DE SERVICIO A MUNICIPIOS
COMISIONADO	RUBEN CEJA CASTILLO	PUESTO	AUXILIAR ELECTROMECHANICO
ACOMPAÑAA		PUESTO	
ELABORADOR DOCUMENTO	GEMA ELIZABETH IRIQUEZ ROSAS - AUXILIAR ADMINISTRATIVO		
ESTATUS OFICIO Comprobado: Pendiente Autorización por el Usuario			

DESCGLOSE DE ACTIVIDADES Y MONTOS POR DIA					
FECHA	DEBAYUNO	COMIDA	CENA	HOSPEDAJE COMPROBADO	
02/02/2017	MUNICIPIO Poncitlán \$ 100.00 GD (*) 0.00	Poncitlán \$ 170.00	Poncitlán \$ 100.00	Sin Hospedaje. *(0.00) - **IVA \$(0.00)	
	ACTIVIDAD: EVALUACIÓN A FUENTES DE ABASTECIMIENTO DE AGUA POTABLE.				
03/02/2017	MUNICIPIO Poncitlán \$ 100.00 GD (*) 0.00	Poncitlán \$ 170.00	Sin Cena. \$ 0.00	Sin Hospedaje. *(0.00) - **IVA \$(0.00)	
	ACTIVIDAD: EVALUACIÓN A FUENTES DE ABASTECIMIENTO DE AGUA POTABLE.				

(*) Hospedaje Comprobado por el Empleado, (**). IVA: SOLO EN CASO DE PRESENTAR FACTURA, GD: Gastos Diversos.

RESUMEN DE LA COMISIÓN		CONCERTO	ANTICIPO	COMPROB.	IVA	SALDO	VEHICULO / PLACAS	JN 61029	*CON RECARGA	
FECHA SALIDA	02/02/2017	VIÁTICOS \$	540.00	640.00	0.00	\$ -100.00	TIPO/CILINDROS/REND	F-150 / 6 Cil. / 6.5 Km/l.		
HORA SALIDA	6:00 Hrs.	GASTOS DIVERSOS \$	0.00	0.00	0.00	\$ 0.00	MARCA / MODELO	Ford / 2007		
DIAS COMISIÓN	2	GASOLINAS	0.00	0.00	0.00	\$ 0.00	KM INICIAL / FINAL	138,229.00 Km. / 138,714.00 Km.		
FECHA DE REGRESO	03/02/2017	PEAJES	0.00	0.00	0.00	\$ 0.00	KM RECORRIDO	485.00 Km.		
HORA DE REGRESO	18:00 Hrs.	TRANSPORTES	0.00	0.00	0.00	\$ 0.00	COMBUSTIBLE EN COMISIÓN			
TIPO DE COMISIÓN	Especial	PROGRAMA	GASTO CORRIENTE/RECURSOS SEPAF 2017				Anticipo Excedente / IVA Compro	0 + 0 + 0 = 0		
HORÓMETRO COMPROBACIÓN	0.00 Hrs.						GASOLINA POR MANTEN.	0.00		
JUST. VALES EXCE							SALDO EN VALES RECORRIDO	0.00		
							VALES MANTENIM. ANTICIP. COMPROBADO	0.00 - 0.00		
							SALDO VALES MANIOBRAS	0.00		
							S VALES A REGRESAR	0.00 \$		

RECIBÍ LA CANTIDAD DE \$ **540.00** (QUINIENTOS CUARENTA PESOS 00/100 MN.)

COMO ANTICIPO PARA GASTOS, QUE COMPROBARÉ EN UN PLAZO NO MAYOR DE CINCO DÍAS HÁBILES AL TÉRMINO DE LA COMISIÓN.

EFFECTIVO A FAVOR
 EMPLEADO

CARGO CONTABLE \$ 640.00
 MENOS ANTICIPO \$ 540.00
 SALDO \$ 100.00

JUSTIFICACIÓN COMISIÓN ESPECIAL: ATENDIENDO LAS ORDENES DEL DIRECTOR GENERAL DE LA COMISIÓN ESTATAL DEL AGUA ING. FELIPE TITO LUGO ARIAS, SE EVALUARÁN A FUENTES DE ABASTECIMIENTO CON QUE CUENTA EL MUNICIPIO DE PONCITLAN

NOTAS: SE AUTORIZA AL COMISIONADO COTIZAR IMPORTE IGUALES A SUPERIOR JERÁRQUICO Y/O COTIZAR DENTRO DE UNA DISTANCIA MENOR AL RANGO ESTABLECIDO.

COMISIONADO *Ruben Ceja*
 RUBEN CEJA CASTILLO
 AUXILIAR ELECTROMECHANICO

AUTORIZA COMPROBACIÓN ESPECIAL
 ERNESTO MARROQUIN ALVAREZ
 DIRECTOR DE APOYO A MUNICIPIOS

AUTORIZA COMPROBACIÓN COMISIÓN
 DIRECTOR O GERENTE

(1). Nota. Solo se suman los Gastos Diversos Autorizados por el DIRECTOR, GERENTE O CAJA.



INFORME DE ACTIVIDADES POR EL O

RUBEN CEJA CASTILLO N° OFICIO: GSM / C-0164 / 2017

DEL DÍA: 02/02/2017 AL DÍA: 03/02/2017

RESULTADO DE LA COMISIÓN

02 de febrero de 2017.

En atención a las diferentes necesidades de localidades de Poncitlán Jalisco se obtuvieron las siguientes:

Localidad San Juan de Tecomatlán, solicita el C. Carlos Márquez Castellanos que llegue el agua a la colonia el Rincón, cuenta con pozo profundo Q = 10 l/s con línea de conducción de 6" a tanque y con reducción de 3" y 2" al pueblo.

Localidad Ojo de Agua, solicita el C. Carlos Márquez Castellanos instalación de drenaje sanitario de W= 103° 3' 24.755" N= 20° 19' 58.702" Z= 1 521m hasta W= 103° 3' 32.992" N= 20° 19' 55.962" Z= 1 503m, se abastecen de manantial W= 103° 3' 28.457" N= 20° 20' 7.992" Z= 1 545m. con línea de 2" llega a deposito 0.16 l/s W= 103° 3' 17.580" N= 20° 20' 2.273" Z= 1 529m.

Localidad Mezcala, solicita el C. Hesiquio Santiago Cruz para las personas de el barrio Zalaita conexión de drenaje coordenadas W= 103° 1' 49.118" N= 20° 20' 12.383" Z= 1 523m hasta W= 103° 1' 40.968" N= 20° 20' 5.560" Z= 1 514m, todo ello que valla dirigido a la PTAR W= 103° 1' 9.107" N= 20° 20' 2.940" Z= 1 513m.

Localidad La Cuesta de Mezcala, solicita el C. Carlos Márquez Castellanos conexión de drenaje ya que sale a flote el agua residual biológica de casas y calles W= 102° 59' 39.356" N= 20° 20' 11.294" Z= 1 517m, cuentan con un pozo profundo W= 103° 0' 0.882" N= 20° 20' 13.943" Z= 1 574m Q= 9.5l/s.

Localidad La Peña de San Pedro, solicita la C. Ana Belén Loza Loza conexión de drenaje ya que ninguna casa cuenta con ello, por lo tanto el agua residual desemboca directo a la laguna. Ubicación W= 102° 58' 32.946" N= 20° 19' 39.260" Z= 1 540m.

03 de febrero de 2017

Localidad San Pedro, solicita la C. Estela Mendoza Pascual conexión de drenaje en la ubicación W= 102° 57' 37.568" N= 20° 19' 17.346" Z= 1 509m, ya que parte del drenaje no se encuentra conectado a la PTAR W= 102° 56' 56.766" N= 20° 18' 56.617" Z= 1 510m.

Localidad Chapilcote, la C. Estela Mendoza Pascual solicita conexión de drenaje ya que carecen del servicio, cuentan con pozo profundo ubicación W= 102° 55' 0.653" N= 20° 18' 36.754" Z= 1 530m, Q= 6.9l/s, dicho pozo abastece a Chapilcote, Agua caliente, y la Zapotera.

Localidad La Zapotera, El C. Delegado Antonio Pascual Torres solicita perforación de pozo profundo, no se tiene ubicado el sitio de la posible perforación, coordenadas de la localidad W= 102° 53' 53.907" N= 20° 18' 23.209" Z= 1 534m, como segunda petición la conexión de drenaje.

Localidad Agua Caliente, la C. Timotea Díaz Santiago solicita conexión de drenaje ya que toda la comunidad carece del servicio, coordenadas de la localidad W= 102° 55' 37.288" N= 20° 18' 42.648" Z= 1 525m.

Localidad San Sebastián San Tuluapan, la C. Olga Lidia Sanchez Flores solicita conexión de drenaje ya que toda la comunidad carece del servicio, coordenadas de la localidad W= 102° 57' 58.297" N= 20° 22' 5.441" Z= 1 578m.





COMENTARIOS

S/D

Ruben Ceja



INFORME DE ACTIVIDADES POR EL C.
RUBEN CEJA CASTILLO N° OFICIO: GSM / C-0164 / 2017
DEL DÍA: 02/02/2017 AL DÍA: 03/02/2017

SELLO(S) DE LA(S) LOCALIDAD(ES)	NOMBRE Y FIRMA DEL RESPONSABLE DEL SISTEMA
  <p>DELEGACIÓN DE: MEZCALA DE LA ASUNCIÓN MUNICIPIO DE POZOTLÁN, J.</p>  <p>2012 - 2015</p>	<p><i>Rodolfo Siordia Castellanos</i> <i>Sonia Perez Santana</i></p> <p><i>Antonio Pascual Torres</i> </p>