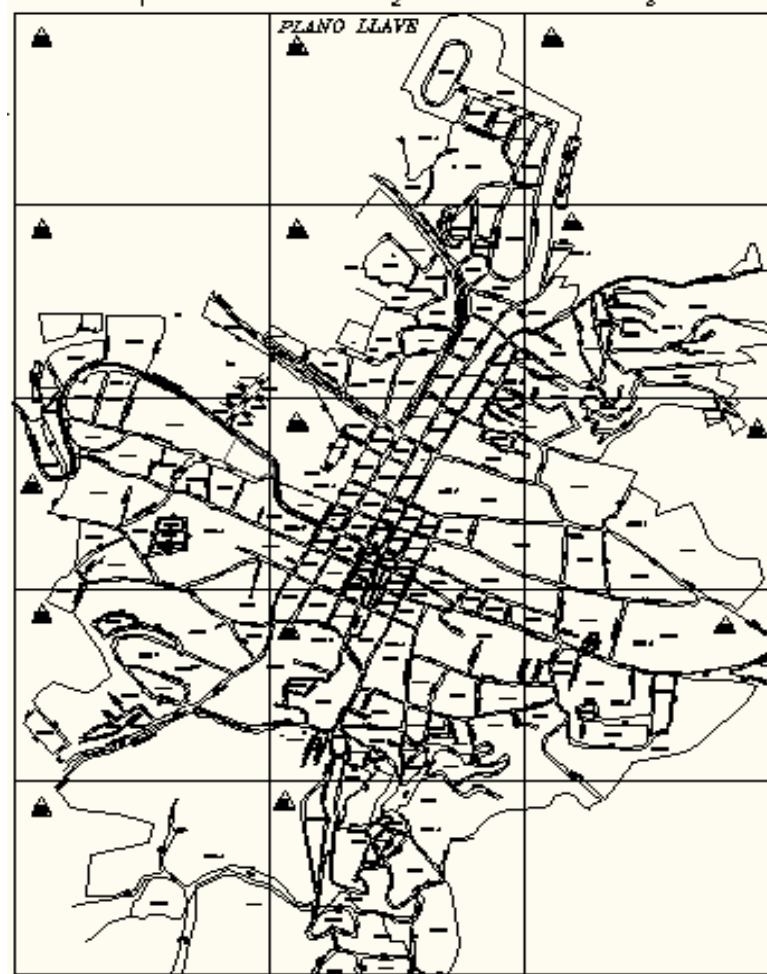


CATASTRO

ABRIL 2016

Situación actual del Catastro en Mazamitla

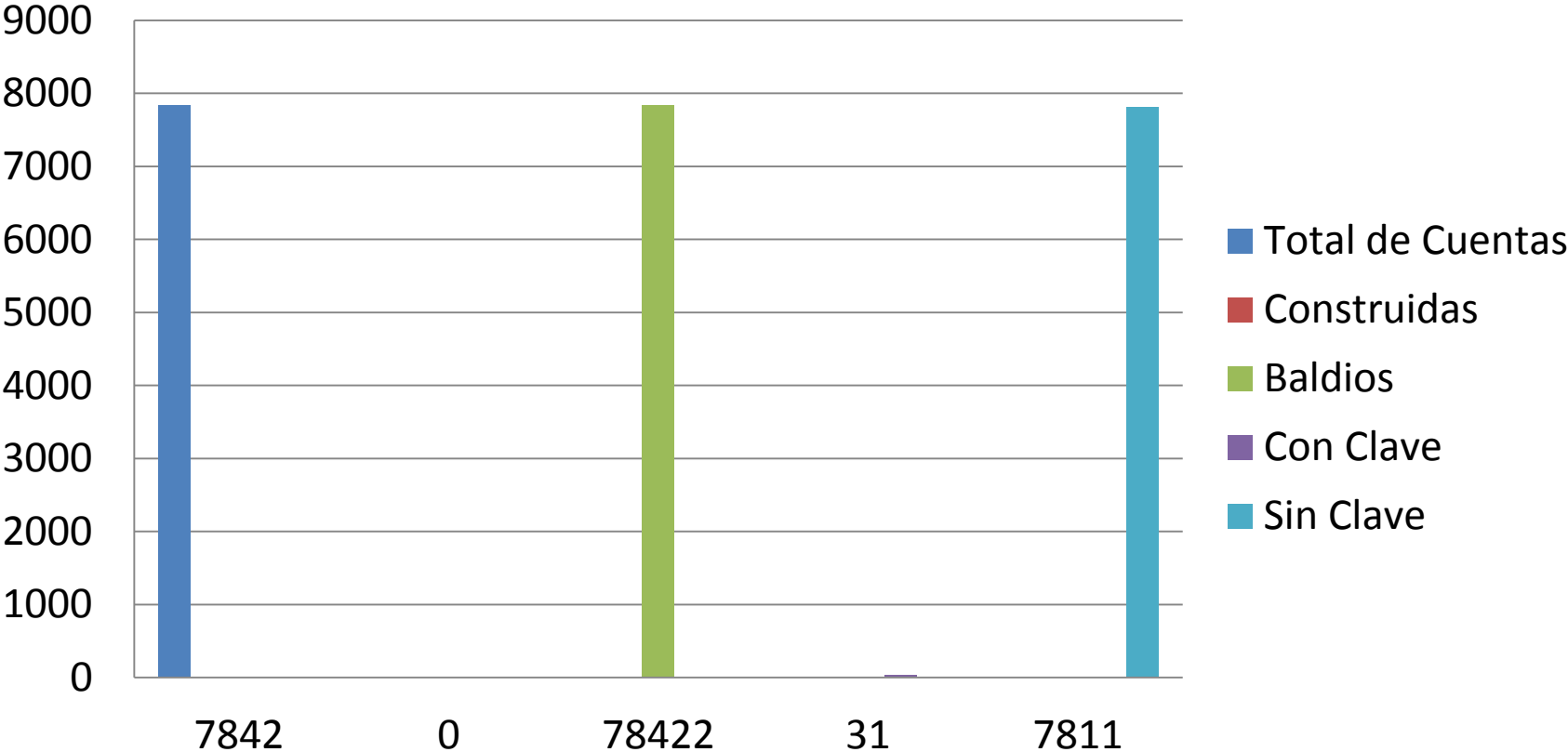


SUPERFICIE DEL MUNICIPIO: 177.17 Km²

CUENTAS REGISTRADAS EN CATASTRO: 17,942

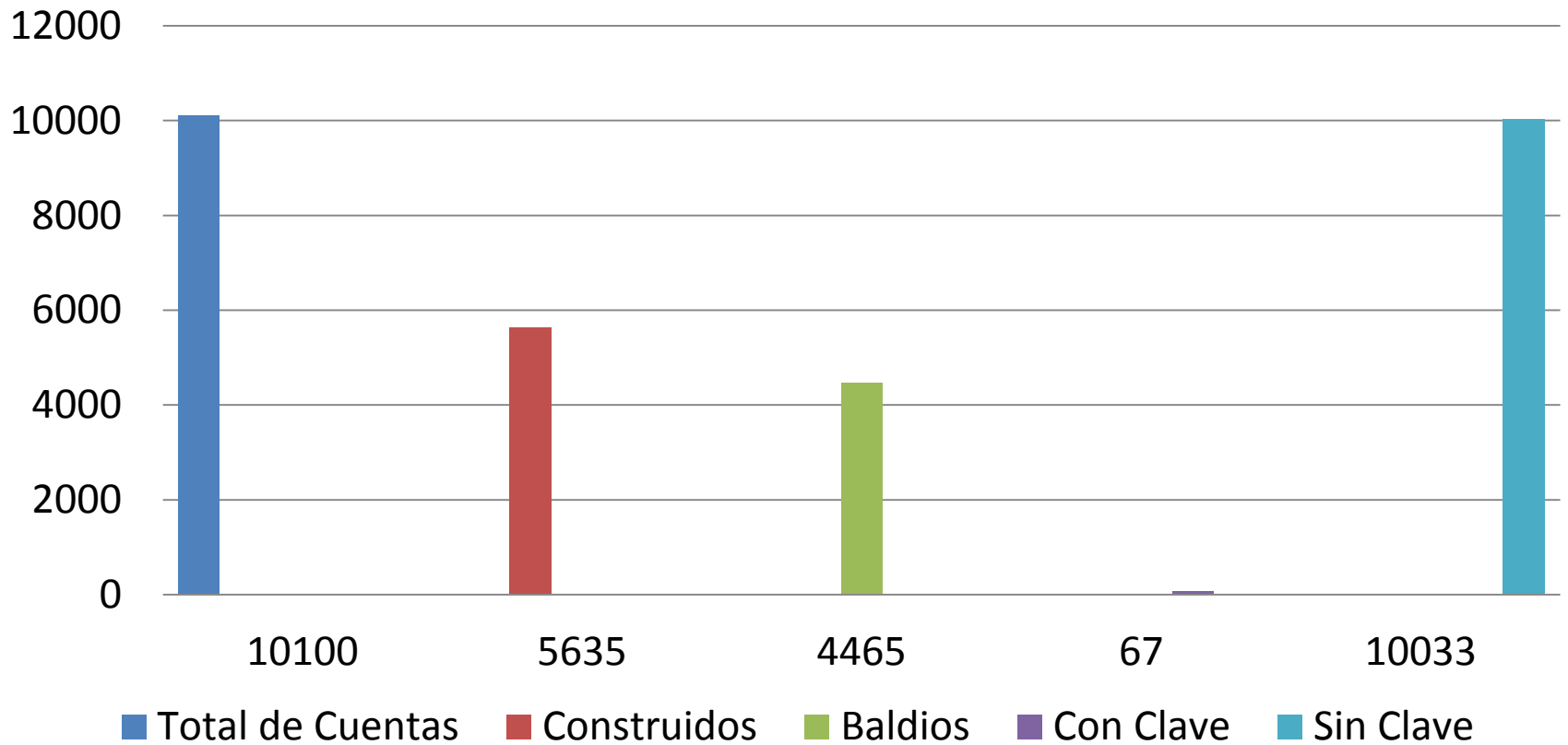
Situación actual del Catastro en Mazamitla

Generalidades: Sector Rustico



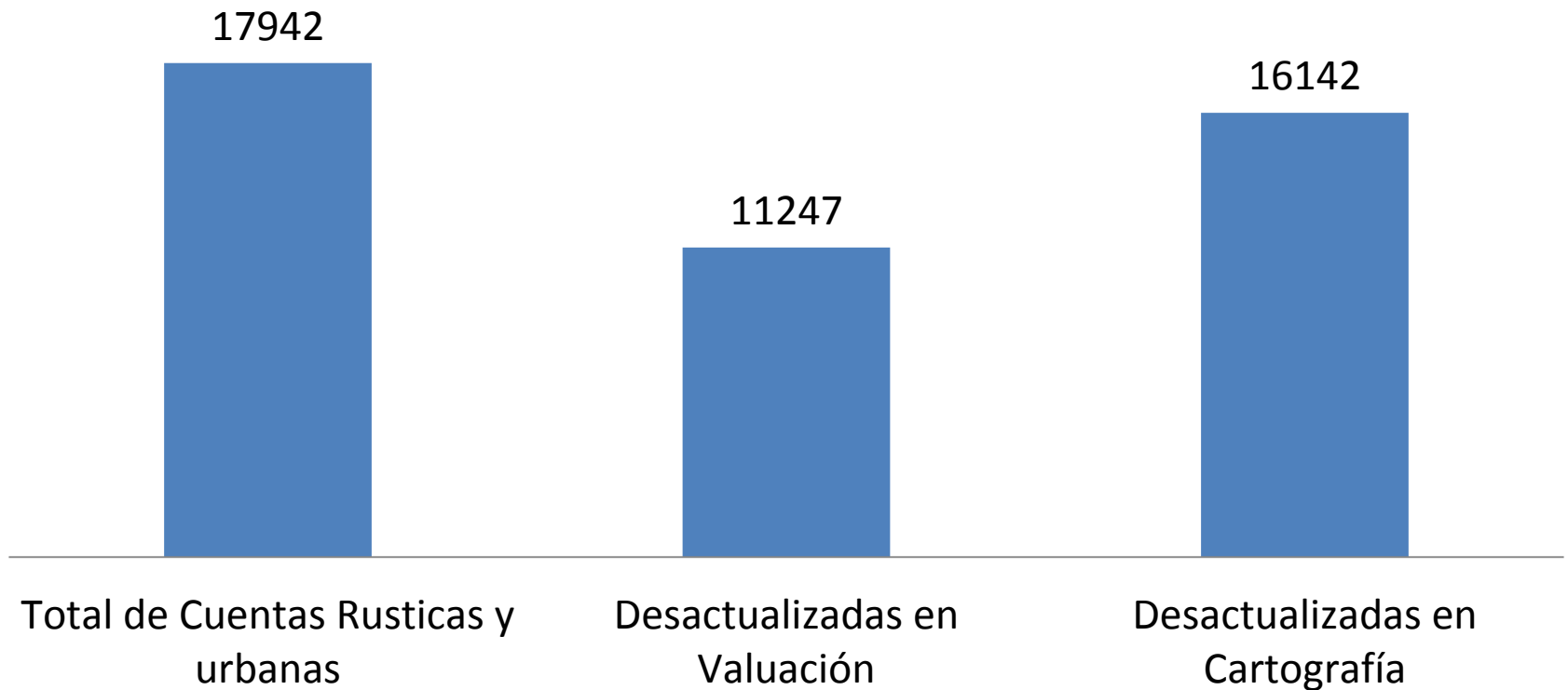
Situación actual del Catastro en Mazamitla

Generalidades: Sector Urbano



Situación actual del Catastro en Mazamitla

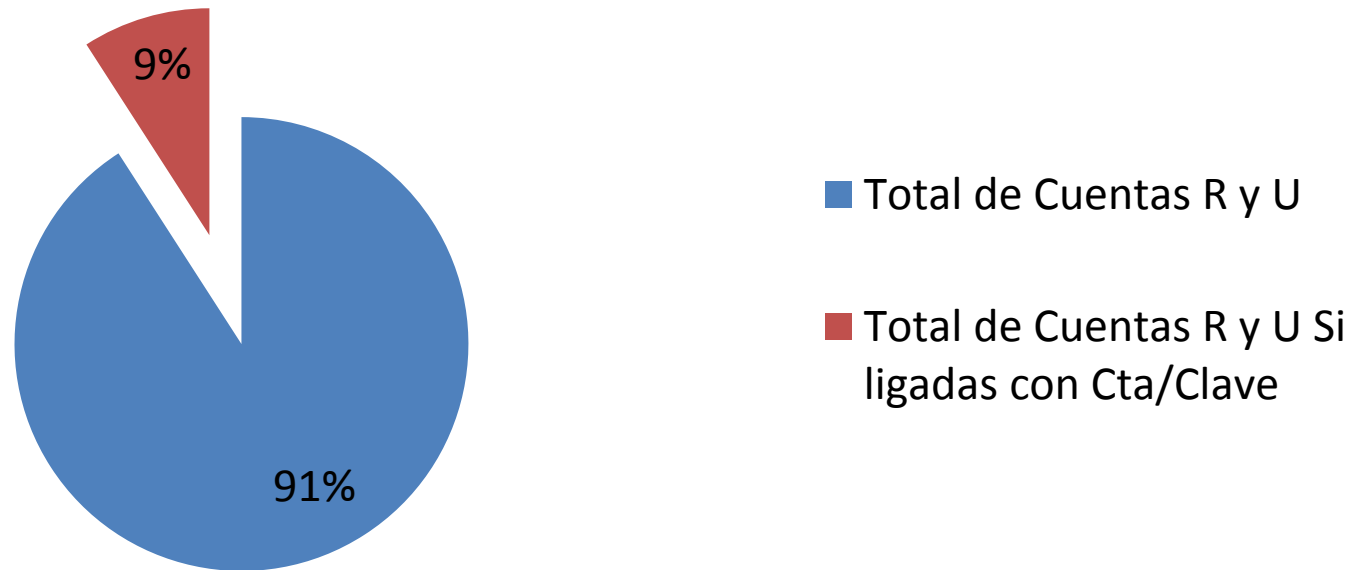
Nivel de **DESACTUALIZACION** de cuentas en Catastro del 2016:



Situación actual del Catastro en Mazamitla

NIVEL DE PREDIOS NO LIGADOS

Con clave-cuenta entre las áreas técnica y registral del catastro, 2016



Situación actual del Catastro en Mazamitla

GENERALIDADES:

- Fecha del Ultimo Vuelo fotogramétrico realizado: 2009



- Fecha de la ultima valuación masiva realizada en campo
SECTOR URBANO: 2003



Situación actual del Catastro en Mazamitla

Actividades realizadas por la Dirección de Catastro

- Expedición de Certificaciones
- Manifestaciones de Construcción
- Cobro y tramitación de Avisos de transmisión Patrimonial.
- Cobro de Predial
- Elaborar Dictámenes Técnicos de Valor
- Revisión y Autorización de Avalúos hechos por peritos
- Tramite de Fraccionamientos.
- Deslindes.
- Informes.
- Inconformidades
- Investigación de datos técnicos
- Copias de Planos.
- Asignación de Cuentas Catastrales.
- Asignación de Claves Catastrales.

16,000
Asuntos
trabajados
en
promedio
al año

1,300
Asuntos
trabajados
de Enero a
Marzo del
2016