

**Contrato de Prestación de Servicios
suscrito por el
Instituto de Información Territorial
del Estado de Jalisco y el
Lic. Luis Jorge García Delgadillo.**

CONTRATO DE PRESTACIÓN DE SERVICIOS PROFESIONALES POR OBRA Y TIEMPO DETERMINADOS QUE SUSCRIBEN EL ORGANISMO PÚBLICO DESCENTRALIZADO DEL PODER EJECUTIVO, DENOMINADO INSTITUTO DE INFORMACIÓN TERRITORIAL DEL ESTADO DE JALISCO, POR QUIEN COMPARECEN LOS CC. **MTRO. GUILLERMO LEVINE GUTIÉRREZ**, ENCARGADO DE LA DIRECCIÓN GENERAL, Y EL **LIC. RICARDO RAMÍREZ AGUILERA**, ENCARGADO DE LA SECRETARÍA EJECUTIVA JURÍDICA, EN LO SUCESIVO "iTerritorial", Y POR OTRA PARTE EL **LIC. LUIS JORGE GARCÍA DELGADILLO**, EN LO SUBSECUENTE "EL PROFESIONISTA", QUIENES MANIFIESTAN SU VOLUNTAD DE SUSCRIBIR EL PRESENTE INSTRUMENTO LEGAL, DE CONFORMIDAD A LO ESTABLECIDO EN LOS ARTÍCULOS 2254 AL 2262 DEL CÓDIGO CIVIL DEL ESTADO DE JALISCO, PARA LO CUAL SE SUJETAN A LAS SIGUIENTES,

DECLARACIONES:

El "iTerritorial" manifiesta:

I. Fue creado por Decreto No. 16795 del H. Congreso del Estado de Jalisco, publicado en el Periódico Oficial "El Estado de Jalisco" con fecha 20 veinte de noviembre de 1997 mil novecientos noventa y siete, y reformado con fecha 20 veinte de septiembre del año 2000 dos mil; señalando en su artículo 5º que el Instituto de Información Territorial del Estado de Jalisco, es un Organismo Público Descentralizado del Poder Ejecutivo, con personalidad jurídica y patrimonio propios, cuyo objetivo primordial consiste en recabar, integrar y sistematizar la información territorial del Estado. Asimismo, entre sus atribuciones se encuentra la de contratar los servicios de particulares relacionados con sus fines.

II. Quienes comparecen a firmar el presente contrato gozan de facultades suficientes para suscribirlo, en los términos que disponen los artículos 1º, 5º, 6º fracción II, 10, 18 fracciones I, VII y VIII, 19 Bis A) fracciones III, V y VI, de la Ley del Sistema de Información Territorial del Estado de Jalisco.

III. Su Director General, el Mtro. Guillermo Levine Gutiérrez, acredita su personalidad mediante Acuerdo del Ciudadano Gobernador Constitucional del Estado de Jalisco, Jorge Aristóteles Sandoval Díaz, de fecha 08 ocho de noviembre de 2013 dos mil trece, quien cuenta con facultades para la firma del presente instrumento, según lo establecido en el artículo 18 fracciones I, VII y XV de la Ley del Sistema de Información Territorial del Estado de Jalisco, y artículos 20 y 22 fracciones I y IV del Reglamento Interior del instituto de Información Territorial del Estado de Jalisco.

IV. El Secretario Ejecutivo Jurídico, el Lic. Ricardo Ramírez Aguilera, cuenta con facultades para la firma del presente instrumento, según lo establecido en los artículos 19, 19 bis A) fracciones III, V y VI de la Ley del Sistema de Información Territorial del Estado de Jalisco, y al artículo 31 fracciones II, XII, XIII y XIV del Reglamento Interior del instituto de Información Territorial del Estado de Jalisco.

V. El Consejo Directivo, autorizó en su sesión extraordinaria llevada a cabo el 27 de Febrero de 2014, el presupuesto de egresos 2014 para el "iTerritorial".

VI. Derivado del memorándum de fecha **31 de Marzo de 2014**, suscrito por el C.P.A. José Manuel Padilla Sánchez, Encargado de la Dirección de Administración, recibido el **31 de Marzo de 2014**, en la Secretaría Ejecutiva Jurídica, y validado previamente por el Encargado de la Dirección General de "iTerritorial", la Dirección de Administración, solicita la elaboración del contrato de prestación de servicios profesionales bajo la modalidad de asimilables a salarios, a **"EL PROFESIONISTA" con la finalidad de realizar las actividades del proyecto Mapa Digital listadas en la cláusula primera de este instrumento y en el anexo técnico adjunto.**

VII. En dicho comunicado el Encargado de la Dirección de Administración precisa que el monto de honorarios mensuales a percibir por **"EL PROFESIONISTA"** es de **\$8,037.45.00 (ocho mil treinta y siete pesos 45/100 M.N.) menos los impuestos correspondientes**, dicha cantidad será **pagada en exhibiciones quincenales, y contra 9 (nueve) entregas mensuales de reporte de avances de las actividades establecidas en el cronograma del anexo técnico y en la CLAUSULA PRIMERA del presente instrumento**, según refiere el Director Administrativo, por lo que el **costo total del proyecto contratado** asciende a la cantidad de **\$72,337.05 (setenta y dos mil trescientos treinta y siete pesos 05/100 M.N.)**, de igual forma en el memorando en cita se señala que el pago de los honorarios será con cargo a la partida **3331 –Servicios de consultoría administrativa, procesos, técnica y tecnologías de la Información del Programa Operativo Anual.**

VIII. Señala como su domicilio convencional, para todos los efectos que se deriven del presente contrato, en los términos de los artículos 72 y 76 del Código Civil del Estado de Jalisco, el ubicado en Avenida Pirules No. 71 setenta y uno, Colonia Ciudad Granja, en la ciudad de Zapopan, Jalisco.

Por su parte "EL PROFESIONISTA" expresa:

IX. Tener la capacidad y los conocimientos técnicos necesarios para la prestación del servicio contratado, de conformidad con lo establecido por el artículo 2254 del Código Civil del Estado, tal y como lo manifiesta en el currículum vitae que se adjunta al presente contrato,.

Ambas partes manifiestan:

Su voluntad de suscribir el presente contrato de prestación de servicios profesionales por obra y tiempo determinados, en la modalidad de asimilables a salarios, bajo las estipulaciones que libre y voluntariamente han pactado y que se contienen en las siguientes,

CLÁUSULAS:

PRIMERA. El presente instrumento tiene por objeto que "EL PROFESIONISTA" realice los trabajos del proyecto Mapa Digital bajo las siguientes vertientes:

- 1.-Dar continuidad a la actualización del proyecto de Información Estadística y Geográfica para el estado de Jalisco, generado bajo la plataforma Mapa Digital de Escritorio;
- 2.- Generar un proyecto de Información Estadística y Geográfica bajo la Plataforma Mapa Digital de Escritorio para cada Estado de la Republica y;
- 3.- Migrar el Proyecto de Información Estadística y Geográfica que se desarrolló para Jalisco a la plataforma Web de Mapa Digital;

y de conformidad al siguiente cronograma:

Vertientes	Actividades a realizar	Fecha de realización o entrega.
1. Actualización del proyecto de Información Estadística y Geográfica del Estado de Jalisco generado bajo la plataforma	1. Identificar y revisar periódicamente las actualizaciones de la información relacionadas con el proyecto que se vayan poniendo a disposición por el INEGI.	Permanente del 1 de Abril al 31 de Diciembre de 2014.
	2. Integrar la información actualizada en el proyecto de Información	

Mapa Digital de Escritorio.	Estadística y Geográfica.	Permanente del 1 de Abril al 31 de Diciembre de 2014.	
2. Generar un proyecto de Información Estadística y Geográfica bajo la Plataforma Mapa Digital de Escritorio para cada Estado de la Republica.	1. Identificar la información que tenga disponible el INEGI la cual servirá de base para la realización del proyecto. 2. Descargar la información necesaria tanto estadística como geográfica, que se encuentre disponible en la página del INEGI de internet. 3. Apoyar en la solicitud de información que no está disponible para descarga desde la página de INEGI a oficinas centrales de INEGI. 4. Dar formato a la información tabular (Bases de Datos) para logar sean compatibles con la información geográfica. 5. Organizar la información en el administrador de archivos con la finalidad de que el proyecto sea "transportable" entre equipos. 6. Generar un nuevo proyecto en el sistema mapa digital. 7. Integrar la información dentro del proyecto de Mapa Digital. 8. Integrar la información geográfica en la misma proyección cartográfica. 9. Relacionar las diferentes bases de datos a los diferentes niveles de desagregación geográfica que se manejaran dentro del proyecto. 10. Dar formato al proyecto, organizar grupos y capas de información. 11. Brindar propiedades de despliegue a las diferentes capas de información (Diseño, Colores, Fondo, etc.) 12. Entregar el proyecto.	Abril	Aguascalientes
			Baja California
			Baja California Sur
		Mayo	Campeche
			Coahuila
			Colima
		Junio	Chiapas
			Chihuahua
			Distrito Federal
		Julio	Durango
			Guanajuato
			Guerrero
		Agosto	Hidalgo
			México
			Michoacán
		Septiembre	Morelos
			Nayarit
			Nuevo León
			Oaxaca
		Octubre	Puebla
			Querétaro
			Quinta Roo
			San Luis Potosí
		Noviembre	Sinaloa
			Sonora
			Tabasco
			Tamaulipas
		Diciembre	Tlaxcala
			Veracruz
			Yucatán
			Zacatecas
3. Migrar el proyecto de Información	1. Apoyar en la configuración del servidor donde se alojara la plataforma web de Mapa digital	Del 1 al 31 de Mayo.	

Estadística y Geográfica que se desarrolló para Jalisco a la plataforma Web de Mapa Digital	2. Crear el proyecto en la aplicación web de Mapa Digital.	Del 1 de Junio al 31 de Julio.
	3. Migrar los archivos "shape" a "bases de datos Geográficas" y guardarlas en el servidor.	Del 1 de Agosto al 31 de Octubre.
	4. Relacionar las diferentes bases de datos a los diferentes niveles de desagregación geográfica que se manejan dentro del proyecto.	Del 16 de Septiembre al 31 de Octubre.
	5. Dar formato al proyecto, organizar grupos y capas de información.	Del 1 de Octubre al 30 de Noviembre.
	6. Brindar propiedades de despliegue a las diferentes capas de información (Diseño, Colores, Fondo, etc.)	Del 16 de Noviembre al 31 de Diciembre.

SEGUNDA. "iTerritorial" a través del **Encargado de la Dirección de Administración**, entregará a **"EL PROFESIONISTA"** la información base que este último requiera para el desarrollo del objeto de presente instrumento.

TERCERA. Por su parte **"EL PROFESIONISTA"** se obliga con **"iTerritorial"**, a entregar los informes de avances correspondientes, al **Encargado de la Dirección de Administración, C.P.A. José Manuel Padilla Sánchez**, en la forma y plazos establecidos en la cláusula Cuarta del presente contrato.

CUARTA. "iTerritorial" cubrirá a **"EL PROFESIONISTA"** por concepto de honorarios mensuales por el servicio prestado la cantidad total de **\$8,037.45.00 (ocho mil treinta y siete pesos 45/100 M.N.) menos los impuestos correspondientes**. Cantidad que será pagada en exhibiciones quincenales a **"EL PROFESIONISTA"**, y contra 9 (nueve) entregas mensuales de reportes de avances de las actividades establecidas en el cronograma contenido en la CLAUSULA PRIMERA del presente instrumento al **C.P.A. José Manuel Padilla Sánchez**, o al personal que este último designe del **"iTerritorial"**.

QUINTA. La vigencia del presente contrato iniciará el día de su firma es decir, el día **01 de Abril de 2014** y concluirá precisamente el día **31 de Diciembre de 2014**.

SEXTA. Son causas de responsabilidad, por parte del **"EL PROFESIONISTA"**, la negligencia, impericia o el dolo en el desempeño de sus tareas, y como consecuencia responderá ante **"iTerritorial"** por los daños y perjuicios ocasionados, tal y como disponen los artículos 2257 y 2261 de Código Civil del Estado de Jalisco. **"EL PROFESIONISTA"** estará obligado a dar oportunamente un informe y las

explicaciones respecto al trabajo que desarrolló, y que sean necesarias a "iTerritorial", en el momento que este lo requiera.

SÉPTIMA. La información que conozca u obtenga con motivo del objeto del presente contrato y durante la vigencia del mismo, será exclusiva de "iTerritorial", por lo tanto, y en los términos que dispone el artículo 2266 del Código Civil del Estado se considera como CONFIDENCIAL, en consecuencia "EL PROFESIONISTA", está obligado a guardar cualquier secreto profesional y por ningún motivo podrá divulgarla, solo podrá usarla para el cumplimiento del objeto contratado; en caso que "EL PROFESIONISTA" contravenga la confidencialidad pactada en el presente instrumento legal, ya sea mediante la difusión o negociación de la información con fines de lucro o con cualquier otro fin, pagará al "iTerritorial" los daños y perjuicios que con esto se ocasione.

OCTAVA. El "iTerritorial" podrá rescindir el presente contrato, previa notificación por escrito a "EL PROFESIONISTA", sin que para ello derive ningún tipo de responsabilidad para con el mismo por las siguientes cláusulas:

- I. El incumplimiento por parte de "EL PROFESIONISTA", en alguna de las cláusulas expresadas en este contrato;
- II. Que "EL PROFESIONISTA", no inicie sus actividades en la fecha estipulada; y
- III. Que "EL PROFESIONISTA" infrinja las disposiciones contempladas en este contrato y en la demás legislación aplicable.

El "iTerritorial", podrá dar por terminado anticipadamente el presente contrato debiendo comunicar mediante el aviso respectivo a "EL PROFESIONISTA", por lo menos con quince días de anticipación, cubriendo los honorarios correspondientes al trabajo realizado a la fecha en que opere la terminación anticipada.



NOVENA. En caso que "EL PROFESIONISTA", no pueda continuar con las obligaciones adquiridas en el presente contrato, deberá avisar oportunamente y por escrito a El "iTerritorial", con quince días de anticipación; en caso de no hacerlo responderá de los daños y perjuicios que se causen, de conformidad con lo establecido en el artículo 2257, del Código Civil del Estado de Jalisco.

DECIMA. Las partes convienen, que para la interpretación y cumplimiento del presente instrumento, así como para todo aquello que no esté expresamente estipulado en el mismo, se someten a la jurisdicción de los Tribunales civiles competentes de la Ciudad de Guadalajara, Jalisco,

renunciando a cualquier fuero que por razones de su domicilio presente o futuro, pudiera corresponderles.

Leído que fue el presente contrato y enteradas las partes de su contenido y alcance legal, declaran expresamente que en el mismo no existe error, dolo, lesión o vicio de consentimiento alguno y lo firman por duplicado, siendo un tanto para cada una de las partes, ante la presencia del testigo que al calce firma, en la ciudad de Zapopan, Jalisco, el día **01 de Abril del año 2014**.

"iTerritorial"


Encargado de la Dirección General	Encargado de la Secretaría Ejecutiva Jurídica
	
Mtro. Guillermo Levine Gutiérrez	Lic. Ricardo Ramírez Aguilera

"EL [REDACTED] A"

LIC. LUIS JORGE GARCÍA DELGADILLO

TESTIGO

Encargado de la Dirección de Administración



C.P.A. José Manuel Padilla Sánchez

La presente hoja de firmas corresponde a la No. 7 del contrato de Prestación de Servicios Profesionales por tiempo y obra determinados, que celebran por una parte el Organismo Público Descentralizado del Poder Ejecutivo denominado Instituto de Información Territorial del Estado de Jalisco y por otra parte el Lic. LUIS JORGE GARCÍA DELGADILLO, con fecha de 01 de Abril del 2014.