

ACTA CIRCUNSTANCIADA
ADJUDICACIÓN DIRECTA SERVICIOS PROFESIONALES

Guadalajara, Jalisco, a 04 de marzo de 2016

En el municipio de Zapopan, Jalisco, en las Oficinas del **Instituto de Información Estadística y Geográfica del Estado de Jalisco**, ubicado en Av. Pirules 71, Col. Ciudad Granja, Zapopan, Jalisco; siendo las 12:00 doce horas, se dio por iniciada la sesión de la cual se levanta la presente acta, para llevar a cabo la adjudicación del procedimiento de **"SERVICIOS PROFESIONALES"**, contando con la presencia del Mtro. David Rogelio Campos Cornejo, la Lic. Rosa Cristina Corona Gómez y el M. en C. Maximiano Bautista Andalón, Director General, Coordinadora de Recursos Financieros y Control presupuestal y encargada de la Dirección Administrativa, y Director de la Unidad de Geografía y Medio Ambiente, respectivamente, todos Servidores Públicos del **Instituto de Información Estadística y Geográfica del Estado de Jalisco**.

Antecedentes:

Con fecha 02 de marzo de 2016, se recibió en la Unidad de Administración documento firmado por el M. en C. Maximiano Bautista Andalón, Director de la Unidad de Geografía y Medio Ambiente del IIEG, en la cual se requería **"Servicios profesionales para: Coordinación del curso del modelo de inundaciones en Zapotlán el Grande. Realizar en el Sistema de Información Geográfica los ajustes necesarios del Programa Municipal de Desarrollo Urbano."**

Dicha solicitud se presentó a la Unidad de Administración junto con un documento signado por el Director de la Unidad de Geografía y Medio Ambiente del IIEG en el que se plasma la siguiente justificación técnica:

"El Ing. Gabriel Hinojosa Aguirre, tiene las facultades y capacidades técnicas y administrativas, para llevar a cabo las actividades que en la Unidad de Estadística Geográfica Ambiental requiere.

Lo anteriormente mencionado está basado en la formación en su experiencia profesional, en especial sus trabajos sobre integración de soluciones tecnológicas y el desarrollo de software a la medida para diferentes clientes y soluciones.

Concluyo mencionando que la experiencia instructor y coordinador académico con que cuenta, nos garantiza que puede apoyarnos de manera eficiente realizando la actividad requerida en materia de capacitación."

Dada la justificación presentada y la importancia del servicio requerido, la solicitud fue autorizada para su adquisición por el Mtro. David Rogelio Campos Cornejo, Director General del IIEG.

ACUERDOS:

El Director General autoriza la adjudicación directa de la adquisición del servicio en la presente acta, en virtud de que el **Ing. Gabriel Hinojosa Aguirre** tiene las facultades y capacidades técnicas y administrativas para llevar a cabo las actividades que se requieren en el proyecto "Sistema de Información Geográfica del municipio de Zapotlán el Grande (SIG)". Conforme al Certificado anexo a la presente, lo anterior de conformidad a lo establecido en Artículo 14 inciso I) de la Ley de Adquisiciones, la cual dice "Cuando resulte imposible la celebración de concursos debido a que no existan suficientes proveedores o se requiera de un bien con características o patente propia, previa justificación por parte de quien lo solicite", y al Artículo 8° Fracción V), del Acuerdo del Consejo Directivo mediante el cual se Emiten las Políticas y Lineamientos para las Adquisiciones y Enajenaciones del Instituto de Información Estadística y Geográfica del Estado de Jalisco, el cual

dice, "Por adjudicación directa: Se deberá de apegar a lo establecido en el Artículo 13° de la Ley. Las adjudicaciones directas que se encuentran dentro de los montos de invitación a tres proveedores o fondo revolvente, la aprobación será a través del titular del organismo".

Por la cantidad de **\$55,000.00 (CINCUENTA Y CINCO MIL PESOS 00/100 M.N.)** I.V.A incluido, que será pagado del proyecto "Sistema de Información Geográfica del municipio de Zapotlán el Grande (SIG)"


Se solicita a la Lic. Rosa Cristina Corona Gómez:

13. Notificar a la persona la adjudicación del procedimiento, mediante orden de servicio a favor el **Ing. Gabriel Hinojosa Aguirre.**
14. Subir al Portal de Transparencia los documentos del proceso.

Se solicita al M. en C. Maximiano Bautista Andalón:


7. Validar la correcta recepción de los servicios adjudicados mediante la presente acta.

Se da por terminada la presente reunión, siendo las 13:00 horas.



Lic. Rosa Cristina Corona Gómez


Coordinadora de Recursos Financieros y Control presupuestal y encargada de la Dirección Administrativa



M. en C. Maximiano Bautista Andalón

Director de la Unidad de Geografía y Medio Ambiente

Autorización



Mtro. David Rogelio Campos Cornejo
Director General