




“CONVENIO DE COLABORACIÓN Y ASIGNACIÓN DE RECURSOS PARA LLEVAR ACABO EL MANEJO DE LIRIO ACUÁTICO, REHABILITACIÓN DE MANANTIALES, ESTABLECIMIENTO Y REHABILITACIÓN DE CAMPAMENTOS, FORTALECIMIENTO DE CAPACIDADES LOCALES, EN LOS SITIOS RAMSAR COSTEROS”



**MEDIO
AMBIENTE**



Informe Parcial Técnico-Financiero

Noviembre, 2018

9



Antecedentes

Los sitios Ramsar costeros, son humedales de importancia internacional, ubicados en el municipio de Tomatlán, fueron designados oficialmente el 2 de febrero del 2008 por la Convención de Ramsar, por presentar criterios como "ecosistemas representativos, de alta fragilidad y en constante amenaza", por mantener amplia diversidad biológica y sustentar especies vulnerables de aves, peces y otros organismos vivos, o alguna de sus etapas biológicas; por otra parte los humedales costeros forman parte importante de la ruta del pacífico de las aves migratorias. México se integra oficialmente a la Convención de Ramsar, mediante el Decreto publicado en el DOF el 29 de agosto de 1986, como parte contratante, asumiendo así compromisos y responsabilidades a nivel internacional reconociendo la interdependencia del hombre con su medio ambiente y considerando las funciones ecológicas fundamentales de los humedales en su calidad de reguladores de los regímenes hidrológicos además del gran valor económico, cultural, científico y recreativo, cuya pérdida sería irreparable.

Los humedales del municipio de Tomatlán, Jalisco, a decir el Estero Majahuas Estero El Chorro, Laguna de Chalacatepec, Sistema Estuarino Lagunar Agua Dulce-El Ermitaño y Laguna Xola-Paraman, son importantes ecosistemas representativos de los humedales costeros, que no se eximen de problemas ambientales, sociales y económicos ocasionados en muchas ocasiones, por métodos y prácticas inadecuadas que causan impactos negativos en los elementos y recursos de estos ecosistemas.

Como alternativa de atención, el Gobierno del Estado de Jalisco, en el año 2017 la Secretaría de Medio Ambiente y Desarrollo Territorial implementó el "Programa de Áreas Naturales Protegidas de Carácter Estatal, Sitios Ramsar y Otras Modalidades de Conservación", a través de la Junta Intermunicipal de Medio Ambiente de la Costa Sur como Organismo Técnico Operador mediante el Convenio de Colaboración SEMADET/DJ/DGCB/69/2017, teniendo como población objetivo, pequeños propietarios, dueños o poseedores, ejidos, comunidades indígenas y cooperativas legalmente constituidas, así como a investigadores académicos y organizaciones de la sociedad civil, interesadas en desarrollar actividades de conservación, restauración y preservación de los recursos naturales; los resultados principales han sido los siguientes:

Conformación de comités locales para el manejo integral de los sitios Ramsar: Estero Majahuas, Estero El Chorro, Laguna de Chalacatepec, Sistema Estuarino Lagunar Agua Dulce El Ermitaño, Laguna Xola-Paramán.



Actualización de Programas de Conservación y Manejo de los sitios Ramsar, Sistema Estuarino Lagunar Agua Dulce El Ermitaño, Laguna Xola - Paramán, Estero Majahuas, Estero El Chorro, Laguna de Chalacatepec.

Por otra parte, en el mismo año 2017, para contribuir a la rehabilitación de manantiales se implementó un programa de extracción y manejo de malezas acuáticas en dos humedales: Laguna de San Juan y Estero Majahuas, con resultados exitosos.

Con la finalidad de dar seguimiento a los resultados exitosos, para este 2018 el Gobierno del Estado de Jalisco, ha destinado recursos financieros para promover la conservación de los humedales y la biodiversidad, mediante la rehabilitación de manantiales, mejoramiento de infraestructura y fortalecimiento de capacidades locales.

Por lo que se ha firmado un programa de trabajo que es continuación de las actividades realizadas el año anterior. Tiene la finalidad de reforzar los proyectos que se han implementado en los sitios Ramsar a favor de su conservación.

Objetivo

Promover la rehabilitación de manantiales, mediante el manejo del lirio acuático, el establecimiento y mejoramiento de infraestructura (campamentos) y el fortalecimiento de capacidades locales, en los sitios RAMSAR costeros del municipio de Tomatlán.

Metas

Concepto	Actividades
Estero Agua Dulce El Ermitaño	Limpieza del canal de interconexión en el estero Agua Dulce El Ermitaño (retiro de maleza acuática y basura)
Estero El Chorro	Establecimiento de un campamento de pescadores en Estero El Chorro (Construcción de terraza de 6x8 metros)
Estero Majahuas	Rehabilitación y mantenimiento de dos palapas
Laguna Xola Paraman	Rehabilitación del camino de acceso a la zona de uso público.
Laguna Chalacatepec	1. Limpieza del canal de entrada Río San Nicolás (limpieza y retiro de maleza acuática)



1. Capacitación y fortalecimiento para 30 personas en temas de normatividad y cultura ambiental.
2. Fortalecimiento de 5 Comité Locales para la operación y el funcionamiento.

Impactos Ecológicos esperados.

Algunos de los impactos positivos que se generaran con el proyecto son los siguientes:

- Apertura de espacios para la debida oxigenación natural de los cuerpos de agua y canales.
- Mejoramiento de la calidad del agua.
- Reducción de la pérdida hídrica por evapotranspiración.
- Recuperación y mejoramiento de valores estéticos y culturales.

Impactos Socioeconómicos esperados.

- Integración y participación de grupos locales, en el manejo de los humedales.
- Impactos positivos en las actividades de producción pesquera y de ecoturismo.
- Reducción de hábitat para la proliferación de mosquitos vectores de enfermedades de importancia.

Cronograma de Actividades (Por mes y semanas, poner a la OSC)

Calendario General del Proyecto

Mes de Ejecución del Proyecto		1	2	3	4	5	6	7	8
Concepto	Responsable								
Depósito y Recepción de recursos	SEMADET-JICOSUR	X							
Elaboración de proyectos técnicos	JICOSUR		X	X					
Proceso de Adquisición y contratación de servicios y materiales. (Elaboración,	JICOSUR		X	X	X				



publicación y fallo de licitación)								
Firma de acuerdos de colaboración entre la JICOSUR y los Comité Locales	JICOSUR-COMITÉS LOCALES		X					
Ejecución de obras y/o proyectos	JICOSUR-COMITÉS LOCALES			X	X	X	X	X
Supervisión	JICOSUR-SEMADET		X	X	X	X	X	X
Entrega de resultados	JICOSUR							X
Acta de finiquito de proyectos	JICOSUR							X
Visto bueno de proyectos finiquitados	SEMADET							X

Informe de actividades realizadas en el comité sitio Ramsar Estero Agua Dulce -El Ermitaño.

El proyecto consiste en la Limpieza del canal de interconexión en el estero Agua Dulce-El Ermitaño, retiro de maleza acuática y basura de manera manual ya que con el paso de los años el flujo de agua se ha venido disminuyendo esto principalmente por la proliferación de malezas como el Lirio acuático, lo que ha ocasionado la disminución de especies pesqueras comerciales, así como de la biodiversidad presente en los sitios.

Se han realizado diferentes reuniones para definir detalles en la implementación del proyecto, el día 07 de noviembre se le solicito al presidente del Comité Local al Sr. Carlos Ramírez Romero, convocar a los miembros del comité para que de manera conjunta propusieran algunos bosquejos de un logotipo el cual represente a su comité, así también que material se va ocupar para trabajar en el proyecto y cuantos litros de gasolina se requieren, derivado de dicha sesión se acordó que era necesario la contratación de 10 personas 5 de la Localidad de Cruz de Loreto y 5 de Portezuelo por lo que se les solicito que cada una de las personas contratadas contaran con cuenta bancaria para el pago correspondiente al concepto de jornales, se contara con el apoyo de pangas (lanchas) por parte del Ejido para la extracción y dos vehículos para el traslado de los trabajadores al sitio, se apoyara con Gasolina 40 litros semanales 20 litros por vehículo, así como herramientas como 10 machetes, 4 bioldos, 10 kgs de bolsas negras yumbo, también se requiere de 1 par de botas del n° 9 para uno de los trabajadores que se contrataron.



- La Meta Principal con este proyecto es la limpieza y extracción de malezas acuáticas y basura de un estimado de 1.210 kilómetros de largo por 15 metros de ancho del canal de interconexión entre el Sistema Lagunar Agua Dulce-El Ermitaño.

Para el día 12 de noviembre del 2018 ya se tenían las claves interbancarias de Luis Alberto López Ruiz y de Domingo Segura únicas dos personas que no contaban con cuenta bancaria, así de esta manera para tal fecha ya se tenía integrado los expedientes de los 10 trabajadores del proyecto limpieza de canal de interconexión Agua Dulce-Ermitaño


Lista de personal para la limpieza de canal de interconexión estero el ermitaño y laguna agua dulce, municipio de Tomatlán, Jalisco.

	NOMBRE	CURP	CLAVE INTERBANCARIA
1	MIGUEL GONZALEZ SOTO	GOSM530906HMNNTG00	012180015122992193
2	SERGIO DANIEL RAMIREZ TENORIO	RATS871006HJCMNR05	012400015124408941
3	SERGIO ISMAEL MENDOZA PRODO	MEPS980522HJCNRR00	012400015112997121
4	JOSE SANTOS GUTIERREZ HERNANDEZ	GUHS750629HGRTRN01	012180015122944895
5	MAURO BARRETO ISAOLAS	BAIM680115HJCRSR09	012180015123117155
6	LUIS ALBERTO LOPEZ RUZ	LORL841010HJCPZS06	012375028757985827
7	DOMINGO SEGURA	SEXD550412HJCGXM01	012180012434048547
8	ARTURO GARCIA ROMERO	GARA550215HJCRMRO9	012180015126831920
9	ROBERTO GUTIERREZ CRUZ	GUCR511026HJCTRB08	012180015126816796
10	CARLOS RAMIREZ ROMERO	RARC481021HJCMMR04	012400015675182774

El día 14 de noviembre del 2018 se trabajó en Google Earth para delimitar la ubicación con coordenadas del área que se va a limpiar en el canal de interconexión del estero agua dulce ermitaño (se anexa ubicación en donde se tomaron las



Coordenadas en UTM del inicio y final del proyecto, así también se tomaron fotos del área del proyecto para lo cual se anexan.



**Localización del área del proyecto de la limpieza del canal de interconexión
Agua dulce- El Ermitaño**


Anexo fotográfico del proyecto




Canal de interconexión estero Agua Dulce- El Ermitaño



A handwritten signature or mark, possibly a stylized letter 'S' or a similar character, located in the bottom right corner of the page.



Canal de interconexión Agua Dulce-Ermitaño punto de inicio del proyecto de limpieza, coordenada UTM 0448064-2211562.



Proyecto limpieza de canal de interconexión Ermitaño-Agua Dulce

9



Informe de actividades realizadas Sitio Ramsar Laguna Xola- Paraman.

El proyecto consiste en la rehabilitación del camino de acceso a la zona de uso público de la Laguna Xola-Paraman, se usara balastre para el revestimiento del camino, así como la rehabilitación de las cunetas, por lo que se solicitó el apoyo al Municipio con maquinaria como Retro excavadora, moto conformadora y volteos.

- Acondicionamiento de 870 metros de camino de acceso a la Laguna Xola-Paraman.

El día 07 de noviembre se le solicito al presidente del sitio ramsar al Sr. Fernando Rodríguez que se reuniera con los miembros del comité para que acordaran que logotipo quieren para su comité, así también que maquinaria se va ocupar para trabajar en el proyecto y que se consiguió en el municipio, se le menciona que se requiere de esta información a más tardar el viernes 09 de noviembre del 2018 para enviarla a la JICOSUR.

El día 12 de noviembre se tuvo una plática con el presidente del comité del sitio ramsar el cual informa que realizo la solicitud de manera verbal al Presidente municipal de Tomatlán M.V.Z. Jorge Luis Tello García para el apoyo de maquinaria como Retro excavadora, moto conformadora y volteos, así mismo menciono que por parte del programa se apoyara con el diésel necesario para estos trabajos, por lo que el presidente Municipal indica que por su parte existe la disponibilidad de apoyar con maquinaria y volteos para el trabajo que se va a realizar en el camino de acceso a este sitio ramsar.

Por lo que uno de los pendientes por los cuales a un no se avanza en este proyecto es que se espera que se autorice la maquinaria por parte de la presidencia municipal para iniciar con el proyecto.

En reuniones anteriores se solicitó algunos bosquejos para el logo a utilizar en representación del sitio Ramsar, por lo que a la fecha ya se cuenta con dicho logo el cual se muestra a continuación.





Informe de actividades realizadas en el Sitio Ramsar Estero Chalacatepec.

Limpieza y retiro de maleza acuática del canal de entrada del Río San Nicolás (limpieza, mecánica) para lo cual con el recurso apoyado por el proyecto se pagara el gasto de combustible necesario para realizar estos trabajos, se cuenta con el apoyo de la Secretaria de Desarrollo Rural (SEDER) quienes apoyan con una máquina Excavadora 320 para una mayor extracción, misma que se encuentra ya trabajando en el Municipio de Tomatlan por lo que es necesario el traslado al sitio de trabajo, por el ejido José María Morelos apoyan con un espacio para colocar parte del material extraído, la sociedad cooperativa de pescadores Paraman aportan el hospedaje y alimentación para el operador de la máquina.


- Limpieza de 520 metros de largo que va de la entrada del Río San Nicolás a la Laguna de Chalacatepec

Por lo que dentro de las actividades realizadas el día 14 de noviembre del 2018 se realizó una visita al área del proyecto de limpieza del canal del río San Nicolas al estero Chalacatepec acompañado por el presidente del sitio ramsar el C. Juan Ramón Larios donde se obtuvieron las coordenadas de inicio y del final del proyecto para conocer con mayor exactitud la distancia de limpieza del canal, las cuales son las siguientes:

Inicio: 0477955-2172157

Final vado: 0477555-2172511


Distancia: 520 metros de largo



Se habló vía telefónica el día viernes 16 de noviembre del 2018, con el presidente del sitio Ramsar Chalacatepec y el presidente de la cooperativa de pescadores para asistir a la cabecera municipal de Tomatlán y buscar al Presidente Municipal M.V.Z. Jorge Luis Tello García para acordar sobre el traslado de la maquinaria para la limpieza del canal ya que es necesario el uso de un camión para mover la máquina al estero Chalacatepec pero no se logró hablar con él, se le busco vía telefónica pero no se le pudo localizar ese día, fue hasta el domingo por la tarde que se pudo tener comunicación con él y menciona que el municipio cuenta con una cama baja para el traslado de la maquina por lo que le comento al presidente de la cooperativa de pescadores que hablara con el Ing. Marduck director de la JICOSUR para afinar detalles para el traslado ya que a través del apoyo recibido para el proyecto se destinara recurso para el diésel del tráiler y traslado de la máquina.

En reunión posterior y como parte del programa a implementar en el sitio se solicitó que pensaran en el bosquejo de logotipo que identifique al comité de sitio Ramsar de Chalacatepec por lo que se diseñó un modelo de logotipo a utilizar mismo que a continuación se presenta:






Anexo fotográfico



Proyecto Limpieza del canal de entrada del Río San Nicolás. (Limpieza y retiro de maleza acuática, mecánica y manual)



Así se observa el canal que conecta con el río San Nicolás



9



Área final del proyecto coordenadas UTM 0477555-2172511 canal que conecta río San Nicolás-Chalacatepec

Informe de actividades realizadas en el Sitio Ramsar Estero Majahuas.

El Proyecto consiste en la rehabilitación del campamento tortuguero del Estero Majahuas (mantenimiento y rehabilitación de una palapa con materiales de la región), en el cual se trabajara en la rehabilitación total donde es necesario poner morillos nuevos y el techado general ya que la estructura que se tiene está en muy malas condiciones así como la palapa del techo.

El día 07 de noviembre se le solicito al secretario del sitio RAMSAR al sr. Jorge Madrigal que se reuniera con los miembros del comité para que acordaran que logotipo quieren para su comité, se le menciono que se requiere de esta información lo más pronto posible para anexarla al expediente, aun no se recibe la propuesta.

Se tuvo la visita de personal de JICOSUR y un ingeniero, así como un palapero para hacer una cotización sobre la palapas que se van a rehabilitar.

Se está en espera de los resultados de la Licitación pública local LPL-JICOSUR-006 2018 para conocer a la empresa constructora o persona contratista que valla a trabajar en la ejecución del proyecto para empezar con la entrega de avances de resultados.



Informe de actividades realizadas en el Sitio Ramsar El Chorro

El proyecto consiste en el establecimiento de un campamento de pescadores en Estero El Chorro. Se busca que los integrantes de la Cooperativa El Chorro cuenten con una estructura solidad para el resguardo de su equipo de pesca, así como para el descanso de los mismos.

El día 08 de noviembre se les solicito a los integrantes del comité, tener una reunión donde se les solicitó que pensarán en el bosquejo de logotipo que identifique al comité de sitio Ramsar de El Chorro, así mismo se les indico que esta se debería de presentar lo más pronto posible para anexar al expediente, pero hasta la fecha no se recibe la propuesta.

Se realizó la visita de personal de JICOSUR y un Ingeniero, para hacer un recorrido de campo para conocer más a detalle los materiales y herramientas necesarias para la ejecución de la obra, por lo que se espera la propuesta de los resultados de dicha visita.

INFORME FINANCIERO


La cuenta 14364541 clásica 11 recibió el día 20 de Septiembre 2018 la cantidad de \$1'000,000.00 (un millón de pesos 00/100) derivado del Convenio de Colaboración SEMADET/DJ/DGCB/075/2018 para la ejecución del programa "manejo de lirio acuático, rehabilitación de manantiales, establecimiento y rehabilitación de campamentos, fortalecimiento de capacidades locales, en los sitios RAMSAR costeros" recurso el cual es ejercido conforme lo marca la Ley de Compras Gubernamentales Enajenaciones y Contratación de Servicios del Estado de Jalisco y sus Municipios. Así como el Reglamento Interno de Compras.

A continuación imagen donde se observa la fecha del depósito:



ESTADO DE CUENTA
 NUMERO DE CUENTA: 014384541
 R.F.C. JIB130618TT6

00010000040414437Z LEON GUANAJUATO 2018-09-20 14:53:10
 000100000407333103 0182358-81E9-4FE9-9FA2-73DF28A5ACD 2018-10-02 15:06:00
FILE TRANSFERENCIA ELECTRONICA
 Vm7ok3mAZ5eetppcaFmW0056b1NMU2KEZ54eZ075dL2m6kS78DyC8AB8YIMF8Sc0mpg2FTD-m103V0mFZL3877qJmFRMUD8FV4m
 -wOpN0E8Mh0CTEllaGgNq2LIAMBaPggSmwUPB0tHTBZ300NRW3eCK6DcALeK08HefR0mD0mJ08N04MLM0C3M0C0mAHgWV
 C0dN001h0CK0A0h0V0DZ0hE338k0VLU0L0N0p0Z0k0p0V0C0mH0M0M0S0D0h0Y0m0Y0M0D0m00m0C0B0p0h03E0H0g
 m0m00M0P0p0CTV0E0d0H0R0W00L0M0A0J0K0L0M0F0V030L0F0Z0m0L0U0P0D0S0M0K0Z0R0C0N0R00030C0E0p0C0M0B004M0
 0E0N0C0Z0Z0T0Y0C0M0P0D0m0k037P2L0H0C0R0A0Z090D0C0mp0C0G00B004M0F0D0G0A0R00207q0Y0G0M0P0h0p0a0S0M0A0F0b0Z0T0m0C0Y0P0Z
 H0C0M0h0b0k020k00D0m0k0555+Y0P0Y0P0D0-Wy0T0V0Z0M0F0C0D0-P0h0h0C0G0L0N0G0A0R0C0M0S0m0P0h0Y0R0J0L0E0R0Y0C0m0S0C0V0e
 0N0A0Z0g0Z0g0U0e0k0k0Y0R0C0L0S0W0U0C040-e060D0V0S0-0e0E0p0k090R0Y0p0-00001000000407333103



CUENTA	CUENTA CLASICA 0143845410211	GAT NOMINAL ANTES DE IMPUESTOS	NO APLICA
CLARE INTERBANCARIA	03832890013502248	GAT REAL ANTES DE IMPUESTOS	NO APLICA
SALDO PROMEDIO MENSUAL MÍNIMO REQUERIDO	\$ 2,000.00	RENDIMIENTOS	\$ 0.00
MONEDA	PESOS	COMISIONES EFECTIVAMENTE COBRADAS	\$ 0.00
FECHA DE CORTE	30 SEPTIEMBRE 2018		

SALDO ANTERIOR		(+/-) DEPOSITOS		(-) CARGOS		SALDO ACTUAL	
\$ 2,000.00		\$ 1,000,000.00		\$ 0.00		\$ 1,002,000.00	
SALDO PROMEDIO		DÍAS TRANSCURRIDOS		TASA ANUAL BRUTA		TASA ANUAL NETA	
DEL PERIODO	EN EL AÑO	DEL PERIODO	EN EL AÑO	DEL PERIODO	EN EL AÑO	DEL PERIODO	EN EL AÑO
\$ 368,686.67	\$ 127,000.00	30	063	0.0000 %	0.0000 %	0.0000 %	0.0000 %
						IGI	
						\$ 0.00	

DETALLE DE LA CUENTA: CUENTA CLASICA 0143845410211

FECHA	NÚ. REF. / DOCTO.	DESCRIPCIÓN DE LA OPERACIÓN	DEPOSITOS	RETROS	SALDO
		SALDO INICIAL			\$ 2,000.00
20 SEP	2668138	DEPOSITO SPEBP 1753786 4836793 INSTITUCIÓN EMISORA BBVA BANCOMER ORDENANTE SECRETARIA DE PLANEACION Y FINANZ CUENTA ORDENANTE 0123380011249540 REFERENCIA 1753786 HORA 17:39:22 CLAVE DE RASTREO 0026010100328900065843	\$ 1,000,000.00		\$ 1,002,000.00
SALDO TOTAL					\$ 1,002,000.00
TOTAL DE MOVIMIENTOS EN EL PERIODO					1



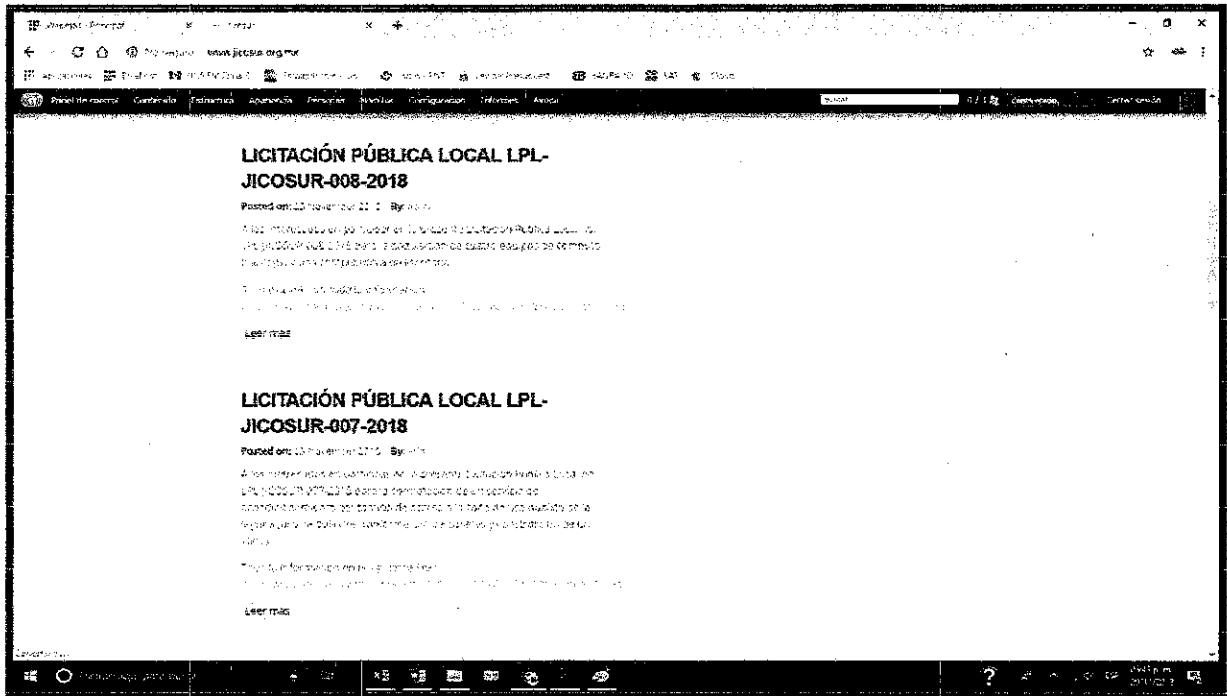
CONTINUA EN LA SIGUIENTE PAGINA

PAGINA 6 DE 13

BANCO DEL BAJO, S.A., INSTITUCIÓN DE BANCA MÚLTIPLE RECIBE LAS CONSULTAS, RECLAMACIONES O ACLARACIONES EN SU UNIDAD ESPECIALIZADA DE ATENCIÓN A USUARIOS UBICADA EN BLVD. MANUEL J. CLOUTIER 402, COL. JARDINES DEL CAMPESTRE LEÓN, GTO. CP 37124 Y POR CORREO ELECTRÓNICO EN SERVICIOALCLIENTE@BANCODELBAJO.COM.MX Y TELÉFONO 01 477 740 7475, ASÍ COMO CUALQUIERA DE SUS SUCURSALES U OFICINAS. EN EL CASO DE NO OBTENER UNA RESPUESTA SATISFACTORIA, PODRÁ ACUDIR A LA COMISIÓN NACIONAL PARA LA PROTECCIÓN Y DEFENSA DE LOS USUARIOS DE SERVICIOS FINANCIEROS EN SU PAGINA DE INTERNET WWW.CONADUSEF.GOB.MX O EN SU CENTRO DE ATENCIÓN TELEFÓNICA EN EL D.F. Y ÁREAS METROPOLITANAS AL 5540 8998 Y EL RESTO DE LA REPÚBLICA MEXICANA AL 01 800 999 89 98. SI AL REVISAR SU ESTADO DE CUENTA EXISTE ALGUNA INCONFORMIDAD, LE AGRADECERÍAMOS NOS LO HAGA SABER DENTRO DE LOS PRÓXIMOS 10 DÍAS NATURALES CONTADOS A PARTIR DE LA FECHA DE LA OPERACIÓN O DE LA FECHA DE CORTE PARA CARGOS POR USO INCORRECTO.

PARA CONSULTA DE INFORMACIÓN SOBRE COMISIONES CON FINES INFORMATIVOS Y COMPARATIVOS FAVOR DE DIRIGIRSE A CONADUSEF www.conadusef.gob.mx TEL. 01 800 999 89 98.
 BANCO DEL BAJO, S.A., INSTITUCIÓN DE BANCA MÚLTIPLE, AV. MANUEL J. CLOUTIER No. 402, COL. JARDINES DEL CAMPESTRE, C.P. 37124, LEÓN, GTO. TEL. 01 800 97 10 400.
 LA VERIFICACIÓN DE LA AUTENTICIDAD DE ESTOS DOCUMENTOS SE REALIZA EN EL SITIO DE LOS SERVIDORES EN LA CLAVE DE RASTREO PARA CARGOS POR USO INCORRECTO EN www.bancomdelbajo.com.mx

9



*Captura de pantalla de las publicaciones de las licitaciones en la página oficial de JICOSUR

El día 7 de Diciembre se tiene programada la presentación y apertura de las proposiciones en el cual se asignará proveedores para cada licitación. Así también el día 3 de octubre se publicó los términos de referencia y convocatoria no. JICOSUR 04/2018 para la contratación de un técnico especializado para el seguimiento del programa de trabajo “manejo de lirio acuático, rehabilitación de manantiales, establecimiento y rehabilitación de campamentos, fortalecimiento de capacidades locales, en los sitios Ramsar costeros” El día 19 de Octubre se emitió el resultado de dicha convocatoria el cual el fallo fue a favor del Ing. Marciano Basópoli Gastélum, iniciando labores el 22 de Octubre 2018.

Se anexa tabla donde se observan los ingresos y egresos a fecha de corte 30 de Noviembre 2018.



SITIOS RAMSAR COSTEROS 2018			
INGRESOS		EGRESOS	
CONVENIO	\$ 1,000,000.00	GASTO OPERATIVO Y ADMINISTRATIVO PARA SUPERVISIÓN Y SEGUIMIENTO A LOS COMBUSTIBLE PARA PROYECTO LAGUNA DE	\$ 15,810.74
		PAGO A TÉCNICO (1 de 6)	\$ 7,121.21
APORTACION JICOSUR PARA EVITAR COBROS POR SALDO EN CERO	\$ 2,000.00	COMISIONES BANCARIAS	\$ 13,706.89
			\$ 84.10
TOTALES	\$ 1,002,000.00	TOTAL	\$ 36,722.94

De manera electrónica se anexa la documentación comprobatoria financiera.