



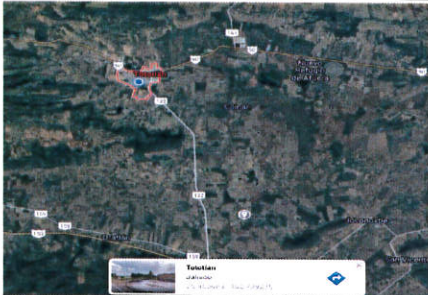

CÉDULA DE VERIFICACIÓN Y SEGUIMIENTO DE OBRA					
NOMBRE DEL PROYECTO					
Rehabilitación del sistema de riego en el campo deportivo de la comunidad de el Dique					
Estado (2 dígitos)	14	Fecha de Verificación		Día	Mes
Municipio (3 dígitos)	105			30	11
Nombre de la Localidad			Fondo		
El Dique (San Jose de los Rios)					
Clave de la Localidad	141050012	Directa	X	Tipo de Obra	
No AGEB (13 dígitos)		Complementaria		FISMDF	X
				FISE	

Contribución a la Pobreza (carencia)		Fase de la Obra (Verificación)	Inicio		Fecha	Sistema MIDS		Sistema SRFT		
Servicios Básicos en la Vivienda			Proceso				Folio	Folio		
Calidad y Espacios en la Vivienda			Terminada	X		01/11/2019	205482	JAL190401594738		
Acceso a Servicios de Salud		Zona (Focalización)		Zona de Atención Prioritario (ZAP)		No. De Acciones				
Rezago Educativo				Localidad 2 grados de rezago social alto		X		Unidad	Cantidad	
Carencia Alimentaria				Acreditación de pobreza extrema (APE)				MI	500	
No Aplica	X									

Construcción de vivienda	Vivienda	Planta Potabilizadora	Agua y Saneamiento	Urbanización	Salud	Educación	Otros
Techo		Drenaje		Canchas y espacios deportivos	Hospital, Centro de Salud, Unidad Médica, Dispensario		
Muro		Red Agua Potable		Camino/Carretera			
Piso		Cárcamo		Comedor Comunitario			
Sanitario		Planta Tratamiento		Alumbrado Público			
Cuarto		Pozo		Calles			
Cisterna		Alcantarillado		Guarnición/Banqueta	Aula, Comedor, Sanitario		
Electrificación		Línea de Conducción		Pavimentación			
				Señalética	Vado		

Costo del Proyecto					
Aportación FISMDF o FISE	Otra Fuente Federal	Fuente Estatal	Fuente Municipal	Otros	Costo Total
\$ 4,000.00	\$ -	\$ -	\$ -	\$ -	\$ 4,000.00



				
<input checked="" type="checkbox"/>	Sí		No	¿Existe Comité Comunitario que avale la obra?
	Sí	<input checked="" type="checkbox"/>	No	¿Existen inconformidades de los habitantes por la obra?
	Sí	<input checked="" type="checkbox"/>	No	A su parecer, ¿Requiere la obra de algún estudio de impacto de medio ambiente?
<input checked="" type="checkbox"/>	Regular		Irregular	¿En qué tipo de asentamiento está ubicada la obra?
Mapa de Ubicación Geográfica de la Obra				
Mapa de Ubicación Específico				Google Maps Link
				https://www.google.com.mx/maps/place/Tototlan,+Jalisco/@20.455946,-102.738975,171m/data=!3m1!1e3!4m5!3m4!1s0x842ed5ed653afd8b:0x777c2f93c8faab21!8
Referencias:				
La obra se localiza en el campo deportivo de la comunidad de El Dique del municipio de Tototlan, Jalisco.				
Reporte de Incidencias			Enlace FAIS	
			Nombre	Arq. Igor Hernandez Fonseca
			Puesto	Director de Obras Publicas
			Firma	