

# **PLAN MUNICIPAL DE DESARROLLO**

**TOTATICHE**

**H. AYUNTAMIENTO**

**2010-2030**



<b>INDICE</b>	
MENSAJE POLITICO	3
CAPITULO I PRESENTACION, MISIÓN Y VISION	4
CAPITULO I I. HISTORIA	5
CAPÍTULO III.-DIAGNOSTICO	13
III.I.-ASPECTOS ESPECIALES, RECURSOS NATURALES Y AMBIENTALES	13
III.I.I.-UBICACIÓN GEOGRÁFICA	13
III.I.II.-DESCRIPCIÓN FISIOGRAFÍA	13
III.I.III.-CONTAMINACIÓN AMBIENTAL	16
III.II. DEMOGRAFÍA Y MERCADO DE TRABAJO	19
III.II.1.-DEMOGRAFÍA	19
III.II.II.-MERCADO DE TRABAJO	21
III.II.III.-EDUCACIÓN	21
III.II.IV.-TURISMO Y CULTURA	22
III.II.V.-SALUD	32
III.II.VI.-ASISTENCIA SOCIAL	33
III.II.VII.-SEGURIDAD PÚBLICA	33
III.III.-RECURSOS ECONÓMICOS PRODUCTIVOS	34
III.III.I.-EMPLEO E INGRESOS	34
III.III.II.-AGRICULTURA	34
III.III.III.-PECUARIO	36
III.III.IV.-COMERCIO	37
III.III.V.-INDUSTRIA	38
III.III.VI.-ARTESANÍA	39
III.III.VII.-FORESTA	39
III.IV.-INFRAESTRUCTURA ECONÓMICA SOCIAL	41
III.IV.I.-COMUNICACIONES	41
III.IV.II.-SERVICIOS PÚBLICOS	43
III.V.-ASPECTOS ORGANIZATIVO-INSTITUCIONALES	44
III.V.I.-FUNCIONAMIENTO DEL GOBIERNO MUNICIPAL	44
III.V.II.-HACIENDA MUNICIPAL	48
CAPITULO IV PROBLEMÁTICA MUNICIPAL	50
CAPITULO V POTENCIALIDADES	52
CAPITULO VI OBJETIVOS ESTRATÉGICOS	53
CAPITULO VIII SISTEMA DE SEGUIMIENTO Y EVALUACIÓN	54
CAPITULO IX CARTERA DE PROYECTOS, PROGRAMAS Y ACCIONES	54
CAPITULO X ANEXOS	71
CAPITULO XI AGRADECIMIENTOS	75

**MENSAJE DE LA PRESIDENTE MUNICIPAL  
C. LIC. LUZ ELENA CARDENAS SALAZAR,  
ADMINISTRACION 2010-2012**



**“No te niegues a hacer el bien a quien es debido,  
Cuando tuvieres poder para hacerlo”**  
Salomón (Pr. 3:27)

Nuestro Municipio de Totatiche, es una comunidad natural, donde las personas y las familias, por tener características culturales similares y por coincidir en la misma tierra, aúnan sus recursos con el Ayuntamiento para lograr una mejor satisfacción de sus necesidades y poder así vivir y trascender como centro de convivencia humana, de cultura y de oportunidad para la superación personal y espiritual.

En este momento vivimos tiempos difíciles. La crisis económica que actualmente golpea al mundo ha urgido a los gobiernos locales y nacionales a tomar medidas emergentes para enfrentar, lo mejor posible esta dura prueba. Esta situación debe representar para todos, pueblo y gobierno, un desafío y una oportunidad. Desafío, porque existen situaciones que no podemos controlar y en cambio, si demandan de nosotros nuestro ingenio, sensibilidad e inteligencia para enfrentarlos. Oportunidad, porque nos obliga a replantear el enfoque con que asumimos nuestra misión de servir, para profundizar en un cambio social donde la solidaridad, el cooperativismo y la participación ciudadana se intensifiquen a partir de un motivo común: impulsarnos entre si hacia la sustentabilidad de hoy para el futuro a través de un trabajo conjunto, de participación efectiva y de una gestión de resultados, en equidad, justicia y unidad.

Hoy es el momento propicio para demostrar de qué estamos hechos. A nuestro Municipio le faltan grandes obras, mejoras y servicios, pero sobre todo le falta trabajar para terminar con las diferencias entre hermanos, familias y comunidades, para así, proyectarse en equipo para la lucha perseverante de objetivos, de sueños, en una congruencia de vida. Respetar la vida de los demás con un sentido de humanidad, convencidos de que cada persona es única e irrepetible. De ahí que la tolerancia, el reconocimiento y el agradecimiento, entres otros, son básicos para una vida en comunidad y la ayuda generosa de forma prudente y oportuna de hacer saber a aquel o aquella de sus errores, de frente, si estos están conduciéndole hacia la infelicidad.

Somos los responsables de las consecuencias de nuestro decir y hacer. El respeto y el sentido de responsabilidad es el primer paso para ganarnos la confianza de los demás. Tener la capacidad de

manejar la empatía y dar nuestro apoyo incondicional a lo que les preocupa y necesitan nuestros semejantes, esto nos hará cada vez mejores seres humanos.

Procuremos ser hombres y mujeres de esperanza, la prosperidad no deja a nadie de lado. Simplemente hay que trabajar todos los días con remuneración y sin ella... y saber esperar. Todo tiene su recompensa y si la queremos, no nos olvidemos de ser generosos con quienes nos pidan ayuda. Porque lo que no se da, se pierde. "Cuando el hombre pide con fe, debe recibir ya que ¡Dios crea sus propios medios!"

Un saludo afectuoso.

## **I.- PRESENTACIÓN.**

El Plan de Desarrollo Municipal 2010-2012 tiene como objetivo el presentar al Pueblo del Municipio de Totatiche, a las Dependencias Federales, Estatales, Organismos de la Sociedad Civil nacionales e internacionales, la visión de lo que nos proponemos lleguemos entre todos a realizar en el corto, mediano y largo plazo propuesto.

En él se plasman las acciones que proponen las comunidades en sus talleres de priorización a través del Consejo de Desarrollo Rural Sustentable y de la Administración, a manera de que encaje en los objetivos del Programa de Agenda desde lo Local en sus cuatro cuadrantes como lo son: Desarrollo Institucional para un Buen Gobierno, Desarrollo Económico Sostenible, Desarrollo Social Incluyente y Desarrollo Ambiental Sustentable, tratando de cuidar se planee sobre los objetivos específicos que se adapten a las características de nuestro Municipio, señalando con énfasis los problemas estratégicos como lo son el Desempleo, la Baja Productividad Ganadera y Agrícola, el Desequilibrio en roles familiares y Problemas de Salud.

Haciendo hincapié de la voluntad, interés y sobre todo obligación de este gobierno de transparentar los programas, proyectos, acciones y recursos para hacer de su conocimiento y tomar en cuenta a todos los ciudadanos.

Para ello necesitamos dedicar nuestro mayor esfuerzo, dedicación y tiempo, partiendo del potencial que tenemos, el empeño que decidida, voluntaria y desinteresadamente pongamos cada uno en el papel que nos toque desempeñar. Este ideal será una realidad a través nuestra voluntad puesta a cambiar, y el cambio se dará, si cambiamos nosotros.

Por desgracia el tiempo y el recurso económico no son suficientes para cumplir con todas nuestras metas, sin embargo, este plan queda como base para que tanto nosotros, como las futuras administraciones busquemos siempre el desarrollo de nuestro municipio.

## **I.I.-MISIÓN**

Planear, organizar, priorizar, coordinar, delegar y supervisar proyectos, programas y acciones que conlleven a alcanzar objetivos y metas que permitan lograr el desenvolvimiento y desarrollo armónico, en lo social, cultural, económico, personal y familiar para todos y cada una de las personas de nuestro Municipio de Totatiche, con base en los valores universales.

## **I.II.-VISIÓN**

Alcanzar la plenitud de cada uno de los habitantes de nuestro Municipio de Totatiche y de la participación ciudadana en un empoderamiento responsable para el seguimiento de los proyectos, programas y acciones en el ejercicio de la planeación a corto, mediano y largo plazo y así reconstruir la ilusión y la esperanza para volver a hacer del lugar de nuestros reverenciados y amados padres, un espacio de cultura, seguridad, respeto, tolerancia, confianza, solidaridad y amor, para vivir en la felicidad anhelada.

## **II.-HISTORIA**

Nuestro municipio lleva el nombre de Totatiche. Totatiche se deriva del vocablo Totatzintzin que significa: lugar de nuestros padres reverenciados o lugar de nuestros amados padres.


“QUIEN NO CONOCE SU HISTORIA, NO ES DIGNO DE ELLA”

Anónimo

### **ESCUDO DEL MUNICIPIO DE TOTATICHE**

Es un escudo de forma española.

Las dos manos extendidas hacia abajo sobre el campo de azur (azul) simbolizan a Dios Padre, su Divina Majestad, y con ellas se representa su cuidado paternal y providente, continuo y amante a nosotros.



Las dos llagas de las manos y el color de encarnación simbolizan a nuestro Buen Padre Jesús que crucificado puso el ejemplo de los primeros misioneros que evangelizaron estas tierras y martirizados dieron sus vidas por sus ovejas; asimismo simbolizan a los sacerdotes que en la época de la Cristiada derramaron su sangre para dar testimonio de su fe y, finalmente, simboliza el Seminario Conciliar que es donde los hijos de esta comarca aprenden a ser otros Cristo y reciben la consagración en sus manos.

El azur (azul) del esmalte de su campaña y las nubes puestas en jefe significan los cielos. Por timbre una corona murada realizada de cuatro torres interpoladas de cuatro garitas de las cuales tres y dos son vistas respectivamente, de oro mazonadas de sable y con saeteras en torres y garitas, correspondiente a su rango de villa municipal.

Por adorno exterior una tarjeta moldurada en blanco con trascoles y follajes y dependencias en oro.

La autoría de este escudo se atribuye al Licenciado Gabriel de Jesús Camarena y Gutiérrez de Lariz, quien lo elaboró en marzo de 1988.

Su adopción como escudo representativo de Totatiche se hizo oficial en 1988.

## **FUNDACIÓN DE TOTATICHE**

El cronista de Totatiche, Esteban Valdés Salazar, reseña el pasado histórico de este municipio de la siguiente manera:

"Según recientes investigaciones, Totatiche se encuentra ubicado en la convergencia de los que fueron los territorios de tepeques, caxcanes y zacatecos, tribus salvajes de nula cultura, pero sumamente belicosas y valientes, habitaban en el amplio territorio al norte de la línea del Río Lerma-Santiago enmarcadas todas dentro del contexto Chichimeca.

A finales del mes de abril de 1530, es enviado desde el Teúl de González Ortega hacia Zacatecas, Pedro Alméndez Chirinos, por Nuño Beltrán de Guzmán, quien parte hacia Tepic, a donde tendrá que llegar Chirinos después de su viaje hacia el norte. A su regreso para Tepic, Chirinos debió pasar necesariamente por Cartagenas, Totatiche, El Salitre, hasta llegar a Tepec, ya que tenía noticias de su riqueza argentífera.

Totatiche fue fundada en abril de 1595 por el Capitán Miguel Caldera, Justicia Mayor y protector de los Chichimecas pacificados. Tal vez de los 109 tlaxcaltecas asentados en Colotlán el 21 de agosto de 1591 considerado modelos de vida civilizada, algunos de ellos debieron venir a Totatiche.

Al fundarse Colotlán el 21 de agosto de 1591, al igual que su convento, Fray Juan Gómez, primer guardián, se hace cargo de la evangelización. Totatiche siguió dependiendo de Colotlán hasta 1755 cuando se erige en parroquia. Días antes o después al 11 de abril de 1711, el insigne Fray Antonio Margil de Jesús, lleva a cabo una misión en Totatiche y todo indica que fue él quien dejó la advocación de la Virgen del Rosario. En la segunda mitad del siglo XVII, la región de Totatiche se encontraba muy poco habitada, tan sólo se conoce la existencia de 7 ranchos; Acatepulco, fundada en 1571, Santa María de Gracia, Totolco, El Salitre, Jonacatic, Patahua y Cartagenas.

El 12 de enero de 1701 en una partida matrimonial, se menciona a los novios y padrinos originarios del "Valle de Totatiche", esto confirma lo despoblado al norte de las mesas de Ureña y González, la parte baja del municipio. Es hasta 1730, cuando inicia a poblarse abundantemente a causa de la riqueza mineral de Bolaños. El 30 de abril de 1814, los naturales del pueblo de Totatiche, venden un solar a doña Margarita Reveles, según puede observarse en la placa conmemorativa en el Mercado Municipal. En un documento fechado el día 10. de septiembre de 1823, se menciona lo siguiente: "En el pueblo de Totatiche el 31 de agosto de 1823, presentes los señores de éste Ayuntamiento..." "En ésta fecha, Totatiche jura nuestra Independencia Nacional representada por dicho Ayuntamiento y nos integramos al sistema de "República Federal".

El 3 de mayo de 1872, se publicó el decreto número 286, mediante el cual la cabecera del segundo departamento del 8° Cantón de Colotlán se cambia de Bolaños a Totatiche. En octubre de 1886 la cabecera se traslada nuevamente a Bolaños para finalmente, por decreto número 758, publicado el 3 de marzo de 1897, se establece de manera definitiva en Totatiche la cabecera del 2° departamento del 8° Cantón.

Por decreto número 542 del 2 de abril de 1878, se concede al pueblo de Totatiche el título de villa. El 29 de mayo de 1908 se suprimen los departamentos de Cuquió, Totatiche y Mezquitic, quedando agregados el primero al de Guadalajara y los otros dos a Colotlán, según lo dispuesto en el decreto número 1254 publicado en esa fecha.

### PERSONAJES ILUSTRES

Este monumento fue erigido en el 27 de mayo del año 2000 en honor a los hijos ilustres de nuestro municipio de Totatiche.



Miguel Caldera	Fundador	de
Totatiche		
San Cristóbal Magallanes Jara (Mártir canonizado el 21 de mayo del 2000)	Mártir	
San Agustín Caloca Cortes	Mártir	
Excmo. Sr. Obispo José Pilar Quezada Valdés	Obispo	
Sr. Rafael Magallanes Romero	Padres de	
Sra. Maria Clara Jara Sánchez	un santo	
Miguel Caldera	Fundador	de
Totatiche		
Sr. José de Cárdenas Pérez	Insurgentes	
Sr. Cirilo de Ávila Romero	Insurgentes	
Sr. Joan Vallejo Chávez	Insurgentes	
Sr. Juan Esteban de la O Cortés	Insurgente	
Srita Obdulia Cárdenas Valdivia	Profesora	
Sr. Esteban Sánchez Ulloa	Valores	
Sr. José Rosario Carlos	Profesor	
Sr. Eusebio Valdés Ávila	Profesor	
Sr. Manuel Ortega Camacho	Profesor	

Pbro. y Lic. Margarita Ortega Valdés Histórico	Patrimonio
Sr. Mateo Saldaña Dosal	Pintor
Sr. José Nivardo Jara del Real	Pintor
Sr. Jerónimo de León	Pintor
Sr. Vicente Villagrana	Profesor
Sr. Higinio Pérez y Pérez	Profesor
Pbro. y Lic. Nicolás Valdés Huerta Investigador	Historiador
Sr. Alfredo Vázquez del Mercado Investigador	Historiador
Pbro. Julián Hernández Cueva	Padre de un pueblo
Sr. Gerardo Gallegos Bocardo	Maestro Albañil
Sr. Cura Teodoro Ríos Cárdenas	Sacerdote
Sr. Amando Pérez Jara	Pintor

Información extraída de la historia de Totatiche, editada en el año 2003, tomo I, del autor Esteban Valdés Salazar.

## **CRONOLOGIA DE HECHOS HISTORICOS**

1530.- Paso de los primeros españoles por esta región, al frente el Capitán español Pedro Alméndez Chirinos.

1595, Abril.- Fundación Española de Totatiche por el Capitán Protector y Justicia Mayor, Miguel Caldera.

1672.- Según documento con esta fecha se cita la edificación del primer templo (capilla con techo de zacate) católico a mediados del siglo XVII. El segundo templo fue construido en el siglo XVIII, entre 1756 y 1759, en el mismo sitio que el actual, cuya construcción se inicio en 1859 y se terminó en 1901.

1677, Abril 07.- Se otorga a Alonso de Gaeta, el sitio de Totolco como la primera merced de tierras de parte de la corona española a un hijo de Totatiche.

1711.- Se le atribuye a Fray Antonio Margil de Jesús el haber dejado en Temastián la milagrosa imagen del Señor de los Rayos.

1869, Julio 30.- Nacimiento de San Cristóbal Magallanes, en la comunidad de la Sementera.

1878, Abril 02.- En esa fecha se publicó el decreto número 542, mediante el cual se le concedió el título de Villa al pueblo de Totatiche.

1922, Mayo 02.- Llegada del Padre Julián Hernández Cuevas a Temastián, Jal, quien trasformó totalmente en todos los aspectos al Pueblo y en 1923 se inició la construcción del majestuoso Santuario en honor al Señor de los Rayos.

1927, Mayo 25.- Con motivo de la guerra cristera, hicieron prisioneros al Sr. Cura Cristóbal Magallanes Jara y al presbítero Agustín Caloca Cortés, quienes fueron fusilados el 25 de mayo en Colotlán.

2000, Mayo 21.- Canonización de San Cristóbal Magallanes y 24 compañeros mártires.



## CRONOLOGIA DE PRESIDENTES MUNICIPALES



Antigua casa consistorial en el PERIODO ESPAÑOL, actualmente Presidencia municipal de Totatiche.

En este mismo Período, en el año 1814 fungió como primer Alcalde D. José Arana, surgido por las Leyes de Cadis, el cual inicia también en el Período Independiente en el año 1823.

En investigaciones recientes realizadas por el Cronista de este municipio, el Sr. Esteban Valdés Salazar, en los archivos Civil, Eclesiástico y Privado constan los nombres de ocho ALCALDES y dos JUECES cuya existencia desconocíamos. Estas autoridades fungieron como tal dentro del período 1823 a 1882, debido a que en esta época los periodos de gobierno eran de dos años. Se desconoce si existieron otras autoridades que cubrieron el citado período. A continuación se presenta la lista que anexamos a la ya existente.

### PERIODO ESPAÑOL

D. José Arana (Leyes de Cadis)

1814

### PERIODO INDEPENDIENTE

D. José Arana	1823
D. Vicente Ureña	1827
D. Miguel Valdés (Llanos Valdés)	1829
D. Rafael Jara (Godina)	1833
D. Sebastián Rosales	1833
D. Manuel Del Muro (Juez Primero de Paz)	1844
D. Rafael Del Real	1847
D. Miguel Valdés (Ortiz)	1850
D. Rafael Del Real	1853
D. Ignacio Pinedo (Juez Segundo de Paz)	1856
D. Leonardo Ureña	1871
D. Zacarías Miramontes (Director Político de Totatiche. Período Porfirista)	1873
F. S. del Real	1882
Macario Pérez	1883
F. Castillo Romo	1884-1886
Vicente Navarro	1884
Esteban Sánchez	1887-1896
F. Castillo Romo	1887-1888
Alejo Valdés	1888
Eusebio Valdés	1888
Eusebio V. Ávila	1889
F. Castillo Romo	1889-1890
Ignacio Vallejo	1891-1892
M. P. Jara	1891
V. Pérez	1892
Miguel Sánchez	1893
A. Moreno	1894
Victoriano Pérez	1895
Miguel I. Morales	1897
Jesús Torres	1897
Ambrosio Mena y Mora	1897-1899
José Ma. Arce	1899
Ignacio Cerril	1900
J. Ambrosio Mena y Mora	1901
Silvestre Guisar	1901
Manuel Estrada	1902
Silvestre Huizar	1902
J. Refugio Gutiérrez	1902
Sánchez Villaseñor	1903
J. Refugio Gutiérrez	1904
Isidro del Real	1904-1905
E. S. Saucedo	1905
José Ma. Arce	1907
Victoriano Pérez	1907
Manuel Camargo	1908
Isidro del Real	1908
Benito Zepeda	1908
Glisério Jara	1909
Victoriano Pérez	1910
Sánchez de la Torre	1910

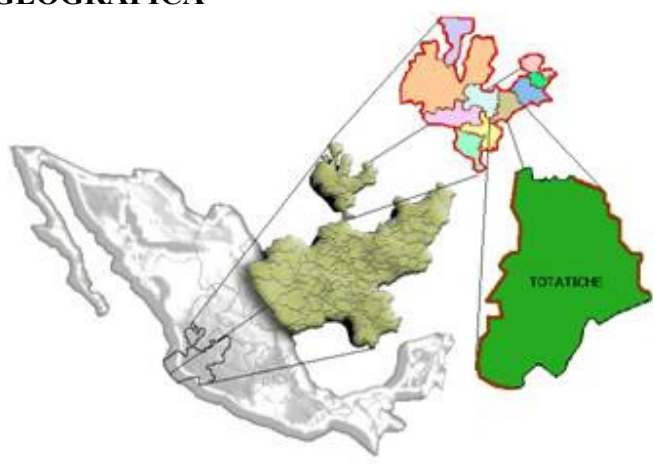
Benito Zepeda	1910-1911
Emilio Zúñiga	1911
Sánchez Valenzuela	1911
Francisco F. Aguilar	1911
Victoriano Pérez	1912
Pascual Valdés	1912
Félix C. Robles	1913
Nicolás Pérez	1914
Crescenciano Jaime	1914
Rafael Sánchez	1914
Genaro Flores	1914
Rafael Sánchez	1916
Sánchez C. Marín	1916
Sánchez Torres	1916
Teófilo Jara	1918
Sánchez González	1918
Román Sánchez	1918
Glisério Jara	1919
Margarito Ortega	1919
Juan Bobadilla	1920
Ignacio Sánchez Valdés	1920
Ignacio Pérez	1921
Román Sánchez	1921
Eufrasio Valenzuela	1922
Juan Bobadilla	1922-1923
Higinio Pérez	1924
Vicente Villagrama	1924
Román Sánchez	1924-1925
Rafael Valdés	1925-1926
Román Sánchez	1926
Marcelino Talamantes	1926
Pánfilo Ríos	1926
J. G. Huizar	1926-1927
Felipe Ramírez	1927
Juan Sánchez A.	1928-1929
Juan Bobadilla	1929
Felipe Ramírez	1930
Pedro Gómez Ramírez	1930
Marcelino Talamantes	1930-1931
Juan Villaseñor	1932
Román Sánchez	1933
Juan Villaseñor	1934
Salvador Valdés	1934
Anastasio Jara	1935-1936
Porfirio Arteaga	1936-1937
Román Sánchez	1937-1938
Norberto B. Ríos	1938
Librado Montañez	1938-1939
Marcelino Talamantes	1939
Román Sánchez	1939

Martín Carreón	1939
Alfredo Vázquez del Mercado	1939
Juan Villaseñor	1940
José Talamantes Valdés	1940-1941
J. Pilar Pinedo Jara	1942-1944
Tomás Gómez Ramírez	1944
J. Pilar Pinedo Jara	1945
Taurino Guisar S.	1945
Luis Medina Jara	1946
Lorenzo Ríos	1946
Patricio Ortega Orozco	1947
Diómedes Arellano Escobedo	1948
Salvador Valdés	1949-1950
Salvador Valdés	1952
Ramón Montañez Flores	1952
Leonardo Valdés Gaeta	1953
Francisco Vázquez del Mercado	1953
Eulalio Pinedo Jara	1953-1955
Salvador Valdés	1956
Salvador Valdés	1958
Porfirio Arteaga	1959-1960
Erasmus Medina Jara	1960-1961
Luis Valdés Escobedo	1962-1964
Salvador Valdés	1965-1967
Luis Arellano Montañez	1967
Flavio Arellano Montañez	1968-1970
Engelberto Flores Guzmán	1971-1973
José Manuel Valdés Barragán	1974-1976
Gilberto López Iglesias	1977-1979
José Manuel Valdés Barragán	1980-1982
Flavio Arellano Montañés	1983-1985
Efraín Antonio Pinedo Huerta	1986-1988
Alberto J. González Jara	1989-1992
Miguel Alonso Montañez Valdés	1992-1995
Alberto Javier González Jara	1995-1997
Leobardo Espinoza González	1998-2000
Luis Manuel Alcalá Delgado	2001-2003
Prof. Gildardo Heriberto Ávila Márquez	2004-2006
Salvador Luna Jara	2007-2008
Heliodoro Morales Cárdenas	2008-2009
Luz Elena Cárdenas Salazar	2010-2012

### **III.-DIAGNOSTICO**

#### **III.I.-ASPECTOS ESPECIALES, RECURSOS NATURALES Y AMBIENTALES**

##### **III.I.I.-UBICACIÓN GEOGRÁFICA**



Las coordenadas geográficas del municipio de Totatiche son al norte  $22^{\circ}08'$ , al sur  $21^{\circ}49'$ , al este  $103^{\circ}20'$ , y al oeste  $103^{\circ}35'$ .

El municipio de Totatiche es uno de los 10 municipios que forman la región 01 Norte del estado de Jalisco, cuenta con una superficie territorial de 542.98 kilómetros cuadrados y representa el 7% del total del territorio de esta región, así como el 0.66% de la superficie del estado de Jalisco; colindando al norte con el estado de Zacatecas y el municipio de Colotlán; al este con el municipio de Colotlán y el estado de Zacatecas; al sur con el estado de Zacatecas y el municipio de Chimaltitán; y al oeste con los municipios de Chimaltitán y Villa Guerrero.

##### **III.I.II.-DESCRIPCIÓN FISIAGRÁFICA**

###### **ALTITUD**

A 1,760 metros sobre el nivel del mar se encuentra la cabecera municipal de Totatiche, Jal, y localidades que van desde los 1640 a 2150 metros sobre el nivel del mar.




## CLIMA

El clima del municipio es semi seco con invierno y primavera secos, y semi -cálido sin estación primaveral definida. La temperatura media anual es de 17.9° C., con una máxima de 25.7°C y mínima de 10.1°C. Tiene una precipitación media anual de 764.9 milímetros con régimen de lluvia en los meses de junio a septiembre. Los vientos dominantes son de dirección sureste. El promedio de días con heladas al año es de 28.



## FAUNA

Dentro de la fauna encontramos especies tales como el venado, el coyote, el conejo, la liebre, la ardilla, el tlacuache y el armadillo.



## SUELOS

Los suelos dominantes pertenecen al tipo luvisol vértico, cambisol ferralico y luvisol férrico; y como suelos asociados se encuentra el regosol eútrico y castañozem cálcico.

El municipio cuenta con una superficie de 54,298 hectáreas, de las cuales 27,413 (50.49%) son utilizadas con fines agrícolas; 14,120 (26.00%) en la actividad pecuaria; 10,300 (18.97%) son de uso forestal; 271 (0.50%) son suelo urbano y 2,194 (4.04%) hectáreas tienen otro uso.



## **GEOLOGÍA.**

Los terrenos del municipio pertenecen al período Terciario, compuesto por rocas ígneas extrusivas, riolita, basalto, toba y brecha volcánica; y al período Cuaternario, compuesto por suelos aluvial, residual y rocas sedimentarias.

## **HIDROLOGÍA.**

El municipio se encuentra dentro de la región hidrológica Lerma-Chapala-Santiago, por lo que sus recursos hidrológicos son proporcionados por los ríos arroyos que conforman la subcuenca río Bolaños que señala el límite norte del municipio con el estado de Zacatecas y el Río Cartagena. Los arroyos más importantes son: Hondo, El Mocho, De Ramírez, La Fuente, El Totatiche y Temastián que son de caudal permanente: los demás como La Cofradía, Salto de la Virgen, El Canjilon, El Tepante, Del Toro, Agua zarca, Calabazas, Taliz Verde, Salaña, Charco Hondo, El Puerto, El Toro, Las Moras, Las Adjuntas y muchos otros son de temporal.



y

## **VEGETACIÓN Y FLORA**

En las zonas boscosas localizadas al sur y al oeste del municipio, su vegetación se compone básicamente de pino, encino, roble y mezquite, contándose también con pitahayo, nopal, maguey, huizache y breña chica.





## **RECURSOS NATURALES**

La riqueza natural con que cuenta el municipio está representada por 10,300 hectáreas de bosque donde predominan especies de roble, encino, pino y mezquite, principalmente. Sus recursos minerales son yacimientos de cantera.



## **III.I.III.-CONTAMINACION AMBIENTAL**

### **EROSIÓN DE LOS SUELOS**

En la parte sur del municipio conocida como “El alto”, la erosión eólica e hídrica presentan un nivel preocupante que pone en riesgo la productividad de esta importante zona agrícola. Los fuertes vientos aunados a la falta de cortinas rompevientos, así como las fuertes precipitaciones combinadas con suelos de pendiente moderada han generado un severo adelgazamiento de la capa de suelo.



## **DEFORESTACIÓN E INCENDIOS FORESTALES**

Los incendios forestales, afectan principalmente pastos. A pesar que la cantidad de recursos afectada puede considerarse relativamente baja, no deja de ser una señal de alarma.



## **CONTAMINACION HIDRICA.**

En el municipio no se cuenta con sistema alguno de tratamiento de aguas residuales y las descargas de aguas contaminadas principalmente provienen de origen domestico y se hacen directamente a ríos, arroyos u otros cuerpos de agua. Otros contaminantes del agua son los pesticidas, plaguicidas y abonos químicos utilizados para las prácticas agrícolas.

Las descargas concentradas vertidas a los cuerpos receptores sin previo tratamiento, contaminan recursos naturales tales como mantos acuíferos, corrientes y cuerpos de agua superficiales, afectando principalmente la flora y fauna de la región.

En la comunidad de Agua Zarca existe una presa con capacidad para regar una superficie de 250 Ha. Esta presa recibe en su vaso el agua residual, sin ningún tratamiento, de la cabecera municipal de Atolinga, Zac., ocasionando una fuerte contaminación tanto del almacenamiento como de la zona de riego. A causa de ello la presa se encuentra totalmente invadida de lirio, junco y carrizo esto hace que la actividad piscícola sea imposible.

En la parte oeste del municipio colindante con el municipio de Villa Guerrero, se encuentra la presa “Temastían” en cuyo vaso se desarrollan actividades piscícolas con fines de autoconsumo y

comerciales. Esto representa un problema de salud potencial muy fuerte ya que en la presa se descarga las aguas negras sin ningún tratamiento de la comunidad de Temastián (con una población casi igual a la cabecera municipal de Totatiche)



### **AIRE.**

En virtud de que no se registra actividad fabril significativa o altamente contaminante, los índices de calidad del aire en general son buenos.

Por costumbre o ausencia de reglamentos, se ha permitido el establecimiento y operación de establos y granjas familiares de aves y cerdos dentro de las zonas urbanas, cuyos desechos, emisiones y descargas contaminan aire y agua.



### **RESIDUOS SÓLIDOS**

La mayoría de los residuos sólidos que se generan en el municipio son de origen doméstico, cuyas características han cambiado, de biodegradables a elementos de lenta y difícil degradación (empaques, contenedores, bolsas, plásticos y desechables, papel, cartón, metales, vidrio y materias orgánicas diversas), la mayoría de estos residuos se destinan al vertedero municipal.

Es importante mencionar que aun cuando la actividad de separar la basura, recolección y reciclaje de la misma no es parte de la cultura ni costumbres de nuestro municipio, a últimas fechas se implemento la norma para reglamentar esta práctica, en donde se recolecta y vende el cartón, metales, plástico, entre otros.

Otros orígenes de los residuos sólidos son: La producción agropecuaria (contenedores de agroquímicos, de fertilizantes, grasas y aceites, carburantes, neumáticos y algunos metales no reducibles) y la actividad metal extractiva (residuos minerales generados por los procesos de explotación de bancos de material, canteras y minas del municipio y región: arenas, cantos y astillas, minerales no aprovechables y no reducibles).

Uno de los proyectos de esta administración es la creación de proyectos sustentables que aprovechen los desperdicios orgánicos para elaboración de compostas, las cuales se utilizarían como abonos para plantas.

### III.II.-DEMOGRAFIA Y MERCADO DE TRABAJO

#### III.II.I.-DEMOGRAFÍA

La proporción que existe entre la extensión territorial del municipio en relación con sus habitantes; es de 7.76 habitantes por kilómetro cuadrado, de acuerdo al conteo 2005.

Año	Habitantes por km <sup>2</sup>
1970	16.29
1980	14.11
1990	12.00
1995	11.28
2000	9.37
2005	7.76

Fuente: Centro Estatal de Estudios Municipales de Jalisco, febrero 2000 y Censo 2005.

Histórico Demográfico Nacimientos 1991 - 2004 del Municipio						
Año	Región	N° de Nacimientos en Hombres	% Hombres	N° de Nacimientos en Mujeres	% Mujeres:	N/E.
1991	Norte	71	47.65 %	78	52.35%	0
1992	Norte	70	48.95 %	73	51.05%	0
1993	Norte	67	48.91 %	70	51.09%	0
1994	Norte	49	46.23 %	57	53.77%	0
1995	Norte	92	55.42 %	74	44.58%	0
1996	Norte	57	54.29 %	48	45.71%	0
1997	Norte	52	49.52 %	53	50.48%	0
1998	Norte	46	51.11 %	44	48.89%	1
1999	Norte	51	69.86 %	22	30.14%	0
2000	Norte	50	55.56 %	40	44.44%	0
2001	Norte	47	57.32 %	35	42.68%	0
2002	Norte	54	59.34 %	37	40.66%	0
2003	Norte	34	49.28 %	35	50.72%	0
2004	Norte	39	52.70 %	35	47.30%	0
NOTA: N/E (Sexo No Especificado).						

FUENTE: SEIJAL, Sistema Estatal de Información Jalisco, en base a datos proporcionados por el INEGI.(Anuarios Estadísticos de Jalisco).

## **POBLACIÓN.**

El municipio de Totatiche, de acuerdo con datos del XII Censo General de Población y Vivienda del 2005, tiene una población de 4,217 habitantes, de los cuales 2,021 son hombres, representando el 47.92% y 2,196 mujeres que representan el 52.08% del total de la población.

El número de habitantes del municipio no cubre el mínimo establecido por la Ley del Gobierno y la Administración Pública Municipal, que es de 20,000 para ser considerado municipio.

## **LOCALIDADES DEL MUNICIPIO**

El municipio cuenta con 56 localidades, siendo las más importantes al contar con mas de 100 habitantes: Totatiche (cabecera municipal), Temastlán, La Mezquitera, Santa Rita y Agua Zarca.

Fuente:

INEGI. Jalisco. XI Censo General de Población y Vivienda, 1990. Resultados Definitivos. Tabulados Básicos. México. 1991.

INEGI. Jalisco. Censo de Población y Vivienda, 1995. Resultados Definitivos. Tabulados Básicos. México, 1996.

INEGI. XII Censo General de Población y Vivienda, 2000. Principales Resultados por Localidad. Jalisco y II censo de Población y Vivienda, 2005.

## **DISTRIBUCIÓN POR SEXO.**

**Población total por sexo 1950-2005**

<b>Año</b>	<b>Total</b>	<b>Hombres</b>	<b>%</b>	<b>Mujeres</b>	<b>%</b>
1950	7,828	3,851	49.19	3,977	50.81
1960	8,941	4,397	49.17	4,544	50.83
1970	8,846	4,518	51.07	4,328	48.93
1980	7,663	3,589	46.83	4,074	53.17
1990	6,518	2,982	45.75	3,536	54.25
1995	6,125	2,941	48.01	3,184	52.99
2000	5,089	2,454	48.22	2,635	51.78
2005	4217	2021	47.92	2196	52.08

FUENTE: INEGI; Resultados Definitivos, VII; VIII; IX; X; XI, y XII, Censos Generales de Población y Vivienda; 1950, 1960, 1970, 1980, 1990, 2000 y Resultados Definitivos, Censo de Población y Vivienda, 1995 y 2005.

Es de reflexionar que en las últimas 2 décadas, de conformidad a los resultados de los censos, la población disminuyó de manera dramática. A manera de ejemplo, se observa en el censo de 1995 que Totatiche tenía 6,125 habitantes y para el año 2005 el total es de 4,217, esto es 1,908 habitantes menos, de acuerdo al pronóstico del II Censo de Población y Vivienda 2005, la proyección de la población en Totatiche para este año 2010 es de 3776 habitantes, 441 habitantes menos que en el 2005.

La disminución permanente de los habitantes en los últimos 30 años es reflejo de la falta de oportunidades en el municipio, sin desdeñar la influencia de la costumbre de emigrar a los Estados Unidos y a las ciudades mas cercanas en busca de mejores opciones de vida. Emigrar ya es parte de la cultura de los habitantes de Totatiche.

### **III.II.II.-MERCADO DE TRABAJO**

Nuestro mercado de trabajo se encuentra ubicado en los tres sectores económicos del municipio: primario, secundario y terciario; dentro del sector primario en la agricultura y ganadería, en el sector secundario, la construcción e industria y en el sector terciario, el comercio y servicios.

### **III.II.III.-EDUCACIÓN INFRAESTRUCTURA**



Se cuenta con la infraestructura suficiente para proporcionar educación; preescolar, primaria, secundaria y bachillerato, próximamente se abrirá una extensión del Tecnológico de Tala ofertando las carreras de Ingeniería en innovación agrícola sustentable e Ingeniería en administración.

### **COBERTURA**

La cobertura en cuanto a educación se da a nivel federal, estatal y particular, dando atención a toda la población en centros educativos instalados en la cabecera municipal, la delegación de Temastlán y las localidades.

### **EDUCACIÓN NO FORMAL**

La educación no formal es brindada principalmente a través de cursos y talleres de capacitación, proporcionada por el DIF municipal, H. Ayuntamiento e instituciones estatales como el IAJ, IDEFT, IJJ, STPS, FIRA y programas de la SEDER como SOPORTE y SINACATRI entre otros.

### **PROBLEMÁTICA**

La principal problemática en educación es la carencia de habitantes en edad escolar, motivo por el que se han abandonado algunos centros educativos en localidades. Otro problema es la falta de transporte para estudiantes en edad de secundaria y bachillerato, lo que provoca que se desplacen a municipios del estado de Zacatecas, por contar con este servicio.

### III.II.IV.-TURISMO Y CULTURA



El municipio de Totatiche cuenta con atractivos naturales, culturales y construcciones arquitectónicas que hace al municipio un atractivo turístico, destacando que el turismo que en realidad se debe de explotar y vender es el “Turismo Religioso”, debido a que contamos con festividades, figuras y centros religiosos importantes y se cuenta con una gran afluencia de peregrinos y paisanos que acuden a visitarlos, entre ellos mencionamos los restos de San Cristóbal Magallanes, el Templo parroquial de la Virgen del Rosario, el Santuario del Señor de los Rayos, la capilla de San Rabel, el museo a San Cristóbal Magallanes entre otros mas. Dentro de otros atractivos turísticos de nuestro municipio se cuenta con el Parque el Silvestre, la Cueva de las Patas, Salto Colorado, el Salto de las Coronas, etc.



## ATRATIVOS NATURALES Y CONSTRUCCIONES ARQUITECTÓNICAS

Cuenta con atractivos de tipo religioso, naturales y construcciones arquitectónicas tales como:

### TEMPLO DE LA VIRGEN DEL ROSARIO



Data del siglo XIX, ya que su construcción duró 42 años, dando inicio en el año 1859 y concluyendo en el año 1901, construida principalmente bajo el estilo de orden jónico y corinto; su portada es de cantera; tiene tres cuerpos y remate. En el primer cuerpo el acceso tiene arco de medio punto, flanqueado por triples columnas de capitel compuesto que sostienen entablamentos con friso decorado de motivos vegetales; el segundo cuerpo muestra la ventana coral rectangular, con marco moldurado, teniendo columnas y friso semejantes al primer cuerpo; en el tercer cuerpo está un nicho con venera y escultura de la Virgen del Rosario; repitiéndose los demás elementos decorativos.

El remate es mixtilíneo, con denticulos y pequeña escultura de una Virgen; completa la fachada una torre de dos cuerpos y remate. El interior tiene planta de cruz latina, bóveda de cañón con lunetas, cúpula semiesférica sobre tambor circular, con vitrales y púlpito de madera decorado con relieves vegetales. También en la Cabecera Municipal es muy apreciada la Capilla del Silvestre.

En este lugar yacen los restos de San Cristóbal Magallanes y una reliquia ósea de San Agustín Caloca.

### SANTUARIO DEL SEÑOR DE LOS RAYOS



FUENTE: Archivo fotográfico de Ramón Flores Gómez, Santuario del Señor de los Rayos (siglo XX).



Data del siglo XX. Al frente del atrio se encuentra su portada y dos portales de peregrinos, con arcos de medio punto sobre dobles columnas de fuste liso; cercando el atrio, una barda con balaustrada. Presenta su fachada en cantera rosa y blanca, cuya portada tiene acceso con dintel, flanqueado por columnas sobre bases; arriba del dintel hay un frontón curvo con relieves de motivos vegetales, y más arriba un gran relieve semicircular con decoración de motivos geométricos y vegetales; remata la portada el reloj circundado por roleos y relieves vegetales; en las bases de las torres se observan ventanas mixtilíneas en un marco moldurado y grandes guirnaldas en relieve; las torres son de dos cuerpos con columnas jónicas adosadas y vanas con arco de medio punto.

### **CAPILLA DE SAN RAFAEL**



Esta capilla fue erigida en lo que fue la casa de la familia Magallanes Jara en donde nació y vivió San Cristóbal Magallanes, la cual fue remodelada en el año 1942 convirtiéndola en capilla, posteriormente a finales del siglo XX a raíz de la canonización, se remodelo nuevamente quedando con el aspecto que actualmente luce.

### **CAPILLA EL SILVESTRE**



En este lugar se fundó el Seminario denominado El Silvestre en 1915 por San Cristóbal Magallanes y sirvió de refugio para los seminaristas durante la revolución cristera.

## **CAPILLA EN HONOR A LA VIRGEN DE GUADALUPE Y CASA DE PASTORAL**



Antiguo Hospital y capilla en honor a la Inmaculada Concepción,, posteriormente en 1903 se dedica a la Santísima Virgen de Guadalupe, en 1917 se traslada el seminario de El Silvestre, hoy en día casa de pastoral, ubicado frente a al Templo parroquial, en cuyo atrio se ubicó el antiguo cementerio municipal.

## **NUEVO SEMINARIO AUXILIAR DE NUESTRA SEÑORA DE GUADALUPE**



Construcción edificada al norte de la cabecera municipal en la periferia de la población, durante los años 80's a fines del siglo XX, este seminario fue construido en terrenos donados a espaldas del panteón municipal con la finalidad de dotar de mejores servicios a los alumnos internos, es un edificio de tipo moderno con una capilla donde se venera a la Virgen de Guadalupe.

## MUSEO DE SAN CRISTOBAL MAGALLANES



En este lugar se encuentran parte de las pertenencias, accesorios, documentos, manuscritos, etc. que en vida pertenecieron y fueron redactados por el Santo Cristóbal Magallanes, así como la historia y evidencia de la aprehensión y fusilamiento del mismo.

## SALTO COLORADO



FUENTE: Archivo fotográfico de Ramón Flores Gómez, Cascada “El salto Colorado”.

Esta cascada denominada “El Salto Colorado”, se localiza en la comunidad de Totolco, aproximadamente a 10 Km de la cabecera municipal, este salto de agua de casi 70 metros de altura se encuentra rodeado de peñascos color ocre, de donde proviene su nombre, tiene difícil acceso ya que no cuenta con infraestructura carretera para llegar a él, cabe mencionar que en la administración 2007-2009 se está trabajando para crear dichos accesos y un proyecto turístico.

## **PARQUE EL SILVESTRE**



FUENTE: Archivo fotográfico de Ramón Flores Gómez, Parque “El Silvestre”.

Este Parque ecológico se encuentra ubicado al oeste de la cabecera municipal, en la periferia de la población, considerado un oasis natural en la región Norte de Jalisco por su vegetación compuesta principalmente de palmas y sus nacimientos de agua cristalina, lo que proporciona un clima diferente al resto del entorno, aprovechando estos factores se ha acondicionado como parque recreativo y convivencia familiar. Uno de los proyectos de la presente administración es crear un parque acuático además de construir una vía de acceso por el barrio de Las Cruces.

## **SALTO DE LAS CORONAS**



FUENTE: Archivo fotográfico de Jaime Ríos Gutiérrez, Cascadas “El Salto de las Coronas”

El Salto de las coronas se encuentra ubicado en la localidad de Agua Zarquita, al Sur de la cabecera Municipal en la región del Alto, consta de dos caídas de agua de aproximadamente 50 metros de altura con una magnífica vista de la barranca, al igual que el Salto Colorado carece de infraestructura para su acceso, por lo que también se pretende construir un camino que nos permita visitar este lugar.

### ARCOS DE TEMASTIAN



FUENTE: Archivo fotográfico de Ramón Flores Gómez. Arcos de ingreso a la Delegación de Temastían

Estos arcos nos dan la bienvenida a la Delegación de Temastían, construidos de cantera rosa por artesanos del municipio y fieles testigos de los miles de visitantes que año con año nos visitan.

### INFRAESTRUCTURA HOTELERA

En el municipio se cuenta con tres hoteles, una casa del peregrino y una posada, lo que nos da un aproximado de 120 habitaciones.

En la cabecera municipal contamos con tres hoteles de mediana calidad, dando un total de 30 habitaciones, los hoteles Jardín y El Oasis se encuentran en la zona centro y el hotel Camino Real a bordo de carretera frente a la gasolinera. En la Delegación de Temastían contamos con una posada de nombre El Refugio y una casa del peregrino, dando un total de 90 cuartos al servicio de los peregrinos.

### INFRAESTRUCTURA ADICIONAL AL SERVICIO TURISTICO

RESTAURAN- -TES	LONCHERIAS	TAQUERIAS	PIZZAS	CAFÉ & BAR	CENADURIAS	BAÑOS PUBLICOS
5	4	4	2	1	5	2 LOCALES

### PROBLEMÁTICA

La problemática turística que enfrenta el municipio es de vías de comunicación en mal estado, falta de iniciativa privada para impulsar proyectos turísticos, altos índices de migración, falta de infraestructura turística y construcción y mantenimiento de plazas.

## **FESTIVIDADES**

En nuestro municipio contamos con cuatro festividades importantes del orden religioso y la feria regional, en las siguientes fechas.

### **03 de Mayo, FIESTA EN HONOR A LA SANTA CRUZ.**



### **17 al 25 de Mayo, FIESTA EN HONOR A SAN CRISTOBAL MAGALLANES JARA.**



### **29 DE SEPTIEMBRE AL 07 DE OCTUBRE, FIESTA EN HONOR A LA PATRONA DEL MUNICIPIO, LA VIRGEN DEL ROSARIO.**

Durante estas fechas se llevan a cabo los festejos en honor a nuestra patrona, la Virgen del Rosario, siendo esta, la fiesta por tradición del pueblo, por lo general esta festividad se lleva a cabo, en cuanto a lo religioso con el orden de las festividades en honor a San Cristóbal Magallanes.



### **29 DE SEPTIEMBRE AL 08 DE OCTUBRE, FERIA REGIONAL.**

Esta feria comienza el 29 de septiembre, al parejo de las fiestas patronales. Teniendo las siguientes características:

El primer sábado dentro de estas fechas, se lleva a cabo un certamen donde es electa la reina de la feria y que será la embajadora en todas las festividades regionales en las que representará al municipio.

Otros eventos que destacan dentro de la feria son:

Charreadas

Coleadero

Carreras de caballos

Bailes

Teatro del pueblo (noche de aficionados, imitadores, concierto de mariachi, etc.)

Exposiciones culturales

Callejoneada

Exhibiciones acrobáticas

Estos eventos pueden variar de acuerdo a la organización del patronato de la feria.

### **03 al 12 de enero, FIESTAS EN HONOR AL SEÑOR DE LOS RAYOS. Delegación de Temastlán.**



Estas fiestas se llevan a cabo del 03 al 12 de enero, teniendo como característica principal la gran afluencia de peregrinos de diferentes estados de la república y de la Unión Americana.

Durante el mes de mayo se celebra la fiesta a la Ascensión, la cual varía en fechas, dependiendo del tiempo en que se lleve a cabo la Semana Santa.

## **TRADICIONES, COSTUMBRES Y MUSICA**

### **TRADICIONES Y COSTUMBRES:**

De las tradiciones más relevantes, es la danza del 3 de mayo en honor a la Santa Cruz, el paseo a San Rafael el 30 de Julio, el rezo del rosario de aurora a las 5:30 de la mañana por las calles de la población dentro de las festividades de enero, mayo y octubre, la elaboración de ate de membrillo en temporada, la vuelta a la plaza en domingos y fiestas, destacando que los hombres van hacia la izquierda y las mujeres en sentido opuesto con el fin de encontrarse al paso, es costumbre el cortejo por medio de lanzar serpentinas, confeti, enviar flores, era costumbre que esto solo lo hicieran los hombres, en la actualidad es común ver que las mujeres correspondan de la misma manera. Una tradición que data de los años 20's es la serenata que domingo a domingo se disfruta en la plaza principal.

Es tradición también la celebración de la misa en el cerrito de la Virgen de Guadalupe todos los 12 de diciembre a las 6:00 de la mañana.

### **MÚSICA Y DANZA:**

En cuanto a música podemos mencionar que contamos con dos bandas una en la cabecera municipal y otra en la delegación de Temastlán, un grupo musical, diferentes conjuntos norteros y dos coros juveniles.

En la casa de la cultura se imparten clases de piano, banda sinfónica y banda de música popular, talleres de danza folclórica y .

## **GASTRONOMÍA**

Nuestra gastronomía se basa principalmente en alimentos tradicionales como pozole, tamales, tacos al vapor, tostadas, birria, enchiladas, carnitas, pepián, carne adobada, dulces tradicionales de leche,



biznaga, chilacayota, calabaza y camote, en cuanto a bebidas las que más se acostumbran son el tequila, mezcal, ponche, tejuino, atole, aguas frescas de frutas de temporada, agua miel, canelas, café de olla, rompopo y pulque.

## ARTESANÍAS



Nuestras artesanías son principalmente labrados de cantera tales como relojes, fuentes, filtros de agua, fachadas, esculturas, etc., también tenemos las artesanías de barro que van desde casuelas, ollas, cántaros, macetas, etc. en menor escala se tiene la talabartería y artículos de piel como morrales, huaraches, sillas de montar.

Una de las mayores problemáticas que enfrentan nuestras artesanías es que estas se realizan a nivel familiar, en baja escala y la tradición pasa de generación en generación en donde poco a poco se van perdiendo, es el caso de la elaboración de artesanías de zotol, de las cuales existe un solo artesano que elabora el clásico petate.

## III.II.V.-SALUD

### COBERTURA



Los servicios de salud en el Municipio se proporcionan por instituciones privadas y públicas. Las instituciones públicas que atienden el servicio de salud son las de seguridad social y las de población abierta.

Es de resaltarse que otros niveles de atención se prestan en el hospital de primer contacto de Colotlán, Jal. y Tlaltenago, Zacatecas, situación que de conformidad a la normatividad de la propia Secretaría de Salud, difícilmente se instalará en Totatiche algún centro hospitalario, ya que la atención requerida es absorbida por el referido hospital regional.

En el registro de consultas otorgadas a la población por las instituciones de salud públicas son de 700 consultas mensuales aproximadamente.

Uno de los programas de salud que ha beneficiado a la población de Totatiche es el Seguro Popular, el cual cuenta con un padrón de 700 familias afiliadas.

### **INFRAESTRUCTURA**

La Secretaría de Salud dispone de 6 Casas y 2 Centros de Salud, según la propia Secretaría en áreas geográficas estratégicamente ubicadas; sin embargo, en algunos casos, no tienen la capacidad (o cobertura funcional) para otorgar el servicio, por falta de equipamiento o de personal por lo que se cubre el 80% de la población.

### **NACIMIENTOS Y DEFUNCIONES**

Un dato importante que nos fue proporcionado por el Registro Civil es que durante el año 2009 se registraron 19 defunciones y 58 nacimientos.

### **PROBLEMÁTICA**

La problemática principal en materia de salud es la insuficiencia de infraestructura, ya que el actual centro de salud es insuficiente y la población requiere de un espacio más digno, otro problema es la falta de equipamiento en los centros y casas de salud, sobre todo las que se encuentran en las localidades.

### **III.II.VI.-ASISTENCIA SOCIAL**

La asistencia social de nuestro municipio se lleva a cabo principalmente por el DIF municipal y la Secretaría de Salud, poniendo principal énfasis en la atención a salud, alimentación y mejora a la vivienda de la población. De las acciones más relevantes llevadas a cabo en esta materia esta, la entrega de despensas en todas las localidades del municipio, asistencia médica, atención a grupos de jóvenes y de la tercera edad.

### **III.II.VII.-SEGURIDAD PÚBLICA**

La Dirección de Seguridad Pública de Totatiche cuenta actualmente con 13 elementos de policía que cuidan el orden y la seguridad de la población, se encuentran distribuidos en dos bases, una en la delegación de Temastián y otra en la cabecera municipal. Es importante resaltar que a nivel Estatal es uno de los municipios con menor índice delictivo.

Una de las actividades importantes que realiza el equipo de Seguridad pública es el apoyo a las brigadas de control de incendios.

Los delitos más comunes que se presentan en el municipio son de carácter administrativo:

- 1.- Molestar a las personas bajo el efecto del alcohol.
- 2.- Alterar el orden público.
- 3.- Pleitos o riñas.

### **III.III.-RECURSOS ECONÓMICOS PRODUCTIVOS**

#### **III.III.I.-EMPLEO E INGRESO**

Para este plan municipal se toma como rango de edad de 18 a 60 años, lo que significa el 41.12% de la población total, lo que corresponde a 1734 personas. El ingreso promedio de un trabajador es entre 2 y 3 salarios mínimos.

Los empleos en el municipio son: obrero, empleados de auto servicios, empleadas domesticas, jornalero, peones, empleos familiares sin sueldo fijo, por cuenta propia, funcionarios públicos, trabajos eventuales, etc.

#### **III.III.II.-AGRICULTURA**

##### **DISTRIBUCIONE DE LA SUPERFICIE PRODUCTIVA**

El municipio tiene una superficie de 54,298 hectáreas, de las cuales 27,413 (50.49%) son utilizadas con fines agrícolas; 14,120 (26.00%) en la actividad pecuaria; 10,300 (18.97%) son de uso forestal; 271 (0.50%) son suelo urbano y 2,194 (4.04%) hectáreas tienen otro uso. En lo que a la propiedad se refiere la totalidad de la superficie es privada.

##### **PRODUCCION, CULTIVOS POTENCIALES, RENDIMIENTO E INGRESOS**

La producción agrícola del municipio se basa principalmente en el factor agua, esto determina el nivel de producción que se puede alcanzar, el número de ciclos agrícolas y la variedad de cultivos que se pueden sembrar. Debido a la carencia de infraestructura para captación, almacenamiento y aprovechamiento de agua, la producción es baja en relación al potencial que se pudiera alcanzar si se contara con esta infraestructura.

<b>Cultivo</b>	<b>Ciclo</b>	<b>Superficie Sembrada</b>	<b>Superficie Cosechada</b>	<b>Producción</b>	<b>Valor Producción</b>	<b>Año</b>
		Hectáreas.	Hectáreas.	Miles de Toneladas.	Miles de Pesos	
Avena Forrajera	Otoño - Invierno	17	17	66	95,200.00	2005
Cebada Forrajera	Otoño - Invierno	15	15	75	105,000.00	2005
Cacahuete	Primavera - Verano	1	1	1	10,000.00	2005
Frijol	Primavera - Verano	10	10	7	63,000.00	2005
Maíz Forrajero	Primavera - Verano	2,320	2,320	15,196	13,015,200.00	2005

Sorgo Forrajero	Primavera - Verano	25	25	175	175,000.00	2005
-----------------	--------------------	----	----	-----	------------	------

<b>Cultivo</b>	Superficie Sembrada	Superficie Cosechada	Producción	Valor Producción	<b>Año</b>
	Hectáreas.	Hectáreas.	Miles de Toneladas.	Miles de Pesos	
Agave	133	0	0	0.00	2005
Aguacate	3	3	12	120,000.00	2005
Durazno	2	2	5	90,000.00	2005
Guayaba	1	1	5	35,000.00	2005
Manzana	1	1	4	48,000.00	2005
Membrillo	1	1	5	20,000.00	2005
Naranja	1	1	7	21,000.00	2005
Pasto Forrajero	144	144	3,008	1,504,000.00	2005

FUENTE: SEIJAL, Sistema Estatal de Información Jalisco, en base a datos proporcionados por la Secretaría de Agricultura, Ganadería, Desarrollo Rural, Pesca y Alimentación. (SAGARPA)

## **FUENTES DE FINANCIAMIENTO Y APOYOS**

Nuestro municipio cuenta con el apoyo de diversos programas de gobierno enfocados a la actividad Agropecuaria, durante el año 2009 se recibieron los siguientes apoyos: del programa PROCAMPO se beneficiaron 1303 hectáreas de 400 productores, con el componente de apoyo de DIESEL AGROPECUARIO, 90 productores con 88835 litros subsidiados, con el componente de PROGAN, 65 productores ganaderos beneficiando 2279 vientres, con el programa Emergente de Sequia, con semilla de avena 91 hectáreas de 88 productores, mediante el SEGURO AGRICOLA CATASTROFICO se tiene aseguradas 2349 hectáreas.

## **TECNOLOGIA EMPLEADA**

En cuanto a la tecnología utilizada en las prácticas agrícolas, tenemos un rezago importante ya que se cuenta únicamente con tractores acondicionados con implementos agrícolas como son: rastras, arados, sembradoras, molinos, etc., es importante resaltar que gran parte de los agricultores utilizan yuntas como apoyo para realizar estos trabajos, así mismo aun existen practicas agrícolas como la siembra en cuamiles.



## **COMERCIALIZACION**

La comercialización de los productos agrícolas se da principalmente en el municipio y en la región, dado que la mayoría de productores lo hace con el fin de auto consumo.

## **ORGANIZACIÓN**

Aun contando con cadenas productivas en otros sectores no se ha logrado organizar a los agricultores para crear una cadena agrícola que fortalezca sus actividades.

## **PROBLEMÁTICA**

Los principales problemas que tenemos en agricultura son los siguientes: altos índices de migración, falta de maquinaria agrícola, baja productividad agrícola, suelos agrícolas empobrecidos, plagados y de poca productividad, insumos agrícolas a altos precios, afectación a cultivos por plagas, desaprovechamiento de los recursos naturales, falta de organización entre productores, desconocimientos de técnicas de producción agrícola, apatía por parte de los productores para la capacitación y resistencia de los productores a cambios de tecnología y producción.

## **III.III.III.-PECUARIO**



## INVENTARIO, PRODUCCION E INGRESOS

Especie	Inventario Ganadero	Valor Inventario	Producción	Valor Producción	Año
	Carne= Cabezas / Leche= Cabezas que se ordenan durante el inventario.	(Miles de Pesos)	Toneladas/ Miles de Litros.	(Miles de Pesos)	
Aves Carne	8,430	227.61	19	599.180000	2005
Aves Huevo	3,900	105.30	20	227.280000	2005
Bovinos Carne	14,809	107,779.90	676	19,403.900000	2005
Bovinos Leche	2,146	18,700.00	4,243	22,288.480000	2005
Caprinos Carne	120	55.32	1	31.000000	2005
Colmenas	60	39.36	0	0.000000	2005
Colmenas Cera	0	0.00	1	71.290000	2005
Colmenas Miel	0	0.00	3	128.870000	2005
Ovinos	700	529.90	5	155.000000	2005
Porcinos	1,186	1,797.98	30	699.600000	2005

FUENTE: SEIJAL, Sistema Estatal de Información Jalisco, en base a datos proporcionados por la Secretaría de Agricultura, Ganadería, Desarrollo Rural, Pesca y Alimentación. (SAGARPA)

## COMERCIALIZACION

La comercialización ganadera se da en el municipio y en municipios vecinos de la región norte de Jalisco y sur de Zacatecas, una pequeña parte de la producción ganadera es destinada a la exportación.

## TECNOLOGIA EMPLEADA

No se cuenta con tecnología para el desarrollo de actividades ganaderas en el municipio.

## FINANCIAMIENTO

Los apoyos recibidos para este concepto han sido por parte de programas gubernamentales para la adquisición de sementales, construcción de corrales de manejo, vaquillas para pie de cría y proyectos ganaderos.

## PROBLEMÁTICA

Falta de infraestructura ganadera, seguimiento a la capacitación, guardaganados para control de hatos ganaderos, organización entre productores ganaderos, construcción de bordo abrevaderos, baja productividad ganadera, desconocimiento de técnicas de producción ganadera, resistencia a cambios de producción y manejo y migración.

Uno de los mayores problemas que enfrenta la ganadería no solo del municipio sino de la región norte de Jalisco y Sur de Zacatecas es la falta de un rastro TIF.

### **III.III.IV.-COMERCIO**

#### **PRINCIPALES ACTIVIDADES ECONOMICAS**

Las principales actividades económicas en el municipio son las propias de la agricultura y ganadería, las cuales pertenecen al sector primario, la construcción y en menor escala la industria que pertenece al sector secundario y dentro del sector terciario tenemos el comercio que se dedican principalmente a la venta de productos de primera necesidad y servicios tales como hoteles, restaurantes, instituciones de crédito, bancarias, servicios profesionales y auxiliares de crédito.

### **III.III.V.-INDUSTRIA**

La actividad industrial de Totatiche cuenta con 10 micro empresas, ya que se encuentran entre las que tienen en de 0 a 30 empleados, la vocación manufacturera del municipio no se encuentra identificada plenamente, como ejemplo se mencionan las siguientes: talleres de costura, panaderías, taller de laminado de cantera, ladrillera tecnificada al 50%, botana y tostadas, chocolate, etc.



Se contemplan ciertas ventajas ya que la ubicación y correlación geográfica con la región Norte y sur de Zacatecas, abre la posibilidad de explorar alternativas de industrialización en sectores y subsectores económicos factibles de instalar en el municipio.

## **TECNIFICACION**



Las tecnologías empleadas en las micro empresas que se tienen en el municipio son de acuerdo a las necesidades específicas de cada proyecto y al volumen de producción de cada una de ellas.

## **COMERCIALIZACION**

La comercialización de los productos se da tanto en el municipio como en los municipios vecinos de la región norte de Jalisco y sur de Zacatecas, con excepción de las micro empresas “El Petacal SA de CV” y “Productos Alcalá SC de RL” que comercializan sus productos en diferentes partes del estado de Zacatecas y Jalisco, incluyendo las capitales.

## **FINANCIAMIENTO**

Se cuenta con diversas instituciones de apoyo a la inversión en el municipio, la promoción económica para la generación de empleos permanentes, a través de mecanismos de financiamiento con créditos de intereses bajos, como lo es el Fideicomiso Fondo Jalisco (FOJAL), el Sistema de Financiamiento Rural Alternativo (SIFRA), programas federales y estatales que brindan créditos y apoyos a fondo perdido a productores que deseen iniciar su propio negocio tales como el programa de Opciones Productivas, de la SEDESOL, el programa MICROJAL de la Secretaria de Promoción Económica, Proyectos de inversión productiva del Servicio Nacional del Empleo, programas en Co-ejercicio SEDER-SAGARPA que se adecuan a las necesidades de los productores, entre otros más.

## **PROBLEMÁTICA**

La principal problemática que presenta este rubro es la falta de iniciativa privada para la apertura de proyectos de inversión en el municipio, altos índices de migración, falta de capacitación, falta de seguimiento a proyectos de inversión, poca diversidad en actividades productivas y falta de organización entre productores.



### **III.III.VI.-ARTESANÍAS**



Las artesanías que se elaboran en el municipio son principalmente labrados de cantera, artesanías de barro, talabartería, artículos de piel y dulces elaborados artesanalmente.

#### **TECNOLOGIA**

La tecnología utilizada en las artesanías que se elaboran en nuestro municipio es casi nula, ya que la mayoría de las piezas se elabora manualmente y con técnicas rústicas y caseras.

#### **PROBLEMÁTICA**

Una de las mayores problemáticas que enfrentan nuestras artesanías es que estas se realizan a nivel familiar, en baja escala y la tradición pasa de generación en generación en donde poco a poco se van perdiendo, es el caso de la elaboración de artesanías de zotol, de las cuales existe un solo artesano que elabora el clásico petate.

### **III.III.VII.-FORESTAL**

Es importante señalar que no existe un estudio formal que establezca el potencial forestal del municipio y de la propia región. De igual manera es necesario indicar que el potencial forestal del municipio (10,300 has.) no sólo puede recaer en la actividad maderable, sino que existen recursos aprovechables como las resinas y el orégano y que la explotación del recurso forestal está fuertemente restringida por la localización sociopolítica del recurso y por las condiciones de rentabilidad económica.

Sin embargo, se tienen datos del Distrito de Desarrollo Rural Colotlán. SAGAR/SEDER. Jefatura de Distrito, en los que hay registrados 221 unidades de producción rural con actividad forestal; 25 unidades de producción rural con actividad maderable y 213 unidades con actividad de recolección. Que suman 459 unidades productivas relacionadas con la materia.



Sin embargo, por los resultados económicos y sociales de la rama productiva, parece ser que la U.P.R. referidas solo están en documentos y registros oficiales y no en la práctica de la producción sustentable forestal.

Tal situación presenta la oportunidad de reorganización y buscar establecer mecanismos de apoyo de parte de las dependencias estatales y federales del sector.

### **PRINCIPALES ESPECIES FORESTALES**

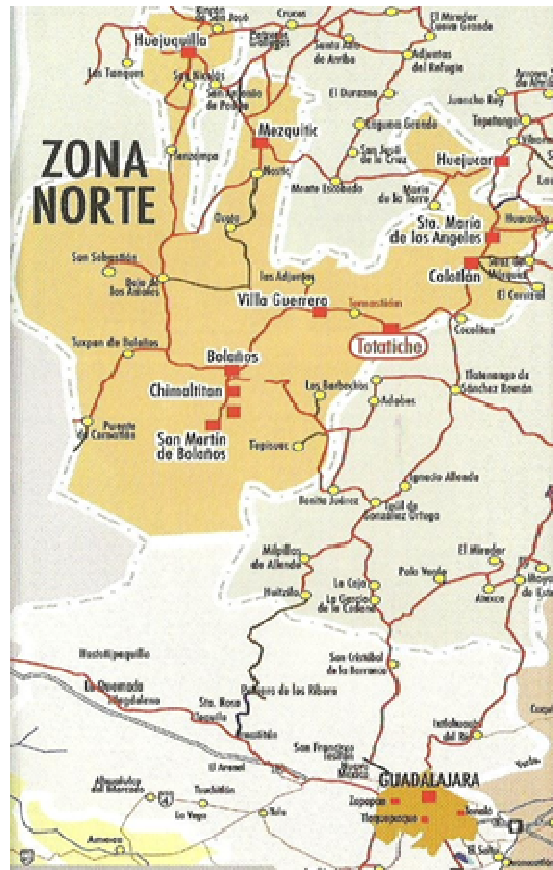
Dentro de las especies consideradas forestales en el municipio, contamos principalmente con encino, roble, mezquite, pino y orégano.



## **III.IV.-INFRAESTRUCTURA ECONOMICO SOCIAL**

### **III.IV.I.-COMUNICACIONES**

#### **RED CARRETERA**



Las vías de comunicación integran a Totatiche con los otros 9 municipios de la Región Norte y lo correlaciona con el resto del Estado de Jalisco además de interconectarse con el estado de Zacatecas.

Totatiche no recibe directamente la red de carreteras federales, por lo que para acceder al municipio se debe hacer a través de la carretera federal número 23, Guadalajara-Zacatecas, con desviación en el cruce la Botijilla que conecta con la carretera estatal que va a Totatiche (19 Km aprox.) y a cuatro municipios más de la región norte de Jalisco,

En el Municipio de Totatiche existen 45 kilómetros aproximadamente de carretera pavimentada, lo que cubre los siguientes tramos: Cartagena -Totatiche -Temastlán, Totatiche – Atolinga, Sementer-Santa Rita y Sementer-Agua Zarca. Uno de los proyectos en materia de comunicación es la pavimentación del tramo carretero Temastlán-Acasapulco-Santa Rita.

Se cuenta con una red de caminos intermunicipales que comunica a las localidades entre sí con la cabecera municipal y con localidades y municipios vecinos de la región Norte de Jalisco y Sur de Zacatecas, estos caminos son principalmente de terracería en regulares condiciones, por lo que esta administración ha trabajado en estos primeros meses de su ejercicio en la rehabilitación y mantenimiento de los mismos.

## INTERCONECTIVIDAD

El municipio de Totatiche se conecta con los otros 9 municipios de la región norte de Jalisco y con todos los de la región sur de Zacatecas, así como con las ciudades de Aguascalientes, Guadalajara y Zacatecas.

## **TELÉCOMUNICACIONES**

### **TELEFONO**

Al 2009, la infraestructura telefónica con que cuenta Totatiche se encuentra al 100% de digitalización en el servicio, se cuenta con el servicio de telefonía celular.

### **INTERNET**



La población cuenta con este servicio proporcionado por dos establecimientos que funcionan como caber café, una casa universitaria que proporciona el servicio principalmente a estudiantes, mencionado también que la mayoría de las instituciones educativas cuentan con este servicio satelital, así mismo algunos habitantes del municipio pueden acceder a este servicio proporcionado por la empresa Telmex a través de Prodigy, este ultimo servicio ocasiona algunos problemas de comunicación ya que se bloquea la línea telefónica al conectarse a este sistema.

### **RADIO Y TELEVISION**

Se recibe señal principalmente de las estaciones del estado de Zacatecas y es casi nula la recepción de la señal de nuestra capital, situación que se repite con la señal televisiva manteniéndonos marginados de la información que compete a nuestro Estado de Jalisco. En esta administración se están haciendo todos los trámites y gestiones necesarias para la instalación de una repetidora que nos proporcione mejor imagen y la posibilidad de contar con canales de la ciudad de Guadalajara.

### **TRANSPORTES**

El servicio de transportes de pasajeros es otorgado por Grupo Estrella Blanca a través de líneas como Rojo de los Altos, Futura, Transportes del Norte y Estrella Blanca, cubriendo rutas que van de Totatiche a diferentes destinos como son los municipios de la región Norte de Jalisco y Sur de

Zacatecas, a la ciudad de Guadalajara, Jal. y Zacatecas, Zac., también se cuenta con el servicio de una línea privada que pasa por este municipio con destino a la región Huichola de Bolaños, Jal. Otra parte de los transportes son 4 taxis que prestan sus servicios en el municipio, dos en la cabecera municipal y dos más en la delegación de Temastlán.

### **III.IV.II.-SERVICIOS PÚBLICOS**

#### **AGUA POTABLE**

El servicio de agua potable se otorga de manera entubada al 90% de la población.

El abastecimiento de agua potable del municipio proviene de 5 pozos profundos y un manantial.

#### **ALCANTARILLADO**

En el municipio se cuenta con el servicio de drenaje, en la cabecera municipal y la delegación de Temastlán y en las localidades se cuenta con letrinas o fosas.

#### **TRATAMIENTO DE RESIDUOS SÓLIDOS**

La mayoría de nuestros residuos sólidos son de origen doméstico con características variables de acuerdo a la composición de los mismos, como es el caso de residuos biodegradables y otros que son de lenta y difícil degradación.

Los residuos sólidos recolectados por el servicio municipal son depositados en el vertedero ubicado a 500 mts. de la cabecera, por el camino salida a Colotlán, el cual no cuenta con las características adecuadas para evitar las siguientes consecuencias:

Generación de fauna nociva, dispersión de la basura por los vientos, incendios no controlados, contaminación de vasos receptores de agua, acuíferos superficiales y profundos, generación de focos de infección, formación de sepsas bacteriológicas y microorganismos parasitarios y compuestos tóxicos, riesgo ambiental y urbano, acumulación gas metano, constituyendo todo esto un riesgo para la salud.

#### **RECOLECCIÓN DE BASURA**

Este servicio se presta de lunes a sábado y es cubierto por un camión recolector propiedad del H. Ayuntamiento, el cual recorre la cabecera municipal, la delegación de Temastlán y las localidades.

#### **RASTROS**



Se cuenta con un rastro municipal que en la actual administración se remodeló para garantizar un mejor servicio y aprovechamiento de espacios, el equipo con el que cuenta es de pistola de sacrificio para el ganado bovino y tenazas de descarga eléctrica para el sacrificio del ganado porcino, se sacrifican 5 bovinos y 6 porcinos aproximadamente a la semana.

## **VIVIENDA**

El municipio de Totatiche, cuenta con un total de 1,222 viviendas habitada con un promedio de ocupantes por vivienda de 3.41.

La tenencia de la vivienda es fundamentalmente privada. Cuenta con los servicios de agua entubada, energía eléctrica y drenaje, solamente en la cabecera municipal y en las principales localidades. El tipo de construcción es en base a losa de concreto o bóveda de ladrillo en los techos, y adobe, tabique o bloc en los muros.

En el año 2001 se desarrollo un fraccionamiento de interés social donde se construyeron 100 casas habitación para igual número de familias de escasos recursos, tomando en cuenta que el adquirir una vivienda es poco accesible para los habitantes de Totatiche, ya que se tiene ingresos iguales o menores a tres salarios mínimos en promedio.

## **III.V.-ASPECTOS ORGANIZATIVOS-INSTITUCIONALES**

### **III.V.I.-FUNCIONAMIENTO DEL GOBIERNO MUNICIPAL**

#### **ESTRUCTURA ADMINISTRATIVA**

Para el despacho de los asuntos administrativos y para auxiliar en sus funciones al Ayuntamiento, el artículo 60 de la *Ley del Gobierno y la Administración Pública Municipal* lo faculta para "... crear, mediante ordenamiento municipal, las dependencias y oficinas que se consideren necesarias, atendiendo a las posibilidades económicas y a las necesidades de cada municipio, así como establecer las obligaciones y las facultades de los servidores públicos municipales."

Con base en lo anterior, la estructura orgánica del H. Ayuntamiento es la siguiente:

Organigrama Oficial, Administración 2010-2012



**SITUACION POLÍTICA**



Nombre	LIC. LUZ ELENA CARDENAS SALAZAR
Cargo	PRESIDENTE
Partido	PAN
Periodo	2010-2012
Condición	PROPIETARIO

PARTIDO POLÍTICO	CARGO	NOMBRE	
		PROPIETARIO	SUPLENTE
PAN	REGIDOR	ELPIDIO QUEZADA GAETA	PROFRA. MARIA GUADALUPE PINEDO TALAMANTES
PAN	REGIDOR	NORMA ANAYANCI MIRAMONTES RAMIREZ	SIMON LOERA MORALES
PAN	SINDICO	SARA DE LURDES VALDÉS QUEZADA	FRANCISCO JAVIER FLORES DELGADO
PRD	REGIDOR	ING. MIGUEL ANGEL ARANA PEREZ	ADALBERTO FLORES MIRAMONTES
PAN	REGIDOR	MARIA DEL SOCORRO OROZCO ESCATEL	JOSE DE JESUS RIOS CHIA
PAN	REGIDOR	JOSE RAUL COVARRUBIAS PACHECO	AURORA ARTEAGA OROZCO
PAN	REGIDOR	JAIME MORALES CARDENAS	ANDRES GAMBOA CISNEROS
PRI	REGIDOR	RAUL HUMBERTO QUEZADA CARDENAS	GABRIELA HUERTA ROMAN
PRD	REGIDOR	MIREYA ESMERALDA RAMOS FLORES	ISABEL LEYVA COVARRUBIAS
PRI	REGIDOR	ARACELI GAMBOA GAMBOA	LORENA MEDRANO BOBADILLA

### ESTADO DE LA PLANEACION MUNICIPAL

Encabeza este COPLADEMUN el presidente municipal, el Lic. Luz Elena Cárdenas Salazar quien a su vez designó como Coordinador Municipal a la C. María del Socorro Orozco Escatel, por unanimidad de votos de los presentes fue nombrado para integrar la unidad de control y evaluación al C. Rubén Madrigal González.

Considerando la importancia de trabajar organizada y representativamente para resolver la problemática municipal se conformó para ello las siguientes mesas de trabajo con sus respectivos coordinadores.

MESA	COORDINADOR	INTEGRANTES
SEGURIDAD Y JUSTICIA	José Manuel Cardona Campos.	Julián Gutiérrez Pérez,, Ricardo Rodríguez Rosales, Gilberto Contreras Pérez, José de Jesús Contreras Pérez, José del Refugio Orozco Núñez, Aurora Arteaga Orozco, María Delia Salazar Valdés.
EDUCACION Y CULTURA	C.P. Ismael Mendoza Raygoza	Ma. Del Socorro Valdés Gaeta Humberto Alonso Gómez Medina Esteban Valdés Salazar Graciela Enríquez Ríos Mireya Esmeralda Ramos Flores
SALUD	Dra. Andrea Venancio Morales, Sara de Lurdes Valdés Quezada	Teresa Jara Carrillo, Aurora Covarrubias Bugarín, Célia Cárdenas Miramontes, María Asunción Ramírez Covarrubias Angélica Alvarado Perea, Yesenia Daniela Montañez Escobedo, María del Rosario Arteaga Valdés, Marcelina Avila Ramírez..



DESARROLLO ECONÓMICO	José Juan Antonio Cárdenas	Austreberto Alcalá Delgado, Angélica Cristina Gutiérrez Ureña, Celia Arteaga Bugarin, Esperanza Luna Diaz, Rafael Armando Madrigal González, Raúl Humberto Quezada Cárdenas.
DEPORTES	Lic. Yuri Evelyn Díaz Ávila	José Asunción Solorzano Escatel, Flor Arturo Gutiérrez Pérez, Juan Francisco Cárdenas Galicia, Norma Cárdenas Salazar, Gabriela Leyva Gamboa, María del Rosario Enríquez Rios.
CAMPO	José Raúl Covarrubias Pacheco	Efraím Antonio Pinedo Huerta, José Rubén Godina Orozco, José Luis Pérez, Antonio Arteaga Arteaga, Ampelio Cárdenas Covarrubias.
MEDIO AMBIENTE	Sara de Lurdes Valdés Quezada	Ing. Miguel Ángel Arana Pérez, Carlos Arellano Sandoval, Araceli Gamboa, Gamboa, Cristina Miramontes Covarrubias, María Covarrubias Leyva, Francisco Javier Gutiérrez Raygoza
INFRAESTRUCTURA	Ing. Jorge Luis Pinedo Casas	Ricardo Raygoza Jara, Elpidio Quezada Gaeta, Juan Manuel Arellano Ramos, Jaime Morales Cárdenas.

## **PARTICIPACIÓN SOCIAL**

Buscando el bienestar social y el mejoramiento de la calidad de vida de los habitantes del municipio, el área de participación social municipal ha trabajado en coordinación con las instituciones gubernamentales competentes para difundir y poner en marcha los siguientes programas de apoyo a la población mas necesitada del municipio.

<b>PROGRAMA</b>	<b>BENEFICIARIOS</b>
OPORTUNIDADES	322
BECAS "LLEGA"	16
APOYO ALIMENTARIO (PAL)	20
70 y +	600
SISTEMAS SANITARIOS	45
PAQUETE PARA DISCAPACITADOS	18

## ENTREGA DE LOS PROGRAMA OPORTUNIDADES Y 70 Y +



**III.V.II.-HACIENDA MUNICIPAL.-** La Hacienda Publica Municipal es el órgano encargado de distribuir el capital monetario a las obras de mayor necesidad dentro del municipio y es el responsable de manejar los ingresos y egresos del mismo.

### INGRESOS

Los ingresos que el municipio recauda son principalmente de los siguientes conceptos: impuestos, derechos, productos, aprovechamientos, participaciones y aportaciones, la falta de actividad económica provoca que los ingresos sean limitados en relación con las necesidades del municipio.

CONCEPTOS	HISTÓRICO				ESTIMADO EJERCICIO 2010	PORCENTAJE DE DISTRIBUCIÓN 2010
	2006	2007	2008	2009		
Impuestos	1'360,915	1'428,961	1'500,407	1'575,253	1'410,000	7%
Contribuciones espaciales						0%
Derechos	1'155,975	1'213,774	1'274,458	1'346,867	1'277,000	6%
Productos	509,161	534,619	561,349	627,500	692,359	3%
Aprovechamientos	255,850	268,643	154,289	166,000	289,000	1%
Participaciones	9'884,596	10'378,826	10'897,767	12'604,212	12'544,212	62%
Aportaciones federales para fines específicos	2'950,848	3'098,390	3'409,392	3'901,340	4'067,349	20%
<b>TOTAL DE INGRESOS</b>	<b>16'117,345</b>	<b>16'923,212</b>	<b>17'797,662</b>	<b>20'221,172</b>	<b>20'279,920</b>	<b>100%</b>

## EGRESOS

Una vez elaborada la propuesta de ingresos se tiene que formular el presupuesto de egresos, al no contar con una política de gastos definidos se crea una asignación presupuestal sin los debidos diagnósticos y programas, una forma de enfrentar esta problemática es precisamente el Plan de Desarrollo Municipal ya que a traves de este se definirán las líneas de desarrollo así como las estrategias, obras, acciones y programas que se llevaran a cabo.

Grafico histórico de egresos

CONCEPTOS	HISTÓRICO				ESTIMADO EJERCICIO 2007	PORCENTAJE DE DISTRIBUCIÓN 2007
	2003	2004	2005	2006		
Servicios personales	4'581,007	4'762,332	5'394,984	5'821,031	6'253,796	37%
Materiales y suministros	1'521,563	2'791,925	1'803,014	1'874,7791	1'907,050	11%
Servicios generales	3'043,831	3'412,141	3'503,944	4'420,834	3'499,241	21%
Subsidios y subvenciones	1'397,592	1'243,254	1'069,856	839,000	864,000	5%
Bienes muebles e inmuebles	40,084	16,800	80,375		994,191	6%
Obras publicas	3'466,148	2'404,233	3'355,458	1'997,080	2'676,934	16%
Erogaciones diversas	63,432	187,102	70,277	20,000	20,000	18%
Deuda publica	459,755	230,461	1'588,206	1'144,609	708,000	4%
<b>TOTAL DE INGRESOS</b>	<b>14'573,412</b>	<b>15048,248</b>	<b>16'866,114</b>	<b>16'117,345</b>	<b>16'923,212</b>	<b>100%</b>

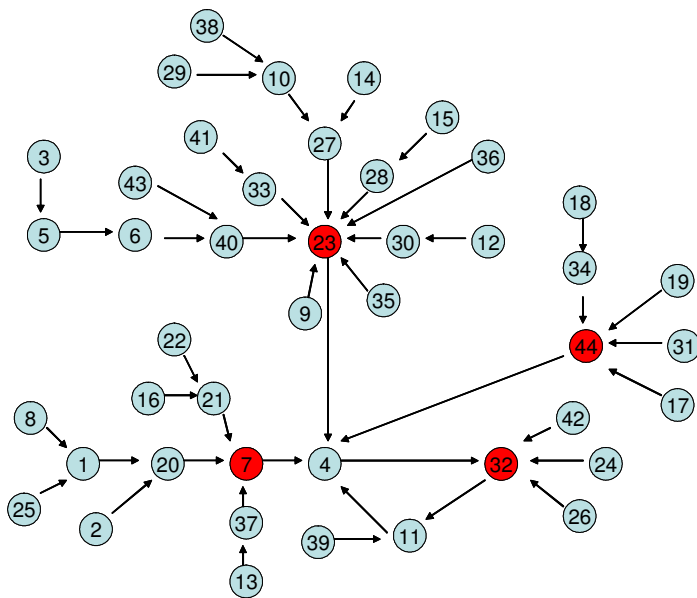
FUENTE: Hacienda Municipal de Totatiche

#### IV.-PROBLEMÁTICA MUNICIPAL

No.	LISTADO DE PROBLEMAS	Provoca
1	Vías de comunicación en mal estado	20
2	Falta de iniciativa privada para impulsar proyectos productivos	20
3	Falta de participación institucional en comunidades	5
4	Altos índices de migración	32
5	Falta de información sobre programas, apoyos y eventos	6
6	Falta de capacitación a productores	40
7	Altas tasas de desempleo	4
8	Falta de vados y los existentes se encuentran en mal estado	1
9	Falta de maquinaria agrícola	23
10	Proyectos fracasados por falta de seguimiento y capacitación.	27
11	Falta de motivación productiva y deportiva entre jóvenes	4
12	No se cuenta con árboles para reforestar y/o para instalar huertas de árboles frutales.	30
13	Red de agua potable deteriorada e insuficiente para el abastecimiento de la población.	37
14	Falta de infraestructura, para captación y aprovechamiento de agua	27
15	Falta de infraestructura para manejo de la ganadería.	28
16	Falta pavimento y adoquín de las calles del municipio	21
17	Deficiente atención médica en algunas localidades.	44
18	Contaminación del medio ambiente por drenajes sin tratamiento	34
19	Casas de salud incompletas y con carencias de mobiliario	44
20	Poca diversidad en actividades productivas	7

21	Falta de infraestructura turística	7
22	Falta construcción y mantenimiento de plazas	21
23	Baja productividad ganadera y agrícola	4
24	Falta de espacios deportivos acondicionados.	32
25	Insuficientes servicios de comunicación (Internet de alta velocidad, telefonía celular, tv por cable y radio)	1
26	Falta de transporte para estudiantes y la población en general del municipio	32
27	Suelos agrícolas empobrecidos, emplagados y de poca productividad	23
28	Falta de guardaganados para control de atos ganaderos	23
29	Falta de seguimiento a los proyectos productivos	10
30	Desaprovechamiento de tierras aptas para huertas de frutales.	23
31	Falta de promoción al deporte	44
32	Desequilibrio en roles familiares y productivos	11
33	Insumos agrícolas a altos precios	23
34	Deterioro ambiental	44
35	Afectación por plagas a cultivos, árboles frutales y nopal	23
36	Falta de producción de hortalizas a nivel familiar y para consumo de las mismas.	23
37	Desaprovechamiento de recursos naturales	7
38	Falta de organización entre productores del campo	10
39	Poca promoción a la educación cultural	11
40	Desconocimiento de técnicas de producción agrícola y ganadera	23
41	Falta de apertura de caminos saca cosechas	33
42	Falta de conciencia en equidad de género.	32
43	Falta de módulos demostrativos de eco tecnologías.	40
44	Problemas de Salud	4

### **RED DE PROBLEMAS**



### PROBLEMAS ESTRATÉGICOS DE TOTATICHE

- ❖ Problema estratégico 1: Desempleo
- ❖ Problema estratégico 2: Baja Productividad Ganadera y Agrícola
- ❖ Problema estratégico 3: Desequilibrio en roles familiares
- ❖ Problema estratégico 4: Problemas de Salud

### V.-POTENCIALIDADES

- ❖ Contamos con oportunidades para el desarrollo de Totatiche que pueden ser consolidadas a través de la organización activa de la población en coordinación con el gobierno federal, estatal y municipal así como la participación de inversionistas del municipio, paisanos radicados en el vecino país y/o a través de clubes de apoyo.
- ❖ Contamos con amplias oportunidades turísticas, explotando recursos religiosos, naturales, históricos, culturales, etc.
- ❖ El vocacionamiento agrícola y ganadero nos puede llevar a extender estas actividades y ampliar el volumen de producción.
- ❖ Contamos con suelos aptos para la agricultura y ganadería los cuales debemos recuperar a la par del desarrollo de actividades primarias.
- ❖ Dado que las actividades agropecuarias son primordiales en el municipio se deberá trabajar en el establecimiento y fortalecimiento de cadenas productivas.

- ❖ A raíz de nuestras actividades principales tenemos la opción de la consolidación y expansión de actividades agroindustriales, lo que se reflejaría como una oportunidad de crecimiento económico en el municipio.
- ❖ Se cuenta con alternativas de producción, pudiéndose implementar proyectos productivos y sociales, los que a su vez se convierten en alternativas de inversión.
- ❖ El aprovechamiento de apoyos gubernamentales para la creación de micro empresas que nos genere opciones de autoempleo en el municipio.
- ❖ El municipio cuenta con terrenos aptos para la creación de cultivos alternativos y diversos, con esto se busca generar mayores rendimientos e ingresos económicos para los productores, es importante recalcar que para llevar a cabo esto se requiere de capacitación orientada a la intención del productor.
- ❖ Existe la superficie de suelo necesaria para el incremento de la actividad ganadera, no así los elementos de infraestructura necesarios para su impulso.
- ❖ El valor agregado a los productos es una oportunidad de desarrollo que no debemos desaprovechar.
- ❖ Se tiene capacidad, conocimiento y técnicas de producción artesanal, con la suficiente calidad para penetrar en el mercado nacional e internacional.
- ❖ Nuestra posición geográfica es favorable ya que nos encontramos vinculados con los municipios de la región Sur de Zacatecas lo que genera una interacción comercial y de servicios.
- ❖ Contamos con suficiente recurso hídrico para abastecer ampliamente a todo el municipio, no así con la infraestructura adecuada para captación, almacenamiento y aprovechamiento del mismo.
- ❖ Existen cuerpos de agua para desarrollar actividades piscícolas, desafortunadamente se contaminan a través de desechos y aguas residuales, problema que se pretende solucionar en parte, con la creación de una planta tratadora.
- ❖ El capital humano con nivel escolar superior aporta un respaldo al crecimiento sociocultural del municipio.
- ❖ Se cuenta con un subsistema físico y biótico en donde la topografía es muy variada, el clima del municipio es semi-seco, contamos con riquezas naturales como lo es la zonas boscosa y especies animales muy variadas.
- ❖ La contaminación aun no afecta de manera relevante a nuestro municipio en virtud de que no se registra actividad febril significativa o altamente contaminante.

## VI.-OBJETIVOS ESTRATÉGICOS

- 1- Generar condiciones adecuadas para reducir el desempleo
- 2- Elevar la productividad de la actividad agropecuaria
- 3- Disminuir los desequilibrios en los roles familiares.
- 4- Mejorar las condiciones de salud de la población.

## VII.-SISTEMA DE SEGUIMIENTO Y EVALUACION

El plan municipal como herramienta directiva dentro del Ayuntamiento requiere de un sistema de evaluación y seguimiento que permita tener el control del mismo. La plantación de acciones debe pasar por procesos de actualización con el fin de redefinir los objetivos y metas trazados.

Al realizar la evaluación se deben fijar indicadores que permitan medir e identificar si las acciones realizadas y los objetivos alcanzados son los que se previeron, estos indicadores deberán fijarse en diversas áreas como son: infraestructura carretera, empleo, productividad agropecuaria, salud, turismo, etc.

El COPLADEMUN, las dependencias, los organismos y el Ayuntamiento son los responsables del seguimiento y evaluación de las acciones estratégicas para que el desarrollo del plan municipal, con el fin de prever las acciones a realizar, identificar los obstáculos y anticipar las medidas correctivas.

## VIII.- CARTERA DE PROYECTOS, PROGRAMAS Y ACCIONES

No.	Proyectos, Programas y Acciones	Metas				Estatus
		2010	2011	2012	LP	
<b>DESARROLLO INSTITUCIONAL PARA UN BUEN GOBIERNO</b>						
1.	Elaborar un Plan de Desarrollo Municipal	X				
2.	Estructuración e Instalación del COPLADEMUN	X				
3.	Trabajar los 4 Cuadrantes de Agenda Desde lo Local	X	X	X		
4.	Llevar a cabo Sesiones de Cabildo 1 vez al mes, y llevar a cabo sesiones extraordinarias en caso de ser necesarias	X	X	X		
5.	Dar seguimiento a los Acuerdos tomados por el H. Ayuntamiento	X	X	X		
6.	Planear, Coordinar, Supervisar, resultados de las Áreas del H. Ayuntamiento	X	X	X		
7.	Actualizar continuamente la Pagina de Transparencia Municipal	X	X	X		
8.	Presentación de Declaración Patrimonial de	X	X	X		



	los Funcionarios Municipales en Tiempo y Forma					
9.	Elaboración de Presupuesto para ejercer en los ejercicios fiscales	X	X	X		
10.	Elaboración de informe mensual de la Hacienda Municipal a Auditoria Superior de Hacienda	X	X	X		
11.	Elaborar Informe de Mayo de la Hacienda Municipal para la Auditoria Superior de Hacienda	X	X	X		
12.	Cuenta Pública	X	X	X		
13.	Trabajar en Mesas de Trabajo de “La Gran Alianza por Jalisco”	X	X	X		
14.	Conformación del Consejo de Participación Social en la Educación	X				
15.	Conformar Consejo de Comunidades Saludables	X				
16.	Conformación del Comité Municipal de la Salud en el Envejecimiento	X				
17.	Conformación Consejo de Seguridad Municipal	X				
18.	Conformación del Consejo de Protección Civil Municipal	X				
19.	Conformación del Consejo de Familia	X				
20.	Conformación del Consejo Técnico Municipal para la Elaboración de las Tablas de Valores Catastrales	X				
21.	Conformación de la Comisión de Regularización de Fraccionamientos	X				
22.	Organización Comunitaria	X	X	X		
23.	Sociabilizar y transparentar los recursos con los habitantes del Municipio	X	X	X		
24.	Trabajo cercano con la gente	X	X	X		
25.	Apoyar a las Comunidades en sus celebraciones	X	X	X		
26.	Recibir las peticiones de los Ciudadanos por escrito y darles respuesta y/o seguimiento	X	X	X		
27.	Dar cumplimiento a la sentencia dictada por Juez de 2ª. Instancia en contra del H. Ayuntamiento y a favor de un Ciudadano	X				
28.	Trabajar en estrecha coordinación con los Gobiernos Municipales de la Región	X	X	X		
29.	Gestión de recursos y elaboración de proyectos ejecutivos	X	X	X		
30.	Gestión de recursos con proyectos y firma de convenios antes los demás niveles de Gobierno y Organismos Nacionales e Internacionales.	X	X	X		

31.	Seleccionar al personal que labore en el H. Ayuntamiento mediante solicitudes de trabajo y evaluación de los mismos	X	X	X		
32.	Capacitar para el trabajo y para la vida al personal que labore en el H. Ayuntamiento.	X	X	X		
33.	Curso de neurolingüística, comunicación efectiva para personal del H. Ayuntamiento		X	X		
34.	Actualizar las tablas de valores catastrales	X	X	X		
35.	Incrementar la recaudación de impuestos y disminuir la cartera de morosos en catastro y agua potable	X	X	X		
36.	Capacitar y adiestrar cuerpo de seguridad publica	X	X	X		
37.	Gestionar cursos impartidos por protección civil	X	X	X		
38.	Capacitar a una brigada contra incendios	X	X	X		
39.	Crear una brigada municipal de protección Civil		X			
40.	Contar con un área de informática y Comunicación Social	X	X	X		
41.	Gestionar programas en el Instituto Jalisciense de la Juventud	X	X	X		
42.	Solucionar conflictos menores fácil y rápido en el área de Sindicatura	X	X	X		
43.	Contar con asesora jurídica para el H. Ayuntamiento	X	X	X		
44.	Apoyar con asesora jurídica a personas de escasos recursos y con recuperación económica a favor del H. Ayuntamiento de quienes puedan hacerlo.	X	X	X		
45.	Gestionar “abogado cerca de ti” de la Procuraduría Social del Gobierno de Jalisco	X				
46.	Mantener informada a la población mediante gacetas municipales y pagina Web	X	X	X		
47.	Actualizar y modernizar los equipos de computo de cada área del ayuntamiento	X				
48.	Crear una pagina Web propia y actualizada.	X				
49.	Digitalización de las actas de registro civil		X	X		
50.	Realizar un estudio vial en el municipio	X				
51.	Modernización de la dirección de obras publicas.	X				
52.	Regularización del fraccionamiento la Mezquitera.	X	X			
53.	Programa de mejora a la seguridad publica.	X				
54.	Elaboración de una encuesta socioeconómica y cultural del municipio.	X				
55.	Elaboración de reglamento de ecología.	X				
56.	Elaboración del reglamento de contracción.	X				
57.	Elaboración del reglamento de policía y buen	X				

	gobierno.					
58.	Reglamento de comercio y giros.	X				
59.	Elaboración del reglamento de catastro.	X				
60.	Elaboración del reglamento de rastro.	X				
61.	Elaboración del reglamento de panteones.	X				
62.	elaborar el reglamento de la gaceta municipal	X				
63.	Elaboración de un reglamento de agua potable y alcantarillado.	X				
64.	Elaboración de un reglamento de registro civil.	X				
65.	Elaboración de un reglamento de turismo.	X				
66.	Elaborar un reglamento del H. Ayuntamiento de Totatiche.	X				
67.	Construcción de modulo de seguridad publica.		X	X		
68.	Reubicación de áreas y oficinas del Ayuntamiento.	X				
69.	Renovar parque vehicular del Ayuntamiento y del DIF.	X	X			
70.	Solicitar cuadrilla valizamiento vial a la Secretaria de Vialidad.	X				
71.	Mantenimiento de edificios públicos.	X	X	X		
<b>DESARROLLO ECONÓMICO SOSTENIBLE</b>						
1.	Mantenimiento presa agua zarca.	X	X			
2.	Deslave y arreglo de la presa de Totolco.			X		
3.	Crear un modulo demostrativo municipal de eco tecnologías.				X	
4.	Desolve y arreglo de la presa de romita.			X		
5.	Terminar pavimentación carretera Temastian - santa rita.		X	X		
6.	Vía crucis Totatiche-Temastian.		X	X		
7.	Terminar auditorio Totatiche.		X	X		
8.	Terminar auditorio Temastian.		X	X		
9.	Construir camino a la cascada el salto.		X	X		
10.	Construcción de centro acuático el silvestre		X	X		
11.	Construcción de la plaza de balcones		X			
12.	Construcción de la plaza junto a la capilla de agua zarca.					
13.	Construcción de plaza en Acaspulco.		X			
14.	Construcción de lienzo charro en Totatiche.		X	X		
15.	Reconstrucción de pavimento y servicios de la calle niños héroes en cabecera municipal.			X		
16.	Arreglar área empedrada en la sementera.			X		
17.	Construcción de estanque en santa lucia.			X		
18.	Terminar salón de usos múltiples en santa rita.			X		
19.	Construir salón de usos múltiples en la Mezquitera.		X			
20.	Construir salón de usos múltiples en Acaspulco.		X			

21.	Construir espacio para instalar juegos infantiles en Acapulco.			X		
22.	Construcción de puente vehicular en Acapulco.		X			
23.	Construcción de puente vehicular en Santa Lucia.		X			
24.	Mejorar imagen centro histórico Totatiche.	X	X	X		
25.	Restauración de la fachada de la Presidencia	X				
26.	Restauración del templo de nuestra señora del rosario.		X	X		
27.	Pavimentación varias calles municipio de Totatiche.	X	X	X		
28.	Mantenimiento de la presa Temastian.		X			
29.	Proyecto de inclusión de Temastian como pueblo mágico.		X	X		
30.	Construcción de 63 vados en todo el municipio.	X	X	X		
31.	pavimentación de la calle seminario primera etapa	X				
32.	Pavimentación de la calle seminario segunda etapa.		X			
33.	Pavimentación de las calles periferia del fraccionamiento la Mezquitera.		X			
34.	Pavimentación de la calle allende primera etapa.	X				
35.	Pavimentación de la calle allende segunda etapa.			X		
36.	Pavimentación calle el silvestre primera etapa.	X				
37.	Pavimentación de la calle el silvestre segunda etapa.		X			
38.	Ampliación de alcantarillado en Acapulco.	X				
39.	Construcción de alcantarilla camino Totatiche-santa María.	X				
40.	Pavimentación calle principal de agua zarca.		X	X		
41.	Construcción de puente vado en Santa María del Refugio.		X			
42.	Mantenimiento y/ o apertura de caminos de la localidad de Acatepulco.	X				
43.	Mantenimiento y/ o apertura de caminos de la localidad de san Rafael.	X				
44.	Mantenimiento y/ o apertura de caminos de la localidad de la sementera.	X				
45.	Mantenimiento y/ o apertura de caminos de la localidad de San Gabriel.	X				
46.	mantenimiento y/ o apertura de caminos de la localidad de agua zarca	X				
47.	Mantenimiento y/ o apertura de caminos de la localidad de el Canjilón.	X				
48.	Mantenimiento y/ o apertura de caminos de la	X				

	localidad de santa lucia.				
49.	Mantenimiento y/ o apertura de caminos de la localidad de santa rita.	X			
50.	Mantenimiento y/ o apertura de caminos de la localidad de la escondida.	X			
51.	Mantenimiento y/ o apertura de caminos de la localidad de el Tepante.	X			
52.	Mantenimiento y/ o apertura de caminos de la localidad de el Saucito.	X			
53.	Mantenimiento y/ o apertura de caminos de la localidad de Agua Zarquita.	X			
54.	Mantenimiento y/ o apertura de caminos de la localidad de la Bolsa.	X			
55.	Mantenimiento y/ o apertura de caminos de la localidad de Guanajuato.	X			
56.	Mantenimiento y/ o apertura de caminos de la localidad de Mesa de González.	X			
57.	Mantenimiento y/ o apertura de caminos de la localidad de Mesa de Ureñas.	X			
58.	Mantenimiento y/ o apertura de caminos de la localidad de Llano de Goteras.	X			
59.	Mantenimiento y/ o apertura de caminos de la localidad de Arroyo de Ramírez.	X			
60.	Mantenimiento y/ o apertura de caminos de la localidad de Rancho de Conchas.	X			
61.	Mantenimiento y/ o apertura de caminos de la localidad de la Fuente.	X			
62.	Mantenimiento y/ o apertura de caminos de la localidad de Ciénega de Santa Rosa.	X			
63.	Mantenimiento y/ o apertura de caminos de la localidad de la Boquilla de Santa Rosa.	X			
64.	Mantenimiento y/ o apertura de caminos de la localidad de San Francisco.	X			
65.	Mantenimiento y/ o apertura de caminos de la localidad de Romita.	X			
66.	Mantenimiento y/ o apertura de caminos de la localidad de Totolco.	X			
67.	Mantenimiento y/ o apertura de caminos de la localidad de Cartagena.	X			
68.	Mantenimiento y/ o apertura de caminos de la localidad de Estancia de la Cruz.	X			
69.	Mantenimiento y/ o apertura de caminos de la localidad de el Salto.	X			
70.	Mantenimiento y/ o apertura de caminos de la localidad de Acaspoles.	X			
71.	Mantenimiento y/ o apertura de caminos de la localidad de Minitas.	X			
72.	Mantenimiento y/ o apertura de caminos de la	X			

	localidad de Charco Hondo.				
73.	Mantenimiento y/ o apertura de caminos de la localidad de el Salitrillo.	X			
74.	Mantenimiento y/ o apertura de caminos de la localidad de Balcones.	X			
75.	Mantenimiento y/ o apertura de caminos de la localidad de Santa Cruz.	X			
76.	Mantenimiento y/ o apertura de caminos de la localidad de Popotita.	X			
77.	Mantenimiento y/ o apertura de caminos de la localidad de Santa Fe.	X			
78.	Mantenimiento y/ o apertura de caminos de la localidad de Pilitas.	X			
79.	Mantenimiento y/ o apertura de caminos de la localidad de la Pila.	X			
80.	Mantenimiento y/ o apertura de caminos de la localidad de el Jaltomate.	X			
81.	Mantenimiento y/ o apertura de caminos de la localidad de Ratontita.	X			
82.	Mantenimiento y/ o apertura de caminos de la localidad de Temastian.	X			
83.	Mantenimiento y/ o apertura de caminos de la localidad de Divisadero del Refugio.	X			
84.	Mantenimiento y/ o apertura de caminos de la localidad de Mesa de la Virgen.	X			
85.	Mantenimiento y/ o apertura.	X			
86.	Mantenimiento y/ o apertura de caminos de la localidad de Acapulco.	X			
87.	Mantenimiento y/ o apertura de caminos de la localidad de Acapulquillo.	X			
88.	Mantenimiento y/ o apertura de caminos de la localidad de la Cofradía.	X			
89.	Mantenimiento y/ o apertura de caminos de la localidad de San Agustín.	X			
90.	Mantenimiento y/ o apertura de caminos de la localidad de Sotoltita.	X			
91.	Mantenimiento y/ o apertura de caminos de la localidad de Gavilanita.	X			
92.	Mantenimiento y/ o apertura de caminos de la localidad de el Escalón.	X			
93.	Mantenimiento y/ o apertura de caminos de la localidad de santa María de Gracia.	X			
94.	Mantenimiento y/ o apertura de caminos de la localidad de Santa María del Refugio.	X			
95.	Mantenimiento y/ o apertura de caminos de la localidad de San José de Buena Vista.	X			
96.	Mantenimiento y/ o apertura de caminos de la localidad de el Tule.	X			

97.	Mantenimiento y/ o apertura de caminos de la localidad de los Llanos de Atista.	X				
98.	Mantenimiento y/ o apertura de caminos de la localidad de Sanguijuelas.	X				
99.	Mantenimiento y/ o apertura de caminos de la localidad de las Galeras.	X				
100.	Mantenimiento y/ o apertura de caminos de la localidad de Cuisquito.	X				
101.	Mantenimiento y/ o apertura de caminos de la localidad de Totatiche.	X				
102.	Construcción de techo de bodega del municipio, ubicada en salida a Temastian.	X				
103.	Construcción de pavimento en calle hidalgo, en Temastian.	X				
104.	Construcción de plaza comunitaria en santa rita.	X				
105.	Construcción de vías de acceso para el nuevo centro de salud de Totatiche.	X				
106.	Adoquinamiento de calle principal en la localidad de Cartagena.	X				
107.	Construcción de topes carreteros.	X	X	X		
108.	Adecuar parada de autobuses en Cartagena.	X				
109.	Solicitar mantenimiento a carreteras alimentadoras y Estatales.	X	X	X		
110.	Fortalecer y apoyar el CMDRS.	X	X	X		
111.	Aprovechamiento de programa 3x1 Estatal.	X	X	X		
112.	Aprovechamiento de programa 3x1 Federal.	X	X	X		
113.	Programas de SEDER.	X	X	X		
114.	Cursos de capacitación de agricultura orgánica.	X				
115.	Talleres de capacitación para mejoras de semillas.		X			
116.	Taller de capacitación para mejorar el suelo.		X			
117.	Programas de SAGARPA.	X	X	X		
118.	Programa FOJAL.	X	X	X		
119.	Programa STPS.	X	X	X		
120.	Programa de empleo temporal.	X	X	X		
121.	Apoyar y dar a conocer la derrama económica del programa de oportunidades.	X	X	X		
122.	Apoyar y dar a conocer la derrama económica del programa de 70 y +.	X	X	X		
123.	Mejoramiento de vivienda en Temastian.	X	X	X		
124.	Mejoramiento de vivienda en cabecera.	X	X	X		
125.	Mejoramiento de vivienda en Santa Rita.	X	X	X		
126.	Mejoramiento de vivienda en Acapulco.		X	X		
127.	Mejoramiento de vivienda en Sementera.		X	X		
128.	Mejoramiento de vivienda en Agua Zarca.		X	X		
129.	Mejoramiento de vivienda en Acatepulco.		X	X		

130.	Mejoramiento de vivienda en Balcones y comunidades Aledañas.		X	X		
131.	Mejoramiento de vivienda en Cartagena y comunidades Aledañas.		X	X		
132.	Acrecentar el padrón de becas llega.	X	X	X		
133.	Difundir el programa apoyo a migrantes.	X	X	X		
134.	Aprovechar las bondades del programa de mariana trinitaria.	X	X	X		
135.	Impartir curso de corte y confección.	X	X	X		
136.	Impartir curso de bordado de listón.	X	X	X		
137.	Impartir curso de manualidades.	X	X	X		
138.	Impartir curso para elaboración de conservas.	X	X	X		
139.	Impartir curso de cocina.	X	X	X		
140.	Gestión en Telmex para el servicio de Internet infinitum.	X	X			
141.	Gestión de antena repetidora de televisión.					
142.	Gestión del servicio de telefonía Telmex.	X	X			
143.	Gestionar telefonía celular para Temastian y Acapulco.	X				
144.	Impartir capacitación enfocada a las necesidades agropecuarias.	X	X	X		
145.	Apoyar la organización agrícola y ganadera.	X	X	X		
146.	Construcción de guardaganados.	X				
147.	Apoyar en conseguir fertilizante a menor costo.	X				
148.	Gestión de cajero automático Banorte.	X	X			
149.	Apoyo a ganaderos y agricultores para construcción de bordos.	X	X	X		
150.	Hacer amplia difusión a programas que apoyen micros y pequeñas empresas.	X	X	X		
151.	Actualización del padrón de licencias municipales.	X	X	X		
152.	Promover la inversión para impulsar actividades económicas distintas a las agropecuarias.	X	X	X		
153.	Impartir cursos y talleres de capacitación enfocados a la actividad agropecuaria.	X	X	X		
154.	Facilitar y apoyar la aplicación de los programas de SAGARPA.	X	X	X		
155.	Promover actividades de apoyo y transferencia de tecnología.	X	X	X		
156.	Regularización los días de tianguis.	X	X	X		
157.	Apoyar en su organización a los comercios que proveen al municipio de productos básicos.	X	X	X		
158.	Adquirir materiales de oficina, fontanería, de construcción, etc. existentes en el municipio.	X	X	X		



159.	Difusión y promoción de cursos de capacitación enfocados al empleo y auto empleo.	X	X	X		
160.	Promover la producción y el comercio de productos locales con estrategias de venta atractivas.	X	X	X		
161.	Gestionar ante programas e instituciones como SINACATRI, SNE, IDEFT, etc. servicios de capacitación.	X	X	X		
162.	Apoyar a los productores y ganaderos para que su producción tenga mercado tanto local como externo.	X	X	X		
163.	Crear un padrón de sitios y atractivos turísticos del municipio.	X	X	X		
164.	Facilitar la realización de encuestas a turistas.	X	X	X		
165.	Promover la inversión turística.	X	X	X		
166.	Abrir una tienda exclusiva para productos tradicionales y artesanales del municipio.		X			
172.	Implementar un programa de desarrollo turístico.		X			
<b>DESARROLLO SOCIAL INCLUYENTE</b>						
1.	Construcción del nuevo centro de salud en la Mezquitera.	X				
2.	Equipamiento Centros de Salud.					
3.	Mantenimiento y/o ampliación de la Casa de Salud de Acaspulco.	X				
4.	Construcción de Casa de Salud en Cartagena.			X		
5.	Mantenimiento y/o ampliación de la Casa de Salud de Acatepulco.		X			
6.	Mantenimiento y/o ampliación de la Casa de Salud de la Sementera.		X			
7.	Mantenimiento y/o ampliación de la Casa de Salud de la Cofradía.		X			
8.	Mantenimiento y/o ampliación de la a la Casa de Salud de Santa Rita.		X			
9.	Apoyar con más incentivo económico a los médicos pasantes.	X	X	X		
10.	Solicitar a la secretaria de salud medico para el modulo de salud rural.	X	X	X		
11.	Solicitar a salud mas apoyo para los casos de emergencias por las tardes y noches.	X	X	X		
12.	Implementar ciber en Santa Rita.		X			
13.	Regularizar la tenencia de la propiedad de los predios donde se encuentran las escuelas primarias y jardín de niños en Temastian.	X	X			
14.	Llevar a su realización los compromisos con el consejo regional (CUNORTE).	X	X	X		

15.	Solicitar a la secretaria de educación publica una extensión de tecnológico de tala para Totatiche.	X				
16.	Contar con servicio de transporte público.	X	X	X		
17.	Apoyar a instituciones educativas con gestiones, materiales y transporte (CECYTEJ).	X	X	X		
18.	Apoyar a instituciones educativas con gestiones, materiales y transporte secundario foránea Totatiche).	X	X	X		
19.	Apoyar a instituciones educativas con gestiones, materiales y transporte (alumnos que van a la preparatoria a Villa Guerrero).	X				
20.	Apoyar a instituciones educativas con gestiones, materiales y transporte (Agua Zarca).	X	X	X		
21.	Apoyar a instituciones educativas con gestiones, materiales y transporte (Primaria Santa Rita).	X	X	X		
22.	Apoyar a instituciones educativas con gestiones, materiales y transporte (Telesecundaria Santa Rita).	X	X	X		
23.	Apoyar a instituciones educativas con gestiones, materiales y transporte (Acatapulco).	X	X	X		
24.	Apoyar a instituciones educativas con gestiones, materiales y transporte (La Sementera).	X	X	X		
25.	Apoyar a instituciones educativas con gestiones, materiales y transporte (Jardines de Niños en Cabecera).	X	X	X		
26.	Apoyar a instituciones educativas con gestiones, materiales y transporte (Santos Degollado en cabecera).	X	X	X		
27.	Apoyar a instituciones educativas con gestiones, materiales y transporte (Gustavo a Madero, cabecera).	X	X	X		
28.	Apoyar a instituciones educativas con gestiones, materiales y transporte (Colegio Magallanes).	X	X	X		
29.	Apoyar a instituciones educativas con gestiones, materiales y transporte (Secundaria Foránea no. 33).	X	X	X		
30.	Apoyar a instituciones educativas con gestiones, materiales y transporte, (Secundaria Temastian).	X	X	X		
31.	Apoyar a instituciones educativas con gestiones, materiales y transporte (Primaria	X	X	X		

	Temastian).					
32.	Apoyar a instituciones educativas con gestiones, materiales y transporte (Primaria Balcones).	X	X	X		
33.	Apoyar a instituciones educativas con gestiones, materiales y transporte (Primaria en Cartagena).	X	X	X		
34.	Apoyar a instituciones educativas con gestiones, materiales y transporte (Jardín de Niños en Temastian).	X	X	X		
35.	Apoyar a las instituciones educativas el mantenimiento de los inmuebles (Agua Zarca).	X	X	X		
36.	Apoyar a las instituciones educativas el mantenimiento de los inmuebles (Santa Rita).	X	X	X		
37.	Apoyar a las instituciones educativas el mantenimiento de los inmuebles (La Sementera).	X	X	X		
38.	Apoyar a las instituciones educativas el mantenimiento de los inmuebles (Santa María del Refugio).	X	X	X		
39.	Apoyar a las instituciones educativas el mantenimiento de los inmuebles (Santos Degollado en Totatiche).	X	X	X		
40.	Apoyar a las instituciones educativas el mantenimiento de los inmuebles (Gustavo a madero en Totatiche).	X	X	X		
41.	Apoyar a las instituciones educativas el mantenimiento de los inmuebles (Jardín de Niños en Temastian).	X	X	X		
42.	Apoyar a las instituciones educativas el mantenimiento de los inmuebles (Escuela Primaria en Temastian).	X	X	X		
43.	Apoyar a las instituciones educativas el mantenimiento de los inmuebles (Escuela Secundaria en Temastian).	X	X	X		
44.	Apoyar a las instituciones educativas el mantenimiento de los inmuebles (Jardín de Niños en las Cruces en Totatiche).	X	X	X		
45.	Apoyar a las instituciones educativas el mantenimiento de los inmuebles (Jardín de Niños Totatiche).	X	X	X		
46.	Apoyar a las instituciones educativas el mantenimiento de los inmuebles (Colegio Magallanes en Totatiche).	X	X	X		
47.	Apoyar a las instituciones educativas el mantenimiento de los inmuebles (Cartagena).	X	X	X		
48.	Apoyar a las instituciones educativas el	X	X	X		

	mantenimiento de los inmuebles (Balcones).					
49.	Apoyar a las instituciones educativas el mantenimiento de los inmuebles (Acapulco).	X	X	X		
50.	Apoyar a las instituciones educativas el mantenimiento de los inmuebles (CECYTEJ).	X	X	X		
51.	Propiciar la participación de las instituciones educativas en los eventos cívicos, culturales, deportivos y del cuidado del medio ambiente.	X	X	X		
52.	Celebrar el Bicentenario de Independencia y Centenario de la Revolución.	X	X			
53.	Participar en los eventos cívicos.	X	X	X		
54.	Hacer acto de presencia en los honores a la bandera en los diferentes planteles educativos.	X	X	X		
55.	Solicitar enlace regional de IEEA.	X				
56.	Solicitar plaza comunitaria de IEEA.	X				
57.	Firmar convenio con IEEA.	X				
58.	Organizar y apoyar a los deportistas.	X				
59.	Construcción de cancha de futbol en Acapulco.			X		
60.	Construcción de canchas de futbol en Acapulco.					
61.	Acondicionar cancha deportiva en Agua Zarca.			X		
62.	Participar en la copa Telmex.	X	X	X		
63.	Participar en torneos deportivos.	X	X	X		
64.	participar en eventos culturales	X	X	X		
65.	Organizar por parte de seguridad pública torneos deportivos y darles platicas sobre seguridad a los participantes.	X	X	X		
66.	Gestionar en codee recursos para infraestructura y equipamiento en apoyo al deporte.	X	X	X		
67.	Dar pláticas de seguridad a alumnos de las escuelas.	X	X	X		
68.	Dar pláticas de seguridad a las comunidades organizadas.	X	X	X		
69.	Dar pláticas sobre las bondades y ciudadano de la energía eléctrica.	X				
70.	Ampliación, poner butacas, techado de patio y mantenimiento a casa de la cultura en cabecera.			X		
71.	Gestionar en cultura la adquisición de un piano.	X				
72.	Gestionar en cultura la reparación del órgano antiguo de la parroquia de NTR. Señora del Rosario.					
73.	Gestionar en cultura curso de música.	X	X	X		
74.	Gestionar en cultura curso de danza.	X	X	X		
75.	Gestionar en cultura curso de pintura.	X	X	X		

76.	Gestionar en cultura encuentros culturales	X	X	X		
77.	Gestionar en cultura instrumentos para una orquesta.	X	X			
78.	Gestionar para la compra de vestuario folklórico.	X				
79.	Motivar al valet de la tercera edad.	X	X	X		
80.	Motivar el coro de la tercera edad.	X	X	X		
81.	Realizar convocatorias para poesía.	X	X	X		
82.	Realizar convocatorias para oratoria.	X	X	X		
83.	Realizar convocatorias para juegos de mesa.	X	X	X		
84.	Realizar obras de teatro.		X	X		
85.	Apoyar la danza del municipio.	X	X	X		
86.	Apoyar a la banda de música.	X	X	X		
87.	Solicitar a la secretaria de educación misiones culturales.	X	X			
88.	Solicitar capacitación para oficios varios.	X	X	X		
89.	Adecuar espacios y ofrecer oportunidades para adultos mayores.	X	X	X		
90.	Adecuar espacios y ofrecer oportunidades para personas con alguna discapacidad.	X	X	X		
91.	Coordinar esfuerzos con DIF, MP, UAVI Y IJM, sobre problemática de Violencia Intrafamiliar.	X	X	X		
92.	Impartir curso de prevención de violencia en el noviazgo.	X	X	X		
93.	Impartir cursos de prevención del suicidio.	X	X	X		
94.	Impartir curso sobre la violencia contra las mujeres.	X	X	X		
95.	Promover la participación de los difusores infantiles en los derechos de los niños.	X	X	X		
96.	Conformar la red juvenil en la prevención de adicciones.	X	X	X		
97.	Apoyar con la entrega de despensas del programa alimentación directa.	X	X	X		
98.	Apoyar en la entrega de PROALIMNE, leche para niños no escolarizados.	X	X	X		
99.	Gestionar y otorgar becas PREVERP, para estudiantes de primaria y secundaria de bajos recursos.	X	X	X		
100.	Difusión de los programas asistenciales.	X	X	X		
101.	Firmar convenio de DIF contigo.	X				
102.	Establecer comedor asistencial en Temastian.	X				
103.	Solicitar desarrollo comunitario.	X				
104.	Construir comedor para desayunos calientes en la Escuela primaria Santos Degollado.	X				
105.	Impartir capacitación en panadería.	X	X	X		
106.	Impartir capacitación en repostería.	X	X	X		
107.	Impartir cursos prematrimoniales.	X	X	X		

108.	Prestar atención psicológica en Totatiche.	X	X	X		
109.	Prestar atención psicológica en Temastian.	X	X	X		
110.	Taller de escuela de padres en Totatiche.	X	X	X		
111.	Taller de escuela de padres en Temastian.	X	X	X		
112.	Taller de escuela de padres en Balcones.		X			
113.	Taller de escuela de padres en Santa Rita.	X				
114.	Taller de escuela de padres en Acatepulco.		X			
115.	Taller de escuela de padres en Acaapulco.		X			
116.	Taller de escuela de padres en la sementera.		X			
117.	Celebrar con fiesta y regalos el día del niño.	X	X	X		
118.	Celebrar con fiesta y regalos el día de las mamás.	X	X	X		
119.	Celebrar el día del padre.	X	X	X		
120.	Celebrar el día del maestro.	X	X	X		
121.	Apoyar en los casos de los juegos magisteriales.	X				
122.	Celebrar la semana de la familia.	X	X	X		
123.	Realizar actividades sobre el día de la mujer.	X	X	X		
124.	Establecer el día de la familia.		X			
125.	Promover y realizar conferencias sobre adicciones.	X	X	X		
126.	Promover y realizar conferencias, talleres, etc. sobre superación personal.	X	X	X		
127.	Apoyar a indigentes, propios y extraños.	X	X	X		
128.	Apoyar en especie o en lo económico en caso de desastres naturales.	X	X	X		
129.	Apoyar en la gestión para solicitar a la secretaria de educación pública conserje para Escuela primaria Santos Degollado.	X				
130.	Apoyar en la gestión para solicitar a la secretaria de educación pública conserje para Escuela de preescolar Julián Hernández Cueva	X				
131.	Consolidar el programa de desayunos calientes en . Primaria Santos Degollado	X				
132.	Implementar desayunos calientes en todas las escuelas.		X	X		
133.	Promover y realizar campamentos.	X	X	X		
134.	Promover y realizar cursos de verano.	X	X	X		
135.	Promover los círculos de lectura.	X	X	X		
136.	Promover el gusto por la composición y la poesía.	X	X	X		
137.	Realizar certamen reina de las fiestas.	X	X	X		
138.	Realizar los certámenes de la reina de la tercera edad.	X	X	X		
139.	Realizar semana cultural en Totatiche.	X	X	X		
140.	Realizar semana cultural en Temastian.	X	X	X		
141.	Rehabilitación red agua potable en Totatiche.	X	X	X		

142.	Rehabilitación red agua potable en Temastian.	X	X	X		
143.	Remodelación panteón Temastian.		X			
144.	Remodelación panteón Totatiche.		X			
145.	Limpiar panteón de santa rita.	X	X	X		
146.	Limpiar panteón de sementera.	X	X	X		
147.	Limpiar panteón de Canjilón.	X	X	X		
148.	Limpiar panteón de Agua Zarca.	X	X	X		
149.	Limpiar arroyo mocho de Totatiche.	X	X	X		
150.	Limpiar arroyo de Temastian.	X	X	X		
151.	Limpiar arroyo santa María.	X	X	X		
152.	Promover campañas de limpieza en Santa Rita.	X	X	X		
153.	Promover campañas de limpieza en sementera.	X	X	X		
154.	Promover campaña de limpieza en Acapulco	X	X	X		
155.	Promover campaña de limpieza en la Mezquitera.	X	X	X		
156.	Promover campaña de limpieza en cabecera municipal	X	X	X		
157.	Promover campaña de limpieza en Temastian.	X	X	X		
158.	Promover campaña de limpieza en Acapulco.	X	X	X		
159.	Promover campaña de limpieza en Cartagena.	X	X	X		
160.	Promover campaña de limpieza en carreteras.	X	X	X		
161.	Construcción de alcantarilla camino Totatiche-Santa María.	X				
162.	Ampliación de agua potable en Temastian.		X	X		
163.	Ampliación de agua potable y drenaje en barrio de san Juan.		X	X		
164.	Reparación de las válvulas de 20" de la presa de Agua Zarca.	X				
165.	Mantenimiento a los canales de Agua Zarca.		X	X		
166.	Ampliación de drenaje y pavimentación de calle general Barragán en Temastian.		X			
167.	Ampliación de la red de agua potable en Cabecera hacia el nuevo Auditorio.		X			
168.	Ampliación de la red de drenaje en Cabecera hacia el nuevo Auditorio.		X			
169.	Ampliación de la red de electrificación en cabecera hacia el nuevo auditorio.		X			
170.	Ampliación red eléctrica de santa rita.	X				
171.	Ampliación de drenaje en Temastian por carretera a villa guerrero entre arcos y arroyo en Temastian.	X				
172.	Realizar un estudio de eficiencia del servicio de agua potable.	X	X			
173.	Electrificación, agua potable, drenaje y pavimentación de las calles Jesús Ureña y Juan Sánchez en Temastian.		X			

174.	Mantenimiento y rehabilitación de redes eléctricas en las localidades del municipio.		X	X		
<b>DESARROLLO AMBIENTAL SUSTENTABLE</b>						
1.	Gestionar en la Universidad Tecnológica con Carreras como Ingeniería en Innovación Agrícola Sustentable.	X	X	X		
2.	Promover y llevar a cabo campaña de limpieza de fauna nociva.	X	X	X		
3.	Construcción de estufas Lorena.	X	X	X		
4.	Elaboración de comportas.	X	X	X		
5.	Mantenimiento a drenaje de la calle Niños Héroes en Totatiche.		X			
6.	Desviar el agua de las lluvias de la calle Zaragoza en la cabecera.		X			
7.	Campaña de descacharrización y quitar escombros del centro histórico en la cabecera.	X	X	X		
8.	Entrevistar a CEA Zacatecas sobre el funcionamiento de la planta tratadora de aguas negras que se descargan en la presa de agua zarca.	X				
9.	Rehabilitación de plaza comunitaria en santa rita.	X				
10.	Planta de tratamiento en Temastian.		X	X		
11.	Terminar de pagar el terreno donde se instalará la planta de tratamiento en Temastian.		X			
12.	Gestionar la donación o la compraventa el terreno donde se instalará la planta de tratamiento en Totatiche.		X			
13.	Planta de tratamiento en Totatiche.		X	X		
14.	Adecuar relleno sanitario Totatiche.		X			
15.	Construcción de pequeña presa de mampostería o concreto en la ciénega de santa rosa.		X	X		
16.	Reforestación de especies nativas (árboles frutales) en El Canjilón.		X	X		
17.	Reforestar el Parque Silvestre.		X			
18.	Reforestación en la Sementera.		X	X		
19.	Reforestación en diversas áreas del municipio.		X	X		
20.	Repastización de agostaderos en El Canjilón.		X			
21.	Construcción de olla de agua en El Canjilón.		X			
22.	Construcción de pequeña presa de mampostería o concreto en El Canjilón.		X			
23.	Construcción de olla de agua en San Rafael.		X			
24.	Construcción de pequeña presa de mampostería o concreto en San Rafael.		X			
25.	Construcción de pequeña presa de		X			



	mampostería o concreto en Acapulco.					
26.	Construcción de olla de agua en Temastian.		X			
27.	Construcción de aljibe en llano de goteras		X			
28.	Reforestación de especies nativas (árboles frutales) en el Tepante.		X			
29.	Capacitación para el control de plagas en frutales y hortalizas.	X	X	X		
30.	construcción de zanjas de infiltración en Acatepulco-San Gabriel		X			
31.	Promover la rotación de cultivos.	X	X	X		
32.	Promover el uso de abonos orgánicos.	X	X	X		
33.	Adquisición de camión con compactadora para la recolección de basura.			X		
34.	Apoyo para el combate de plaga de jabalíes.	X	X	X		

## IX.- ANEXO COMPLEMENTARIO:

### LISTA DE NECESIDADES DETECTADAS Y PRIORIZADAS EN TALLERES PARTICIPATIVOS EN LAS DIFERENTES LOCALIDADES Y MICROREGIONES DEL MUNICIPIO DE TOTATICHE, JALISCO.

NO.	NECESIDADES DETECTADAS	METAS				ESTATUS
		2010	2011	2012	LP	
<b>SAN FRANCISCO</b>						
1.	Mantenimiento caminos.	X				
2.	Arreglar de caseta de autobuses en la carretera.			X		
3.	Poner llaves, protecciones y pintura salón de la escuela.			X		
4.	Mejorar el abastecimiento de agua potable.	X	X	X		
5.	Construir vado en el arroyo.	X				
6.	Instalar un para-rayos.	X				
7.	Más patrullaje por parte de seguridad pública.	X	X	X		
<b>TEMASTIAN</b>						
1.	Ampliar red de agua potable en la calle justo sierra y ramón corona.			X		
2.	Regularizar tomas de agua potable en las calles Vicente Guerrero y ramón corona.		X			
3.	Ampliación de electrificación en la calle Isabel Miramontes.			X		
4.	Recolección de basura en la calle Jesús Ureña.	X	X	X		
5.	Instalar baños públicos en calle Jesús Ureña.			X		
6.	Arreglar calle Porfirio Díaz.	X				

7.	Seguridad pública.	X	X	X		
8.	Colocar botes de basura en las calles Avenida Santuario, Alameda, Aldama, Hidalgo y Márgil de Jesús.					
9.	Que el camión de basura pase mas seguido por la basura inorgánica.					
<b>CARTAGENA</b>						
1.	Terminar de arreglar caminos y calles.	X				
2.	Construir unos baños públicos.			X		
3.	Proporcionar transporte para estudiantes.	X				
4.	Construir una caseta para el camión, salida a Colotlán.		X			
5.	Apoyo para construir infraestructura para captación, conservación y aprovechamiento de agua del Agua del Río.		X			
6.	Reforzar la seguridad pública con más patrullaje.	X	X	X		
7.	Pintar la escuela.			X		
8.	Gestionar instructora para la escuela para adultos.	X				
<b>SANTA RITA</b>						
1.	Arreglar de callejones, calles, caminos y carretera.	X	X	X		
2.	Mejorar el servicio de agua potable.	X	X			
3.	Generación de fuentes de empleo.	X	X	X		
4.	Mejorar servicio de recolección de basura.	X	X	X		
5.	Instalar ciber.		X			
<b>EL TEPANTE</b>						
1.	Arreglo del camino Santa Rita al Tepante.	X				
2.	Vados en arroyos.	X				
3.	Bomba de agua.	X	X	X		
<b>ACASPULCO</b>						
1.	Construir vados o puentes cerca de la tienda.			X		
2.	Arreglar caminos.	X				
3.	Construir la plaza.			X		
4.	Ampliar casa de salud.	X				
5.	Salón de usos múltiples.			X		
6.	Brindar mayor comunicación e información por parte de dependencias y ayuntamiento.	X	X	X		
7.	Construir represa.		X			
<b>BALCONES</b>						
1.	Construir fosa para aguas negras, (que el drenaje no quede al aire libre).			X		
2.	Arreglar la plaza.			X		
3.	Arreglar caminos.	X	X	X		
4.	Llenar de agua el depósito.		X			

<b>JALTOMATE</b>						
1.	Arreglo camino santa cruz.	X				
2.	Desazolve de bordos.	X				
<b>SALITRILLO</b>						
1.	Despejar entrada de Salitrillo.			X		
2.	Revestimiento de caminos.	X				
3.	Arreglar drenaje a Balcones.			X		
4.	Enterrar red de agua potable.	X				
<b>CHARCO HONDO</b>						
1.	Arreglo de drenaje que pasa junto a la casa.			X		
<b>PILITAS</b>						
1.	Que la CFE arregle la luz cuando se va (ya que cuando se va la luz, tardan 2 meses en arreglarla.).	X				
<b>SANTA FE</b>						
1.	Revestimiento para caminos.	X				
2.	Arreglar el callejón más grande.			X		
3.	Arreglar la lámpara.	X				
4.	Cemento para techos.	X	X	X		
5.	Distribución del agua más temprano a las 12:00 1:00 P.m.	X				
6.	Pintura para tinaco y ponerle agua.		X			
7.	Arreglar calles.			X		
8.	Arreglo de red de luz.	X				
<b>SANTA CRUZ</b>						
1.	Construcción e instalación de letrinas.			X		
2.	Distribuir tinacos.			X		
3.	Construir depósito en el ojo de agua.		X			
<b>SOTOLTITA</b>						
1.	Arreglo de caminos.	X				
2.	Tinacos.			X		
3.	Letrinas.			X		
4.	Cemento para mejoramiento de vivienda.			X		
5.	Bordos.	X				
<b>SAN NICOLAS</b>						
1.	Arreglo de caminos.	X				
2.	Construir vado en el arroyo colorado.	X				
<b>BOQUILLA DE SANTA ROSA</b>						
1.	Revestimiento de caminos.	X				
2.	Cambiar al encargado del agua.	X				
3.	Arreglar el vado.	X				
<b>CIENEGA DE SANTA ROSA</b>						
1.	Revestimiento de caminos.	X				
2.	Guarda ganado.	X				
3.	Anuncio de luces de ganado.	X				

<b>SAN GABRIEL</b>						
1.	Ampliar el camino junto al vado y arreglarlo.	X				
2.	Apoyo con transporte a los habitantes de la localidad (domingos y miércoles por semana).	X				
3.	Construir 3 vados en la calle guerrero.			X		
4.	Mejorar la seguridad pública con más patrullaje.	X	X	X		
5.	Construir una represa.			X		
6.	Apoyo muebles para salón.			X		
<b>ACATEPULCO</b>						
1.	Arreglar camino.	X				
2.	Arreglar problemática del agua (el salón no tiene agua).	X				
3.	Que el centro de salud este en servicio.	X				
4.	Impartir cursos de capacitación.	X	X	X		
5.	Construir vado frente a la escuela.			X		
6.	Reforestar árboles frutales.		X			
7.	Mejorar la seguridad pública.	X	X	X		
8.	Apoyo para instalación de huertos familiares.	X	X	X		
9.	Que sigan los apoyos de los programas.	X	X	X		
<b>SAN RAFAEL</b>						
1.	Arreglar caminos y callejones.	X				
2.	Obras de conservación (captación y aprovechamiento del agua).		X			
3.	Reforestación.		X			
<b>LA COFRADÍA</b>						
1.	Arreglar camino (cerca de con doña Catarina, y en las curvas poner grava).	X				
2.	Que el doctor venga (no ha venido ningún doctor en lo que va del año).	X	X	X		
3.	Bordos con Don Patricio y Don Roberto.		X			
4.	Cemento para vados a un lado del embarcadero.		X			
5.	Que cada 15 días una camioneta lleve a la gente a comprar su despensa a Temastian.	X	X	X		
<b>TOTATICHE</b>						
1.	Mejor aspecto del pueblo (plaza, árboles, (basura, lotes o predios baldíos)).	X				
2.	Arreglar las calles.			X		
3.	Regularizar situación de comercio (organizar comercio local).	X	X	X		
4.	Carcamo de captación y depósito, agua silvestre.			X		
5.	Campaña de fauna nociva.	X				

## XI.- AGRADECIMIENTOS

El Plan de Desarrollo Municipal es el reflejo del trabajo realizado con el esfuerzo de diversos actores municipales, por lo hago patente mi agradecimiento por la dedicación, trabajo, tiempo y compromisos que aportaron para la formulación de este documento que define los objetivos y metas para lograr el desarrollo de nuestro municipio.

Mi reconocimiento y agradecimiento a la Lic. Elba Valdés Valdés y a los integrantes del CMDRS Luis Ibáñez, Juan José Gamboa y María Engracia, Lic. Edith Arellano Pinedo, Austreberto Alcalá Delgado; a los agentes municipales C.C. Delia Salazar Valdés, Ricardo Rodríguez Rosales, Jesús Ríos Chía, Olegario Magallanes, Gilberto Contreras Pérez, Aurora Arteaga; a Julián Gutiérrez Pérez, Delegado de Temastián, a Fernando Valdez, Presidente de la Asociación Ganadera Local, a Juan Carlos García García, del CADER Totatiche, y a todas las personas que participaron en los talleres de detección y priorización de necesidades.

A los integrantes del COPLADEMUN:

MESA	COORDINADOR	INTEGRANTES
SEGURIDAD Y JUSTICIA	<b>José Manuel Cardona Campos.</b>	Julián Gutiérrez Pérez,, Ricardo Rodríguez Rosales, Gilberto Contreras Pérez, José de Jesús Contreras Pérez, José del Refugio Orozco Núñez, Aurora Arteaga Orozco, María Delia Salazar Valdés.
EDUCACION Y CULTURA	<b>C.P. Ismael Mendoza Raygoza</b>	Ma. Del Socorro Valdés Gaeta, Humberto Alonso Gómez Medina,, Esteban Valdés Salazar, Graciela Enríquez Ríos y Mireya Esmeralda Ramos Flores
SALUD	<b>Dra. Andrea Venancio Morales, Sara de Lurdes Valdés Quezada</b>	Teresa Jara Carrillo, Aurora Covarrubias Bugarín, Celia Cárdenas Miramontes, María Asunción Ramírez Covarrubias Angélica Alvarado Perea, Yesenia Daniela Montañés Escobedo, María del Rosario Arteaga Valdés, Marcelina Ávila Ramírez.

DESARROLLO ECONÓMICO	<b>José Juan Antonio Cárdenas Gutiérrez</b>	Austreberto Alcalá Delgado, Angélica Cristina Gutiérrez Ureña, Celia Arteaga Bugarín, Esperanza Luna Díaz, Rafael Armando Madrigal González, Raúl Humberto Quezada Cárdenas.
DEPORTES	<b>Lic. Yuri Evelyn Díaz Ávila</b>	José Asunción Solórzano Escatel, Flor Arturo Gutiérrez Pérez, Juan Francisco Cárdenas Galicia, Norma Cárdenas Salazar, Gabriela Leyva Gamboa, María del Rosario Enríquez Ríos.
CAMPO	<b>José Raúl Covarrubias Pacheco</b>	Efraím Antonio Pinedo Huerta, José Rubén Godina Orozco, José Luis Pérez, Antonio Arteaga Arteaga, Ampelio Cárdenas Covarrubias.
MEDIO AMBIENTE	<b>Sara de Lurdes Valdés Quezada</b>	Ing. Miguel Ángel Arana Pérez, Carlos Arellano Sandoval, Araceli Gamboa, Gamboa, Cristina Miramontes Covarrubias, María Covarrubias Leyva, Francisco Javier Gutiérrez Raygoza
INFRAESTRUCTURA	<b>Ing. Jorge Luis Pinedo Casas</b>	Ricardo Raygoza Jara, Elpidio Quezada Gaeta, Juan Manuel Arellano Ramos, Jaime Morales Cárdenas.

De igual manera un reconocimiento a los Regidores, por su disposición en el estudio y aprobación del mismo.

ELPIDIO QUEZADA GAETA

NORMA ANAYANCI MIRAMONTES RAMIREZ

SARA DE LURDES VALDÉS QUEZADA

ING. MIGUEL ANGEL ARANA PEREZ

MARIA DEL SOCORRO OROZCO ESCATEL

JOSE RAUL COVARRUBIAS PACHECO

JAIME MORALES CARDENAS

RAUL HUMBERTO QUEZADA CARDENAS

MIREYA ESMERALDA RAMOS FLORES

ARACELI GAMBOA GAMBOA

Y a los funcionarios el Ingeniero Jorge Luis Pinedo Casas, Director de Obras Públicas, Lic. Rubén Madrigal González, Secretario del Ayuntamiento, Guadalupe Elizabeth Cárdenas Salazar, Juan Alfredo Pinedo Valdez, Alfonso Portillo González, Melissa del Rosario Luna Cárdenas, Presidenta de DIF.

Y demás servidores públicos municipales que activamente participaron y seguirán participando para alcanzar las metas que este plan municipal se planteó.

Un reconocimiento especial al Cronista de nuestro municipio al Sr. Esteban Valdés Salazar el cual enriqueció este documento con sus valiosas aportaciones históricas.

Les reconoce y agradece profundamente:

Lic. Luz Elena Cárdenas Salazar  
Presidente Municipal de Totatiche, Jalisco