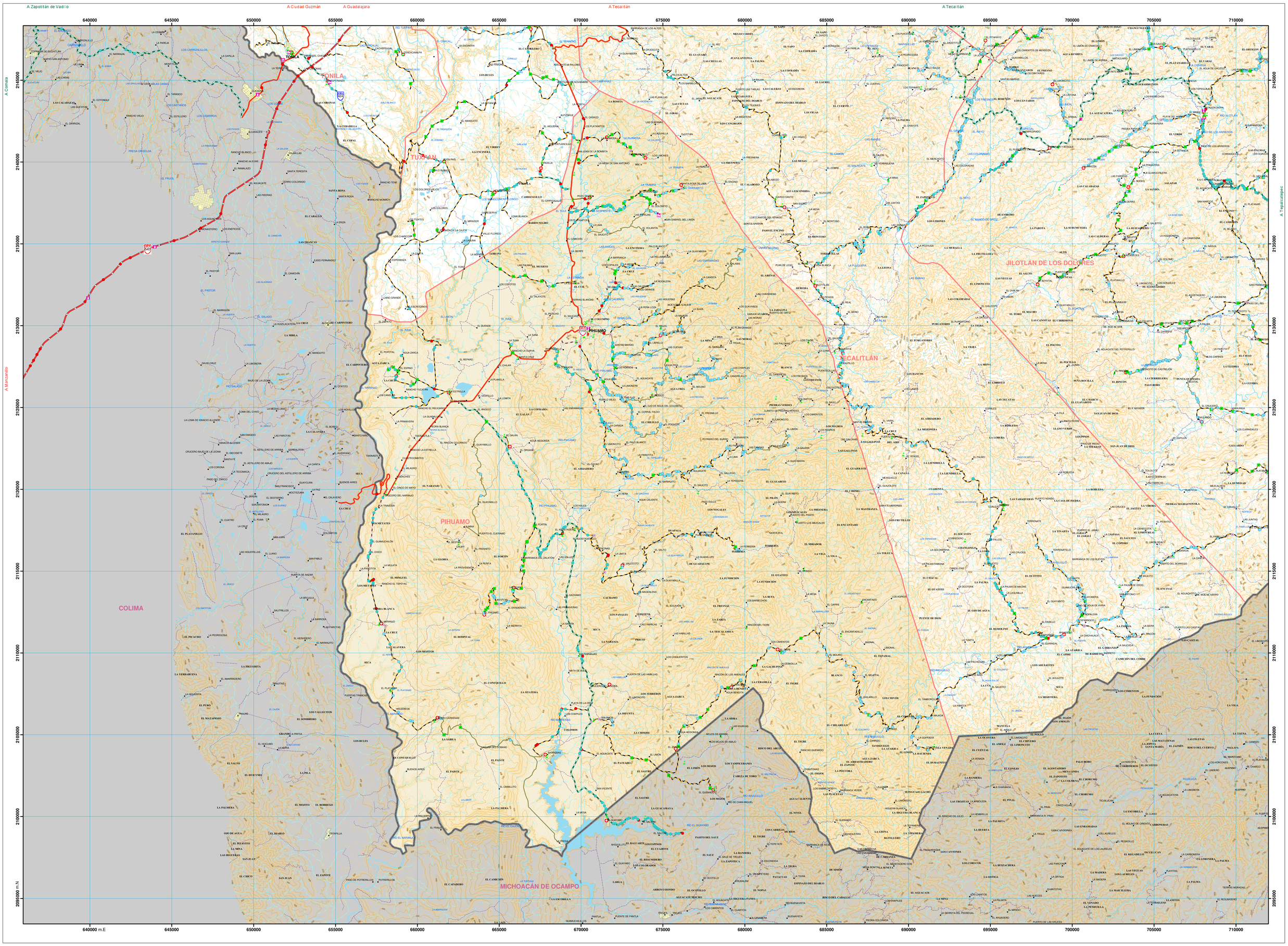

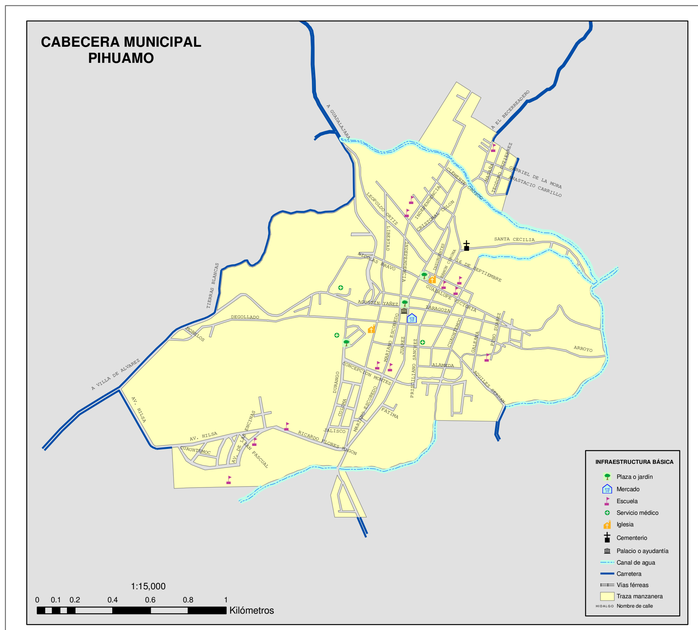

UBICACIÓN

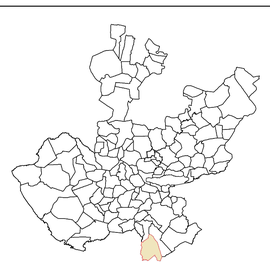

1:90,000

0 1 2 4 6 8 10 Kilómetros

Suplicamos al usuario notificar las posibles variaciones en la información que se encuentran en el mapa a efecto de verificarla y actualizarla.
IITEJ, Dirección de Geomática,
Av. Pirules No. 71, Cd. Granja, Zapopan, Jalisco, Mex.
CP. 45010, Tel. (33) 37771770, correo electrónico:iit@jalisco.gob.mx

Referencia de información espacial:
Proyección cartográfica: Universal Transversa de Mercator (UTM), Zona 13 Norte.
Datum de referencia: WGS84 (equivalente a ITRF 92)

SÍMBOLOS CONVENCIONALES

- Cabecera municipal
- Localidad
- Brecha
- Calle
- Curvas de nivel
- Hidrología
- Vereda
- Área natural protegida
- Área urbana
- Cuerpos de agua
- Configuración municipal de Pihuamo
- Configuración municipal
- Configuración estatal

SIMBOLOGÍA TEMÁTICA

- Aeródromo civil
- Alcantarilla
- Banco de material
- Código de carretera estatal
- Código de carretera federal o cuota
- Daño por escurrimiento
- Entrada a cavidad subterránea
- Escuela
- Estación de carburación
- Estructura elevada
- Fábrica
- Gasolinera
- Guardaganado
- Hacienda
- Instalación de telecomunicación
- Instalación deportiva y recreativa
- Mirador
- Parque ecológico
- Plaza de cobro
- Puente
- Puerta
- Rasgo arqueológico
- Salto de agua
- Servicio médico
- Sitio histórico
- Templo
- Vado
- Brecha
- Calle
- Carretera de cuota
- Carretera estatal
- Carretera federal
- Carretera fuera de uso
- Carretera municipal
- Carretera particular
- Pista de aviación
- Terracería empedrada
- Terracería revestida
- Vereda

TABLA DE DISTANCIAS

LOCALIDADES	KILÓMETROS A LA CABECERA MUNICIPAL PIHUAMO	LOCALIDADES	KILÓMETROS A LA CABECERA MUNICIPAL PIHUAMO
AGUA CALIENTE	4.7	LA CAÑADA	8.5
AGUA FRIA	3.9	LA CANOITA	10.5
AGUA ZARCA	16.1	LA COFRADIA	5.1
BARRERAS	44.6	LA DIFUNTA	40.9
COLOMOS	40	LA ESTANCIA	3.7
CRUCERO DE LA SIDRA	37.1	LA ESTRELLA	11.3
CRUCERO DEL NARANJO	18	LA FERRERIA	47.6
EL AGOSTADERILLO	27.6	LA GUAYABILLA	37.7
EL AGOSTADERO	26.3	LA HACIENDA VIEJA	11.1
EL AGUACATE	42.1	LA HERRADURA	12.4
EL AGUACATE	19.1	LA LIMA	9.9
EL BALASTRE	10.4	LA MAGDALENA	35.8
EL BEJUCO	9.1	LA MAJADA	9.7
EL CACHAMO	30.3	LA MESA	5.4
EL CAFE	14.7	LA PAZ	8.1
EL CAMICHIN	6.2	LA PRESA	51.2
EL CANGREJILLO	14.6	LA PRIMAVERA	15.4
EL CAPIRE	13.1	LA PUERTA DE MENDOZA	36.5
EL COLOMITO	15.2	LA TRAVESIA	18.8
EL CHICO	21.8	LA TUNA	6.6
EL CHILAR	6.9	LA VALENTINA	27
EL DIVISADERO	35.1	LAGUNA DEL COBANO	43
EL ESPINO	15	LAS BUGAMBILIAS	9.9
EL ESPINO	14.8	LAS CUEVAS	6.9
EL FORTIN	20	LAS ENCINAS	29.2
EL FRESNAL	31.7	LAS MILPAS	6.8
EL FRIJOL	7.3	LAS NARANJAS	9.6
EL GALAN	15.6	LAS NARANJAS	34.3
EL GALABIS	13	LAS PAREJAS	14.4
EL GRANADILLO	13.4	LAS PAROTAS	24.3
EL GUAMUCHILON	21.2	LAS PIEDRAS	11.4
EL GUAYABILLO	14.5	LAS UVAS	25.3
EL GUAYABILLO	19.1	LODO GRANDE	5
EL GUAYABO	47.2	LOS CANELOS	16.5
EL LIBRILLO	5.9	LOS CHAPILES	40.6
EL LIMON	46.7	PALO BLANCO	24.5
EL LIMONCITO	9.7	PIEDRA BLANCA	12.9
EL NARANJO	16	PLAN DEL FRIJOL	32.1
EL MOLINO VIEJO	8	PLAN GRANDE	41
EL NARANJITO	1.3	PLAYA DE LA CRUZ	39.8
EL NARANJO	27.2	PORTEZUELO	3.2
EL PLATANAR	32.2	POZO SANTO	9.7
EL POCHOTE	12.6	PUENTE DE FATIMA	24.3
EL QUEMADO	52.8	PUERTO EL CUERAMO	21.3
EL RANCHITO	34.2	RANCHO EL RELICARIO	11.5
EL RINCON COLORADO	11.9	RANCHO EL TEPEYAC	24.7
EL SALITRE	49.6	RANCHO LA ESTRELLA	14.8
EL SALTO	37.2	SAN GABRIEL DEL LIMON	15.7
EL SAUCITO	12.1	SAN JOSE DEL TULE	10.2
EL SAUCITO	20.5	SAN VICENTE	45.2
EL VALLECITO	34.1	SANTA CRUZ	5.1
EL VOLANTIN	14.7	SANTA ROSA DE LIMA	17.2
EL ZAPOTE	50.3	SANTO NIÑO	4.8
HIGUEREDA	33.7	SIDRA DE LOS COLOMOS	38
HUIZACHES	16.6	TAXINASTLA	13.9
LAZARO CARDENAS	37.2	TIERRAS BLANCAS	2.3
LA BARRANCA DEL ZALATON	22.2		

Distancias aproximadas entre la cabecera municipal y algunas localidades del municipio, medidas en kilómetros a través de la red de carreteras pavimentadas y caminos que las unen.

Las distancias entre la cabecera municipal y la localidad se obtuvieron de la red de caminos y carreteras versión 2006

BOSQUEJO HISTÓRICO

PIHUAMO

"Pihuamo proviene de la voz tarasca Peguamo o Pilhua que significa; lugar de grandes señores o lugar de trueque. Esta región perteneció al señorío de Tzapotlán, sus pobladores fueron de diverso origen; toltecas, zapotecas y purépechas, tribu que llegó a la región en 1480; estuvieron dominando algunos años, pero antes de la conquista fueron derrotados en la llamada Guerra del Salitre. Este territorio fue descubierto y conquistado por el capitán Cristóbal de Olid en unión de Juan Rodríguez de Villafuerte a principios de 1522 al ser enviados por Hernán Cortés a explorar la región de occidente. En 1598 el pueblo de Santiago de Pivámoc estaba en la ribera de un río, en un valle entre cerros altos. Lo habitaban siete aborígenes casados. Hablaban la lengua mexicana y la popoloca y estaban sujetos a Tuxpan. Xiloilancni era un pueblito que estaba en un valle muy hondo. Mala suerte corrió el poblado pues lo destruyó una tromba que duró varias horas y dividió a su vez el cerro de La Cajita. El lugar se llama hoy Pueblo Viejo. Esto motivó el cambio del pueblo a su actual sitio; dicho lugar, llamado Las Lomas, era propiedad de un tal Pío a quien sus trabajadores le llamaban amo, palabras que al devenir del tiempo degeneraron en el nombre actual de Pihuamo. Durante la Independencia, en 1821, se quemó el archivo parroquial. El párroco Antonio Cañas se vio precisado a huir ya que frecuentemente desde el púlpito, condenaba el movimiento insurgente. El Dr. Atl proyectó en Pihuamo la quimérica ciudad de la Cultura Universal con el nombre de Olinka, palabra náhuatl que significa; lugar donde se genera el movimiento. En ella pretendía que radicaran los sabios y artistas de todo el mundo. En 1825 poseía ayuntamiento; desde esta fecha perteneció al 4o. cantón de Sayula hasta 1890 en que pasó a depender del 9o. de Ciudad Guzmán. El 7 de abril de 1891 por decreto número 172 se erige en municipio y se fijan sus límites respectivos. Personajes ilustres de la población son: Dr. Gabriel de la Mora de la Mora, escritor, Lic. Juan Diego Castañeda, diputado federal; Dr. Francisco Sánchez Flores, pintor y escritor; Gildardo Ceballos Córdoba, poeta; J. Concepción Montes, agrarista; el Sr. Leopoldo Ortiz y Santiago Barbosa González, escritores."

Botello Aceves, Brígida del Carmen [et al.] Memoria del Municipio en Jalisco. UNED. 1987.

Fecha de elaboración: diciembre de 2009

CONTENIDO

1.- Caminos, carreteras e infraestructura social y productiva, Atlas de Caminos y Carreteras del Estado de Jalisco (ACCEJ), 2009, Instituto de Información Territorial del Estado de Jalisco (IITEJ).
2.- Áreas urbanas, localidades, brechas, calles, curvas de nivel, veredas, cuerpos de agua e hidrología del conjunto de datos vectoriales de las cartas topográficas 1:50,000, Instituto Nacional de Estadística, Geografía e Informática (INEGI), 2000.
3.- Nombres de localidades, de formas del terreno, de cuerpos agua e hidrología del conjunto de datos toponímicos de las cartas topográficas 1:50,000, INEGI, 2000.
4.- Infraestructura básica del detalle de la cabecera municipal de los mapas digitales municipales del estado de Jalisco, INEGI, 2001.
5.- Áreas naturales protegidas. Comisión Nacional de Áreas Naturales Protegidas (CONANP- SEMARNAT), 2000.
6.- Configuración estatal y municipal, "Mapa General del Estado de Jalisco 2008", publicado en el Periódico Oficial El Estado de Jalisco el 7 de febrero del 2009.
Nota: La configuración estatal y municipal no se debe considerar con la misma exactitud posicional y nivel de detalle (generalización) que el resto de los datos geográficos de este mapa.

PIHUAMO, JALISCO.

GOBIERNO DEL ESTADO DE JALISCO
INSTITUTO DE INFORMACIÓN TERRITORIAL