



H. AYUNTAMIENTO DE LA MANZANILLA DE LA PAZ, JALISCO. MÉXICO.
DIRECCIÓN DE OBRAS PÚBLICAS

DEPARTAMENTO ADMINISTRATIVO

FORMATO DE SOLICITUD DE ALINEAMIENTO Y ASIGNACIÓN DE NÚMERO OFICIAL

Fecha: 07/09/2018

FOLIO: 2018-048


No. Recibo:

DATOS DEL PREDIO

Nombre del Propietario: JULIO CESAR MARTINEZ TORREZ
 Escritura: 0 Cuenta: 0 Manzana y Lote: 0
 Ubicación (calle): JAVIER MINA
 Entre calles: OTTO SHOUNDUBE Y JUAREZ
 No. Oficial existente: 0 No. Oficial Asignado 343
 Colonia o Localidad: LA MANZANILLA DE LA PAZ
 Observaciones:

CROQUIS DE UBICACIÓN DEL PREDIO

Destino de la construcción: habitacional, MIXTO/DENSIDAD MEDIA



FIRMA DEL INTERESADO:

X *María Guadalupe Díaz B.*

DATOS DEL PERITO:

Nombre: ARQ. JORGE OMAR RODRIGUEZ SANDOVAL
 Domicilio: JAVIER MINA #101
 Colonia: Centro, La Manzanilla.

FIRMA Y SELLO
DE RECEPCIÓN DE SOLICITUD

Notes: Verifique que su solicitud este sellada

Si su lote se encuentra en esquina especifique la calle o avenida por donde se instalara su número



H. AYUNTAMIENTO DE LA MANZANILLA DE LA PAZ, JALISCO. MÉXICO.
DIRECCIÓN DE OBRAS PÚBLICAS

CERTIFICADO DE ALINEAMIENTO Y ASIGNACIÓN DE NÚMERO OFICIAL

Fecha: 07/09/2018

FOLIO: 2018-048

POR MEDIO DE LA PRESENTE CERTIFICO LA ASIGNACIÓN DE NÚMERO OFICIAL AL PREDIO DESCRITO A CONTINUACIÓN:

Nombre del Propietario: JULIO CESAR MARTINEZ TORREZ

Escritura: Cuenta: Manzana y Lote:

Ubicación (calle): JAVIER MINA

Entre calles: OTTO SHOUNDUBE Y JUAREZ

No. Oficial existente: 0 No. Oficial Asignado 343

EL NÚMERO OFICIAL ASIGNADO A PARTIR DE ESTE MOMENTO ES EL NÚMERO:

343

QUEDA ESTABLECIDO EN EL REGISTRO DE ESTA DEPENDENCIA Y PARA LOS PROPOSITOS A QUE EL PROPIETARIO INTERESE.

ALINEAMIENTO

Uso y Densidad: **habitacional, comercial MIXTO/DENSIDAD MEDIA**

Metros lineales de frente: 10 Superficie del terreno: 0

Restricción Frontal: 0 Restricción lateral: 0

DATOS DEL PERITO:

Nombre: ARQ. JORGE OMAR RODRIGUEZ SANDOVAL

Domicilio: JAVIER MINA # 101

Colonia: Centro, La Manzanilla.

Nota: El pago del presente no autoriza construcción alguna. El presente quedará revocado en caso de haber proporcionado documentación alterada o falsa.





H. AYUNTAMIENTO DE LA MANZANILLA DE LA PAZ, JALISCO, MÉXICO.
DIRECCIÓN DE OBRAS PÚBLICAS

DEPARTAMENTO ADMINISTRATIVO

FORMATO DE SOLICITUD DE ALINEAMIENTO Y ASIGNACIÓN DE NÚMERO OFICIAL

Fecha: 21/09/2018

FOLIO: 2018-049

No. Recibo:

DATOS DEL PREDIO

Nombre del Propietario: ENRIQUE DEL TORO PRADO
 Escritura: 0 Cuenta: 0 Manzana y Lote: 0
 Ubicación (calle): RAMON CORONA
 Entre calles: MARIANO JIMENEZ Y NIÑOS HEROES
 No. Oficial existente: 0 No. Oficial Asignado 223 C
 Colonia o Localidad: LA MANZANILLA DE LA PAZ
 Observaciones: FRACCIÓN PRODUCTO DE LA SUBDIVISIÓN DE LA CASA HABITACIÓN MARCADA CON EL NÚMERO 223 DE LA CALLE RAMÓN CORONA EN LA MANZANILLA DE LA PAZ.

CROQUIS DE UBICACIÓN DEL PREDIO

Destino de la construcción: habitacional, MIXTO/DENSIDAD MEDIA



FIRMA DEL INTERESADO:

Enrique Del Toro

DATOS DEL PERITO:

Nombre: ARQ. JORGE OMAR RODRIGUEZ SANDOVAL
 Domicilio: JAVIER MINA #101
 Colonia: Centro, La Manzanilla.

FIRMA Y SELLO DE RECEPCIÓN DE SOLICITUD

Notas: Verifique que su solicitud este sellada

Si su lote se encuentra en esquina especifique la calle o avenida por donde se instalara su número



H. AYUNTAMIENTO DE LA MANZANILLA DE LA PAZ, JALISCO. MÉXICO.
DIRECCIÓN DE OBRAS PÚBLICAS

CERTIFICADO DE ALINEAMIENTO Y ASIGNACIÓN DE NÚMERO OFICIAL

Fecha: 21/09/2018

FOLIO: 2018-049

POR MEDIO DE LA PRESENTE CERTIFICO LA ASIGNACIÓN DE NÚMERO OFICIAL AL PREDIO DESCRITO A CONTINUACIÓN:

Nombre del Propietario: ENRIQUE DEL TORO PRADO

Escritura: Cuenta: Manzana y Lote:

Ubicación (calle): RAMON CORONA

Entre calles: MARIANO JIMENEZ Y NIÑOS HEROES

No. Oficial existente: 0 No. Oficial Asignado 223 C

EL NÚMERO OFICIAL ASIGNADO A PARTIR DE ESTE MOMENTO ES EL NÚMERO:

223 C

QUEDA ESTABLECIDO EN EL REGISTRO DE ESTA DEPENDENCIA Y PARA LOS PROPOSITOS A QUE EL PROPIETARIO INTERESE.

ALINEAMIENTO

Uso y Densidad: **habitacional, comercial MIXTO/DENSIDAD MEDIA**

Metros lineales de frente:	5	Superficie del terreno:	0
Restricción Frontal:	0	Restricción lateral:	0

DATOS DEL PERITO:

Nombre: ARQ. JORGE OMAR RODRIGUEZ SANDOVAL

Domicilio: JAVIER MINA # 101

Colonia: Centro, La Manzanilla

Nota: El pago del presente no autoriza construcción alguna. El presente quedará revocado en caso de haber proporcionado documentación alterada o falsa.



H. AYUNTAMIENTO DE LA MANZANILLA DE LA PAZ, JALISCO. MÉXICO.
DIRECCIÓN DE OBRAS PÚBLICAS

DEPARTAMENTO ADMINISTRATIVO

FORMATO DE SOLICITUD DE ALINEAMIENTO Y ASIGNACIÓN DE NÚMERO OFICIAL

Fecha: 24/09/2018

FOLIO: 2018-050

No. Recibo:

DATOS DEL PREDIO

Nombre del Propietario: JAIME VARGAS RENTERIA

Escritura 0 Cuenta: 0 Manzana y Lote: 0

Ubicación (calle): LOPEZ COTILLA

Entre calles: HIDALGO Y CALLEJON DEL REPARO

No. Oficial existente: 0 No. Oficial Asignado 35 A

Colonia o Localidad: VILLAMORELOS/LA MANZANILLA DE LA PAZ

Observaciones: FRACCIÓN PRODUCTO DE LA SUBDIVISIÓN DE LA CASA HABITACIÓN MARCADA CON EL NÚMERO 35 DE LA CALLE LOPEZ COTILLA EN LA DELEGACION DE VILLAMORELOS MPIO. DE LA MANZANILLA DE LA PAZ

CROQUIS DE UBICACIÓN DEL PREDIO

Destino de la construcción: habitacional, MIXTO/DENSIDAD MEDIA



Quince Villa Morelos

FIRMA DEL INTERESADO:

X

DATOS DEL PERITO:

Nombre: ARQ. JORGE OMAR RODRIGUEZ SANDOVAL

Domicilio: JAVIER MINA #101

Colonia: Centro, La Manzanilla.

FIRMA Y SELLO

DE RECEPCIÓN DE SOLICITUD

Notas: Verifique que su solicitud este sellada

Si su lote se encuentra en esquina especifique la calle o avenida por donde se instalara su número



H. AYUNTAMIENTO DE LA MANZANILLA DE LA PAZ, JALISCO. MÉXICO.
DIRECCIÓN DE OBRAS PÚBLICAS

CERTIFICADO DE ALINEAMIENTO Y ASIGNACIÓN DE NÚMERO OFICIAL

Fecha: 24/09/2018

FOLIO: 2018-050

POR MEDIO DE LA PRESENTE CERTIFICO LA ASIGNACIÓN DE NÚMERO OFICIAL AL PREDIO DESCRITO A CONTINUACIÓN:

Nombre del Propietario: JAIME VARGAS RENTERIA

Escritura: Cuenta: Manzana y Lote:

Ubicación (calle): LOPEZ COTILLA

Entre calles: HIDALGO Y CALLEJON DEL REPARO

No. Oficial existente: 0 No. Oficial Asignado 35 A

EL NÚMERO OFICIAL ASIGNADO A PARTIR DE ESTE MOMENTO ES EL NÚMERO:

35 A

QUEDA ESTABLECIDO EN EL REGISTRO DE ESTA DEPENDENCIA Y PARA LOS PROPOSITOS A QUE EL PROPIETARIO INTERESE.
ALINEAMIENTO

Uso y Densidad: **habitacional, comercial MIXTO/DENSIDAD MEDIA**

Metros lineales de frente: 0 Superficie del terreno: 0

Restricción Frontal: 0 Restricción lateral: 0

DATOS DEL PERITO:

Nombre: ARQ. JORGE OMAR RODRIGUEZ SANDOVAL

Domicilio: JAVIER MINA # 101

Colonia: Centro, La Manzanilla.

Nota: El pago del presente no autoriza construcción alguna. El presente quedará revocado en caso de haber proporcionado documentación alterada o falsa.





H. AYUNTAMIENTO DE LA MANZANILLA DE LA PAZ, JALISCO. MÉXICO.
DIRECCIÓN DE OBRAS PÚBLICAS

DEPARTAMENTO ADMINISTRATIVO

FORMATO DE SOLICITUD DE ALINEAMIENTO Y ASIGNACIÓN DE NÚMERO OFICIAL

Fecha: 25/09/2018

FOLIO: 2018-051

No. Recibo:

DATOS DEL PREDIO

Nombre del Propietario: ANA DELIA CARDENAS LOPEZ

Escritura: 0 Cuenta: 0 Manzana y Lote: 0

Ubicación (calle): MORELOS

Entre calles: COLON Y GALEANA

No. Oficial existente: 201 No. Oficial Asignado: 201

Colonia o Localidad: LA MANZANILLA DE LA PAZ

Observaciones:

CROQUIS DE UBICACIÓN DEL PREDIO

Destino de la construcción: habitacional, MIXTO/DENSIDAD MEDIA



FIRMA DEL INTERESADO:

X Ana Delia Cardenas

DATOS DEL PERITO:

Nombre: ARQ. JORGE OMAR RODRIGUEZ SANDOVAL

Domicilio: JAVIER MINA #101

Colonia: Centro, La Manzanilla.

FIRMA Y SELLO

DE RECEPCIÓN DE SOLICITUD

Notas: Verifique que su solicitud este sellada

Si su lote se encuentra en esquina especifique la calle o avenida por donde se instalara su número



H. AYUNTAMIENTO DE LA MANZANILLA DE LA PAZ, JALISCO. MÉXICO.
DIRECCIÓN DE OBRAS PÚBLICAS

CERTIFICADO DE ALINEAMIENTO Y ASIGNACIÓN DE NÚMERO OFICIAL

Fecha: 25/09/2018

FOLIO: 2018-051

POR MEDIO DE LA PRESENTE CERTIFICO LA ASIGNACIÓN DE NÚMERO OFICIAL AL PREDIO DESCRITO A CONTINUACIÓN:

Nombre del Propietario: ANA DELIA CARDENAS LOPEZ

Escritura: Cuenta: Manzana y Lote:

Ubicación (calle): MORELOS

Entre calles: COLON Y GALEANA

No. Oficial existente: 0 No. Oficial Asignado 201

EL NÚMERO OFICIAL ASIGNADO A PARTIR DE ESTE MOMENTO ES EL NÚMERO:

201

QUEDA ESTABLECIDO EN EL REGISTRO DE ESTA DEPENDENCIA Y PARA LOS PROPOSITOS A QUE EL PROPIETARIO INTERESE.

ALINEAMIENTO

Uso y Densidad: **habitacional, comercial MIXTO/DENSIDAD MEDIA**

Metros lineales de frente: 11 Superficie del terreno: 0

Restricción Frontal: 0 Restricción lateral: 0

DATOS DEL PERITO:

Nombre: ARQ. JORGE OMAR RODRIGUEZ SANDOVAL

Domicilio: JAVIER MINA # 101

Colonia: Centro, La Manzanilla.

Nota: El pago del presente no autoriza construcción alguna. El presente quedará revocado en caso de haber proporcionado documentación alterada o falsa.





H. AYUNTAMIENTO DE LA MANZANILLA DE LA PAZ, JALISCO. MÉXICO.
DIRECCIÓN DE OBRAS PÚBLICAS

CERTIFICADO DE ALINEAMIENTO Y ASIGNACIÓN DE NÚMERO OFICIAL

Fecha: 19/10/2018

FOLIO: 2018-052

POR MEDIO DE LA PRESENTE CERTIFICO LA ASIGNACIÓN DE NÚMERO OFICIAL AL PREDIO DESCRITO A CONTINUACIÓN:

Nombre del Propietario: GLORIA BERNAL LOPEZ

Escritura

Cuenta: 1454 U

Manzana y Lote:

Ubicación (calle):

CERRO DE LA ESPAÑOLA

Entre calles:

CENTENARIO Y CERRO DEL CAMALEON

No. Oficial existente:

0

No. Oficial Asignado

63

EL NÚMERO OFICIAL ASIGNADO A PARTIR DE ESTE MOMENTO ES EL NÚMERO:

63

QUEDA ESTABLECIDO EN EL REGISTRO DE ESTA DEPENDENCIA Y PARA LOS PROPOSITOS A QUE EL PROPIETARIO INTERESE.

ALINEAMIENTO

Uso y Densidad:	habitacional, comercial MIXTO/DENSIDAD MEDIA	
Metros lineales de frente:	10	Superficie del terreno: 0
Restricción Frontal:	0	Restricción lateral: 0

DATOS DEL PERITO:

Nombre: ARQ. JORGE OMAR RODRIGUEZ SANDOVAL

Domicilio: JAVIER MINA # 101

Colonia: Centro, La Manzanilla.

Nota: El pago del presente no autoriza construcción alguna. El presente quedará revocado en caso de haber proporcionado documentación alterada o falsa.





H. AYUNTAMIENTO DE LA MANZANILLA DE LA PAZ, JALISCO. MÉXICO.
DIRECCIÓN DE OBRAS PÚBLICAS

DEPARTAMENTO ADMINISTRATIVO
FORMATO DE SOLICITUD DE ALINEAMIENTO Y ASIGNACIÓN DE NÚMERO OFICIAL

Fecha: 19/10/2018

FOLIO: 2018-052

No. Recibo:

DATOS DEL PREDIO

Nombre del Propietario: GLORIA BERNAL LOPEZ
 Escritura: 0 Cuenta: 1454 U Manzana y Lote: 0
 Ubicación (calle): CERRO DE LA ESPAÑOLA
 Entre calles: CENTENARIO Y CERRO DEL CAMALEON
 No. Oficial existente: No. Oficial Asignado 63
 Colonia o Localidad: LA MANZANILLA DE LA PAZ
 Observaciones: A UN COSTADO DEL PREESCOLAR JUSTO SIERRA

CROQUIS DE UBICACIÓN DEL PREDIO

Destino de la construcción: habitacional, MIXTO/DENSIDAD MEDIA



FIRMA DEL INTERESADO:

Juan Carlos Medina Sosa

DATOS DEL PERITO:

Nombre: ARQ. JORGE OMAR RODRIGUEZ SANDOVAL
 Domicilio: JAVIER MINA #101
 Colonia: Centro, La Manzanilla.

**FIRMA Y SELLO
DE RECEPCIÓN DE SOLICITUD**



Notas: Verifique que su solicitud este sellada

Si su lote se encuentra en esquina especifique la calle o avenida por donde se instalara su número



H. AYUNTAMIENTO DE LA MANZANILLA DE LA PAZ, JALISCO. MÉXICO.
DIRECCIÓN DE OBRAS PÚBLICAS

DEPARTAMENTO ADMINISTRATIVO
FORMATO DE SOLICITUD DE ALINEAMIENTO Y ASIGNACIÓN DE NÚMERO OFICIAL

Fecha: 19/10/2018

FOLIO: 2018-053

No. Recibo:

DATOS DEL PREDIO

Nombre del Propietario: MARCO ANTONIO GARCIA AVALOS

Escritura: 0 Cuenta: Manzana y Lote: 0

Ubicación (calle): PROLONGACION LAZARO CARDENAS

Entre calles: GUDALUPE VICTORIA Y AVILA CAMACHO

No. Oficial existente: No. Oficial Asignado 23

Colonia o Localidad: LA MANZANILLA DE LA PAZ

Observaciones:

CROQUIS DE UBICACIÓN DEL PREDIO

Destino de la construcción: habitacional, MIXTO/DENSIDAD MEDIA



FIRMA DEL INTERESADO:

DATOS DEL PERITO:

Nombre: ARQ. JORGE OMAR RODRIGUEZ SANDOVAL

Domicilio: JAVIER MINA #101

Colonia: Centro, La Manzanilla.

FIRMA Y SELLO
DE RECEPCIÓN DE SOLICITUD

Notas: Verifique que su solicitud este sellada



LA Manzanilla
DE LA Paz
GOBIERNO MUNICIPAL



H. AYUNTAMIENTO DE LA MANZANILLA DE LA PAZ, JALISCO. MÉXICO.
DIRECCIÓN DE OBRAS PÚBLICAS

DEPARTAMENTO ADMINISTRATIVO

FORMATO DE SOLICITUD DE ALINEAMIENTO Y ASIGNACIÓN DE NÚMERO OFICIAL

Fecha: 19/10/2018

FOLIO: 2018-054

No. Recibo:

DATOS DEL PREDIO

Nombre del Propietario: MARCO ANTONIO GARCIA AVALOS

Escritura: 0 Cuenta: Manzana y Lote: 0

Ubicación (calle): PROLONGACION LAZARO CARDENAS

Entre calles: GUDALUPE VICTORIA Y AVILA CAMACHO

No. Oficial existente: No. Oficial Asignado 25

Colonia o Localidad: LA MANZANILLA DE LA PAZ

Observaciones:

CROQUIS DE UBICACIÓN DEL PREDIO

Destino de la construcción: habitacional, MIXTO/DENSIDAD MEDIA



FIRMA DEL INTERESADO:

X

DATOS DEL PERITO:

Nombre: ARQ. JORGE OMAR RODRIGUEZ SANDOVAL

Domicilio: JAVIER MINA #101

Colonia: Centro, La Manzanilla.

**FIRMA Y SELLO
DE RECEPCIÓN DE SOLICITUD**

Notas: Verifique que su solicitud este sellada

manzanilladelapaz.gob.mx

Si su lote se encuentra en esquina especifique la calle o avenida por donde se instalara su número

Tel. (372) 435 0101 y (372) 435 0100 Email: presidencialamanzanilla@gmail.com

Javier Mina No.101, Col. Centro, C.P. 49460. La Manzanilla de la Paz, Jalisco.

ADMINISTRACIÓN
2018-2021



H. AYUNTAMIENTO DE LA MANZANILLA DE LA PAZ, JALISCO. MÉXICO.
DIRECCIÓN DE OBRAS PÚBLICAS

DEPARTAMENTO ADMINISTRATIVO

FORMATO DE SOLICITUD DE ALINEAMIENTO Y ASIGNACIÓN DE NÚMERO OFICIAL

Fecha: 19/10/2018

FOLIO: 2018-055

No. Recibo:

DATOS DEL PREDIO

Nombre del Propietario: MARCO ANTONIO GARCIA AVALOS

Escritura: 0 Cuenta: Manzana y Lote: 0

Ubicación (calle): PROLONGACION LAZARO CARDENAS

Entre calles: GUDALUPE VICTORIA Y AVILA CAMACHO

No. Oficial existente: No. Oficial Asignado 27

Colonia o Localidad: LA MANZANILLA DE LA PAZ

Observaciones:

CROQUIS DE UBICACIÓN DEL PREDIO

Destino de la construcción: habitacional, MIXTO/DENSIDAD MEDIA



FIRMA DEL INTERESADO:

[Handwritten signature]

DATOS DEL PERITO:

Nombre: ARQ. JORGE OMAR RODRIGUEZ SANDOVAL

Domicilio: JAVIER MINA #101

Colonia: Centro, La Manzanilla.

**FIRMA Y SELLO
DE RECEPCIÓN DE SOLICITUD**

Notas: Verifique que su solicitud este sellada



H. AYUNTAMIENTO DE LA MANZANILLA DE LA PAZ, JALISCO. MÉXICO.
DIRECCIÓN DE OBRAS PÚBLICAS

DEPARTAMENTO ADMINISTRATIVO
FORMATO DE SOLICITUD DE ALINEAMIENTO Y ASIGNACIÓN DE NÚMERO OFICIAL

Fecha: 19/10/2018

FOLIO: 2018-056

No. Recibo:

DATOS DEL PREDIO

Nombre del Propietario: MARCO ANTONIO GARCIA AVALOS

Escritura: 0

Cuenta:

Manzana y Lote:

0

Ubicación (calle):

GUADALUPE VICTORIA

Entre calles:

PRO LAZARO GARDENAS Y ZARAGOZA

No. Oficial existente:

No. Oficial Asignado

337

Colonia o Localidad:

LA MANZANILLA DE LA PAZ

Observaciones:

CROQUIS DE UBICACIÓN DEL PREDIO

Destino de la construcción: habitacional, MIXTO/DENSIDAD MEDIA



FIRMA DEL INTERESADO:

[Handwritten signature in blue ink]

DATOS DEL PERITO:

Nombre: ARQ. JORGE OMAR RODRIGUEZ SANDOVAL

Domicilio: JAVIER MINA #101

Colonia: Centro, La Manzanilla.

**FIRMA Y SELLO
DE RECEPCIÓN DE SOLICITUD**

Notas: Verifique que su solicitud este sellada



LA Manzanilla
DE LA Paz
GOBIERNO MUNICIPAL



H. AYUNTAMIENTO DE LA MANZANILLA DE LA PAZ, JALISCO. MÉXICO.
DIRECCIÓN DE OBRAS PÚBLICAS

DEPARTAMENTO ADMINISTRATIVO
FORMATO DE SOLICITUD DE ALINEAMIENTO Y ASIGNACIÓN DE NÚMERO OFICIAL

Fecha: 19/10/2018

FOLIO: 2018-057

No. Recibo:

DATOS DEL PREDIO

Nombre del Propietario: MARCO ANTONIO GARCIA AVALOS

Escritura: 0

Cuenta:

Manzana y Lote:

0

Ubicación (calle): GUADALUPE VICTORIA

Entre calles: PRO LAZARO CARDENAS Y ZARAGOZA

No. Oficial existente:

No. Oficial Asignado

339

Colonia o Localidad: LA MANZANILLA DE LA PAZ

Observaciones:

CROQUIS DE UBICACIÓN DEL PREDIO

Destino de la construcción: habitacional, MIXTO/DENSIDAD MEDIA



FIRMA DEL INTERESADO:

[Handwritten signature]

DATOS DEL PERITO:

Nombre: ARQ. JORGE OMAR RODRIGUEZ SANDOVAL

Domicilio: JAVIER MINA #101

Colonia: Centro, La Manzanilla.

**FIRMA Y SELLO
DE RECEPCIÓN DE SOLICITUD**

Notas: Verifique que su solicitud este sellada

Si su lote se encuentra en esquina especifique la calle o avenida por donde se instalara su número

manzanilladelapaz.gob.mx

Tel. (372) 435 0101 y (372) 435 0100 Email: presidencialamanzanilla@gmail.com
Javier Mina No.101, Col. Centro, C.P. 49460. La Manzanilla de la Paz, Jalisco.

ADMINISTRACIÓN
2018-2021



H. AYUNTAMIENTO DE LA MANZANILLA DE LA PAZ, JALISCO. MÉXICO.
DIRECCIÓN DE OBRAS PÚBLICAS

DEPARTAMENTO ADMINISTRATIVO
FORMATO DE SOLICITUD DE ALINEAMIENTO Y ASIGNACIÓN DE NÚMERO OFICIAL

Fecha: 22/10/2018 FOLIO: 2018-058
No. Recibo:

DATOS DEL PREDIO

Nombre del Propietario: CARLOS ALBERTO CARDENAS HURTADO
Escritura: 0 Cuenta: Manzana y Lote: 0
Ubicación (calle): ZARAGOZA
Entre calles: RAMON CORONA Y GUADALUPE VICTORIA
No. Oficial existente: No. Oficial Asignado: 301-C
Colonia o Localidad: LA MANZANILLA DE LA PAZ
Observaciones:

CROQUIS DE UBICACIÓN DEL PREDIO

Destino de la construcción: habitacional, MIXTO/DENSIDAD MEDIA



FIRMA DEL INTERESADO:

Carlos Cardenas

DATOS DEL PERITO:

Nombre: ARQ. JORGE OMAR RODRIGUEZ SANDOVAL
Domicilio: JAVIER MINA #101
Colonia: Centro, La Manzanilla.

FIRMA Y SELLO DE RECEPCIÓN DE SOLICITUD

Notas: Verifique que su solicitud este sellada



H. AYUNTAMIENTO DE LA MANZANILLA DE LA PAZ, JALISCO. MÉXICO.
DIRECCIÓN DE OBRAS PÚBLICAS

CERTIFICADO DE ALINEAMIENTO Y ASIGNACIÓN DE NÚMERO OFICIAL

Fecha: 22/10/2018

FOLIO: 2018-058

POR MEDIO DE LA PRESENTE CERTIFICO LA ASIGNACIÓN DE NÚMERO OFICIAL AL PREDIO DESCRITO A CONTINUACIÓN:

Nombre del Propietario: CARLOS ALBERTO CARDENAS HURTADO

Escritura Cuenta: Manzana y Lote:

Ubicación (calle): ZARAGOZA

Entre calles: RAMON CORONA Y GUADALUPE VICTORIA

No. Oficial existente: 0 No. Oficial Asignado 301-C

EL NÚMERO OFICIAL ASIGNADO A PARTIR DE ESTE MOMENTO ES EL NÚMERO:

301-C

QUEDA ESTABLECIDO EN EL REGISTRO DE ESTA DEPENDENCIA Y PARA LOS PROPOSITOS A QUE EL PROPIETARIO INTERESE.

ALINEAMIENTO

Uso y Densidad: **habitacional, comercial MIXTO/DENSIDAD MEDIA**

Metros lineales de frente: 0

Superficie del terreno: 0

Restricción Frontal: 0

Restricción lateral: 0

DATOS DEL PERITO:

Nombre: ARQ. JORGE OMAR RODRIGUEZ SANCHEZ

Domicilio: JAVIER MINA # 101

Colonia: Centro, La Manzanilla.

Nota: El pago del presente no autoriza construcción alguna. El presente quedará revocado en caso de haber proporcionado documentación alterada o falsa.





H. AYUNTAMIENTO DE LA MANZANILLA DE LA PAZ, JALISCO. MÉXICO.
DIRECCIÓN DE OBRAS PÚBLICAS

DEPARTAMENTO ADMINISTRATIVO
FORMATO DE SOLICITUD DE ALINEAMIENTO Y ASIGNACIÓN DE NÚMERO OFICIAL


Fecha: 22/10/2018 FOLIO: 2018-059
No. Recibo:

DATOS DEL PREDIO

Nombre del Propietario: FLORENCIO PANTOJA GUDIÑO
Escritura: 0 Cuenta: Manzana y Lote: 0
Ubicación (calle): ARQUITECTO LUIS BARRAGAN
Entre calles: RAMON CORONA Y AMADO NERVO
No. Oficial existente: No. Oficial Asignado 44
Colonia o Localidad: LA MANZANILLA DE LA PAZ
Observaciones:

CROQUIS DE UBICACIÓN DEL PREDIO

Destino de la construcción: habitacional, MIXTO/DENSIDAD MEDIA



FIRMA DEL INTERESADO:

Gustavo Pantoja

FIRMA Y SELLO
DE RECEPCIÓN DE SOLICITUD

DATOS DEL PERITO:

Nombre: ARQ. JORGE OMAR RODRIGUEZ SANDOVAL
Domicilio: JAVIER MINA #101
Colonia: Centro, La Manzanilla.

Notas: Verifique que su solicitud este sellada



LA Manzanilla
DE LA Paz
GOBIERNO MUNICIPAL



H. AYUNTAMIENTO DE LA MANZANILLA DE LA PAZ, JALISCO. MÉXICO.
DIRECCIÓN DE OBRAS PÚBLICAS

DEPARTAMENTO ADMINISTRATIVO

FORMATO DE SOLICITUD DE ALINEAMIENTO Y ASIGNACIÓN DE NÚMERO OFICIAL

Fecha: 22/10/2018

FOLIO: 2018-060

No. Recibo:

DATOS DEL PREDIO

Nombre del Propietario: FLORENCIO PANTOJA GUDIÑO

Escritura: 0

Cuenta:

Manzana y Lote:

0

Ubicación (calle): ARQUITECTO LUIS BARRAGAN

Entre calles: RAMON CORONA Y AMADO NERVO

No. Oficial existente:

No. Oficial Asignado

44 -A

Colonia o Localidad: LA MANZANILLA DE LA PAZ

Observaciones:

CROQUIS DE UBICACIÓN DEL PREDIO

Destino de la construcción: habitacional, MIXTO/DENSIDAD MEDIA



FIRMA DEL INTERESADO:



DATOS DEL PERITO:

Nombre: ARQ. JORGE OMAR RODRIGUEZ SANDOVAL

Domicilio: JAVIER MINA #101

Colonia: Centro, La Manzanilla.

**FIRMA Y SELLO
DE RECEPCIÓN DE SOLICITUD**

Notas: Verifique que su solicitud este sellada

manzanilladelapaz.gob.mx

Si su lote se encuentra en esquina especifique la calle o avenida por donde se instalara su número

Tel. (372) 435 0101 y (372) 435 0100 Email: presidenciamanzanilla@gmail.com
Javier Mina No.101, Col. Centro, C.P. 49460. La Manzanilla de la Paz, Jalisco.

ADMINISTRACIÓN
2018-2021



H. AYUNTAMIENTO DE LA MANZANILLA DE LA PAZ, JALISCO. MÉXICO.
DIRECCIÓN DE OBRAS PÚBLICAS

DEPARTAMENTO ADMINISTRATIVO

FORMATO DE SOLICITUD DE ALINEAMIENTO Y ASIGNACIÓN DE NÚMERO OFICIAL

Fecha: 22/10/2018

FOLIO: 2018-061

No. Recibo:

DATOS DEL PREDIO

Nombre del Propietario: FLORENCIO PANTOJA GUDIÑO

Escritura

0

Cuenta:

Manzana y Lote:

0

Ubicación (calle):

ARQUITECTO LUIS BARRAGAN

Entre calles:

RAMON CORONA Y AMADO NERVO

No. Oficial existente:

No. Oficial Asignado

44 -B


Colonia o Localidad:

LA MANZANILLA DE LA PAZ

Observaciones:

CROQUIS DE UBICACIÓN DEL PREDIO

Destino de la construcción: habitacional, MIXTO/DENSIDAD MEDIA



FIRMA DEL INTERESADO:

Eustavo Pantoja

DATOS DEL PERITO:

Nombre: ARQ. JORGE OMAR RODRIGUEZ SANDOVAL

Domicilio: JAVIER MINA #101

Colonia: Centro, La Manzanilla.

**FIRMA Y SELLO
DE RECEPCIÓN DE SOLICITUD**

Notas: Verifique que su solicitud este sellada

Si su lote se encuentra en esquina especifique la calle o avenida por donde se instalara su número



H. AYUNTAMIENTO DE LA MANZANILLA DE LA PAZ, JALISCO. MÉXICO.
DIRECCIÓN DE OBRAS PÚBLICAS

DEPARTAMENTO ADMINISTRATIVO
FORMATO DE SOLICITUD DE ALINEAMIENTO Y ASIGNACIÓN DE NÚMERO OFICIAL

Fecha: 22/10/2018

FOLIO: 2018-062

No. Recibo:

DATOS DEL PREDIO

Nombre del Propietario: FLORENCIO PANTOJA GUDIÑO

Escritura

0

Cuenta:

Manzana y Lote:

0

Ubicación (calle):

ARQUITECTO LUIS BARRAGAN

Entre calles:

RAMON CORONA Y AMADO NERVO

No. Oficial existente:

No. Oficial Asignado

44 -C


Colonia o Localidad:

LA MANZANILLA DE LA PAZ

Observaciones:

CROQUIS DE UBICACIÓN DEL PREDIO

Destino de la construcción: habitacional, MIXTO/DENSIDAD MEDIA



FIRMA DEL INTERESADO:

Gustavo Pantoja

DATOS DEL PERITO:

FIRMA Y SELLO

Nombre: ARQ. JORGE OMAR RODRIGUEZ SANDOVAL

DE RECEPCIÓN DE SOLICITUD

Domicilio: JAVIER MINA #101

Colonia: Centro, La Manzanilla.

Notas: Verifique que su solicitud este sellada

Si su lote se encuentra en esquina especifique la calle o avenida por donde se instalara su número



H. AYUNTAMIENTO DE LA MANZANILLA DE LA PAZ, JALISCO. MÉXICO.
DIRECCIÓN DE OBRAS PÚBLICAS

DEPARTAMENTO ADMINISTRATIVO

FORMATO DE SOLICITUD DE ALINEAMIENTO Y ASIGNACIÓN DE NÚMERO OFICIAL

Fecha: 22/10/2018

FOLIO: 2018-063

No. Recibo:

DATOS DEL PREDIO

Nombre del Propietario: FLORENCIO PANTOJA GUDIÑO

Escritura: 0

Cuenta:

Manzana y Lote:

0

Ubicación (calle):

ARQUITECTO LUIS BARRAGAN

Entre calles:

RAMON CORONA Y AMADO NERVO

No. Oficial existente:

No. Oficial Asignado

44 -D

Colonia o Localidad:

LA MANZANILLA DE LA PAZ

Observaciones:

CROQUIS DE UBICACIÓN DEL PREDIO

Destino de la construcción: habitacional, MIXTO/DENSIDAD MEDIA



FIRMA DEL INTERESADO:

Gustavo Pantoja

DATOS DEL PERITO:

Nombre: ARQ. JORGE OMAR RODRIGUEZ SANDOVAL

Domicilio: JAVIER MINA #101

Colonia: Centro, La Manzanilla.

FIRMA Y SELLO

DE RECEPCIÓN DE SOLICITUD

Notas: Verifique que su solicitud este sellada

Si su lote se encuentra en esquina especifique la calle o avenida por donde se instalara su número



H. AYUNTAMIENTO DE LA MANZANILLA DE LA PAZ, JALISCO. MÉXICO.
DIRECCIÓN DE OBRAS PÚBLICAS

DEPARTAMENTO ADMINISTRATIVO

FORMATO DE SOLICITUD DE ALINEAMIENTO Y ASIGNACIÓN DE NÚMERO OFICIAL

Fecha: 22/10/2018

FOLIO: 2018-064

No. Recibo:

DATOS DEL PREDIO

Nombre del Propietario: FLORENCIO PANTOJA GUDIÑO

Escritura: 0

Cuenta:

Manzana y Lote:

0

Ubicación (calle):

ARQUITECTO LUIS BARRAGAN

Entre calles:

RAMON CORONA Y AMADO NERVO

No. Oficial existente:

No. Oficial Asignado

44-E

Colonia o Localidad:

LA MANZANILLA DE LA PAZ

Observaciones:

CROQUIS DE UBICACIÓN DEL PREDIO

Destino de la construcción: habitacional, MIXTO/DENSIDAD MEDIA



FIRMA DEL INTERESADO:

Gustavo Pantoja

DATOS DEL PERITO:

Nombre: ARQ. JORGE OMAR RODRIGUEZ SANDOVAL

Domicilio: JAVIER MINA #101

Colonia: Centro, La Manzanilla.

**FIRMA Y SELLO
DE RECEPCIÓN DE SOLICITUD**

Notas: Verifique que su solicitud este sellada

Si su lote se encuentra en esquina especifique la calle o avenida por donde se instalara su número



H. AYUNTAMIENTO DE LA MANZANILLA DE LA PAZ, JALISCO, MÉXICO.
DIRECCIÓN DE OBRAS PÚBLICAS

DEPARTAMENTO ADMINISTRATIVO
FORMATO DE SOLICITUD DE ALINEAMIENTO Y ASIGNACIÓN DE NÚMERO OFICIAL

Fecha: 30/10/2018

FOLIO: 2018-065

No. Recibo:

DATOS DEL PREDIO

Nombre del Propietario: BLANCA ELIZABETH MARTINEZ MARTINEZ

Escritura: 0 Cuenta: Manzana y Lote: 0

Ubicación (calle): VALLARTA

Entre calles: MORELOS Y RAMON CORONA


No. Oficial existente: No. Oficial Asignado 21

Colonia o Localidad: VILLAMORELOS

Observaciones:

CROQUIS DE UBICACIÓN DEL PREDIO

Destino de la construcción: habitacional, MIXTO/DENSIDAD MEDIA



FIRMA DEL INTERESADO:

Blanca Elizabeth M.M.

DATOS DEL PERITO:

Nombre: ARQ. JORGE OMAR RODRIGUEZ SANDOVAL

Domicilio: JAVIER MINA #101

Colonia: Centro, La Manzanilla.

FIRMA Y SELLO
DE RECEPCIÓN DE SOLICITUD

Notas: Verifique que su solicitud este sellada

Si su lote se encuentra en esquina especifique la calle o avenida por donde se instalara su número



H. AYUNTAMIENTO DE LA MANZANILLA DE LA PAZ, JALISCO. MÉXICO.
DIRECCIÓN DE OBRAS PÚBLICAS

CERTIFICADO DE ALINEAMIENTO Y ASIGNACIÓN DE NÚMERO OFICIAL

Fecha: 30/10/2018

FOLIO: 2018-065

POR MEDIO DE LA PRESENTE CERTIFICO LA ASIGNACIÓN DE NÚMERO OFICIAL AL PREDIO DESCRITO A CONTINUACIÓN:

Nombre del Propietario: BLANCA ELIZABETH MARTINEZ MARTINEZ

Escritura: Cuenta: Manzana y Lote:

Ubicación (calle): VALLARTA

Entre calles: MORELOS Y RAMON CORONA

No. Oficial existente: 0 No. Oficial Asignado 21

EL NÚMERO OFICIAL ASIGNADO A PARTIR DE ESTE MOMENTO ES EL NÚMERO:

21

QUEDA ESTABLECIDO EN EL REGISTRO DE ESTA DEPENDENCIA Y PARA LOS PROPOSITOS A QUE EL PROPIETARIO INTERESE.

ALINEAMIENTO

Uso y Densidad: **habitacional, comercial MIXTO/DENSIDAD MEDIA**

Metros lineales de frente: 15 Superficie del terreno: 0

Restricción Frontal: 0 Restricción lateral: 0

DATOS DEL PERITO:

Nombre: ARQ. JORGE OMAR RODRIGUEZ SANCHEZ

Domicilio: JAVIER MINA # 101

Colonia: Centro, La Manzanilla.

Nota: El pago del presente no autoriza construcción alguna. El presente quedará revocado en caso de haber proporcionado documentación alterada o falsa.





H. AYUNTAMIENTO DE LA MANZANILLA DE LA PAZ, JALISCO. MÉXICO.
DIRECCIÓN DE OBRAS PÚBLICAS

CERTIFICADO DE ALINEAMIENTO Y ASIGNACIÓN DE NÚMERO OFICIAL

Fecha: 05/11/2018

FOLIO: 2018-066

POR MEDIO DE LA PRESENTE CERTIFICO LA ASIGNACIÓN DE NÚMERO OFICIAL AL PREDIO DESCRITO A CONTINUACIÓN:

Nombre del Propietario: EFRAIN GAMALIEL CRUZ SANCHEZ

Escritura: Cuenta: Manzana y Lote:

Ubicación (calle): ZARAGOZA

Entre calles: AVILA CAMACHO Y ABASOLO

No. Oficial existente: 0 No. Oficial Asignado 312-B

EL NÚMERO OFICIAL ASIGNADO A PARTIR DE ESTE MOMENTO ES EL NÚMERO:

312-B

QUEDA ESTABLECIDO EN EL REGISTRO DE ESTA DEPENDENCIA Y PARA LOS PROPOSITOS A QUE EL PROPIETARIO INTERESE.

ALINEAMIENTO

Uso y Densidad: **habitacional, comercial MIXTO/DENSIDAD MEDIA**

Metros lineales de frente: 10 Superficie del terreno: 0

Restricción Frontal: 0 Restricción lateral: 0

DATOS DEL PERITO:

Nombre: ARQ. JORGE OMAR RODRIGUEZ SANDOVAL

Domicilio: JAVIER MINA # 101

Colonia: Centro, La Manzanilla.

Nota: El pago del presente no autoriza construcción alguna. El presente quedará revocado en caso de haber proporcionado documentación alterada o falsa.





H. AYUNTAMIENTO DE LA MANZANILLA DE LA PAZ, JALISCO. MÉXICO.
DIRECCIÓN DE OBRAS PÚBLICAS

DEPARTAMENTO ADMINISTRATIVO

FORMATO DE SOLICITUD DE ALINEAMIENTO Y ASIGNACIÓN DE NÚMERO OFICIAL

Fecha: 05/11/2018

FOLIO: 2018-066

No. Recibo:

DATOS DEL PREDIO

Nombre del Propietario: EFRAIN GAMALIEL CRUZ SANCHEZ

Escritura: 0 Cuenta: Manzana y Lote: 0

Ubicación (calle): ZARAGOZA

Entre calles: AVILA CAMACHO Y ABASOLO

No. Oficial existente: No. Oficial Asignado 312-B

Colonia o Localidad: LA MANZANILLA DE LA PAZ

Observaciones:

CROQUIS DE UBICACIÓN DEL PREDIO

Destino de la construcción: habitacional, MIXTO/DENSIDAD MEDIA



FIRMA DEL INTERESADO:

X

DATOS DEL PERITO:

Nombre: ARQ. JORGE OMAR RODRIGUEZ SANDOVAL

Domicilio: JAVIER MINA #101

Colonia: Centro, La Manzanilla.

FIRMA Y SELLO

DE RECEPCIÓN DE SOLICITUD

Notas: Verifique que su solicitud este sellada

Si su lote se encuentra en esquina especifique la calle o avenida por donde se inscribirá su número





H. AYUNTAMIENTO DE LA MANZANILLA DE LA PAZ, JALISCO. MÉXICO.
DIRECCIÓN DE OBRAS PÚBLICAS

DEPARTAMENTO ADMINISTRATIVO

FORMATO DE SOLICITUD DE ALINEAMIENTO Y ASIGNACIÓN DE NÚMERO OFICIAL

Fecha: 05/11/2018

FOLIO: 2018-067

No. Recibo:

DATOS DEL PREDIO

Nombre del Propietario: MIGUEL ANGEL RAMIREZ VALLEJO

Escritura: 0

Cuenta:

Manzana y Lote:

0

Ubicación (calle):

CUAUHTEMOC

Entre calles:

PRO. LAZARO CARDENAS

No. Oficial existente:

No. Oficial Asignado

12

Colonia o Localidad:

LA MANZANILLA DE LA PAZ

Observaciones:

CROQUIS DE UBICACIÓN DEL PREDIO

Destino de la construcción: habitacional, MIXTO/DENSIDAD MEDIA



NORTE

FIRMA DEL INTERESADO:

X Miguel Angel Ramirez Vallejo

DATOS DEL PERITO:

Nombre: ARQ. JORGE OMAR RODRIGUEZ SANDOVAL

Domicilio: JAVIER MINA #101

Colonia: Centro, La Manzanilla.

FIRMA Y SELLO

DE RECEPCIÓN DE SOLICITUD

Notas: Verifique que su solicitud este sellada

Si su lote se encuentra en esquina especifique la calle o avenida por donde se instalara su número



H. AYUNTAMIENTO DE LA MANZANILLA DE LA PAZ, JALISCO. MÉXICO.
DIRECCIÓN DE OBRAS PÚBLICAS

CERTIFICADO DE ALINEAMIENTO Y ASIGNACIÓN DE NÚMERO OFICIAL

Fecha: 05/11/2018

FOLIO: 2018-067

POR MEDIO DE LA PRESENTE CERTIFICO LA ASIGNACIÓN DE NÚMERO OFICIAL AL PREDIO DESCRITO A CONTINUACIÓN:

Nombre del Propietario: MIGUEL ANGEL RAMIREZ VALLEJO

Escritura

Cuenta:

Manzana y Lote:

Ubicación (calle):

CUAUHTEMOC

Entre calles:

PRO.LAZARO CARDENAS

No. Oficial existente:

0

No. Oficial Asignado

12

EL NÚMERO OFICIAL ASIGNADO A PARTIR DE ESTE MOMENTO ES EL NÚMERO:

12

QUEDA ESTABLECIDO EN EL REGISTRO DE ESTA DEPENDENCIA Y PARA LOS PROPOSITOS A QUE EL PROPIETARIO INTERESE.

ALINEAMIENTO

Uso y Densidad: **habitacional, comercial MIXTO/DENSIDAD MEDIA**

Metros lineales de frente:

12

Superficie del terreno:

0

Restricción Frontal:

0

Restricción lateral:

0

DATOS DEL PERITO:

Nombre: ARQ. JORGE OMAR RODRIGUEZ SANDOVAL

Domicilio: JAVIER MINA # 101

Colonia: Centro, La Manzanilla.

Nota: El pago del presente no autoriza construcción alguna. El presente quedará revocado en caso de haber proporcionado documentación alterada o falsa.



H. AYUNTAMIENTO DE LA MANZANILLA DE LA PAZ, JALISCO, MÉXICO.
DIRECCIÓN DE OBRAS PÚBLICAS

DEPARTAMENTO ADMINISTRATIVO
FORMATO DE SOLICITUD DE ALINEAMIENTO Y ASIGNACIÓN DE NÚMERO OFICIAL

Fecha: 28/11/2018

FOLIO: 2018-068

No. Recibo:

DATOS DEL PREDIO

Nombre del Propietario: LUIS ISIDRO MATA GARCIA

Escritura 0 Cuenta: Manzana y Lote: 0

Ubicación (calle): JOSEFA ORTIZ DE DOMINGUEZ

Entre calles: SIERRA DE LOS VOLCANES Y MOCTEZUMA

No. Oficial existente: No. Oficial Asignado 129-A

Colonia o Localidad: LA MANZANILLA DE LA PAZ

Observaciones:

CROQUIS DE UBICACIÓN DEL PREDIO

Destino de la construcción: habitacional, MIXTO/DENSIDAD MEDIA



FIRMA DEL INTERESADO:

DATOS DEL PERITO:

Nombre: ARQ. JORGE OMAR RODRIGUEZ SANDOVAL

Domicilio: JAVIER MINA #101

Colonia: Centro, La Manzanilla.

**FIRMA Y SELLO
DE RECEPCIÓN DE SOLICITUD**

Notas: Verifique que su solicitud este sellada

Si su lote se encuentra en esquina especifique la calle o avenida por donde se instalara su número



H. AYUNTAMIENTO DE LA MANZANILLA DE LA PAZ, JALISCO. MÉXICO.
DIRECCIÓN DE OBRAS PÚBLICAS

CERTIFICADO DE ALINEAMIENTO Y ASIGNACIÓN DE NÚMERO OFICIAL

Fecha: 28/11/2018

FOLIO: 2018-068

POR MEDIO DE LA PRESENTE CERTIFICO LA ASIGNACIÓN DE NÚMERO OFICIAL AL PREDIO DESCRITO A CONTINUACIÓN:

Nombre del Propietario: LUIS ISIDRO MATA GARCIA

Escritura

Cuenta:

Manzana y Lote:

Ubicación (calle):

JOSEFA ORTIZ DE DOMINGUEZ

Entre calles:

SIERRA DE LOS VOLCANES Y MOCTEZUMA

No. Oficial existente:

0

No. Oficial Asignado

129-A

EL NÚMERO OFICIAL ASIGNADO A PARTIR DE ESTE MOMENTO ES EL NÚMERO:

129-A

QUEDA ESTABLECIDO EN EL REGISTRO DE ESTA DEPENDENCIA Y PARA LOS PROPOSITOS A QUE EL PROPIETARIO INTERESE.

ALINEAMIENTO

Uso y Densidad: **habitacional, comercial MIXTO/DENSIDAD MEDIA**

Metros lineales de frente:

7

Superficie del terreno:

0

Restricción Frontal:

0

Restricción lateral:

0

DATOS DEL PERITO:

Nombre: ARQ. JORGE OMAR RODRIGUEZ SANDOVAL

Domicilio: JAVIER MINA # 101

Colonia: Centro, La Manzanilla.

Nota: El pago del presente no autoriza construcción alguna. El presente quedará revocado en caso de haber proporcionado documentación alterada o falsa.





H. AYUNTAMIENTO DE LA MANZANILLA DE LA PAZ, JALISCO. MÉXICO.
DIRECCIÓN DE OBRAS PÚBLICAS

DEPARTAMENTO ADMINISTRATIVO
FORMATO DE SOLICITUD DE ALINEAMIENTO Y ASIGNACIÓN DE NÚMERO OFICIAL

Fecha: 06/12/2018

FOLIO: 2018-069

No. Recibo:

DATOS DEL PREDIO

Nombre del Propietario: JOSE ALFREDO RIVERA MARTINEZ

Escritura: 0

Cuenta:

Manzana y Lote: 0

Ubicación (calle):

PROLONGACION DE HIDALGO

Entre calles:

PROLONGACION DE HIDALGO (camino ala agua escondida)

No. Oficial existente:

No. Oficial Asignado

611

Colonia o Localidad:


LA MANZANILLA DE LA PAZ

Observaciones:

PROLONGACION DE HIDALGO (camino ala agua escondida en la segunda curva)

CROQUIS DE UBICACIÓN DEL PREDIO

Destino de la construcción: habitacional, MIXTO/DENSIDAD MEDIA



FIRMA DEL INTERESADO:

X Ana Laura Díaz

DATOS DEL PERITO:

Nombre: ARQ. JORGE OMAR RODRIGUEZ SANDOVAL

Domicilio: JAVIER MINA #101

Colonia: Centro, La Manzanilla

FIRMA Y SELLO

DE RECEPCIÓN DE SOLICITUD



Notas: Verifique que su solicitud este sellada

Si su lote se encuentra en esquina especifique la calle o avenida por donde se ingresara al numero



H. AYUNTAMIENTO DE LA MANZANILLA DE LA PAZ, JALISCO. MÉXICO.
DIRECCIÓN DE OBRAS PÚBLICAS

CERTIFICADO DE ALINEAMIENTO Y ASIGNACIÓN DE NÚMERO OFICIAL

Fecha: 06/12/2018

FOLIO: 2018-069

POR MEDIO DE LA PRESENTE CERTIFICO LA ASIGNACIÓN DE NÚMERO OFICIAL AL PREDIO DESCRITO A CONTINUACIÓN:

Nombre del Propietario: JOSE ALFREDO RIVERA MARTINEZ

Escritura: Cuenta: Manzana y Lote:

Ubicación (calle): PROLONGACION DE HIDALGO

Entre calles: PROLONGACION DE HIDALGO (camino ala agua escondida)

No. Oficial existente: 0 No. Oficial Asignado 611

EL NÚMERO OFICIAL ASIGNADO A PARTIR DE ESTE MOMENTO ES EL NÚMERO:

611

QUEDA ESTABLECIDO EN EL REGISTRO DE ESTA DEPENDENCIA Y PARA LOS PROPOSITOS A QUE EL PROPIETARIO INTERESE.

ALINEAMIENTO

Uso y Densidad: **habitacional, comercial MIXTO/DENSIDAD MEDIA**

Metros lineales de frente:	0	Superficie del terreno:	0
Restricción Frontal:	0	Restricción lateral:	0

DATOS DEL PERITO:

Nombre: ARQ. JORGE OMAR RODRIGUEZ SANDOVAL

Domicilio: JAVIER MINA # 101

Colonia: Centro, La Manzanilla.

Nota: El pago del presente no autoriza construcción alguna. El presente quedará revocado en caso de haber proporcionado documentación alterada o falsa.





H. AYUNTAMIENTO DE LA MANZANILLA DE LA PAZ, JALISCO. MÉXICO.
DIRECCIÓN DE OBRAS PÚBLICAS

CERTIFICADO DE ALINEAMIENTO Y ASIGNACIÓN DE NÚMERO OFICIAL

Fecha: 06/12/2018

FOLIO: 2018-070

POR MEDIO DE LA PRESENTE CERTIFICO LA ASIGNACIÓN DE NÚMERO OFICIAL AL PREDIO DESCRITO A CONTINUACIÓN:

Nombre del Propietario: JESUS SALVADOR MARTIN DEL CAMPO BERBERA

Escritura

Cuenta:

Manzana y Lote:

Ubicación (calle):

JUAREZ

Entre calles:

HIDALGO Y FCO. I. MADERO

No. Oficial existente:

0

No. Oficial Asignado

108-A

EL NÚMERO OFICIAL ASIGNADO A PARTIR DE ESTE MOMENTO ES EL NÚMERO:

108-A

QUEDA ESTABLECIDO EN EL REGISTRO DE ESTA DEPENDENCIA Y PARA LOS PROPOSITOS A QUE EL PROPIETARIO INTERESE.

ALINEAMIENTO

Uso y Densidad: **habitacional, comercial MIXTO/DENSIDAD MEDIA**

Metros lineales de frente: 0

Superficie del terreno: 0

Restricción Frontal: 0

Restricción lateral: 0

DATOS DEL PERITO:

Nombre: ARQ. JORGE OMAR RÓDRIGUEZ SANDOVAL

Domicilio: JAVIER MINA # 101

Colonia: Centro, La Manzanilla.

Nota: El pago del presente no autoriza construcción alguna. El presente quedará revocado en caso de haber proporcionado documentación alterada o falsa.





H. AYUNTAMIENTO DE LA MANZANILLA DE LA PAZ, JALISCO. MÉXICO.
DIRECCIÓN DE OBRAS PÚBLICAS

DEPARTAMENTO ADMINISTRATIVO
FORMATO DE SOLICITUD DE ALINEAMIENTO Y ASIGNACIÓN DE NÚMERO OFICIAL

Fecha: 06/12/2018

FOLIO: 2018-070

No. Recibo:

DATOS DEL PREDIO

Nombre del Propietario: JESUS SALVADOR MARTIN DEL CAMPO BERBERA
 Escritura: 0 Cuenta: Manzana y Lote: 0
 Ubicación (calle): JUAREZ
 Entre calles: HIDALGO Y FCO.J. MADERO
 No. Oficial existente: No. Oficial Asignado 108-A
 Colonia o Localidad: LA MANZANILLA DE LA PAZ
 Observaciones:

CROQUIS DE UBICACIÓN DEL PREDIO

Destino de la construcción: habitacional, MIXTO/DENSIDAD MEDIA



FIRMA DEL INTERESADO:

DATOS DEL PERITO:

Nombre: ARQ. JORGE OMAR RODRIGUEZ SANDOVAL
 Domicilio: JAVIER MINA #101
 Colonia: Centro, La Manzanilla.

FIRMA Y SELLO

DE RECEPCIÓN DE SOLICITUD



Notas: Verifique que su solicitud este sellada

Si su lote se encuentra en esquina especifique la calle o avenida por donde se instalara su número



H. AYUNTAMIENTO DE LA MANZANILLA DE LA PAZ, JALISCO. MÉXICO.
DIRECCIÓN DE OBRAS PÚBLICAS

DEPARTAMENTO ADMINISTRATIVO
FORMATO DE SOLICITUD DE ALINEAMIENTO Y ASIGNACIÓN DE NÚMERO OFICIAL

Fecha: 06/12/2018

FOLIO: 2018-071

No. Recibo:

DATOS DEL PREDIO

Nombre del Propietario: JUAN MARTIN GOMEZ CONTRERAS

Escritura: 0 Cuenta: Manzana y Lote: 0

Ubicación (calle): JUAREZ

Entre calles: GUILLERMO PRIETO Y PROLONGACIÓN JUAREZ

No. Oficial existente: No. Oficial Asignado 210

Colonia o Localidad: LA MANZANILLA DE LA PAZ

Observaciones:

CROQUIS DE UBICACIÓN DEL PREDIO

Destino de la construcción: habitacional, MIXTO/DENSIDAD MEDIA



FIRMA DEL INTERESADO:

DATOS DEL PERITO:

Nombre: ARQ. JORGE OMAR RODRIGUEZ SANDOVAL
Domicilio: JAVIER MINA #101
Colonia: Centro, La Manzanilla.

FIRMA Y SELLO
DE RECEPCIÓN DE SOLICITUD



Notas: Verifique que su solicitud este sellada

Si su lote se encuentra en esquina especifique la calle o avenida por donde se instalara su número



H. AYUNTAMIENTO DE LA MANZANILLA DE LA PAZ, JALISCO. MÉXICO.
DIRECCIÓN DE OBRAS PÚBLICAS

CERTIFICADO DE ALINEAMIENTO Y ASIGNACIÓN DE NÚMERO OFICIAL

Fecha: 06/12/2018

FOLIO: 2018-071

POR MEDIO DE LA PRESENTE CERTIFICO LA ASIGNACIÓN DE NÚMERO OFICIAL AL PREDIO DESCRITO A CONTINUACIÓN:

Nombre del Propietario: JUAN MARTIN GOMEZ CONTRERAS

Escritura

Cuenta:

Manzana y Lote:

Ubicación (calle):

JUAREZ

Entre calles:

GUILLERMO PRIETO Y PROLONGACION JUAREZ

No. Oficial existente:

0

No. Oficial Asignado

210

EL NÚMERO OFICIAL ASIGNADO A PARTIR DE ESTE MOMENTO ES EL NÚMERO:

210

QUEDA ESTABLECIDO EN EL REGISTRO DE ESTA DEPENDENCIA Y PARA LOS PROPOSITOS A QUE EL PROPIETARIO INTERESE.

ALINEAMIENTO

Uso y Densidad: **habitacional, comercial MIXTO/DENSIDAD MEDIA**

Metros lineales de frente: 0

Superficie del terreno: 0

Restricción Frontal: 0

Restricción lateral: 0

DATOS DEL PERITO:

Nombre: ARQ. JORGE OMAR RODRIGUEZ SANDOVAL

Domicilio: JAVIER MINA # 101

Colonia: Centro, La Manzanilla.

Nota: El pago del presente no autoriza construcción alguna. El presente quedará revocado en caso de haber proporcionado documentación alterada o falsa.





H. AYUNTAMIENTO DE LA MANZANILLA DE LA PAZ, JALISCO. MÉXICO.
DIRECCIÓN DE OBRAS PÚBLICAS

DEPARTAMENTO ADMINISTRATIVO
FORMATO DE SOLICITUD DE ALINEAMIENTO Y ASIGNACIÓN DE NÚMERO OFICIAL

Fecha: 06/12/2018

FOLIO: 2018-072

No. Recibo:

DATOS DEL PREDIO

Nombre del Propietario: MARCOS BARAJAS PULIDO

Escritura: 0

Cuenta:

Manzana y Lote: 0

Ubicación (calle):

PLUTARCO ELIAS CALLES

Entre calles:

MEJOR OCAMPO Y RAMON CORONA

No. Oficial existente:

No. Oficial Asignado

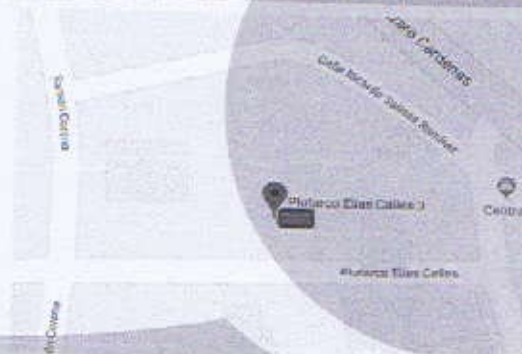
3-A

Colonia o Localidad: LA MANZANILLA DE LA PAZ

Observaciones:

CROQUIS DE UBICACIÓN DEL PREDIO

Destino de la construcción: habitacional, MIXTO/DENSIDAD MEDIA



FIRMA DEL INTERESADO:

[Signature area with a blue 'X' mark]

DATOS DEL PERITO:

Nombre: ARQ. JORGE OMAR RODRIGUEZ SANDOVAL

Domicilio: JAVIER MINA #101

Colonia: Centro, La Manzanilla.



Notas: Verifique que su solicitud este sellada

Si su lote se encuentra en esquina especifique la calle o avenida por donde se instalara su número



H. AYUNTAMIENTO DE LA MANZANILLA DE LA PAZ, JALISCO. MÉXICO.
DIRECCIÓN DE OBRAS PÚBLICAS

DEPARTAMENTO ADMINISTRATIVO
FORMATO DE SOLICITUD DE ALINEAMIENTO Y ASIGNACIÓN DE NÚMERO OFICIAL

Fecha: 06/12/2018

FOLIO: 2018-072

No. Recibo:

DATOS DEL PREDIO

Nombre del Propietario: MARCOS BARAJAS PULIDO

Escritura: 0

Cuenta:

Manzana y Lote: 0

Ubicación (calle):

PLUTARCO ELIAS CALLES

Entre calles:

MEJOR OCAMPO Y RAMON CORONA

No. Oficial existente:

No. Oficial Asignado

3-A

Colonia o Localidad: LA MANZANILLA DE LA PAZ

Observaciones:

CROQUIS DE UBICACIÓN DEL PREDIO

Destino de la construcción: habitacional, MIXTO/DENSIDAD MEDIA



FIRMA DEL INTERESADO:

DATOS DEL PERITO:

Nombre: ARQ. JORGE OMAR RODRIGUEZ SANDOVAL

Domicilio: JAVIER MINA #101

Colonia: Centro, La Manzanilla.



Notes: Verifique que su solicitud este sellada

Si su lote se encuentra en esquina especifique la calle o avenida por donde se instalara su número



H. AYUNTAMIENTO DE LA MANZANILLA DE LA PAZ, JALISCO. MÉXICO.
DIRECCIÓN DE OBRAS PÚBLICAS

DEPARTAMENTO ADMINISTRATIVO
FORMATO DE SOLICITUD DE ALINEAMIENTO Y ASIGNACIÓN DE NÚMERO OFICIAL

Fecha: 07/12/2018 FOLIO: 2018-073
No. Recibo:

DATOS DEL PREDIO

Nombre del Propietario: MA. DE LOS ANGELES MONTIEL ZEPEDA
Escritura: 0 Cuenta: Manzana y Lote: 0
Ubicación (calle): CERRO DE LA ESPAÑOLA
Entre calles: CENTENARIO Y CERRO DEL GARCIA
No. Oficial existente: No. Oficial Asignado 48
Colonia o Localidad: LA MANZANILLA DE LA PAZ
Observaciones: SE ENCUENTRA UBICADO ENFRENTA DEL PRESCOLAR VICENTE GUERRERO

CROQUIS DE UBICACIÓN DEL PREDIO

Destino de la construcción: habitacional, MIXTO/DENSIDAD MEDIA



FIRMA DEL INTERESADO:

[Handwritten Signature]

DATOS DEL PERITO:

Nombre: ARQ. JORGE OMAR RODRIGUEZ SANDOVAL
Domicilio: JAVIER MINA #101
Colonia: Centro, La Manzanilla.

FIRMA Y SELLO
DE RECEPCIÓN DE SOLICITUD



Notas: Verifique que su solicitud este sellada

Si su lote se encuentra en esquina especifique la calle o avenida por donde se instalara su número



H. AYUNTAMIENTO DE LA MANZANILLA DE LA PAZ, JALISCO. MÉXICO.
DIRECCIÓN DE OBRAS PÚBLICAS

CERTIFICADO DE ALINEAMIENTO Y ASIGNACIÓN DE NÚMERO OFICIAL

Fecha: 07/12/2018

FOLIO: 2018-073

POR MEDIO DE LA PRESENTE CERTIFICO LA ASIGNACIÓN DE NÚMERO OFICIAL AL PREDIO DESCRITO A CONTINUACIÓN:

Nombre del Propietario: MA. DE LOS ANGELES MONTIEL ZEPEDA

Escritura

Cuenta:

Manzana y Lote:

Ubicación (calle):

CERRO DE LA ESPAÑOLA

Entre calles:

CENTENARIO Y CERRO DEL GARCIA

No. Oficial existente:

0

No. Oficial Asignado

48

EL NÚMERO OFICIAL ASIGNADO A PARTIR DE ESTE MOMENTO ES EL NÚMERO:

48

QUEDA ESTABLECIDO EN EL REGISTRO DE ESTA DEPENDENCIA Y PARA LOS PROPOSITOS A QUE EL PROPIETARIO INTERESE.

ALINEAMIENTO

Uso y Densidad: **habitacional, comercial MIXTO/DENSIDAD MEDIA**

Metros lineales de frente:

7

Superficie del terreno:

0

Restricción Frontal:

0

Restricción lateral:

0

DATOS DEL PERITO:

Nombre: ARQ. JORGE OMAR RODRIGUEZ SANDOVAL

Domicilio: JAVIER MINA # 101

Colonia: Centro, La Manzanilla.

Nota: El pago del presente no autoriza construcción alguna. El presente quedará revocado en caso de haber proporcionado documentación alterada o falsa.





H. AYUNTAMIENTO DE LA MANZANILLA DE LA PAZ, JALISCO. MÉXICO.
DIRECCIÓN DE OBRAS PÚBLICAS

CERTIFICADO DE ALINEAMIENTO Y ASIGNACIÓN DE NÚMERO OFICIAL

Fecha: 10/12/2018

FOLIO: 2018-074

POR MEDIO DE LA PRESENTE CERTIFICO LA ASIGNACIÓN DE NÚMERO OFICIAL AL PREDIO DESCRITO A CONTINUACIÓN:

Nombre del Propietario: JOSE GUSTAVO LOPEZ BARBOSA

Escritura

Cuenta:

Manzana y Lote:

Ubicación (calle):

AVILA CAMACHO

Entre calles:

LOPEZ COTILLA Y CARRETERA TUXCUECA-MANZANILLO

No. Oficial existente:

0

No. Oficial Asignado

22

EL NÚMERO OFICIAL ASIGNADO A PARTIR DE ESTE MOMENTO ES EL NÚMERO:

22

QUEDA ESTABLECIDO EN EL REGISTRO DE ESTA DEPENDENCIA Y PARA LOS PROPOSITOS A QUE EL PROPIETARIO INTERESE.

ALINEAMIENTO

Uso y Densidad:	habitacional, comercial MIXTO/DENSIDAD MEDIA		
Metros lineales de frente:	0	Superficie del terreno:	0
Restricción Frontal:	0	Restricción lateral:	0

DATOS DEL PERITO:

Nombre: ARQ. JORGE OMAR RODRIGUEZ SANDOVAL

Domicilio: JAVIER MINA # 101

Colonia: Centro. La Manzanilla.

Nota: El pago del presente no autoriza construcción alguna. El presente quedará revocado en caso de haber proporcionado documentación alterada o falsa.





H. AYUNTAMIENTO DE LA MANZANILLA DE LA PAZ, JALISCO. MÉXICO.
DIRECCIÓN DE OBRAS PÚBLICAS

DEPARTAMENTO ADMINISTRATIVO
FORMATO DE SOLICITUD DE ALINEAMIENTO Y ASIGNACIÓN DE NÚMERO OFICIAL

Fecha: 10/12/2018

FOLIO: 2018-074

No. Recibo:

DATOS DEL PREDIO

Nombre del Propietario: JOSE GUSTAVO LOPEZ BARBOSA

Escritura: 0 Cuenta: Manzana y Lote: 0

Ubicación (calle): AVILA CAMACHO

Entre calles: LOPEZ COTILLA Y CARRETERA TUXCUECA-MANZANILLO

No. Oficial existente: No. Oficial Asignado 22

Colonia o Localidad: LA MANZANILLA DE LA PAZ

Observaciones:

CROQUIS DE UBICACIÓN DEL PREDIO

Destino de la construcción: habitacional, MIXTO/DENSIDAD MEDIA



FIRMA DEL INTERESADO:

DATOS DEL PERITO:

Nombre: ARQ. JORGE OMAR RODRIGUEZ SANDOVAL

Domicilio: JAVIER MINA #101

Colonia: Centro, La Manzanilla.

FIRMA Y SELLO
DE RECEPCIÓN DE SOLICITUD



Notas: Verifique que su solicitud este sellada

Si su lote se encuentra en esquina especifique la calle o avenida por donde se instalara su número



H. AYUNTAMIENTO DE LA MANZANILLA DE LA PAZ, JALISCO. MÉXICO.
DIRECCIÓN DE OBRAS PÚBLICAS

CERTIFICADO DE ALINEAMIENTO Y ASIGNACIÓN DE NÚMERO OFICIAL

Fecha: 10/12/2018

FOLIO: 2018-075

POR MEDIO DE LA PRESENTE CERTIFICO LA ASIGNACIÓN DE NÚMERO OFICIAL AL PREDIO DESCRITO A CONTINUACIÓN:

Nombre del Propietario: IGNACIO MONTIEL ZEPEDA

Escritura

Cuenta:

Manzana y Lote:

Ubicación (calle):

RICARDO FLORES MAGON

Entre calles:

CERRO DEL CAMALEON Y REPUBLICA

No. Oficial existente:

0

No. Oficial Asignado

115

EL NÚMERO OFICIAL ASIGNADO A PARTIR DE ESTE MOMENTO ES EL NÚMERO:

115

QUEDA ESTABLECIDO EN EL REGISTRO DE ESTA DEPENDENCIA Y PARA LOS PROPOSITOS A QUE EL PROPIETARIO INTERESE.

ALINEAMIENTO

Uso y Densidad: **habitacional, comercial MIXTO/DENSIDAD MEDIA**

Metros lineales de frente: 0

Superficie del terreno: 0

Restricción Frontal: 0

Restricción lateral: 0

DATOS DEL PERITO:

Nombre: ARQ. JORGE OMAR RODRIGUEZ SANDOVAL

Domicilio: JAVIER MINA # 101

Colonia: Centro, La Manzanilla.

Nota: El pago del presente no autoriza construcción alguna. El presente quedará revocado en caso de haber proporcionado documentación alterada o falsa.





H. AYUNTAMIENTO DE LA MANZANILLA DE LA PAZ, JALISCO. MÉXICO.
DIRECCIÓN DE OBRAS PÚBLICAS

DEPARTAMENTO ADMINISTRATIVO
FORMATO DE SOLICITUD DE ALINEAMIENTO Y ASIGNACIÓN DE NÚMERO OFICIAL

Fecha: 10/12/2018 FOLIO: 2018-075
No. Recibo:

DATOS DEL PREDIO

Nombre del Propietario: IGNACIO MONTIEL ZEPEDA
Escritura: 0 Cuenta: Manzana y Lote: 0
Ubicación (calle): RICARDO FLORES MAGON
Entre calles: CERRO DEL CAMALEON Y REPUBLICA
No. Oficial existente: 1 No. Oficial Asignado: 115
Colonia o Localidad: LA MANZANILLA DE LA PAZ
Observaciones:

Ignacio Montiel Zepeda

CROQUIS DE UBICACIÓN DEL PREDIO

Destino de la construcción: habitacional, MIXTO/DENSIDAD MEDIA



FIRMA DEL INTERESADO:

[Handwritten signature]

DATOS DEL PERITO:

Nombre: ARQ. JORGE OMAR RODRIGUEZ SANDOVAL
Domicilio: JAVIER MINA #101
Colonia: Centro, La Manzanilla.

FIRMA Y SELLO DE RECEPCIÓN DE SOLICITUD



Notas: Verifique que su solicitud este sellada

Si su lote se encuentra en esquina especifique la calle o avenida por donde se instalara su número



H. AYUNTAMIENTO DE LA MANZANILLA DE LA PAZ, JALISCO. MÉXICO.
DIRECCIÓN DE OBRAS PÚBLICAS

DEPARTAMENTO ADMINISTRATIVO

FORMATO DE SOLICITUD DE ALINEAMIENTO Y ASIGNACIÓN DE NÚMERO OFICIAL

Fecha: 19/12/2018

FOLIO: 2018-076

No. Recibo:

DATOS DEL PREDIO

Nombre del Propietario: ROSA LIZETH CERDA GOMEZ

Escritura: 6269 Cuenta: Manzana y Lote: 0

Ubicación (calle): MARGARITA

Entre calles: FCO. I. MADERO Y GOMEZ FARIAS

No. Oficial existente: No. Oficial Asignado 170

Colonia o Localidad: LA MANZANILLA DE LA PAZ

Observaciones:

SE ENCUENTRA UBICADO ENFRENTA DE LA PRIMARIA ANAHUAC

CROQUIS DE UBICACIÓN DEL PREDIO

Destino de la construcción: habitacional, MIXTO/DENSIDAD MEDIA



FIRMA DEL INTERESADO:

DATOS DEL PERITO:

Nombre: ARQ. JORGE OMAR RODRIGUEZ SANDOVAL

Domicilio: JAVIER MINA #101

Colonia: Centro, La Manzanilla.

FIRMA Y SELLO
DE RECEPCIÓN DE SOLICITUD

Notas: Verifique que su solicitud este sellada

Si su lote se encuentra en esquina especifique la calle o avenida por donde se instalara su número

Jorge O. P.



H. AYUNTAMIENTO DE LA MANZANILLA DE LA PAZ, JALISCO. MÉXICO.
DIRECCIÓN DE OBRAS PÚBLICAS

CERTIFICADO DE ALINEAMIENTO Y ASIGNACIÓN DE NÚMERO OFICIAL

Fecha: 19/12/2018

FOLIO: 2018-076

POR MEDIO DE LA PRESENTE CERTIFICO LA ASIGNACIÓN DE NÚMERO OFICIAL AL PREDIO DESCRITO A CONTINUACIÓN:

Nombre del Propietario: ROSA LIZETH CERDA GOMEZ

Escritura 6269 Cuenta: Manzana y Lote:

Ubicación (calle): MARGARITA

Entre calles: FCO. J. MADERO Y GOMEZ FARIAS

No. Oficial existente: 0 No. Oficial Asignado 170

EL NÚMERO OFICIAL ASIGNADO A PARTIR DE ESTE MOMENTO ES EL NÚMERO:

170

QUEDA ESTABLECIDO EN EL REGISTRO DE ESTA DEPENDENCIA Y PARA LOS PROPOSITOS A QUE EL PROPIETARIO INTERESE.

ALINEAMIENTO

Uso y Densidad: **habitacional, comercial MIXTO/DENSIDAD MEDIA**

Metros lineales de frente: 6 Superficie del terreno: 0

Restricción Frontal: 0 Restricción lateral: 0

DATOS DEL PERITO:

Nombre: ARQ. JORGE OMAR RODRIGUEZ SANDOVAL

Domicilio: JAVIER MINA # 101

Colonia: Centro, La Manzanilla.

Nota: El pago del presente no autoriza construcción alguna. El presente quedará revocado en caso de haber proporcionado documentación alterada o falsa.





H. AYUNTAMIENTO DE LA MANZANILLA DE LA PAZ, JALISCO. MÉXICO.
DIRECCIÓN DE OBRAS PÚBLICAS

DEPARTAMENTO ADMINISTRATIVO

FORMATO DE SOLICITUD DE ALINEAMIENTO Y ASIGNACIÓN DE NÚMERO OFICIAL

Fecha: 19/12/2018

FOLIO: 2018-077

No. Recibo:

DATOS DEL PREDIO

Nombre del Propietario: ROSA LIZETH CERDA GOMEZ

Escritura: 6269 Cuenta: Manzana y Lote: 0

Ubicación (calle): MARGARITA

Entre calles: FCO. I. MADERO Y GOMEZ FARIAS

No. Oficial existente: No. Oficial Asignado 170-A

Colonia o Localidad: LA MANZANILLA DE LA PAZ

Observaciones:

SE ENCUENTRA UBICADO ENFRENTA DE LA PRIMARIA ANAHUAC

CROQUIS DE UBICACIÓN DEL PREDIO

Destino de la construcción: habitacional, MIXTO/DENSIDAD MEDIA



FIRMA DEL INTERESADO:

DATOS DEL PERITO:

Nombre: ARQ. JORGE OMAR RODRIGUEZ SANDOVAL

Domicilio: JAVIER MINA #101

Colonia: Centro, La Manzanilla.

FIRMA Y SELLO
DE RECEPCIÓN DE SOLICITUD



Notas: Verifique que su solicitud este sellada

Si su lote se encuentra en esquina especifique la calle o avenida por donde se instalara su número

Jorge Omar R.



H. AYUNTAMIENTO DE LA MANZANILLA DE LA PAZ, JALISCO. MÉXICO.
DIRECCIÓN DE OBRAS PÚBLICAS

CERTIFICADO DE ALINEAMIENTO Y ASIGNACIÓN DE NÚMERO OFICIAL

Fecha: 19/12/2018

FOLIO: 2018-077

POR MEDIO DE LA PRESENTE CERTIFICO LA ASIGNACIÓN DE NÚMERO OFICIAL AL PREDIO DESCRITO A CONTINUACIÓN:

Nombre del Propietario: ROSA LIZETH CERDA GOMEZ

Escritura 6269

Cuenta:

Manzana y Lote:

Ubicación (calle):

MARGARITA

Entre calles:

FCO. I. MADERO Y GOMEZ FARIAS

No. Oficial existente:

0

No. Oficial Asignado

170-A

EL NÚMERO OFICIAL ASIGNADO A PARTIR DE ESTE MOMENTO ES EL NÚMERO:

170-A

QUEDA ESTABLECIDO EN EL REGISTRO DE ESTA DEPENDENCIA Y PARA LOS PROPOSITOS A QUE EL PROPIETARIO INTERESE.

ALINEAMIENTO

Uso y Densidad: **habitacional, comercial MIXTO/DENSIDAD MEDIA**

Metros lineales de frente: 6

Superficie del terreno: 0

Restricción Frontal: 0

Restricción lateral: 0

DATOS DEL PERITO:

Nombre: ARQ. JORGE OMAR RODRIGUEZ SANDOVAL

Domicilio: JAVIER MINA # 101

Colonia: Centro, La Manzanilla.

Nota: El pago del presente no autoriza construcción alguna. El presente quedará revocado en caso de haber proporcionado documentación alterada o falsa.





H. AYUNTAMIENTO DE LA MANZANILLA DE LA PAZ, JALISCO. MÉXICO.
DIRECCIÓN DE OBRAS PÚBLICAS

DEPARTAMENTO ADMINISTRATIVO
FORMATO DE SOLICITUD DE ALINEAMIENTO Y ASIGNACIÓN DE NÚMERO OFICIAL

Fecha: 19/12/2018

FOLIO: 2018-078

No. Recibo:

DATOS DEL PREDIO

Nombre del Propietario: ROSA LIZETH CERDA GOMEZ

Escritura: 6269

Cuenta:

Manzana y Lote:

0

Ubicación (calle):

MARGARITA

Entre calles:

FCO.I.MADERO Y GOMEZ FARIAS

No. Oficial existente:

No. Oficial Asignado

170-B

Colonia o Localidad: LA MANZANILLA DE LA PAZ

Observaciones:

SE ENCUENTRA UBICADO ENFRENTA DE LA PRIMARIA ANAHUAC

CROQUIS DE UBICACIÓN DEL PREDIO

Destino de la construcción: habitacional, MIXTO/DENSIDAD MEDIA



FIRMA DEL INTERESADO:

DATOS DEL PERITO:

Nombre: ARQ. JORGE OMAR RODRIGUEZ SANDOVAL

Domicilio: JAVIER MINA #101

Colonia: Centro, La Manzanilla.

FIRMA Y SELLO
DE RECEPCIÓN DE SOLICITUD



Notas: Verifique que su solicitud este sellada

Si su lote se encuentra en esquina especifique la calle o avenida por donde se instalara su número

Jorge O. Rodríguez Sandoval



H. AYUNTAMIENTO DE LA MANZANILLA DE LA PAZ, JALISCO. MÉXICO.
DIRECCIÓN DE OBRAS PÚBLICAS

CERTIFICADO DE ALINEAMIENTO Y ASIGNACIÓN DE NÚMERO OFICIAL

Fecha: 19/12/2018

FOLIO: 2018-078

POR MEDIO DE LA PRESENTE CERTIFICO LA ASIGNACIÓN DE NÚMERO OFICIAL AL PREDIO DESCRITO A CONTINUACIÓN:

Nombre del Propietario: ROSA LIZETH CERDA GOMEZ

Escritura

6269

Cuenta:

Manzana y Lote:

Ubicación (calle):

MARGARITA

Entre calles:

FCO.I.MADERO Y GOMEZ FARIAS

No. Oficial existente:

0

No. Oficial Asignado

170-B

EL NÚMERO OFICIAL ASIGNADO A PARTIR DE ESTE MOMENTO ES EL NÚMERO:

170-B

QUEDA ESTABLECIDO EN EL REGISTRO DE ESTA DEPENDENCIA Y PARA LOS PROPOSITOS A QUE EL PROPIETARIO INTERESE.

ALINEAMIENTO

Uso y Densidad: ~~habitacional, comercial~~ MIXTO DENSIDAD MEDIA

Metros lineales de frente: 6

Restricción Frontal: 0

Superficie del terreno: 0

Restricción lateral: 0

DATOS DEL PERITO:

Nombre: ARQ. JORGE OMAR RODRIGUEZ SANDOVAL

Domicilio: JAVIER MINA # 101

Colonia: Centro, La Manzanilla.

Nota: El pago del presente no autoriza construcción alguna. El presente quedará revocado en caso de haber proporcionado documentación alterada o falsa.





H. AYUNTAMIENTO DE LA MANZANILLA DE LA PAZ, JALISCO, MÉXICO.
DIRECCIÓN DE OBRAS PÚBLICAS

DEPARTAMENTO ADMINISTRATIVO
FORMATO DE SOLICITUD DE ALINEAMIENTO Y ASIGNACIÓN DE NÚMERO OFICIAL

Fecha: 19/12/2018

FOLIO: 2018-079

No. Recibo:

DATOS DEL PREDIO

Nombre del Propietario: ROSA LIZETH CERDA GOMEZ
Escritura: 6269 Cuenta: Manzana y Lote: 0
Ubicación (calle): Entre calles: **MARGARITA**
No. Oficial existente: FCO. I. MADERO Y GOMEZ FARIAS
Colonia o Localidad: LA MANZANILLA DE LA PAZ No. Oficial Asignado: 170-C
Observaciones:

SE ENCUENTRA UBICADO ENFRETE DE LA PRIMARIA ANAHUAC

CROQUIS DE UBICACIÓN DEL PREDIO

Destino de la construcción: habitacional, MIXTO/DENSIDAD MEDIA



FIRMA DEL INTERESADO:

DATOS DEL PERITO:

Nombre: ARQ. JORGE OMAR RODRIGUEZ SANDOVAL
Domicilio: JAVIER MINA #101
Colonia: Centro, La Manzanilla.

FIRMA Y SELLO
DE RECEPCIÓN DE SOLICITUD

Notas: Verifique que su solicitud este sellada
Si su lote se encuentra en esquina especifique la calle o avenida por donde se instalara su número

Jorge Omar R.



H. AYUNTAMIENTO DE LA MANZANILLA DE LA PAZ, JALISCO, MÉXICO.
DIRECCIÓN DE OBRAS PÚBLICAS

CERTIFICADO DE ALINEAMIENTO Y ASIGNACIÓN DE NÚMERO OFICIAL

Fecha: 19/12/2018

FOLIO: 2018-079

POR MEDIO DE LA PRESENTE CERTIFICO LA ASIGNACIÓN DE NÚMERO OFICIAL AL PREDIO DESCRITO A CONTINUACIÓN:

Nombre del Propietario: ROSA LIZETH CERDA GOMEZ

Escritura: 6269

Cuenta:

Manzana y Lote:

Ubicación (calle):

MARGARITA

Entre calles:

FCO I. MADERO Y GOMEZ FARIAS

No. Oficial existente:

0

No. Oficial Asignado

170-C

EL NÚMERO OFICIAL ASIGNADO A PARTIR DE ESTE MOMENTO ES EL NÚMERO:

170-C

QUEDA ESTABLECIDO EN EL REGISTRO DE ESTA DEPENDENCIA Y PARA LOS PROPOSITOS A QUE EL PROPIETARIO INTERESE.

ALINEAMIENTO

Uso y Densidad: **habitacional, comercial MIXTO/DENSIDAD MEDIA**

Metros lineales de frente: 6

Restricción Frontal: 0

Superficie del terreno: 0

Restricción lateral: 0

DATOS DEL PERITO:

Nombre: ARQ. JORGE OMAR RODRIGUEZ SANDOVAL

Domicilio: JAVIER MINA # 101

Colonia: Centro, La Manzanilla.

Nota: El pago del presente no autoriza construcción alguna. El presente quedará revocado en caso de haber proporcionado documentación alterada o falsa.





H. AYUNTAMIENTO DE LA MANZANILLA DE LA PAZ, JALISCO. MÉXICO.
DIRECCIÓN DE OBRAS PÚBLICAS

DEPARTAMENTO ADMINISTRATIVO
FORMATO DE SOLICITUD DE ALINEAMIENTO Y ASIGNACIÓN DE NÚMERO OFICIAL

Fecha: 19/12/2018

FOLIO: 2018-080

No. Recibo:

DATOS DEL PREDIO

Nombre del Propietario: ROSA LIZETH CERDA GOMEZ
 Escritura: 6268 Cuenta: Manzana y Lote: 0
 Ubicación (calle): MARGARITA
 Entre calles: FCO.I.MADERO Y GOMEZ FARIAS
 No. Oficial existente: No. Oficial Asignado 170-D
 Colonia o Localidad: LA MANZANILLA DE LA PAZ
 Observaciones: SE ENCUENTRA UBICADO ENFRETE DE LA PRIMARIA ANAHUAC

CROQUIS DE UBICACIÓN DEL PREDIO

Destino de la construcción: habitacional, MIXTO/DENSIDAD MEDIA



FIRMA DEL INTERESADO:

DATOS DEL PERITO:

Nombre: ARQ. JORGE OMAR RODRIGUEZ SANDOVAL
 Domicilio: JAVIER MINA #101
 Colonia: Centro, La Manzanilla.

FIRMA Y SELLO DE RECEPCIÓN DE SOLICITUD



Notas: Verifique que su solicitud este sellada

Si su lote se encuentra en esquina especifique la calle o avenida por donde se instalara su número

Jorge Omar P.



H. AYUNTAMIENTO DE LA MANZANILLA DE LA PAZ, JALISCO, MÉXICO.
DIRECCIÓN DE OBRAS PÚBLICAS

CERTIFICADO DE ALINEAMIENTO Y ASIGNACIÓN DE NÚMERO OFICIAL

Fecha: 19/12/2018

FOLIO: 2018-080

POR MEDIO DE LA PRESENTE CERTIFICO LA ASIGNACIÓN DE NÚMERO OFICIAL AL PREDIO DESCRITO A CONTINUACIÓN:

Nombre del Propietario: ROSA LIZETH CERDA GOMEZ

Escritura 6269

Cuenta:

Manzana y Lote:

Ubicación (calle):

MARGARITA

Entre calles:

FCO. I. MADERO Y GOMEZ FARIAS

No. Oficial existente:

0

No. Oficial Asignado

170-D

EL NÚMERO OFICIAL ASIGNADO A PARTIR DE ESTE MOMENTO ES EL NÚMERO:

170-D

QUEDA ESTABLECIDO EN EL REGISTRO DE ESTA DEPENDENCIA Y PARA LOS PROPOSITOS A QUE EL PROPIETARIO INTERESE.

ALINEAMIENTO

Uso y Densidad: **habitacional, comercial MIXTO/DENSIDAD MEDIA**

Metros lineales de frente: 6

Restricción Frontal: 0

Superficie del terreno: 0

Restricción lateral: 0

DATOS DEL PERITO:

Nombre: ARQ. JORGE OMAR RODRIGUEZ SANDOVAL

Domicilio: JAVIER MINA # 101

Colonia: Centro, La Manzanilla.

Nota: El pago del presente no autoriza construcción alguna. El presente quedará revocado en caso de haber proporcionado documentación alterada o falsa.





H. AYUNTAMIENTO DE LA MANZANILLA DE LA PAZ, JALISCO. MÉXICO.
DIRECCIÓN DE OBRAS PÚBLICAS

DEPARTAMENTO ADMINISTRATIVO
FORMATO DE SOLICITUD DE ALINEAMIENTO Y ASIGNACIÓN DE NÚMERO OFICIAL

Fecha: 19/12/2018

FOLIO: 2018-081

No. Recibo:

DATOS DEL PREDIO

Nombre del Propietario: ROSA LIZETH CERDA GOMEZ
Escritura: 6269 Cuenta: Manzana y Lote: 0
Ubicación (calle): MARGARITA
Entre calles: FCO. I. MADERO Y GOMEZ FARIAS
No. Oficial existente: No. Oficial Asignado 170-E
Colonia o Localidad: LA MANZANILLA DE LA PAZ
Observaciones:

SE ENCUENTRA UBICADO ENFRETE DE LA PRIMARIA ANAHUAC

YOTIPIPI DE TIPIFICACION DEL PREDIO

Destino de la construcción: habitacional, MIXTO DENSIDAD MEDIA



FIRMA DEL INTERESADO:

DATOS DEL PERITO:

Nombre: ARQ. JORGE OMAR RODRIGUEZ SANDOVAL
Domicilio: JAVIER MINA #101
Colonia: Centro, La Manzanilla.

FIRMA Y SELLO
DE RECEPCIÓN DE SOLICITUD

Jorge Omar P.

Notas: Verifique que su solicitud este sellada
Si su lote se encuentra en esquina especifique la calle o avenida por donde se instalara su número



H. AYUNTAMIENTO DE LA MANZANILLA DE LA PAZ, JALISCO. MÉXICO.
DIRECCIÓN DE OBRAS PÚBLICAS

CERTIFICADO DE ALINEAMIENTO Y ASIGNACIÓN DE NÚMERO OFICIAL

Fecha: 19/12/2018

FOLIO: 2018-081

POR MEDIO DE LA PRESENTE CERTIFICO LA ASIGNACIÓN DE NÚMERO OFICIAL AL PREDIO DESCRITO A CONTINUACIÓN:

Nombre del Propietario: ROSA LIZETH CERDA GOMEZ

Escritura: 6269 Cuenta: Manzana y Lote:

Ubicación (calle): MARGARITA

Entre calles: FCO. I. MADERO Y GOMEZ FARIAS

No. Oficial existente: 0 No. Oficial Asignado: 170-E

EL NÚMERO OFICIAL ASIGNADO A PARTIR DE ESTE MOMENTO ES EL NÚMERO:

170-E

QUEDA ESTABLECIDO EN EL REGISTRO DE ESTA DEPENDENCIA Y PARA LOS PROPOSITOS A QUE EL PROPIETARIO INTERESE.

ALINEAMIENTO

Uso y Densidad: **habitacional, comercial MIXTO/DENSIDAD MEDIA**

Metros lineales de frente:	6	Superficie del terreno:	0
Restricción Frontal:	0	Restricción lateral:	0

DATOS DEL PERITO:

Nombre: ARQ. JORGE OMAR RODRIGUEZ SANDOVAL

Domicilio: JAVIER MINA # 101

Colonia: Centro, La Manzanilla.

Nota: El pago del presente no autoriza construcción alguna. El presente quedará revocado en caso de haber proporcionado documentación alterada o falsa.





H. AYUNTAMIENTO DE LA MANZANILLA DE LA PAZ, JALISCO. MÉXICO.
DIRECCIÓN DE OBRAS PÚBLICAS

DEPARTAMENTO ADMINISTRATIVO
FORMATO DE SOLICITUD DE ALINEAMIENTO Y ASIGNACIÓN DE NÚMERO OFICIAL

Fecha: 19/12/2018

FOLIO: 2018-082

No. Recibo:

DATOS DEL PREDIO

Nombre del Propietario: ROSA LIZETH CERDA GOMEZ
Escritura: 6269 Cuenta: Manzana y Lote: 0
Ubicación (calle): MARGARITA
Entre calles: FCO. J. MADERO Y GOMEZ FARIAS
No. Oficial existente: No. Oficial Asignado 170-F
Colonia o Localidad: LA MANZANILLA DE LA PAZ
Observaciones:

SE ENCUENTRA UBICADO ENFRETE DE LA PRIMARIA ANAHUAC

CROQUIS DE UBICACIÓN DEL PREDIO

Destino de la construcción: habitacional, MIXTO/DENSIDAD MEDIA



FIRMA DEL INTERESADO:

DATOS DEL PERITO:

Nombre: ARQ. JORGE OMAR RODRIGUEZ SANDOVAL
Domicilio: JAVIER MINA #101
Colonia: Centro, La Manzanilla.

FIRMA Y SELLO
DE RECEPCIÓN DE SOLICITUD

Notas: Verifique que su solicitud esté sellada

Si su lote se encuentra en esquina especifique la calle o avenida por donde se instalará su número

Jorge Omar R.



H. AYUNTAMIENTO DE LA MANZANILLA DE LA PAZ, JALISCO, MÉXICO.
DIRECCIÓN DE OBRAS PÚBLICAS

CERTIFICADO DE ALINEAMIENTO Y ASIGNACIÓN DE NÚMERO OFICIAL

Fecha: 19/12/2018

FOLIO: 2018-082

POR MEDIO DE LA PRESENTE CERTIFICO LA ASIGNACIÓN DE NÚMERO OFICIAL AL PREDIO DESCRITO A CONTINUACIÓN:

Nombre del Propietario: ROSA LIZETH CERDA GOMEZ

Escritura: 6269

Cuenta:

Manzana y Lote:

Ubicación (calle):

MARGARITA

Entre calles:

FCO.I.MADERO Y GOMEZ FARIAS

No. Oficial existente: 0

No. Oficial Asignado 170-F

EL NÚMERO OFICIAL ASIGNADO A PARTIR DE ESTE MOMENTO ES EL NÚMERO:

170-F

QUEDA ESTABLECIDO EN EL REGISTRO DE ESTA DEPENDENCIA Y PARA LOS PROPOSITOS A QUE EL PROPIETARIO INTERESE

ALINEAMIENTO

Uso y Densidad: **habitacional, comercial MIXTO/DENSIDAD MEDIA**

Metros lineales de frente: 6

Restricción Frontal: 0

Superficie del terreno: 0

Restricción lateral: 0

DATOS DEL PERITO:

Nombre: ARQ. JORGE OMAR RODRIGUEZ SANDOVAL

Domicilio: JAVIER MINA # 101

Colonia: Centro, La Manzanilla.

Nota: El pago del presente no autoriza construcción alguna. El presente quedará revocado en caso de haber proporcionado documentación alterada o falsa.





H. AYUNTAMIENTO DE LA MANZANILLA DE LA PAZ, JALISCO, MÉXICO.
DIRECCIÓN DE OBRAS PÚBLICAS

DEPARTAMENTO ADMINISTRATIVO
FORMATO DE SOLICITUD DE ALINEAMIENTO Y ASIGNACIÓN DE NÚMERO OFICIAL

Fecha: 19/12/2018

FOLIO: 2018-083

No. Recibo:

DATOS DEL PREDIO

Nombre del Propietario: ROSA LIZETH CERDA GOMEZ

Escritura: 6269

Cuenta:

Manzana y Lote:

0

Ubicación (calle):

MARGARITA

Entre calles:

FCO. I. MADERO Y GOMEZ FARIAS

No. Oficial existente:

No. Oficial Asignado

170-G

Colonia o Localidad:

LA MANZANILLA DE LA PAZ

Observaciones:

SE ENCUENTRA UBICADO ENFRENTA DE LA PRIMARIA ANAHUAC

CROQUIS DE UBICACIÓN DEL PREDIO

Destino de la construcción: habitacional, MIXTO/DENSIDAD MEDIA



FIRMA DEL INTERESADO:

DATOS DEL PERITO:

Nombre: ARQ. JORGE OMAR RODRIGUEZ SANDOVAL

Domicilio: JAVIER MINA #101

Colonia: Centro, La Manzanilla.

FIRMA Y SELLO
DE RECEPCIÓN DE SOLICITUD

Notas: Verifique que su solicitud este sellada

Si su lote se encuentra en esquina especifique la calle o avenida por donde se instalara su número

Jorge Omar B.



H. AYUNTAMIENTO DE LA MANZANILLA DE LA PAZ, JALISCO. MÉXICO.
DIRECCIÓN DE OBRAS PÚBLICAS

CERTIFICADO DE ALINEAMIENTO Y ASIGNACIÓN DE NÚMERO OFICIAL

Fecha: 19/12/2018

FOLIO: 2018-083

POR MEDIO DE LA PRESENTE CERTIFICO LA ASIGNACIÓN DE NÚMERO OFICIAL AL PREDIO DESCRITO A CONTINUACIÓN:

Nombre del Propietario: ROSA LIZETH CERDA GOMEZ

Escritura 6269 Cuenta: Manzana y Lote:

Ubicación (calle): MARGARITA

Entre calles: FCO. LMADERO Y GOMEZ FARIAS

No. Oficial existente: 0 No. Oficial Asignado 170-G

EL NÚMERO OFICIAL ASIGNADO A PARTIR DE ESTE MOMENTO ES EL NÚMERO:

170-G

QUEDA ESTABLECIDO EN EL REGISTRO DE ESTA DEPENDENCIA Y PARA LOS PROPOSITOS A QUE EL PROPIETARIO INTERESE.

ALINEAMIENTO

Uso y Densidad: **habitacional, comercial MIXTO/DENSIDAD MEDIA**

Metros lineales de frente: 6

Superficie del terreno: 0

Restricción Frontal: 0

Restricción lateral: 0

DATOS DEL PERITO:

Nombre: ARQ. JORGE OMAR RODRIGUEZ SANDOVAL

Domicilio: JAVIER MINA # 101

Colonia: Centro, La Manzanilla.

Nota: El pago del presente no autoriza construcción alguna. El presente quedará revocado en caso de haber proporcionado documentación alterada o falsa.





H. AYUNTAMIENTO DE LA MANZANILLA DE LA PAZ, JALISCO. MÉXICO.
DIRECCIÓN DE OBRAS PÚBLICAS

DEPARTAMENTO ADMINISTRATIVO

FORMATO DE SOLICITUD DE ALINEAMIENTO Y ASIGNACIÓN DE NÚMERO OFICIAL

Fecha: 19/12/2018

FOLIO: 2018-084
No. Recibo:

DATOS DEL PREDIO

Nombre del Propietario: ROSA LIZETH CERDA GOMEZ
Escritura: 6269 Cuenta: Manzana y Lote: 0
Ubicación (calle): MARGARITA
Entre calles: FCO.I.MADERO Y GOMEZ FARIAS
No. Oficial existente: No. Oficial Asignado 170-H
Colonia o Localidad: LA MANZANILLA DE LA PAZ
Observaciones: SE ENCUENTRA UBICADO ENFRENTA DE LA PRIMARIA ANAHUAC

CROQUIS DE UBICACIÓN DEL PREDIO

Destino de la construcción: habitacional, MIXTO/DENSIDAD MEDIA



FIRMA DEL INTERESADO:

DATOS DEL PERITO:

Nombre: ARQ. JORGE OMAR RODRIGUEZ SANDOVAL
Domicilio: JAVIER MINA #101
Colonia: Centro, La Manzanilla.

FIRMA Y SELLO
DE RECEPCIÓN DE SOLICITUD

Jorge Omar Rodríguez Sandoval

Notas: Verifique que su solicitud este sellada

Si su lote se encuentra en esquina especifique la calle o avenida por donde se instalará su número



H. AYUNTAMIENTO DE LA MANZANILLA DE LA PAZ, JALISCO. MÉXICO.
DIRECCIÓN DE OBRAS PÚBLICAS

CERTIFICADO DE ALINEAMIENTO Y ASIGNACIÓN DE NÚMERO OFICIAL

Fecha: 19/12/2018

FOLIO: 2018-084

POR MEDIO DE LA PRESENTE CERTIFICO LA ASIGNACIÓN DE NÚMERO OFICIAL AL PREDIO DESCRITO A CONTINUACIÓN:

Nombre del Propietario: ROSA LIZETH CERDA GOMEZ

Escritura: 6269

Cuenta:

Manzana y Lote:

Ubicación (calle):

MARGARITA

Entre calles:

FCO.I.MADERO Y GOMEZ FARIAS

No. Oficial existente:

0

No. Oficial Asignado

170-H

EL NÚMERO OFICIAL ASIGNADO A PARTIR DE ESTE MOMENTO ES EL NÚMERO:

170-H

QUEDA ESTABLECIDO EN EL REGISTRO DE ESTA DEPENDENCIA Y PARA LOS PROPOSITOS A QUE EL PROPIETARIO INTERESE.

ALINEAMIENTO

Uso y Densidad: **habitacional, comercial MIXTO/DENSIDAD MEDIA**

Metros lineales de frente: 6

Restricción Frontal: 0

Superficie del terreno: 0

Restricción lateral: 0

DATOS DEL PERITO:

Nombre: ARQ. JORGE OMAR RODRIGUEZ SANDOVAL

Domicilio: JAVIER MINA # 101

Colonia: Centro, La Manzanilla.

Nota: El pago del presente no autoriza construcción alguna. El presente quedará revocado en caso de haber proporcionado documentación alterada o falsa.





H. AYUNTAMIENTO DE LA MANZANILLA DE LA PAZ, JALISCO. MÉXICO.
DIRECCIÓN DE OBRAS PÚBLICAS

DEPARTAMENTO ADMINISTRATIVO
FORMATO DE SOLICITUD DE ALINEAMIENTO Y ASIGNACIÓN DE NÚMERO OFICIAL

Fecha: 19/12/2018

FOLIO: 2018-086

No. Recibo:

DATOS DEL PREDIO

Nombre del Propietario: ROSA LIZETH CERDA GOMEZ

Escritura 6269 Cuenta: Manzana y Lote: 0

Ubicación (calle): MARGARITA

Entre calles: FCO. I. MADERO Y GOMEZ FARIAS

No. Oficial existente: No. Oficial Asignado 170-I

Colonia o Localidad: LA MANZANILLA DE LA PAZ

Observaciones:

SE ENCUENTRA UBICADO ENFRETE DE LA PRIMARIA ANAHUAC

CROQUIS DE UBICACIÓN DEL PREDIO

Destino de la construcción: habitacional, MIXTO/DENSIDAD MEDIA



FIRMA DEL INTERESADO:



Felipe M.



H. AYUNTAMIENTO DE LA MANZANILLA DE LA PAZ, JALISCO, MÉXICO.
DIRECCIÓN DE OBRAS PÚBLICAS

CERTIFICADO DE ALINEAMIENTO Y ASIGNACIÓN DE NÚMERO OFICIAL

Fecha: 19/12/2018

FOLIO: 2018-086

POR MEDIO DE LA PRESENTE CERTIFICO LA ASIGNACIÓN DE NÚMERO OFICIAL AL PREDIO DESCRITO A CONTINUACIÓN:

Nombre del Propietario: ROSA LIZETH CERDA GOMEZ

Escritura: 6269

Cuenta:

Manzana y Lote:

Ubicación (calle):

MARGARITA

Entre calles:

FCO.I.MADERO Y GOMEZ FARIAS

No. Oficial existente: 0

No. Oficial Asignado 170-I

EL NÚMERO OFICIAL ASIGNADO A PARTIR DE ESTE MOMENTO ES EL NÚMERO:

170-I

QUEDA ESTABLECIDO EN EL REGISTRO DE ESTA DEPENDENCIA Y PARA LOS PROPOSITOS A QUE EL INTERESE. PROPIETARIO

ALINEAMIENTO

Uso y Densidad: **habitacional, comercial MIXTO/DENSIDAD MEDIA**

Metros lineales de frente: 6

Restricción Frontal: 0

Superficie del terreno: 0

Restricción lateral: 0

DATOS DEL PERITO:

Nombre: ARQ. JORGE OMAR RODRIGUEZ SANDOVAL

Domicilio: JAVIER MINA # 101

Colonia: Centro, La Manzanilla.

Nota: El pago del presente no autoriza construcción alguna. El presente quedará revocado en caso de haber proporcionado documentación alterada o falsa.





H. AYUNTAMIENTO DE LA MANZANILLA DE LA PAZ, JALISCO. MÉXICO.
DIRECCIÓN DE OBRAS PÚBLICAS

DEPARTAMENTO ADMINISTRATIVO
FORMATO DE SOLICITUD DE ALINEAMIENTO Y ASIGNACIÓN DE NÚMERO OFICIAL

Fecha: 17/12/2018

FOLIO: 2018-87

No. Recibo:

DATOS DEL PREDIO

Nombre del Propietario: JORGE BARRAGAN LOPEZ
Escritura: Cuenta: Manzana y Lote: 0
Ubicación (calle): RAMON CORONA
Entre calles: REFORMA Y MARIANO JIMENEZ
No. Oficial existente: No. Oficial Asignado 206
Colonia o Localidad: LA MANZANILLA DE LA PAZ
Observaciones:
SE ENCUENTRA UBICADO ENFRETE DEL MERCADO MUNICIPAL

CROQUIS DE UBICACIÓN DEL PREDIO

Destino de la construcción: habitacional, MIXTO/DENSIDAD MEDIA



FIRMA DEL INTERESADO:

Jorge Barragan Lopez

DATOS DEL PERITO:

Nombre: ARQ. JORGE OMAR RODRIGUEZ SANDOVAL
Domicilio: JAVIER MINA #101
Colonia: Centro, La Manzanilla.

FIRMA Y SELLO
DE RECEPCIÓN DE SOLICITUD



Notas: Verifique que su solicitud este sellada

Si su lote se encuentra en esquina especifique la calle o avenida por donde se instalara su número

H. AYUNTAMIENTO DE LA MANZANILLA DE LA PAZ, JALISCO. MÉXICO.
DIRECCIÓN DE OBRAS PÚBLICAS

CERTIFICADO DE ALINEAMIENTO Y ASIGNACIÓN DE NÚMERO OFICIAL

Fecha: 17/12/2018

FOLIO: 2018-87

POR MEDIO DE LA PRESENTE CERTIFICO LA ASIGNACIÓN DE NÚMERO OFICIAL AL PREDIO DESCRITO A CONTINUACIÓN:

Nombre del Propietario: JORGE BARRAGAN LOPEZ

Escritura: Cuenta: Manzana y Lote:

Ubicación (calle): RAMON CORONA

Entre calles: REFORMA Y MARIANO JIMENEZ

No. Oficial existente: 0 No. Oficial Asignado 206

EL NÚMERO OFICIAL ASIGNADO A PARTIR DE ESTE MOMENTO ES EL NÚMERO:

206

QUEDA ESTABLECIDO EN EL REGISTRO DE ESTA DEPENDENCIA Y PARA LOS PROPOSITOS A QUE EL PROPIETARIO INTERESE.

ALINEAMIENTO

Uso y Densidad: **habitacional, comercial MIXTO/DENSIDAD MEDIA**

Metros lineales de frente:	10.3	Superficie del terreno:	0
Restricción Frontal:	0	Restricción lateral:	0

DATOS DEL PERITO:

Nombre: ARQ. JORGE OMAR RODRIGUEZ SANDOVAL

Domicilio: JAVIER MINA # 101

Colonia: Centro, La Manzanilla.

Nota: El pago del presente no autoriza construcción alguna. El presente quedará revocado en caso de haber proporcionado documentación alterada o falsa.





H. AYUNTAMIENTO DE LA MANZANILLA DE LA PAZ, JALISCO. MÉXICO.
DIRECCIÓN DE OBRAS PÚBLICAS

DEPARTAMENTO ADMINISTRATIVO
FORMATO DE SOLICITUD DE ALINEAMIENTO Y ASIGNACIÓN DE NÚMERO OFICIAL

Fecha: 13/01/2018

FOLIO: 2018-88

No. Recibo:

DATOS DEL PREDIO

Nombre del Propietario: GUSTAVO LOPEZ DIAZ

Escritura

Cuenta:

Manzana y Lote:

0

Ubicación (calle):

ANTONIO BRAVO

Entre calles:

ZARAGOZA E HIDALGO

No. Oficial existente:

No. Oficial Asignado

109

Colonia o Localidad:

LA MANZANILLA DE LA PAZ

Observaciones:

SE ENCUENTRA UBICADO ENFRENTA DEL MERCADO MUNICIPAL

CROQUIS DE UBICACIÓN DEL PREDIO

Destino de la construcción: habitacional, MIXTO/DENSIDAD MEDIA



FIRMA DEL INTERESADO:

DATOS DEL PERITO:

Nombre: ARQ. JORGE OMAR RODRIGUEZ SANDOVAL

Domicilio: JAVIER MINA #101

Colonia: Centro, La Manzanilla.

FIRMA Y SELLO
DE RECEPCIÓN DE SOLICITUD



Notas: Verifique que su solicitud este sellada

Si su lote se encuentra en esquina especifique la calle o avenida por donde se instalara su número



H. AYUNTAMIENTO DE LA MANZANILLA DE LA PAZ, JALISCO. MÉXICO.
DIRECCIÓN DE OBRAS PÚBLICAS

CERTIFICADO DE ALINEAMIENTO Y ASIGNACIÓN DE NÚMERO OFICIAL

Fecha: 13/01/2018

FOLIO: 2018-88

POR MEDIO DE LA PRESENTE CERTIFICO LA ASIGNACIÓN DE NÚMERO OFICIAL AL PREDIO DESCRITO A CONTINUACIÓN:

Nombre del Propietario: GUSTAVO LOPEZ DIAZ

Escritura

Cuenta:

Manzana y Lote:

Ubicación (calle):

ANTONIO BRAVO

Entre calles:

ZARAGOZA E HIDALGO

No. Oficial existente:

0

No. Oficial Asignado

109

EL NÚMERO OFICIAL ASIGNADO A PARTIR DE ESTE MOMENTO ES EL NÚMERO:

109

QUEDA ESTABLECIDO EN EL REGISTRO DE ESTA DEPENDENCIA Y PARA LOS PROPOSITOS A QUE EL PROPIETARIO INTERESE.

ALINEAMIENTO

Uso y Densidad:	habitacional, comercial MIXTO/DENSIDAD MEDIA		
Metros lineales de frente:	0	Superficie del terreno:	0
Restricción Frontal:	0	Restricción lateral:	0

DATOS DEL PERITO:

Nombre: ARQ. JORGE OMAR RODRIGUEZ SANDOVAL

Domicilio: JAVIER MINA # 101

Colonia: Centro, La Manzanilla.

Nota: El pago del presente no autoriza construcción alguna. El presente quedará revocado en caso de haber proporcionado documentación alterada o falsa.





H. AYUNTAMIENTO DE LA MANZANILLA DE LA PAZ, JALISCO. MÉXICO.
DIRECCIÓN DE OBRAS PÚBLICAS

DEPARTAMENTO ADMINISTRATIVO
FORMATO DE SOLICITUD DE ALINEAMIENTO Y ASIGNACIÓN DE NÚMERO OFICIAL

Fecha: 18/12/2018

FOLIO: 2018-089

No. Recibo:

DATOS DEL PREDIO

Nombre del Propietario: JESUS ALEJANDRO CHAVARRIA GARCIA

Clave Catastral: Cuenta: Manzana y Lote:

Ubicación (calle): PROLONGACION LAZARO CARDENAS

Entre calles: ESQUINA CALLEJON DEL PEDREGAL Y CARRETERA TUXCUECA MAZAMITLA

No. Oficial existente: No. Oficial Asignado 18

Colonia o Localidad: LA MANZANILLA DE LA PAZ

Observaciones: CASA HABITACION

CROQUIS DE UBICACIÓN DEL PREDIO

Destino de la construcción: HABITACIONAL



FIRMA DEL INTERESADO:

DATOS DEL PERITO:

Nombre: ARQ. JORGE OMAR RODRIGUEZ SANDOVAL

Domicilio: JAVIER MINA #101

Colonia: Centro, La Manzanilla.

FIRMA Y SELLO
DE RECEPCIÓN DE SOLICITUD



Notas: Verifique que su solicitud este sellada

Si su lote se encuentra en esquina especifique la calle o avenida por donde se instalara su número



H. AYUNTAMIENTO DE LA MANZANILLA DE LA PAZ, JALISCO. MÉXICO.
DIRECCIÓN DE OBRAS PÚBLICAS

CERTIFICADO DE ALINEAMIENTO Y ASIGNACIÓN DE NÚMERO OFICIAL

Fecha: 18/12/2018

FOLIO: 2018-089

POR MEDIO DE LA PRESENTE CERTIFICO LA ASIGNACIÓN DE NÚMERO OFICIAL AL PREDIO DESCRITO A CONTINUACIÓN:

Nombre del Propietario: JESUS ALEJANDRO CHAVARRIA GARCIA

Clave Catastral: Cuenta: Manzana y Lote:

Ubicación (calle): PROLONGACION LAZARO CARDENAS

Entre calles: ESQUINA CALLEJON DEL PEDREGAL Y CARRETERA TUXCUECA MAZAMITLA

No. Oficial existente:

No. Oficial Asignado 18

EL NÚMERO OFICIAL ASIGNADO A PARTIR DE ESTE MOMENTO ES EL NÚMERO:

18

QUEDA ESTABLECIDO EN EL REGISTRO DE ESTA DEPENDENCIA Y PARA LOS PROPOSITOS A QUE EL PROPIETARIO INTERESE.

ALINEAMIENTO

Uso y Densidad: HABITACIONAL MIXTO, densidad media

Metros lineales de frente: 0

Superficie del terreno: 0

Restricción Frontal: 0

Restricción lateral: 0

DATOS DEL PERITO:

Nombre: ARQ. JORGE OMAR RODRIGUEZ SANDOVAL

Domicilio: JAVIER MINA # 101

Colonia: Centro, La Manzanilla.

Nota: El pago del presente no autoriza construcción alguna. El presente quedará revocado en caso de haber proporcionado documentación alterada o falsa.





H. AYUNTAMIENTO DE LA MANZANILLA DE LA PAZ, JALISCO. MÉXICO.
DIRECCIÓN DE OBRAS PÚBLICAS

DEPARTAMENTO ADMINISTRATIVO
FORMATO DE SOLICITUD DE ALINEAMIENTO Y ASIGNACIÓN DE NÚMERO OFICIAL

Fecha: 31/01/2018

FOLIO: 2018-090

No. Recibo:

DATOS DEL PREDIO

Nombre del Propietario: GLORIA ESTHELA GARCÍA CONTRERAS

Clave Catastral: Cuenta: Manzana y Lote:

Ubicación (calle): UNION

Entre calles: ZARAGOZA Y 5 DE MAYO

No. Oficial existente: No. Oficial Asignado 2

Colonia o Localidad: LA MANZANILLA DE LA PAZ

Observaciones: CASA HABITACION

CROQUIS DE UBICACIÓN DEL PREDIO

Destino de la construcción: HABITACIONAL



FIRMA DEL INTERESADO:

Gloria Esthela G.C.

DATOS DEL PERITO:

FIRMA Y SELLO

Nombre: ARQ. JORGE OMAR RODRIGUEZ SANDOVAL

DE RECEPCIÓN DE SOLICITUD

Domicilio: JAVIER MINA #101

Colonia: Centro, La Manzanilla.

Notas: Verifique que su solicitud este sellada

Si su lote se encuentra en esquina especifique la calle o avenida por donde se instalara su número



H. AYUNTAMIENTO DE LA MANZANILLA DE LA PAZ, JALISCO. MÉXICO.
DIRECCIÓN DE OBRAS PÚBLICAS

DEPARTAMENTO ADMINISTRATIVO

FORMATO DE SOLICITUD DE ALINEAMIENTO Y ASIGNACIÓN DE NÚMERO OFICIAL

Fecha: 31/12/2018

FOLIO: 2018-091

No. Recibo:

DATOS DEL PREDIO

Nombre del Propietario: GUSTAVO PANTOJA BUENROSTRO

Clave Catastral: Cuenta: Manzana y Lote:

Ubicación (calle): AVILA CAMACHO

Entre calles: 5 DE MAYO Y EMILIANO ZAPATA

No. Oficial existente: No. Oficial Asignado 3-C

Colonia o Localidad: LA MANZANILLA DE LA PAZ

Observaciones: CASA HABITACION

CROQUIS DE UBICACIÓN DEL PREDIO

Destino de la construcción: HABITACIONAL



FIRMA DEL INTERESADO:

Gustavo Pantoja Buenrostro

FIRMA Y SELLO

DE RECEPCIÓN DE SOLICITUD

DATOS DEL PERITO:

Nombre: ARQ. JORGE OMAR RODRIGUEZ SANDOVAL

Domicilio: JAVIER MINA #101

Colonia: Centro, La Manzanilla.

Notas: Verifique que su solicitud este sellada

Si su lote se encuentra en esquina especifique la calle o avenida por donde se instalará su portero



H. AYUNTAMIENTO DE LA MANZANILLA DE LA PAZ, JALISCO. MÉXICO.
DIRECCIÓN DE OBRAS PÚBLICAS

CERTIFICADO DE ALINEAMIENTO Y ASIGNACIÓN DE NÚMERO OFICIAL

Fecha: 31/12/2018

FOLIO: 2018-091

POR MEDIO DE LA PRESENTE CERTIFICO LA ASIGNACIÓN DE NÚMERO OFICIAL AL PREDIO DESCRITO A CONTINUACIÓN:

Nombre del Propietario: GUSTAVO PANTOJA BUENROSTRO

Clave Catastral: Cuenta: Manzana y Lote:

Ubicación (calle): AVILA CAMACHO

Entre calles: 5 DE MAYO Y EMILIANO ZAPATA

No. Oficial existente: No. Oficial Asignado **3-C**

EL NÚMERO OFICIAL ASIGNADO A PARTIR DE ESTE MOMENTO ES EL NÚMERO:

3-C

QUEDA ESTABLECIDO EN EL REGISTRO DE ESTA DEPENDENCIA Y PARA LOS PROPOSITOS A QUE EL PROPIETARIO INTERESE.

ALINEAMIENTO

Uso y Densidad: **HABITACIONAL MIXTO, densidad media**

Metros lineales de frente:	6	Superficie del terreno:	0
Restricción Frontal:	0	Restricción lateral:	0

DATOS DEL PERITO:

Nombre: ARQ. JORGE OMAR RODRIGUEZ SANDOVAL

Domicilio: JAVIER MINA # 101

Colonia: Centro, La Manzanilla.

Nota: El pago del presente no autoriza construcción alguna. El presente quedará revocado en caso de haber proporcionado documentación alterada o falsa.

