



H. AYUNTAMIENTO DE LA MANZANILLA DE LA PAZ, JALISCO. MÉXICO.
DIRECCIÓN DE OBRAS PÚBLICAS

DEPARTAMENTO ADMINISTRATIVO
FORMATO DE SOLICITUD DE ALINEAMIENTO Y ASIGNACIÓN DE NÚMERO OFICIAL

Fecha: 09/01/2018

FOLIO: 2018-001

No. Recibo:

DATOS DEL PREDIO

Nombre del Propietario: JUAN JOSE CHAVEZ PANTOJA

Clave Catastral: Cuenta: Manzana y Lote:

Ubicación (calle): CERRO DE LA ESPAÑOLA

Entre calles: ESQUINA CERRO DE GARCIA

No. Oficial existente: No. Oficial Asignado 71

Colonia o Localidad: LA MANZANILLA DE LA PAZ

Observaciones:

CROQUIS DE UBICACIÓN DEL PREDIO

Destino de la construcción: habitacional



FIRMA DEL INTERESADO:

Luis Manuel G. G.

DATOS DEL PERITO:

Nombre: ARQ. JORGE OMAR RODRIGUEZ SANDOVAL

Domicilio: JAVIER MINA #101

Colonia: Centro, La Manzanilla.

FIRMA Y SELLO
DE RECEPCIÓN DE SOLICITUD



Notas: Verifique que su solicitud este sellada

Si su lote se encuentra en esquina especifique la calle o avenida por donde se instalara su número



H. AYUNTAMIENTO DE LA MANZANILLA DE LA PAZ, JALISCO. MÉXICO.
DIRECCIÓN DE OBRAS PÚBLICAS

CERTIFICADO DE ALINEAMIENTO Y ASIGNACIÓN DE NÚMERO OFICIAL

Fecha: 09/01/2018

FOLIO: 2018-001

POR MEDIO DE LA PRESENTE CERTIFICO LA ASIGNACIÓN DE NÚMERO OFICIAL AL PREDIO DESCRITO A CONTINUACIÓN:

Nombre del Propietario: JUAN JOSE CHAVEZ PANTOJA

Clave Catastral: Cuenta: Manzana y Lote:

Ubicación (calle): CERRO DE LA ESPAÑOLA

Entre calles: ESQUINA CERRO DE GARCIA

No. Oficial existente: No. Oficial Asignado 71

EL NÚMERO OFICIAL ASIGNADO A PARTIR DE ESTE MOMENTO ES EL NÚMERO:

71

QUEDA ESTABLECIDO EN EL REGISTRO DE ESTA DEPENDENCIA Y PARA LOS PROPOSITOS A QUE EL PROPIETARIO INTERESE.

ALINEAMIENTO

Uso y Densidad: Habitacional, densidad media

Metros lineales de frente:

Superficie del terreno:

Restricción Frontal: 0

Restricción lateral: 0

DATOS DEL PERITO:

Nombre: ARQ. JORGE OMAR RODRIGUEZ SANDOVAL

Domicilio: JAVIER MINA # 101

Colonia: Centro, La Manzanilla.

Nota: El pago del presente no autoriza construcción alguna. El presente quedará revocado en caso de haber proporcionado documentación alterada o falsa.





H. AYUNTAMIENTO DE LA MANZANILLA DE LA PAZ, JALISCO. MÉXICO.
DIRECCIÓN DE OBRAS PÚBLICAS

DEPARTAMENTO ADMINISTRATIVO
FORMATO DE SOLICITUD DE ALINEAMIENTO Y ASIGNACIÓN DE NÚMERO OFICIAL

Fecha: 10/01/2018

FOLIO: 2018-002

No. Recibo:

DATOS DEL PREDIO

Nombre del Propietario: LUIS ANGEL MATA VILLA

Clave Catastral: Cuenta: Manzana y Lote:

Ubicación (calle): SIERRA LEONA

Entre calles: SIERRA BONITA Y SIERRA DE LOS VOLCANES

No. Oficial existente: No. Oficial Asignado 75

Colonia o Localidad: LA MANZANILLA DE LA PAZ

Observaciones:

CROQUIS DE UBICACIÓN DEL PREDIO

Destino de la construcción: habitacional



FIRMA DEL INTERESADO:

Angela Mata U.

DATOS DEL PERITO:

Nombre: ARQ. JORGE OMAR RODRIGUEZ SANDOVAL

Domicilio: JAVIER MINA #101

Colonia: Centro, La Manzanilla.

**FIRMA Y SELLO
DE RECEPCIÓN DE SOLICITUD**



Notas: Verifique que su solicitud este sellada

Si su lote se encuentra en esquina especifique la calle o avenida por donde se instalara su número



H. AYUNTAMIENTO DE LA MANZANILLA DE LA PAZ, JALISCO. MÉXICO.
DIRECCIÓN DE OBRAS PÚBLICAS

CERTIFICADO DE ALINEAMIENTO Y ASIGNACIÓN DE NÚMERO OFICIAL

Fecha: 10/01/2018

FOLIO: 2018-002

POR MEDIO DE LA PRESENTE CERTIFICO LA ASIGNACIÓN DE NÚMERO OFICIAL AL PREDIO DESCRITO A CONTINUACIÓN:

Nombre del Propietario: LUIS ANGEL MATA VILLA

Clave Catastral: Cuenta: Manzana y Lote:

Ubicación (calle): SIERRA LEONA

Entre calles: SIERRA BONITA Y SIERRA DE LOS VOLCANES

No. Oficial existente: No. Oficial Asignado 75

EL NÚMERO OFICIAL ASIGNADO A PARTIR DE ESTE MOMENTO ES EL NÚMERO:

75

QUEDA ESTABLECIDO EN EL REGISTRO DE ESTA DEPENDENCIA Y PARA LOS PROPOSITOS A QUE EL PROPIETARIO INTERESE.

ALINEAMIENTO

Uso y Densidad: Habitacional, densidad media

Metros lineales de frente: 8 Superficie del terreno:

Restricción Frontal: 0 Restricción lateral: 0

DATOS DEL PERITO:

Nombre: ARQ. JORGE OMAR RODRIGUEZ SANDOVAL

Domicilio: JAVIER MINA # 101

Colonia: Centro, La Manzanilla.

Nota: El pago del presente no autoriza construcción alguna. El presente quedará revocado en caso de haber proporcionado documentación alterada o falsa.





H. AYUNTAMIENTO DE LA MANZANILLA DE LA PAZ, JALISCO. MÉXICO.
DIRECCIÓN DE OBRAS PÚBLICAS

DEPARTAMENTO ADMINISTRATIVO
FORMATO DE SOLICITUD DE ALINEAMIENTO Y ASIGNACIÓN DE NÚMERO OFICIAL

Fecha: 10/01/2018

FOLIO: 2018-003

No. Recibo:

DATOS DEL PREDIO

Nombre del Propietario: GLORIA IMELDA MORA PANTOJA

Clave Catastral:

Cuenta:

Manzana y Lote:

Ubicación (calle):

SIERRA DEL TIGRE

Entre calles:

REVOLUCIÓN MEXICANA Y SIERRA MORENA

No. Oficial existente:

No. Oficial Asignado

111

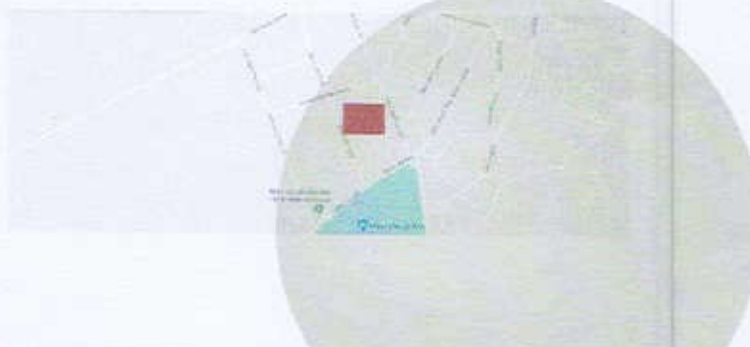
Colonia o Localidad:

LA MANZANILLA DE LA PAZ

Observaciones:

CROQUIS DE UBICACIÓN DEL PREDIO

Destino de la construcción: habitacional



FIRMA DEL INTERESADO:

X *Gloria mora P.*

DATOS DEL PERITO:

Nombre: ARQ. JORGE OMAR RODRIGUEZ SANDOVAL

Domicilio: JAVIER MINA #101

Colonia: Centro, La Manzanilla.

FIRMA Y SELLO

DE RECEPCIÓN DE SOLICITUD

Notas: Verifique que su solicitud este sellada

Si su lote se encuentra en esquina especifique la calle o avenida por donde se instalara su número



H. AYUNTAMIENTO DE LA MANZANILLA DE LA PAZ, JALISCO. MÉXICO.
DIRECCIÓN DE OBRAS PÚBLICAS

CERTIFICADO DE ALINEAMIENTO Y ASIGNACIÓN DE NÚMERO OFICIAL

Fecha: 10/01/2018

FOLIO: 2018-003

POR MEDIO DE LA PRESENTE CERTIFICO LA ASIGNACIÓN DE NÚMERO OFICIAL AL PREDIO DESCRITO A CONTINUACIÓN:

Nombre del Propietario: GLORIA IMELDA MORA PANTOJA

Clave Catastral: Cuenta: Manzana y Lote:

Ubicación (calle): SIERRA DEL TIGRE

Entre calles: REVOLUCIÓN MEXICANA Y SIERRA MORENA

No. Oficial existente: No. Oficial Asignado **111**

EL NÚMERO OFICIAL ASIGNADO A PARTIR DE ESTE MOMENTO ES EL NÚMERO:

111

QUEDA ESTABLECIDO EN EL REGISTRO DE ESTA DEPENDENCIA Y PARA LOS PROPOSITOS A QUE EL PROPIETARIO INTERESE.

ALINEAMIENTO

Uso y Densidad: **Habitacional, densidad media**

Metros lineales de frente: **10**

Superficie del terreno:

Restricción Frontal: **0**

Restricción lateral: **0**

DATOS DEL PERITO:

Nombre: ARQ. JORGE OMAR RODRIGUEZ SANDOVAL

Domicilio: JAVIER MINA # 101

Colonia: Centro, La Manzanilla.

Nota: El pago del presente no autoriza construcción alguna. El presente quedará revocado en caso de haber proporcionado documentación alterada o falsa.



H. AYUNTAMIENTO DE LA MANZANILLA DE LA PAZ, JALISCO. MÉXICO.
DIRECCIÓN DE OBRAS PÚBLICAS

DEPARTAMENTO ADMINISTRATIVO

FORMATO DE SOLICITUD DE ALINEAMIENTO Y ASIGNACIÓN DE NÚMERO OFICIAL

Fecha: 15/01/2018

FOLIO: 2018-004

No. Recibo:

DATOS DEL PREDIO

Nombre del Propietario: CITLALI HERNANDEZ GARCIA

Clave Catastral: Cuenta: Manzana y Lote:

Ubicación (calle): JOSEFA ORTIZ DE DOMINGUEZ

Entre calles: GALEANA Y DONATO GUERRA

No. Oficial existente: No. Oficial Asignado **105 D**

Colonia o Localidad: LA MANZANILLA DE LA PAZ

Observaciones:

CROQUIS DE UBICACIÓN DEL PREDIO

Destino de la construcción: habitacional



FIRMA DEL INTERESADO:

DATOS DEL PERITO:

Nombre: ARQ. JORGE OMAR RODRIGUEZ SANDOVAL

Domicilio: JAVIER MINA #101

Colonia: Centro, La Manzanilla.

FIRMA Y SELLO DE RECEPCIÓN DE SOLICITUD



Notes: Verifique que su solicitud este sellada

Si su lote se encuentra en esquina especifique la calle o avenida por donde se instalara su número



H. AYUNTAMIENTO DE LA MANZANILLA DE LA PAZ, JALISCO. MÉXICO.
DIRECCIÓN DE OBRAS PÚBLICAS

CERTIFICADO DE ALINEAMIENTO Y ASIGNACIÓN DE NÚMERO OFICIAL

Fecha: 15/01/2018

FOLIO: 2018-004

POR MEDIO DE LA PRESENTE CERTIFICO LA ASIGNACIÓN DE NÚMERO OFICIAL AL PREDIO DESCRITO A CONTINUACIÓN:

Nombre del Propietario: CITLALI HERNANDEZ GARCIA

Clave Catastral: Cuenta: Manzana y Lote:

Ubicación (calle): JOSEFA ORTIZ DE DOMINGUEZ

Entre calles: GALEANA Y DONATO GUERRA

No. Oficial existente: No. Oficial Asignado **105 D**

EL NÚMERO OFICIAL ASIGNADO A PARTIR DE ESTE MOMENTO ES EL NÚMERO:

105 D

QUEDA ESTABLECIDO EN EL REGISTRO DE ESTA DEPENDENCIA Y PARA LOS PROPOSITOS A QUE EL PROPIETARIO INTERESE.

ALINEAMIENTO

Uso y Densidad:	Habitacional, densidad media	
Metros lineales de frente:	5	Superficie del terreno:
Restricción Frontal:	0	Restricción lateral: 0

DATOS DEL PERITO:

Nombre: ARQ. JORGE OMAR RODRIGUEZ SANDOVAL

Domicilio: JAVIER MINA # 101

Colonia: Centro, La Manzanilla.

Nota: El pago del presente no autoriza construcción alguna. El presente quedara revocado en caso de haber proporcionado documentación alterada o falsa.





H. AYUNTAMIENTO DE LA MANZANILLA DE LA PAZ, JALISCO. MÉXICO.
DIRECCIÓN DE OBRAS PÚBLICAS

DEPARTAMENTO ADMINISTRATIVO
FORMATO DE SOLICITUD DE ALINEAMIENTO Y ASIGNACIÓN DE NÚMERO OFICIAL

Fecha: 15/01/2018

FOLIO: 2018-005

No. Recibo: []

DATOS DEL PREDIO

Nombre del Propietario: ROBERTO CHAVEZ PEÑA

Clave Catastral: []

Cuenta: []

Manzana y Lote: []

Ubicación (calle):

RAMON CORONA

Entre calles:

ARQ. LUIS BARRAGAN Y RICARDO SALINAS RAMIREZ

No. Oficial existente:

No. Oficial Asignado

329

Colonia o Localidad: LA MANZANILLA DE LA PAZ

Observaciones:

CROQUIS DE UBICACIÓN DEL PREDIO

Destino de la construcción: habitacional



FIRMA DEL INTERESADO:

X Javier Figueroa N

DATOS DEL PERITO:

Nombre: ARQ. JORGE OMAR RODRIGUEZ SANDOVAL

Domicilio: JAVIER MINA #101

Colonia: Centro, La Manzanilla.



FIRMA Y SELLO

DE RECEPCIÓN DE SOLICITUD

Nota: Verifique que su solicitud este sellada

Si su lote se encuentra en esquina especifique la calle o avenida por donde se instalará su número



H. AYUNTAMIENTO DE LA MANZANILLA DE LA PAZ, JALISCO, MÉXICO.
DIRECCIÓN DE OBRAS PÚBLICAS

CERTIFICADO DE ALINEAMIENTO Y ASIGNACION DE NUMERO OFICIAL

Fecha: 15/01/2018

FOLIO: 2018-005

POR MEDIO DE LA PRESENTE CERTIFICO LA ASIGNACIÓN DE NÚMERO OFICIAL AL PREDIO DESCRITO A CONTINUACIÓN:

Nombre del Propietario: ROBERTO CHAVEZ PEÑA

Clave Catastral: Cuenta: Manzana y Lote:

Ubicación (calle): RAMON CORONA

Entre calles: ARQ. LUIS BARRAGAN Y RICARDO SALINAS RAMIREZ

No. Oficial existente: No. Oficial Asignado 329

EL NÚMERO OFICIAL ASIGNADO A PARTIR DE ESTE MOMENTO ES EL NÚMERO:

329

QUEDA ESTABLECIDO EN EL REGISTRO DE ESTA DEPENDENCIA Y PARA LOS PROPOSITOS A QUE EL PROPIETARIO INTERESE.

ALINEAMIENTO

Uso y Densidad: Habitacional, densidad media

Metros lineales de frente: 10

Superficie del terreno:

Restricción Frontal: 0

Restricción lateral: 0

DATOS DEL PERITO:

Nombre: ARQ. JORGE OMAR RODRIGUEZ SANDOVAL

Domicilio: JAVIER MINA # 101

Colonia: Centro, La Manzanilla.

Nota: El pago del presente no autoriza construcción alguna. El presente quedará revocado en caso de haber proporcionado documentación alterada o falsa.





H. AYUNTAMIENTO DE LA MANZANILLA DE LA PAZ, JALISCO. MÉXICO.
DIRECCIÓN DE OBRAS PÚBLICAS

DEPARTAMENTO ADMINISTRATIVO

FORMATO DE SOLICITUD DE ALINEAMIENTO Y ASIGNACIÓN DE NÚMERO OFICIAL

Fecha: 16/01/2018

FOLIO: 2018-006

No. Recibo:

DATOS DEL PREDIO

Nombre del Propietario: VALENTIN LOPEZ DIAZ

Clave Catastral:

Cuenta:

Manzana y Lote:

Ubicación (calle):

JUAREZ

Entre calles:

JAVIER MINA Y FRANCISCO I MADERO

No. Oficial existente:

No. Oficial Asignado

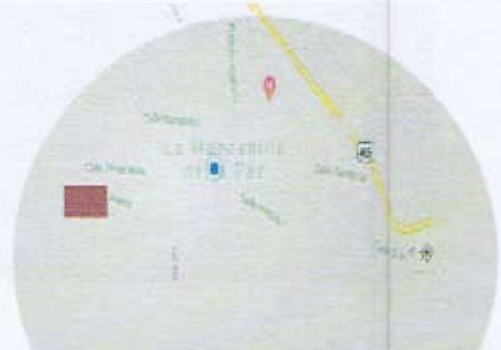
248 B

Colonia o Localidad: LA MANZANILLA DE LA PAZ

Observaciones:

CROQUIS DE UBICACIÓN DEL PREDIO

Destino de la construcción: habitacional



FIRMA DEL INTERESADO:

Marcela Elizondo

DATOS DEL PERITO:

Nombre: ARQ. JORGE OMAR RODRIGUEZ SANDOVAL

Domicilio: JAVIER MINA #101

Colonia: Centro, La Manzanilla.

Notas: Verifique que su solicitud esté sellada

Si su lote se encuentra en esquina especifique la calle o avenida por donde se instalara su número

**FIRMA Y SELLO
DE RECEPCIÓN DE SOLICITUD**





H. AYUNTAMIENTO DE LA MANZANILLA DE LA PAZ, JALISCO. MÉXICO.
DIRECCIÓN DE OBRAS PÚBLICAS

CERTIFICADO DE ALINEAMIENTO Y ASIGNACIÓN DE NÚMERO OFICIAL

Fecha: 16/01/2018

FOLIO: 2018-006

POR MEDIO DE LA PRESENTE CERTIFICO LA ASIGNACIÓN DE NÚMERO OFICIAL AL PREDIO DESCRITO A CONTINUACIÓN:

Nombre del Propietario: VALENTIN LOPEZ DIAZ

Clave Catastral: Cuenta: Manzana y Lote:

Ubicación (calle): JUAREZ

Entre calles: JAVIER MINA Y FRANCISCO I MADERO

No. Oficial existente: No. Oficial Asignado **249 B**

EL NÚMERO OFICIAL ASIGNADO A PARTIR DE ESTE MOMENTO ES EL NÚMERO:

249 B

QUEDA ESTABLECIDO EN EL REGISTRO DE ESTA DEPENDENCIA Y PARA LOS PROPOSITOS A QUE EL PROPIETARIO INTERESE.

ALINEAMIENTO

Uso y Densidad: Habitacional, densidad media

Metros lineales de frente: 7

Superficie del terreno:

Restricción Frontal: 0

Restricción lateral: 0

DATOS DEL PERITO:

Nombre: ARQ. JORGE OMAR RODRIGUEZ SANDOVA

Domicilio: JAVIER MINA # 101

Colonia: Centro, La Manzanilla.

Nota: El pago del presente no autoriza construcción alguna. El presente quedará revocado en caso de haber proporcionado documentación alterada o falsa.





DEPARTAMENTO ADMINISTRATIVO
FORMATO DE SOLICITUD DE ALINEAMIENTO Y ASIGNACIÓN DE NÚMERO OFICIAL

Fecha: 16/01/2018

FOLIO: 2018-007

No. Recibo: [REDACTED]

DATOS DEL PREDIO

Nombre del Propietario: MIGUEL MARTINEZ PLASENCIA

Clave Catastral: [REDACTED]

Cuenta: [REDACTED]

Manzana y Lote: [REDACTED]

Ubicación (calle):

ARQ. LUIS BARRAGAN

Entre calles:

INDEPENDENCIA Y RAMON CORONA

No. Oficial existente:

No. Oficial Asignado

33

Colonia o Localidad:

VILLAMORELOS, LA MANZANILLA DE LA PAZ

Observaciones:

CROQUIS DE UBICACIÓN DEL PREDIO

Destino de la construcción: habitacional



FIRMA DEL INTERESADO:

J. Yesica Mtz

DATOS DEL PERITO:

Nombre: ARG. JORGE OMAR RODRIGUEZ SANDOVAL

Domicilio: JAVIER MINA #101

Colonia: Centro, La Manzanilla.

FIRMA Y SELLO

DE RECEPCIÓN DE SOLICITUD



Notas: Verifique que su solicitud este sellada

Si su lote se encuentra en esquina especifique la calle o avenida por donde se ingresa su número



II. AYUNTAMIENTO DE LA MANZANILLA DE LA PAZ, JALISCO. MÉXICO.
DIRECCIÓN DE OBRAS PÚBLICAS

CERTIFICADO DE ALINEAMIENTO Y ASIGNACIÓN DE NÚMERO OFICIAL

Fecha: 16/01/2018

FOLIO: 2018-007

POR MEDIO DE LA PRESENTE CERTIFICO LA ASIGNACIÓN DE NÚMERO OFICIAL AL PREDIO DESCRITO A CONTINUACIÓN:

Nombre del Propietario: MIGUEL MARTINEZ PLASENCIA

Clave Catastral: Cuenta: Manzana y Lote:

Ubicación (calle): ARQ.LUIS BARRAGAN

Entre calles: INDEPENDENCIA Y RAMON CORONA

No. Oficial existente: No. Oficial Asignado 33

EL NÚMERO OFICIAL ASIGNADO A PARTIR DE ESTE MOMENTO ES EL NÚMERO:

33

QUEDA ESTABLECIDO EN EL REGISTRO DE ESTA DEPENDENCIA Y PARA LOS PROPOSITOS A QUE EL PROPIETARIO INTERESE.

ALINEAMIENTO

Uso y Densidad: Habitacional, densidad media

Metros lineales de frente: 0

Superficie del terreno:

Restricción Frontal: 0

Restricción lateral: 0

DATOS DEL PERITO:

Nombre: ARQ. JORGE OMAR RODRIGUEZ SANDOVAL

Domicilio: JAVIER MINA # 101

Colonia: Centro, La Manzanilla.

Nota: El pago del presente no autoriza construcción alguna. El presente quedará revocado en caso de haber proporcionado documentación alterada o falsa.



H. AYUNTAMIENTO DE LA MANZANILLA DE LA PAZ, JALISCO. MÉXICO.
DIRECCIÓN DE OBRAS PÚBLICAS

DEPARTAMENTO ADMINISTRATIVO
FORMATO DE SOLICITUD DE ALINEAMIENTO Y ASIGNACIÓN DE NÚMERO OFICIAL

Fecha: 16/01/2018

FOLIO: 2018-008

No. Recibo:

DATOS DEL PREDIO

Nombre del Propietario: ELIO EDUARDO CHAVEZ PANTOJA

Clave Catastral:

Cuenta:

Manzana y Lote:

Ubicación (calle):

PROGRESO

Entre calles:

MORELOS Y RIO DE LA PASION

No. Oficial existente:

No. Oficial Asignado

113 A

Colonia o Localidad:

LA MANZANILLA DE LA PAZ

Observaciones:

CROQUIS DE UBICACIÓN DEL PREDIO

Destino de la construcción: habitacional



FIRMA DEL INTERESADO:

Luis Manuel Ch. G.

DATOS DEL PERITO:

Nombre: ARQ. JORGE OMAR RODRIGUEZ SANDOVAL

Domicilio: JAVIER MINA #101

Colonia: Centro, La Manzanilla.

FIRMA Y SELLO
DE RECEPCIÓN DE SOLICITUD

Notas: Verifique que su solicitud este sellada

Si su lote se encuentra en esquina especifique la calle o avenida por donde se instalara su número

H. AYUNTAMIENTO DE LA MANZANILLA DE LA PAZ, JALISCO. MÉXICO.
DIRECCIÓN DE OBRAS PÚBLICAS

CERTIFICADO DE ALINEAMIENTO Y ASIGNACIÓN DE NÚMERO OFICIAL

Fecha: 16/01/2018

FOLIO: 2018-008

POR MEDIO DE LA PRESENTE CERTIFICO LA ASIGNACIÓN DE NÚMERO OFICIAL AL PREDIO DESCRITO A CONTINUACIÓN:

Nombre del Propietario: ELIO EDUARDO CHAVEZ PANTOJA

Clave Catastral:

Cuenta:

Manzana y Lote:

Ubicación (calle):

PROGRESO

Entre calles:

MORELOS Y RIO DE LA PASION

No. Oficial existente:

No. Oficial Asignado

113 A

EL NÚMERO OFICIAL ASIGNADO A PARTIR DE ESTE MOMENTO ES EL NÚMERO:

113 A

QUEDA ESTABLECIDO EN EL REGISTRO DE ESTA DEPENDENCIA Y PARA LOS PROPOSITOS A QUE EL PROPIETARIO INTERESE.

ALINEAMIENTO

Uso y Densidad: Habitacional, densidad media

Metros lineales de frente:

17

Superficie del terreno:

Restricción Frontal:

0

Restricción lateral:

0

DATOS DEL PERITO:

Nombre: ARQ. JORGE OMAR RODRIGUEZ SANDOVAL

Domicilio: JAVIER MINA # 101

Colonia: Centro, La Manzanilla.

Nota: El pago del presente no autoriza construcción alguna. El presente quedará revocado en caso de haber proporcionado documentación alterada o falsa.



H. AYUNTAMIENTO DE LA MANZANILLA DE LA PAZ, JALISCO. MÉXICO.
DIRECCIÓN DE OBRAS PÚBLICAS

DEPARTAMENTO ADMINISTRATIVO

FORMATO DE SOLICITUD DE ALINEAMIENTO Y ASIGNACIÓN DE NÚMERO OFICIAL

Fecha: 30/01/2018

FOLIO: 2018-009

No. Recibo:

DATOS DEL PREDIO

Nombre del Propietario: MAGDALENO REYES GODINEZ

Clave Catastral: Cuenta: Manzana y Lote:

Ubicación (calle): 21 DE MARZO

Entre calles: LAZARO CARDENAS Y 18 DE MARZO

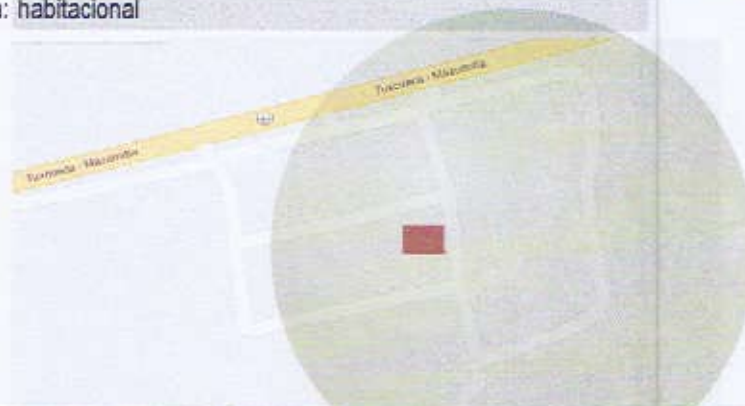
No. Oficial existente: No. Oficial Asignado 6

Colonia o Localidad: LAZARO CARDENAS

Observaciones: se reasignan los numero oficiales por regularizacion de la colonia.

CROQUIS DE UBICACIÓN DEL PREDIO

Destino de la construcción: habitacional



FIRMA DEL INTERESADO:

Magdalena Reyes Godinez

DATOS DEL PERITO:

Nombre: ARQ. JORGE OMAR RODRIGUEZ SANDOVAL

Domicilio: JAVIER MINA #101

Colonia: Centro, La Manzanilla.

FIRMA Y SELLO
DE RECEPCIÓN DE SOLICITUD

Notas: Verifique que su solicitud este sellada

Si su lote se encuentra en esquema especifique la calle o avenida por donde se meta a su número





H. AYUNTAMIENTO DE LA MANZANILLA DE LA PAZ, JALISCO. MÉXICO.
DIRECCIÓN DE OBRAS PÚBLICAS

DEPARTAMENTO ADMINISTRATIVO
FORMATO DE SOLICITUD DE ALINEAMIENTO Y ASIGNACIÓN DE NÚMERO OFICIAL

Fecha: 31/01/2018

FOLIO: 2018-010

No. Recibo:

DATOS DEL PREDIO

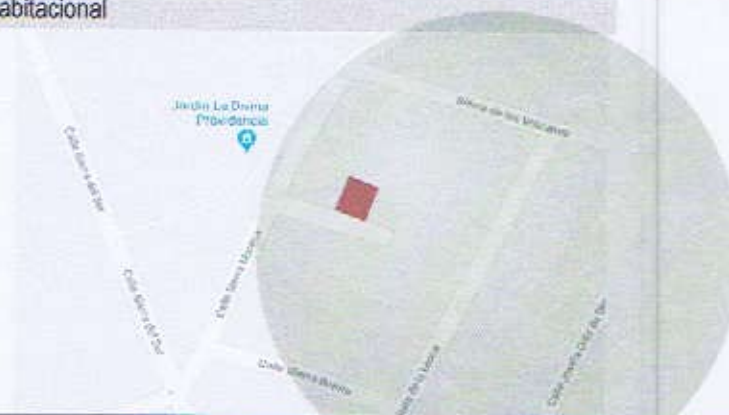
Nombre del Propietario: JUAN CARLOS SAPIEN ARIAS
Clave Catastral: Cuenta: Manzana y Lote:
Ubicación (calle): PRIVADA SIERRA MADRE
Entre calles: SIERRA MORENA Y SIERRA LEONA
No. Oficial existente: No. Oficial Asignado 10
Colonia o localidad: EL CHIFLON
Observaciones:

CROQUIS DE UBICACIÓN DEL PREDIO

Destino de la construcción: habitacional



NORTE



FIRMA DEL INTERESADO:

DATOS DEL PERITO:

Nombre: ARQ. JORGE OMAR RODRIGUEZ SANDOVAL
Domicilio: JAVIER MINA #101
Colonia: Centro, La Manzanilla.

FIRMA Y SELLO
DE RECEPCIÓN DE SOLICITUD

Notas: Verifique que su solicitud este sellada

Si su lote se encuentra en esquina especifique la calle o avenida por donde se instalara su número



H. AYUNTAMIENTO DE LA MANZANILLA DE LA PAZ, JALISCO. MÉXICO.
DIRECCIÓN DE OBRAS PÚBLICAS

CERTIFICADO DE ALINEAMIENTO Y ASIGNACIÓN DE NÚMERO OFICIAL

Fecha: 31/01/2018

FOLIO: 2018-010

POR MEDIO DE LA PRESENTE CERTIFICO LA ASIGNACIÓN DE NÚMERO OFICIAL AL PREDIO DESCRITO A CONTINUACIÓN:

Nombre del Propietario: JUAN CARLOS SAPIEN ARIAS

Clave Catastral: Cuenta: Manzana y Lote:

Ubicación (calle): PRIVADA SIERRA MADRE

Entre calles: SIERRA MORENA Y SIERRA LEONA

No. Oficial existente: No. Oficial Asignado 10

EL NÚMERO OFICIAL ASIGNADO A PARTIR DE ESTE MOMENTO ES EL NÚMERO:

10

QUEDA ESTABLECIDO EN EL REGISTRO DE ESTA DEPENDENCIA Y PARA LOS PROPOSITOS A QUE EL PROPIETARIO INTERESE.

ALINEAMIENTO

Uso y Densidad:	Habitacional, densidad media	Superficie del terreno:	243
Metros lineales de frente:	9	Restricción lateral:	0
Restricción Frontal:	0		

DATOS DEL PERITO:

Nombre: ARQ. JORGE OMAR RODRIGUEZ SANDOVAL

Domicilio: JAVIER MINA # 101

Colonia: Centro, La Manzanilla.

Nota: El pago del presente no autoriza construcción alguna. El presente quedará revocado en caso de haber proporcionado documentación alterada o falsa.





H. AYUNTAMIENTO DE LA MANZANILLA DE LA PAZ, JALISCO. MÉXICO.
DIRECCIÓN DE OBRAS PÚBLICAS

DEPARTAMENTO ADMINISTRATIVO
FORMATO DE SOLICITUD DE ALINEAMIENTO Y ASIGNACIÓN DE NÚMERO OFICIAL

Fecha: 01/02/2018

FOLIO: 2018-011


No. Recibo:

DATOS DEL PREDIO

Nombre del Propietario: HECTOR BUENROSTRO HERRERA
Clave Catastral: Cuenta: Manzana y Lote:
Ubicación (calle): HIDALGO
Entre calles: GUADALUPE VICTORIA Y CALLE SIN NOMBRE
No. Oficial existente: No. Oficial Asignado 81
Colonia o Localidad: VILLAMORELOS, LA MANZANILLA DE LA PAZ
Observaciones:

CROQUIS DE UBICACIÓN DEL PREDIO

Destino de la construcción: habitacional



FIRMA DEL INTERESADO:

Hector Buenrostro

DATOS DEL PERITO:

Nombre: ARQ. JORGE OMAR RODRIGUEZ SANDOVAL
Domicilio: JAVIER MINA #101
Colonia: Centro, La Manzanilla.



Notas: Verifique que su solicitud este sellado

Si su lote se encuentra en esquina especifique la calle o avenida por donde se instalara su número



H. AYUNTAMIENTO DE LA MANZANILLA DE LA PAZ, JALISCO. MÉXICO.
DIRECCIÓN DE OBRAS PÚBLICAS

CERTIFICADO DE ALINEAMIENTO Y ASIGNACIÓN DE NÚMERO OFICIAL

Fecha: 01/02/2018

FOLIO: 2018-011

POR MEDIO DE LA PRESENTE CERTIFICO LA ASIGNACIÓN DE NÚMERO OFICIAL AL PREDIO DESCRITO A CONTINUACIÓN:

Nombre del Propietario: HECTOR BUENRROSTRO HERRERA

Clave Catastral: Cuenta: Manzana y Lote:

Ubicación (calle): HIDALGO

Entre calles: GUADALUPE VICTORIA Y CALLE SIN NOMBRE

No. Oficial existente: No. Oficial Asignado 81

EL NÚMERO OFICIAL ASIGNADO A PARTIR DE ESTE MOMENTO ES EL NÚMERO:

81

QUEDA ESTABLECIDO EN EL REGISTRO DE ESTA DEPENDENCIA Y PARA LOS PROPOSITOS A QUE EL PROPIETARIO INTERESE.

ALINEAMIENTO

Uso y Densidad: Habitacional, densidad media

Metros lineales de frente: 15 Superficie del terreno: 225

Restricción Frontal: 0 Restricción lateral: 0

DATOS DEL PERITO:

Nombre: ARQ. JORGE OMAR RODRIGUEZ SANDOVAL

Domicilio: JAVIER MINA # 101

Colonia: Centro, La Manzanilla.

Nota: El pago del presente no autoriza construcción alguna. El presente quedará revocado en caso de haber proporcionado documentación alterada o falsa.

H. AYUNTAMIENTO DE LA MANZANILLA DE LA PAZ, JALISCO. MÉXICO.
DIRECCIÓN DE OBRAS PÚBLICAS

DEPARTAMENTO ADMINISTRATIVO
FORMATO DE SOLICITUD DE ALINEAMIENTO Y ASIGNACIÓN DE NÚMERO OFICIAL

Fecha: 08/02/2018

FOLIO: 2018-012

No. Recibo:

DATOS DEL PREDIO

Nombre del Propietario: ROSA JANETH PULIDO GUTIERREZ

Clave Catastral:

Cuenta:

Manzana y Lote:

Ubicación (calle):

SIERRA DEL TIGRE

Entre calles:

SIERRA SUR Y REVOLUCION MEXICANA

No. Oficial existente:

No. Oficial Asignado

16

Colonia o Localidad:

LA MANZANILLA DE LA PAZ

Observaciones:

CROQUIS DE UBICACIÓN DEL PREDIO

Destino de la construcción: habitacional



FIRMA DEL INTERESADO:

Rosa Janeth Pulido Gutiérrez

DATOS DEL PERITO:

Nombre: ARQ. JORGE OMAR RODRIGUEZ SANDOVAL

Domicilio: JAVIER MINA #101

Colonia: Centro, La Manzanilla.

FIRMA Y SELLO
DE RECEPCIÓN DE SOLICITUD



Notas: Verifique que su solicitud este sellada

Si su lote se encuentra en esquina especifique la calle o avenida por donde se instalara su número

lamanzanilladelapaz.jalisco.gob.mx

Javier Mina No.101, C.P. 49460, La Manzanilla de la Paz, Jalisco

Teléfono: (372) 435-0101 Fax: 435-0100, 435-0090, 435-0080. Email: presidenciamanzanilla@gmail.com



H. AYUNTAMIENTO DE LA MANZANILLA DE LA PAZ, JALISCO. MÉXICO.
DIRECCIÓN DE OBRAS PÚBLICAS

CERTIFICADO DE ALINEAMIENTO Y ASIGNACIÓN DE NÚMERO OFICIAL

Fecha: 08/02/2018

FOLIO: 2018-012

POR MEDIO DE LA PRESENTE CERTIFICO LA ASIGNACIÓN DE NÚMERO OFICIAL AL PREDIO DESCRITO A CONTINUACIÓN:

Nombre del Propietario: ROSA JANETH PULIDO GUTIERREZ

Clave Catastral: Cuenta: Manzana y Lote:

Ubicación (calle): SIERRA DEL TIGRE

Entre calles: SIERRA SUR Y REVOLUCION MEXICANA

No. Oficial existente: No. Oficial Asignado 16

EL NÚMERO OFICIAL ASIGNADO A PARTIR DE ESTE MOMENTO ES EL NÚMERO:

16

QUEDA ESTABLECIDO EN EL REGISTRO DE ESTA DEPENDENCIA Y PARA LOS PROPOSITOS A QUE EL PROPIETARIO INTERESE.

ALINEAMIENTO

Uso y Densidad: **Habitacional, densidad media**

Metros lineales de frente:	8	Superficie del terreno:	0
Restricción Frontal:	0	Restricción lateral:	0

DATOS DEL PERITO:

Nombre: ARQ. JORGE OMAR RODRIGUEZ SANDOVAL

Domicilio: JAVIER MINA # 101

Colonia: Centro, La Manzanilla.

Nota: El pago del presente no autoriza construcción alguna. El presente quedará revocado en caso de haber proporcionado documentación alterada o falsa.





H. AYUNTAMIENTO DE LA MANZANILLA DE LA PAZ, JALISCO. MÉXICO.
DIRECCIÓN DE OBRAS PÚBLICAS

DEPARTAMENTO ADMINISTRATIVO

FORMATO DE SOLICITUD DE ALINEAMIENTO Y ASIGNACIÓN DE NÚMERO OFICIAL

Fecha: 09/02/2018

FOLIO: 2018-013

No. Recibo:

DATOS DEL PREDIO

Nombre del Propietario: JOSE DE JESUS PANTOJA SANCHEZ

Clave Catastral:

Cuenta:

Manzana y Lote:

Ubicación (calle):

MORELOS

Entre calles:

GALEANA Y COLON

No. Oficial existente:

No. Oficial Asignado

208 **A**

Colonia o Localidad: LA MANZANILLA DE LA PAZ

Observaciones:

CROQUIS DE UBICACIÓN DEL PREDIO

Destino de la construcción: habitacional



FIRMA DEL INTERESADO:

X Bertha Rodríguez N.

DATOS DEL PERITO:

Nombre: ARQ. JORGE OMAR RODRIGUEZ SANDOVAL

Domicilio: JAVIER MINA #101

Colonia: Centro, La Manzanilla.



Notas: Verifique que su solicitud este sellada

Si su lote se encuentra en esquina especifique la calle o avenida por donde se instalara su número



H. AYUNTAMIENTO DE LA MANZANILLA DE LA PAZ, JALISCO. MÉXICO.
DIRECCIÓN DE OBRAS PÚBLICAS

CERTIFICADO DE ALINEAMIENTO Y ASIGNACIÓN DE NÚMERO OFICIAL

Fecha: 09/02/2018

FOLIO: 2018-013

POR MEDIO DE LA PRESENTE CERTIFICO LA ASIGNACIÓN DE NÚMERO OFICIAL AL PREDIO DESCRITO A CONTINUACIÓN:

Nombre del Propietario: JOSE DE JESUS PANTOJA SANCHEZ

Clave Catastral: Cuenta: Manzana y Lote:

Ubicación (calle): MORELOS

Entre calles: GALEANA Y COLON

No. Oficial existente: No. Oficial Asignado **208 A**

EL NÚMERO OFICIAL ASIGNADO A PARTIR DE ESTE MOMENTO ES EL NÚMERO:

208 A

QUEDA ESTABLECIDO EN EL REGISTRO DE ESTA DEPENDENCIA Y PARA LOS PROPOSITOS A QUE EL PROPIETARIO INTERESE.

ALINEAMIENTO

Uso y Densidad: **Habitacional, densidad media**

Metros lineales de frente:	0	Superficie del terreno:	0
Restricción Frontal:	0	Restricción lateral:	0

DATOS DEL PERITO:

Nombre: ARQ. JORGE OMAR RODRIGUEZ SANDOVAL

Domicilio: JAVIER MINA # 101

Colonia: Centro, La Manzanilla.

Nota: El pago del presente no autoriza construcción alguna. El presente quedará revocado en caso de haber proporcionado documentación alterada o falsa.



H. AYUNTAMIENTO DE LA MANZANILLA DE LA PAZ, JALISCO. MÉXICO.
DIRECCIÓN DE OBRAS PÚBLICAS

DEPARTAMENTO ADMINISTRATIVO
FORMATO DE SOLICITUD DE ALINEAMIENTO Y ASIGNACIÓN DE NÚMERO OFICIAL

Fecha: 13/02/2018

FOLIO: 2018-014

No. Recibo:

DATOS DEL PREDIO

Nombre del Propietario: JOSE DE JESUS PANTOJA SANCHEZ

Clave Catastral: Cuenta: Manzana y Lote:

Ubicación (calle): MORELOS

Entre calles: GALEANA Y COLON

No. Oficial existente: No. Oficial Asignado 208 **B**

Colonia o Localidad: LA MANZANILLA DE LA PAZ

Observaciones:

CROQUIS DE UBICACIÓN DEL PREDIO

Destino de la construcción: habitacional



FIRMA DEL INTERESADO:

Jose de Pantoja S.

DATOS DEL PERITO:

Nombre: ARQ. JORGE OMAR RODRIGUEZ SANBOVAL

Domicilio: JAVIER MINA #101

Colonia: Centro, La Manzanilla.

FIRMA Y SELLO

DE RECEPCIÓN DE SOLICITUD



Notas: Verifique que su solicitud este sellada

Si su lote se encuentra en esquina especifique la calle o avenida por donde se instalara su número



H. AYUNTAMIENTO DE LA MANZANILLA DE LA PAZ, JALISCO. MÉXICO.
DIRECCIÓN DE OBRAS PÚBLICAS

CERTIFICADO DE ALINEAMIENTO Y ASIGNACIÓN DE NÚMERO OFICIAL

Fecha: 13/02/2018

FOLIO: 2018-014

POR MEDIO DE LA PRESENTE CERTIFICO LA ASIGNACIÓN DE NÚMERO OFICIAL AL PREDIO DESCRITO A CONTINUACIÓN:

Nombre del Propietario: JOSE DE JESUS PANTOJA SANCHEZ

Clave Catastral: Cuenta: Manzana y Lote:

Ubicación (calle): MORELOS

Entre calles: GALEANA Y COLON

No. Oficial existente: No. Oficial Asignado **208B**

EL NÚMERO OFICIAL ASIGNADO A PARTIR DE ESTE MOMENTO ES EL NÚMERO:

208B

QUEDA ESTABLECIDO EN EL REGISTRO DE ESTA DEPENDENCIA Y PARA LOS PROPOSITOS A QUE EL PROPIETARIO INTERESE.

ALINEAMIENTO

Uso y Densidad: **Habitacional, densidad media**

Metros lineales de frente:	0	Superficie del terreno:	0
Restricción Frontal:	0	Restricción lateral:	0

DATOS DEL PERITO:

Nombre: ARQ. JORGE OMAR RODRIGUEZ SANDOVAL

Domicilio: JAVIER MINA # 101

Colonia: Centro, La Manzanilla.

Nota: El pago del presente no autoriza construcción alguna. El presente quedará revocado en caso de haber proporcionado documentación alterada o falsa.





H. AYUNTAMIENTO DE LA MANZANILLA DE LA PAZ, JALISCO. MÉXICO.
DIRECCIÓN DE OBRAS PÚBLICAS

DEPARTAMENTO ADMINISTRATIVO

FORMATO DE SOLICITUD DE ALINEAMIENTO Y ASIGNACIÓN DE NÚMERO OFICIAL

Fecha: 15/03/2018

FOLIO: 2018-016

No. Recibo:

DATOS DEL PREDIO

Nombre del Propietario: FAUSTO VELAZCO MEJIA

Clave Catastral: Cuenta: 1223 UR Manzana y Lote:

Ubicación (calle): PROLONGACION LAZARO CARDENAS

Entre calles: ESQUINA ZARAGOZA Y CARRETERA TUXCUECA MAZAMITLA

No. Oficial existente: No. Oficial Asignado 16

Colonia o Localidad: LA MANZANILLA DE LA PAZ

Observaciones: BODEGA

CROQUIS DE UBICACIÓN DEL PREDIO

Destino de la construcción: MIXTO BARRIAL



FIRMA DEL INTERESADO:

Fausto Velasco

DATOS DEL PERITO:

Nombre: ARQ. JORGE OMAR RODRIGUEZ SANDOVAL

Domicilio: JAVIER MINA #101

Colonia: Centro, La Manzanilla.

FIRMA Y SELLO

DE RECEPCIÓN DE SOLICITUD

Notas: Verifique que su solicitud este sellada

Si su lote se encuentra en esquina especifique la calle o avenida por donde se instalara su número



H. AYUNTAMIENTO DE LA MANZANILLA DE LA PAZ, JALISCO. MÉXICO.
DIRECCIÓN DE OBRAS PÚBLICAS

CERTIFICADO DE ALINEAMIENTO Y ASIGNACIÓN DE NÚMERO OFICIAL

Fecha: 15/03/2018

FOLIO: 2018-016

POR MEDIO DE LA PRESENTE CERTIFICO LA ASIGNACIÓN DE NÚMERO OFICIAL AL PREDIO DESCRITO A CONTINUACIÓN:

Nombre del Propietario: FAUSTO VELAZCO MEJIA

Clave Catastral: Cuenta: 1223 UR Manzana y Lote:

Ubicación (calle): PROLONGACION LAZARO CARDENAS

Entre calles: ESQUINA ZARAGOZA Y CARRETERA TUXCUECA MAZAMITLA

No. Oficial existente: No. Oficial Asignado 16

EL NÚMERO OFICIAL ASIGNADO A PARTIR DE ESTE MOMENTO ES EL NÚMERO:

16

QUEDA ESTABLECIDO EN EL REGISTRO DE ESTA DEPENDENCIA Y PARA LOS PROPOSITOS A QUE EL PROPIETARIO INTERESE.

ALINEAMIENTO

Uso y Densidad: MIXTO, densidad media

Metros lineales de frente: 46

Superficie del terreno: 897 M2

Restricción Frontal: 0

Restricción lateral: 0

DATOS DEL PERITO:

Nombre: ARQ. JORGE OMAR RODRIGUEZ SANDOVAL

Domicilio: JAVIER MINA # 101

Colonia: Centro, La Manzanilla.

Nota: El pago del presente no autoriza construcción alguna. El presente quedará revocado en caso de haber proporcionado documentación alterada o falsa.



H. AYUNTAMIENTO DE LA MANZANILLA DE LA PAZ, JALISCO. MÉXICO.
DIRECCIÓN DE OBRAS PÚBLICAS

DEPARTAMENTO ADMINISTRATIVO
FORMATO DE SOLICITUD DE ALINEAMIENTO Y ASIGNACIÓN DE NÚMERO OFICIAL

Fecha: 15/03/2018

FOLIO: 2018-017

No. Recibo:

DATOS DEL PREDIO

Nombre del Propietario: JUAN MANUEL CAZARES GOMEZ

Clave Catastral: Cuenta: 266 R Manzana y Lote:

Ubicación (calle): JAVIER MINA

Entre calles: JUAREZ Y OTTO SHOUNDUBE

No. Oficial existente: No. Oficial Asignado **346**

Colonia o Localidad: LA MANZANILLA DE LA PAZ

Observaciones:

CROQUIS DE UBICACIÓN DEL PREDIO

Destino de la construcción: BODEGA



FIRMA DEL INTERESADO:

[Handwritten signature in blue ink]

DATOS DEL PERITO:

Nombre: ARQ. JORGE OMAR RODRIGUEZ SANDOVAL

Domicilio: JAVIER MINA #101

Colonia: Centro, La Manzanilla.

FIRMA Y SELLO

DE RECEPCIÓN DE SOLICITUD



Notas: Verifique que su solicitud este sellada

Si su lote se encuentra en esquina especifique la calle o avenida por donde se registra su número



H. AYUNTAMIENTO DE LA MANZANILLA DE LA PAZ, JALISCO. MÉXICO.
DIRECCIÓN DE OBRAS PÚBLICAS

CERTIFICADO DE ALINEAMIENTO Y ASIGNACIÓN DE NÚMERO OFICIAL

Fecha: 15/03/2018

FOLIO: 2018-017

POR MEDIO DE LA PRESENTE CERTIFICO LA ASIGNACIÓN DE NÚMERO OFICIAL AL PREDIO DESCRITO A CONTINUACIÓN:

Nombre del Propietario: JUAN MANUEL CAZARES GOMEZ

Clave Catastral: Cuenta: 266 R Manzana y Lote:

Ubicación (calle): JAVIER MINA

Entre calles: JUAREZ Y OTTO SHOUNDUBE

No. Oficial existente: No. Oficial Asignado **346**

EL NÚMERO OFICIAL ASIGNADO A PARTIR DE ESTE MOMENTO ES EL NÚMERO:

346

QUEDA ESTABLECIDO EN EL REGISTRO DE ESTA DEPENDENCIA Y PARA LOS PROPOSITOS A QUE EL PROPIETARIO INTERESE.

ALINEAMIENTO

Uso y Densidad:	MIXTO/DENSIDAD MEDIA	
Metros lineales de frente:	12	Superficie del terreno: 600
Restricción Frontal:	0	Restricción lateral: 0

DATOS DEL PERITO:

Nombre: ARQ. JORGE OMAR RODRIGUEZ SANDOVAL

Domicilio: JAVIER MINA # 101

Colonia: Centro, La Manzanilla.

Nota: El pago del presente no autoriza construcción alguna. El presente quedará revocado en caso de haber proporcionado documentación alterada o falsa.





H. AYUNTAMIENTO DE LA MANZANILLA DE LA PAZ, JALISCO. MÉXICO.
DIRECCIÓN DE OBRAS PÚBLICAS

DEPARTAMENTO ADMINISTRATIVO

FORMATO DE SOLICITUD DE ALINEAMIENTO Y ASIGNACIÓN DE NÚMERO OFICIAL

Fecha: 26/03/2018

FOLIO: 2018-018

No. Recibo:

DATOS DEL PREDIO

Nombre del Propietario: FERNANDO ALBERTO GUTIERREZ GOMEZ
Clave Catastral: Cuenta: Manzana y Lote:
Ubicación (calle): PLUTARCO ELIAS CALLES
Entre calles: RAMON CORONA Y MELCHOR OCAMPO
No. Oficial existente: No. Oficial Asignado 1
Colonia o Localidad: LA MANZANILLA DE LA PAZ
Observaciones:

CROQUIS DE UBICACIÓN DEL PREDIO

Destino de la construcción: MIXTO/DENSIDAD MEDIA



FIRMA DEL INTERESADO:

Fernando Gutierrez G

DATOS DEL PERITO:

Nombre: ARQ. JORGE OMAR RODRIGUEZ SANDOVAL
Domicilio: JAVIER MINA #101
Colonia: Centro, La Manzanilla.

**FIRMA Y SELLO
DE RECEPCIÓN DE SOLICITUD**



Notas: Verifique que su solicitud este sellada

Si su lote se encuentra en esquina especifique la calle o avenida por donde se instalara su número



H. AYUNTAMIENTO DE LA MANZANILLA DE LA PAZ, JALISCO. MÉXICO.
DIRECCIÓN DE OBRAS PÚBLICAS

CERTIFICADO DE ALINEAMIENTO Y ASIGNACIÓN DE NÚMERO OFICIAL

Fecha: 26/03/2018

FOLIO: 2018-018

POR MEDIO DE LA PRESENTE CERTIFICO LA ASIGNACIÓN DE NÚMERO OFICIAL AL PREDIO DESCRITO A CONTINUACIÓN:

Nombre del Propietario: FERNANDO ALBERTO GUTIERREZ GOMEZ

Clave Catastral: Cuenta: Manzana y Lote:

Ubicación (calle): PLUTARCO ELIAS CALLES

Entre calles: RAMON CORONA Y MELCHOR OCAMPO

No. Oficial existente: No. Oficial Asignado 1

EL NÚMERO OFICIAL ASIGNADO A PARTIR DE ESTE MOMENTO ES EL NÚMERO:

1

QUEDA ESTABLECIDO EN EL REGISTRO DE ESTA DEPENDENCIA Y PARA LOS PROPOSITOS A QUE EL PROPIETARIO INTERESE.

ALINEAMIENTO

Uso y Densidad:	MIXTO/DENSIDAD MEDIA		
Metros lineales de frente:	7	Superficie del terreno:	0
Restricción Frontal:	0	Restricción lateral:	0

DATOS DEL PERITO:

Nombre: ARQ. JORGE OMAR RODRIGUEZ SANDOVAL

Domicilio: JAVIER MINA # 101

Colonia: Centro, La Manzanilla.

Nota: El pago del presente no autoriza construcción alguna. El presente quedará revocado en caso de haber proporcionado documentación alterada o falsa.

