

## INVENTARIO DE BIENES INMUEBLES

### DEL MUNICIPIO DE TECHALUTA DE MONTENEGRO, JALISCO.

#### DATOS GENERALES

IDENTIFICACION		LOCACIZACION	
NUMERO	01	UBICACION	Techaluta de Montenegro Jalisco
CLAVE CATASTRAL	01-011-05	CIUDAD	Techaluta Jalisco
NOMBRE	Pozo Profundo la Taberna	DIRECCION	Carretera Gdl-Manzanillo S/N
USO	Servicio de agua potable, uso publico		

#### REGIMEN DE PROPIEDAD

NOMBRE DEL PROPIETARIO	H. Ayuntamiento de Techaluta de Montenegro		
NO. DE ESCRITURA	S/N	FECHA	24/Octubre/1985
REGIMEN DE PROPIEDAD	Urbano		
DOMINIO	Si		
CONDICION DE PREDIO		PREDIO EN PRETENCION	x
			PREDIO COMUNERO

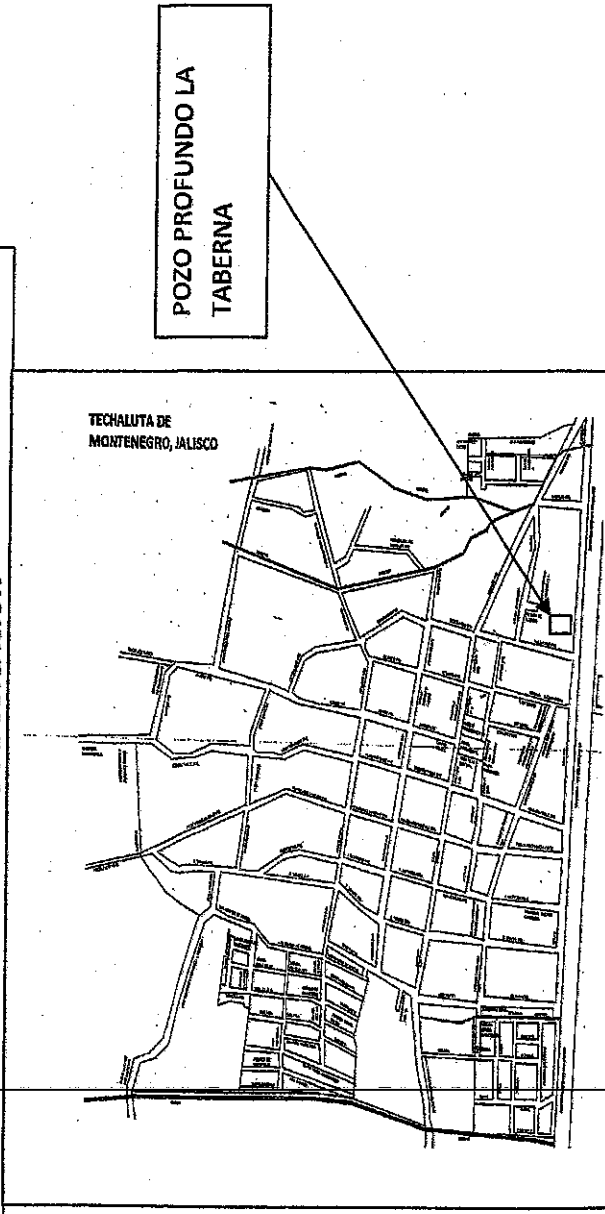
#### USO DE SUELO

VIVIENDA	GUBERNAMENTAL	RELIGIOSO	
SEDE POLITICA	EDUCACION	DESHABILITADO	
SALUD	RECREACION	NINGUNO	
COMERCIO	INFRAESTRUCTURA	SERVICIO PUBLICO	x
CULTURA	AGRICOLA		

#### OBSERVACIONES GENERALES

Este bien se encuentra en contrato de donación por el señor Arnulfo Torres Padilla y su esposa Lucia Gómez Castañeda a favor del H. Ayuntamiento Constitucional de Techaluta de Montenegro Jalisco

#### PLANO DE UBICACION





**INVENTARIO DE BIENES INMUEBLES  
DEL MUNICIPIO DE TECHALUTA DE MONTENEGRO, JALISCO.**

**DATOS GENERALES**

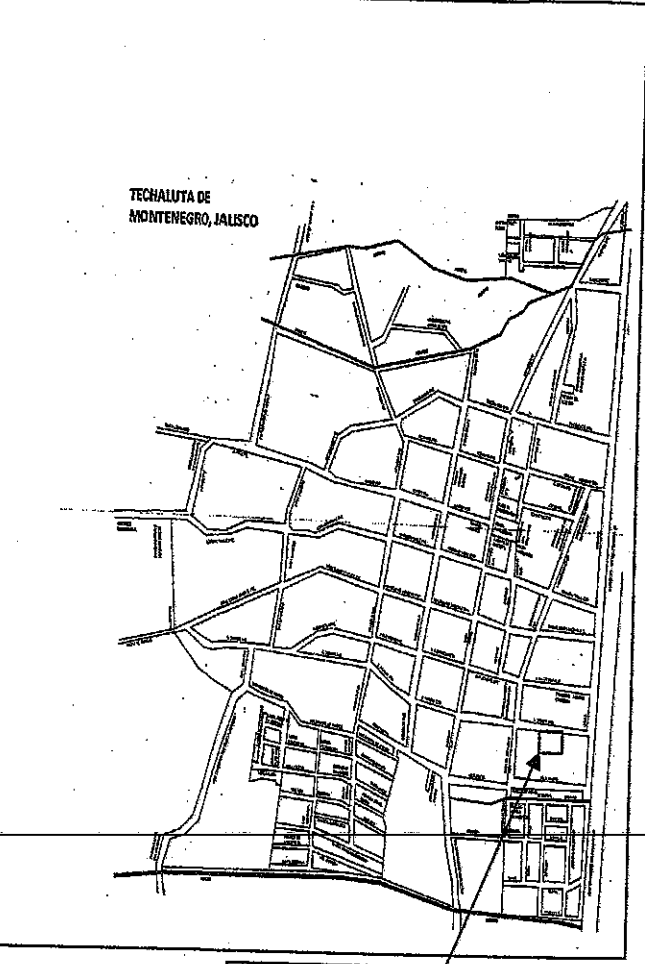
<b>IDENTIFICACION</b>		<b>LOCACIZACION</b>	
NUMERO	02	UBICACION	Techaluta de Montenegro Jalisco
CLAVE CATASTRAL	01-011-06	CIUDAD	Techaluta Jalisco
NOMBRE	Escuela Federal Lázaro Cárdenas del Río	DIRECCION	Emiliano Zapata S/N
USO	Publico		

<b>REGIMEN DE PROPIEDAD</b>			
NOMBRE DEL PROPIETARIO	H. Ayuntamiento de Techaluta de Montenegro		
NO. DE ESCRITURA	S/N	FECHA	31/Octubre/1984
REGIMEN DE PROPIEDAD	Urbano		
DOMINIO	Si		
CONDICION DE PREDIO		PREDIO EN PRETENCION	x
			PREDIO COMUNERO

<b>USO DE SUELO</b>			
VIVIENDA		GUBERNAMENTAL	
SEDE POLITICA		EDUCACION	x
SALUD		RECREACION	
COMERCIO		INFRAESTRUCTURA	
CULTURA		AGRICOLA	
		RELIGIOSO	
		DESHABILITADO	
		NINGUNO	
		SERVICIO PUBLICO	

**OBSERVACIONES GENERALES**  
Este bien se encuentra en contrato de donación por el señor Arnulfo Torres Padilla y su esposa Lucía Gómez Castañeda a favor del H. Ayuntamiento Constitucional de Techaluta de Montenegro Jalisco.

**PLANO DE UBICACION**



ESCUELA  
FEDERAL  
LAZARO  
CARDENAS

TECHALUTA DE  
MONTENEGRO, JALISCO



**INVENTARIO DE BIENES INMUEBLES**

**DEL MUNICIPIO DE TECHALUTA DE MONTENEGRO, JALISCO.**

**DATOS GENERALES**

IDENTIFICACION		LOCACIZACION	
NUMERO	03	UBICACION	Techaluta de Montenegro Jalisco
CLAVE CATASTRAL	01-011-06	CIUDAD	Techaluta Jalisco
NOMBRE	Campo Deportivo Manuel Cortes Ibañez	DIRECCION	Allende S/N
USO	Publico		

**REGIMEN DE PROPIEDAD**

NOMBRE DEL PROPIETARIO	H. Ayuntamiento de Techaluta de Montenegro		
NO. DE ESCRITURA	S/N	FECHA	24/Octubre/1985
REGIMEN DE PROPIEDAD	Urbano		
DOMINIO	Si		
CONDICION DE PREDIO	PREDIO EN PRETENCION	X	PREDIO COMUNERO

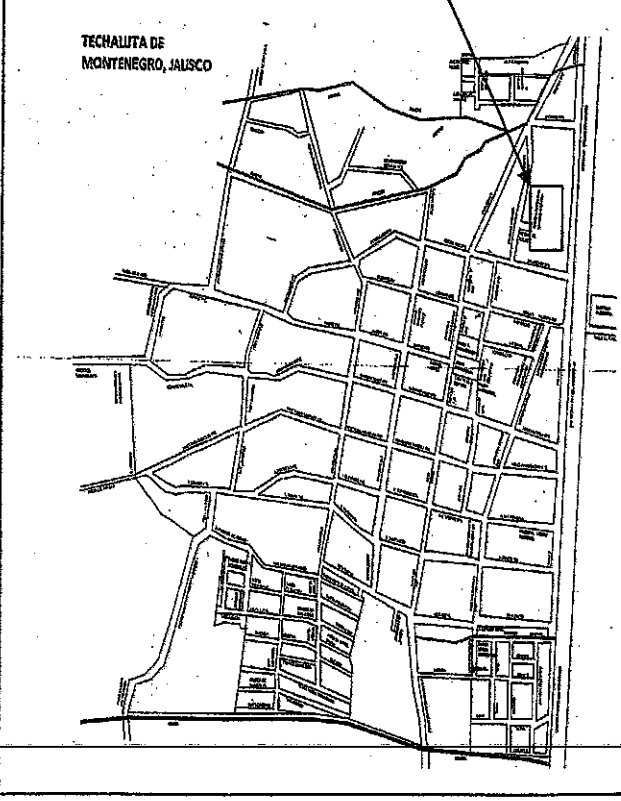
**USO DE SUELO**

VIVIENDA		GUBERNAMENTAL		RELIGIOSO	
SEDE POLITICA		EDUCACION		DESHABILITADO	
SALUD		RECREACION	X	NINGUNO	
COMERCIO		INFRAESTRUCTURA		SERVICIO PUBLICO	
CULTURA		AGRICOLA			

**OBSERVACIONES GENERALES**

Este bien se encuentra en contrato de donación por el señor Arnulfo Torres Padilla y su esposa Lucía Gómez Castañeda a favor del H. Ayuntamiento Constitucional de Techaluta de Montenegro Jalisco.

**PLANO DE UBICACION**



CAMPO DEPORTIVO  
MANUEL CORTES IBAÑEZ



**INVENTARIO DE BIENES INMUEBLES  
DEL MUNICIPIO DE TECHALUTA DE MONTENEGRO, JALISCO.**

**DATOS GENERALES**

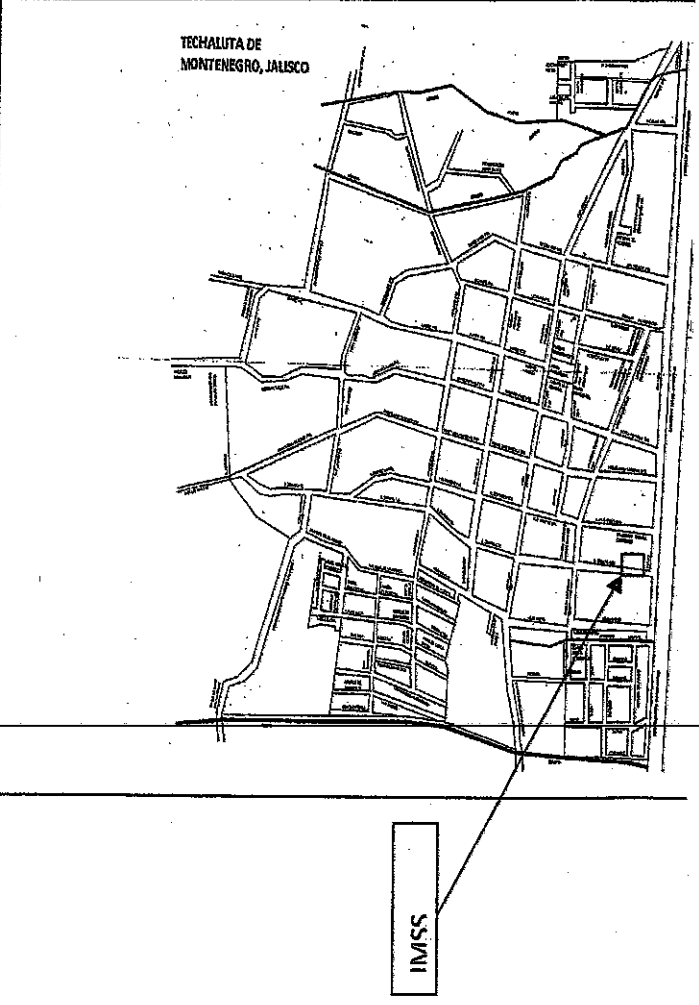
IDENTIFICACION		LOCACIZACION	
NUMERO	04	UBICACION	Techaluta de Montenegro Jalisco
CLAVE CATASTRAL	S/N	CIUDAD	Techaluta Jalisco
NOMBRE	Instituto Mexicano del Seguro Social	DIRECCION	Emiliano Zapata S/N cruce Carretera Gdl-Manzanillo
USO	Publico		

REGIMEN DE PROPIEDAD			
NOMBRE DEL PROPIETARIO	H. Ayuntamiento de Techaluta de Montenegro		
NO. DE ESCRITURA	S/N	FECHA	21/Abril/1982
REGIMEN DE PROPIEDAD	Urbano		
DOMINIO	Si		
CONDICION DE PREDIO	PREDIO EN PRETENCION	X	PREDIO COMUNERO

USO DE SUELO			
VIVIENDA	GUBERNAMENTAL	RELIGIOSO	
SEDE POLITICA	EDUCACION	DESABILITADO	X
SALUD	RECREACION	NINGUNO	
COMERCIO	INFRAESTRUCTURA	SERVICIO PUBLICO	
CULTURA	AGRICOLA		

**OBSERVACIONES GENERALES**  
La Sra. Eloisa Gonzales viuda de Molina y el Sr. José Alcántar Arias accedieron a permutar sus fracciones de lote de su propiedad por otro lote que adquiriera el ayuntamiento.

**PLANO DE UBICACION**





**INVENTARIO DE BIENES INMUEBLES**

**DEL MUNICIPIO DE TECHALUTA DE MONTENEGRO, JALISCO.**

**DATOS GENERALES**

IDENTIFICACION		LOCACIZACION	
NUMERO	05	UBICACION	Techaluta de Montenegro Jalisco
CLAVE CATASTRAL	D85-D6-011-06	CIUDAD	Techaluta Jalisco
NOMBRE	Colonia San Isidro	DIRECCION	Suroeste del Municipio
USO	Viviendas		

**REGIMEN DE PROPIEDAD**

NOMBRE DEL PROPIETARIO	H. Ayuntamiento de Techaluta de Montenegro		
NO. DE ESCRITURA	11,195	FECHA	01/Octubre/1999
REGIMEN DE PROPIEDAD	Urbano		
DOMINIO	Si		
CONDICION DE PREDIO	PREDOP EN PRETENCION	X	PREDIO COMUNERO

**USO DE SUELO**

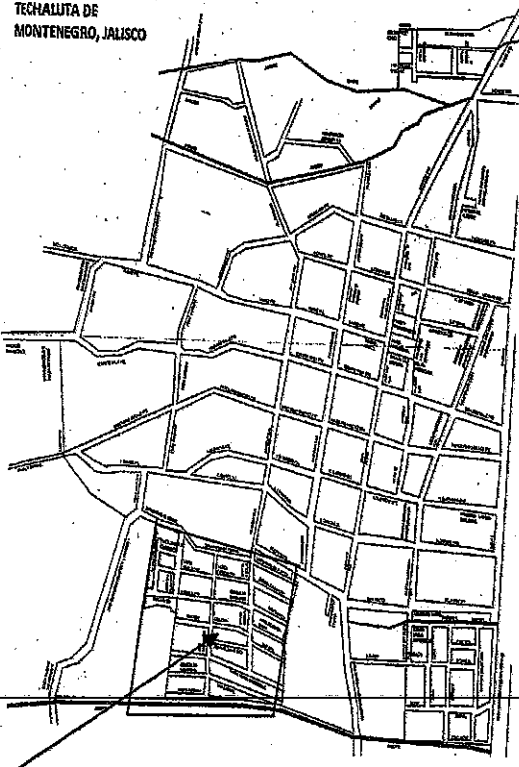
VIVIENDA	X	GUBERNAMENTAL	RELIGIOSO
SEDE POLITICA		EDUCACION	DESHABILITADO
SALUD		RECREACION	NINGUNO
COMERCIO		INFRAESTRUCTURA	SERVICIO PUBLICO
CULTURA		AGRICOLA	


**OBSERVACIONES GENERALES**

Se cuenta con escritura Notariada. Los Srs. Ignacio Garibay Uribe, consuelo Aguilar Arias y Ángel Flores Peña en su carácter de Presidente, Secretario y Tesorero de la meza directiva Donan en absoluto dominio.

**PLANO DE UBICACION**

Colonia san Isidro





**INVENTARIO DE BIENES INMUEBLES  
DEL MUNICIPIO DE TECHALUTA DE MONTENEGRO, JALISCO.**

**DATOS GENERALES**

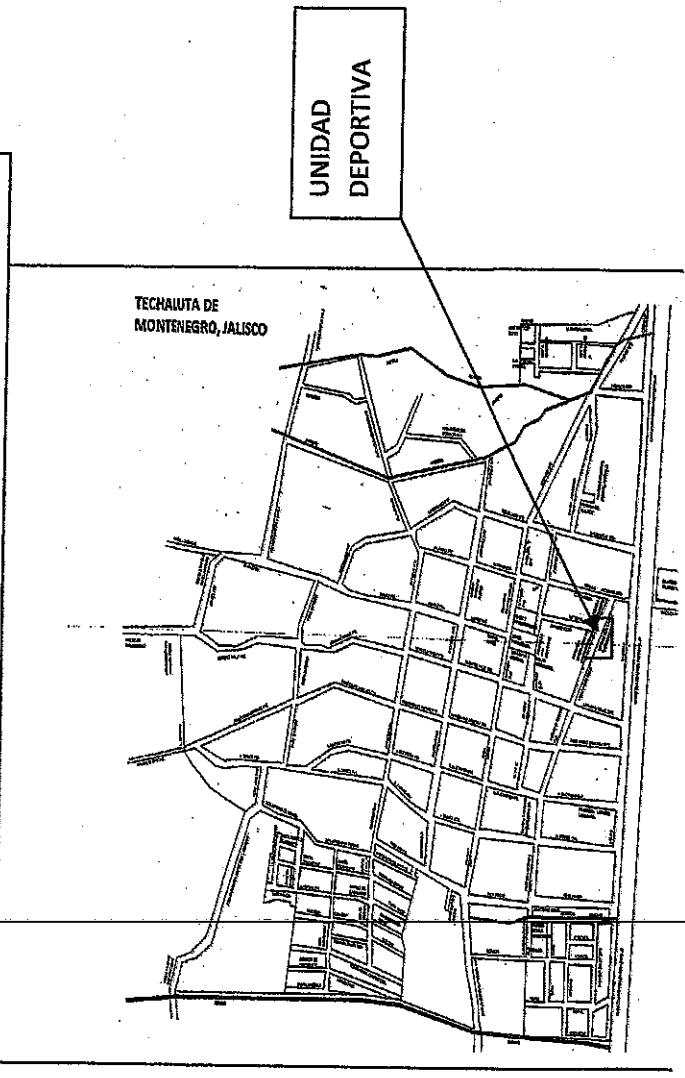
IDENTIFICACION		LOCACIZACION	
NUMERO	06	UBICACION	Techaluta de Montenegro Jalisco
CLAVE CATASTRAL	S/N	CIUDAD	Techaluta Jalisco
NOMBRE	Unidad Deportiva	DIRECCION	Lázaro Cárdenas S/N
USO	Publico		

REGIMEN DE PROPIEDAD			
NOMBRE DEL PROPIETARIO	H. Ayuntamiento de Techaluta de Montenegro		
NO. DE ESCRITURA	S/N	FECHA	24/Marzo/1996
REGIMEN DE PROPIEDAD	Urbano		
DOMINIO	Si		
CONDICION DE PREDIO		PREDIO EN PRETENCION	X
			PREDIO COMUNERO

USO DE SUELO			
VIVIENDA		GUBERNAMENTAL	RELIGIOSO
SEDE POLITICA		EDUCACION	DESHABILITADO
SALUD		RECREACION	NINGUNO
COMERCIO		INFRAESTRUCTURA	SERVICIO PUBLICO
CULTURA		AGRICOLA	

**OBSERVACIONES GENERALES**  
Existe un Acta que solicita Expropiación por causa de utilidad pública. Un contrato de compraventa con el Sr. Guadalupe Zuno Arce, por conducto de su apoderado el Lic. Rafael de Leon Meza.

**PLANO DE UBICACION**





**INVENTARIO DE BIENES INMUEBLES  
DEL MUNICIPIO DE TECHALUTA DE MONTENEGRO, JALISCO.**

**DATOS GENERALES**

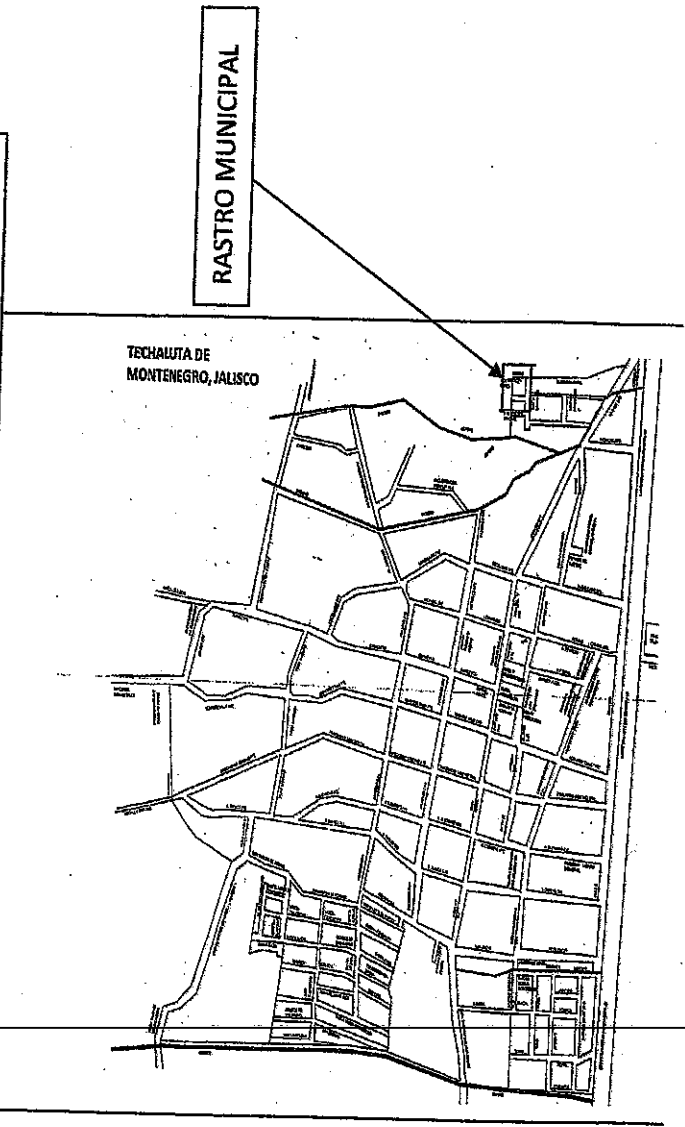
IDENTIFICACION		LOCACIZACION	
NUMERO	07	UBICACION	Techaluta de Montenegro Jalisco
CLAVE CATASTRAL	089-1-D85-D6-576	CIUDAD	Techaluta Jalisco
NOMBRE	Rastro Municipal, Fraccionamiento Tres Marías	DIRECCION	Noroeste del municipio de Techaluta de Montenegro
USO	Viviendas		

REGIMEN DE PROPIEDAD			
NOMBRE DEL PROPIETARIO	H. Ayuntamiento de Techaluta de Montenegro		
NO. DE ESCRITURA	S/N	FECHA	19/Marzo/2002
REGIMEN DE PROPIEDAD	Urbano		
DOMINIO	Si		
CONDICION DE PREDIO	PREDIO EN PRETENCION	X	PREDIO COMUNERO

USO DE SUELO			
VIVIENDA		GUBERNAMENTAL	RELIGIOSO
SEDE POLITICA		EDUCACION	DESHABILITADO
SALUD		RECREACION	NINGUNO
COMERCIO	X	INFRAESTRUCTURA	SERVICIO PUBLICO
CULTURA		AGRICOLA	

**OBSERVACIONES GENERALES**  
Se cuenta con escritura Notariada ya que el terreno fue donado por la meza directiva del Fraccionamiento Tres Marías.

**PLANO DE LIRICACION**





**INVENTARIO DE BIENES INMUEBLES**

**DEL MUNICIPIO DE TECHALUTA DE MONTENEGRO, JALISCO.**

**DATOS GENERALES**

IDENTIFICACION		LOCACIZACION	
NUMERO	08	UBICACION	San Miguel del Zapote
CLAVE CATASTRAL	05-018-01	CIUDAD	Techaluta Jalisco
NOMBRE	Escuela Primaria Lauro Montenegro	DIRECCION	Vicente Guerrero
USO	Publico		

**REGIMEN DE PROPIEDAD**

NOMBRE DEL PROPIETARIO	H. Ayuntamiento de Techaluta de Montenegro		
NO. DE ESCRITURA	58703	FECHA	6/Noviembre/1985
REGIMEN DE PROPIEDAD	Urbano		
DOMINIO	Si		
CONDICION DE PREDIO		PREDIO EN PRETENCION	X PREDIO COMUNERO

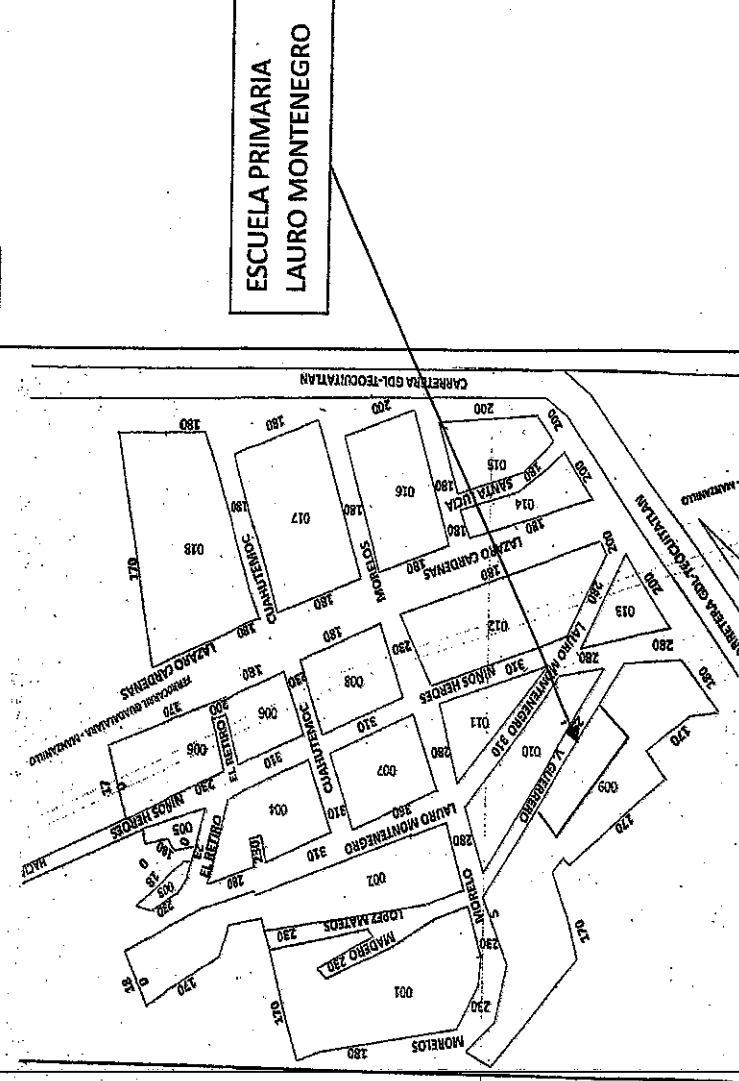
**USO DE SUELO**

VIVIENDA		GUBERNAMENTAL		RELIGIOSO	
SEDE POLITICA		EDUCACION	X	DESHABILITADO	
SALUD		RECREACION		NINGUNO	
COMERCIO		INFRAESTRUCTURA		SERVICIO PUBLICO	
CULTURA		AGRICOLA			

**OBSERVACIONES GENERALES**

Existe Escritura de donación Pura y Simple por el Sr. Luis González Aguilar reciben en representación del Ayuntamiento Constitucional de Techaluta los Srs. Florentino Castillo Cortes y Margarito Arrazola López.

**PLANO DE UBICACION**







**INVENTARIO DE BIENES INMUEBLES**

**DEL MUNICIPIO DE TECHALUTA DE MONTENEGRO, JALISCO.**

**DATOS GENERALES**

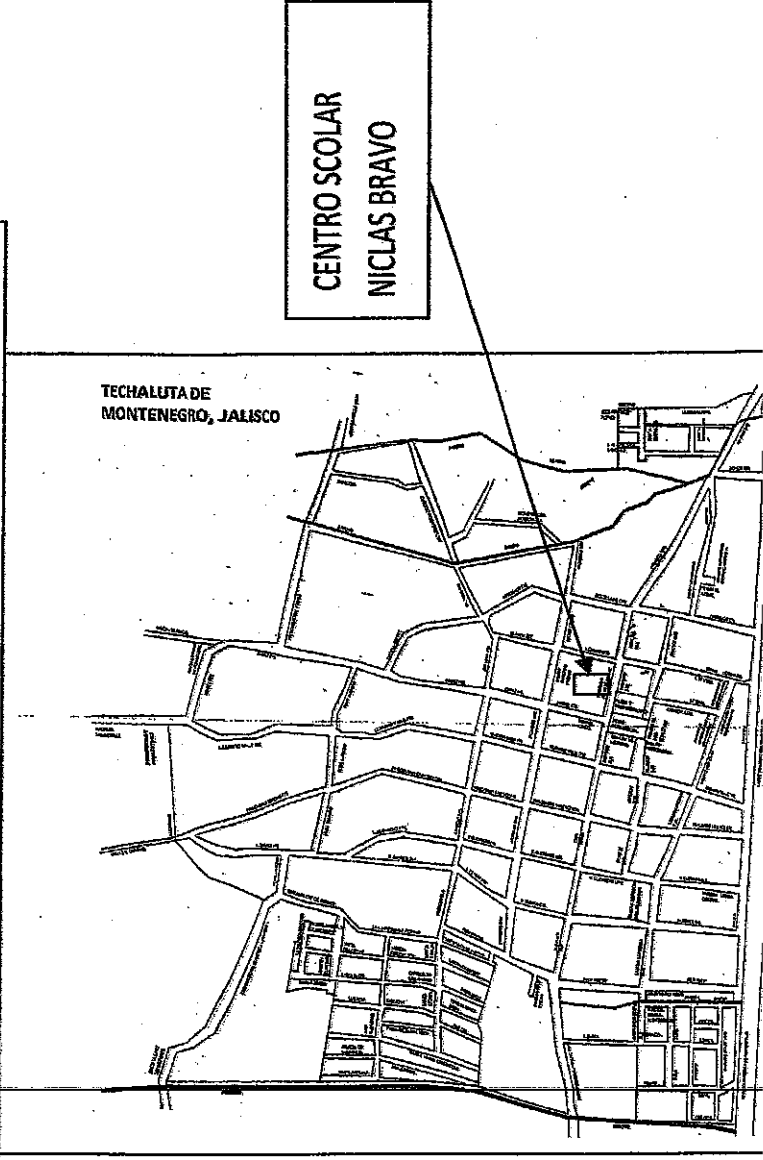
IDENTIFICACION		UBICACION		LOCACIZACION
NUMERO	09	TECHALUTA DE MONTENEGRO		Techaluta de Montenegro
CLAVE CATASTRAL	S/N	CIUDAD		Techaluta Jalisco
NOMBRE	Centro Escolar Nicolás Bravo	DIRECCION		Hidalgo Centro
USO	Publico			

REGIMEN DE PROPIEDAD				
NOMBRE DEL PROPIETARIO	H. Ayuntamiento de Techaluta de Montenegro			
NO. DE ESCRITURA	S/N	FECHA	S/N	
REGIMEN DE PROPIEDAD	Urbano			
DOMINIO	Si			
CONDICION DE PREDIO		PREDIO EN PRETENCION	X	PREDIO COMUNERO

USO DE SUELO				
VIVIENDA		GUBERNAMENTAL		RELIGIOSO
SEDE POLITICA		EDUCACION	X	DESABILITADO
SALUD		RECREACION		NINGUNO
COMERCIO		INFRAESTRUCTURA		SERVICIO PUBLICO
CULTURA		AGRICOLA		

**OBSERVACIONES GENERALES**  
 Solo se cuenta con un croquis de las Aulas, Dirección, Cocina, Pasillo, Corredores, Jardines, Banquetas, Patio de Recreo, Patio con Huerto, Tanque, Pila, Bodegas, Baterías de Sanitarios.

**PLANO DE UBICACION**





**INVENTARIO DE BIENES INMUEBLES  
DEL MUNICIPIO DE TECHALUTA DE MONTENEGRO, JALISCO.**

**DATOS GENERALES**

IDENTIFICACION		LOCACIZACION	
NUMERO	10	UBICACION	Techaluta de Montenegro Jalisco
CLAVE CATASTRAL	01-008-15	CIUDAD	Techaluta Jalisco
NOMBRE	Parroquia principal	DIRECCION	Centro S/N
USO	Publico		

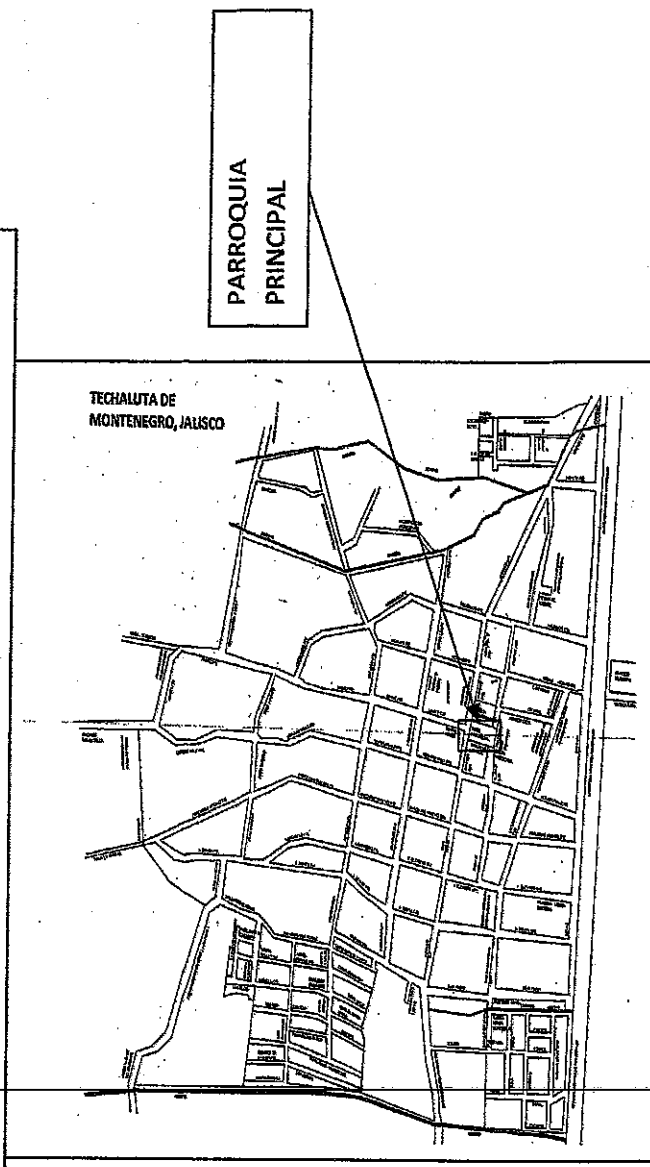
REGIMEN DE PROPIEDAD			
NOMBRE DEL PROPIETARIO	H. Ayuntamiento de Techaluta de Montenegro		
NO. DE ESCRITURA	S/N	FECHA	1986
REGIMEN DE PROPIEDAD	Urbano		
DOMINIO	Si		
CONDICION DE PREDIO	PREDIO EN PRETENCION	X	PREDIO COMUNERO

USO DE SUELO	
VIVIENDA	
SEDE POLITICA	
SALUD	
COMERCIO	
CULTURA	
GUBERNAMENTAL	
EDUCACION	
RECREACION	
INFRAESTRUCTURA	
AGRICOLA	
RELIGIOSO	X
DESHABILITADO	
NINGUNO	
SERVICIO PUBLICO	

**OBSERVACIONES GENERALES**

Una copia del Registro Catastral.

**PLANO DE UBICACION**





**INVENTARIO DE BIENES INMUEBLES  
DEL MUNICIPIO DE TECHALUTA DE MONTENEGRO, JALISCO.**

**DATOS GENERALES**

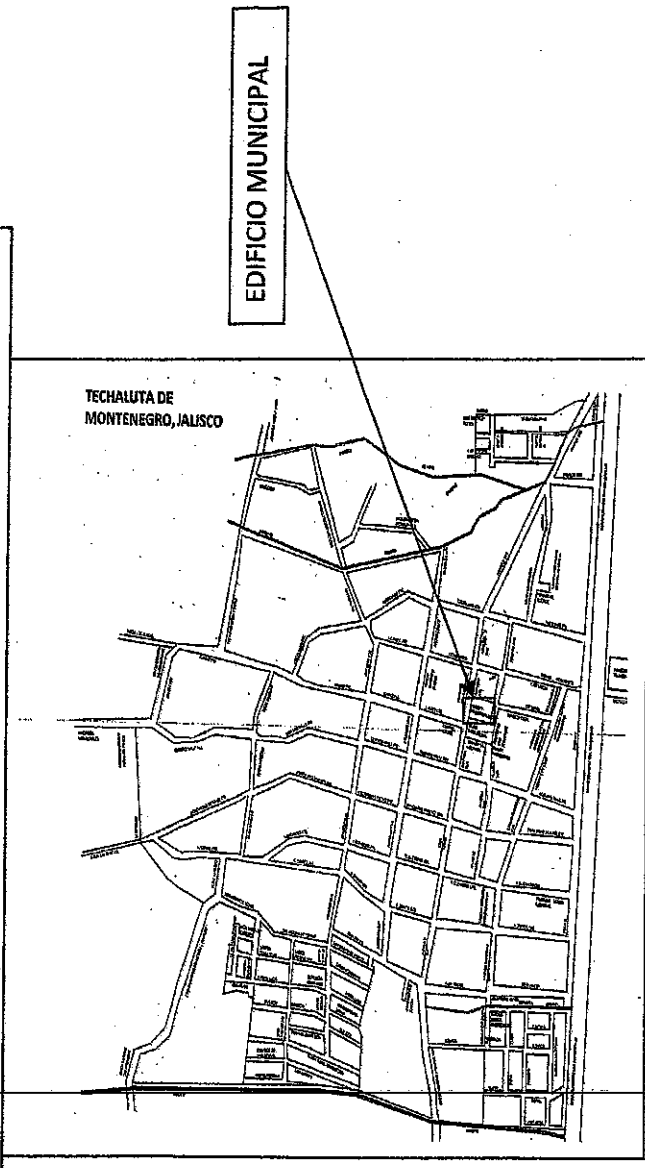
IDENTIFICACION		LOCACION	
NUMERO	11	UBICACION	Techaluta de Montenegro Jalisco
CLAVE CATASTRAL	01-007-01	CIUDAD	Techaluta Jalisco
NOMBRE	Edificio Municipal	DIRECCION	Hidalgo #2
USO	Administración de Gobierno		

REGIMEN DE PROPIEDAD			
NOMBRE DEL PROPIETARIO	H. Ayuntamiento de Techaluta de Montenegro		
NO. DE ESCRITURA	S/N	FECHA	7/Octubre/1971
REGIMEN DE PROPIEDAD	Urbano		
DOMINIO	Si		
CONDICION DE PREDIO	PREDIO EN PRETENCION	X	PREDIO COMUNERO

USO DE SUELO			
VIVIENDA	GUBERNAMENTAL	X	RELIGIOSO
SEDE POLITICA	EDUCACION		DESHABILITADO
SALUD	RECREACION		NINGUNO
COMERCIO	INFRAESTRUCTURA		SERVICIO PUBLICO
CULTURA	AGRICOLA		

**OBSERVACIONES GENERALES**  
Se carece de Títulos de Propiedad, por haberlos destruido un incendio que acabo con el archivo del Ayuntamiento en los movimientos revolucionarios en 1927.

**PLANO DE UBICACION**





**INVENTARIO DE BIENES INMUEBLES  
DEL MUNICIPIO DE TECHALUTA DE MONTENEGRO, JALISCO.**

**DATOS GENERALES**

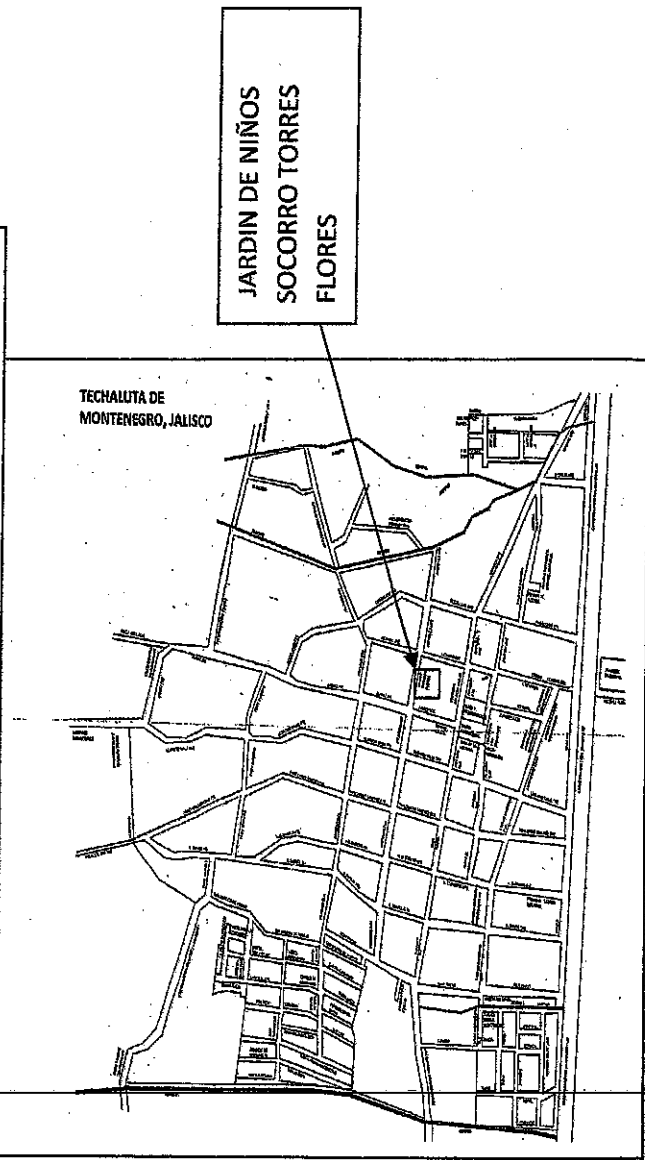
IDENTIFICACION		LOCACION	
NUMERO	12	UBICACION	Techaluta de Montenegro Jalisco
CLAVE CATASTRAL	01-001-20	CIUDAD	Techaluta Jalisco
NOMBRE	Jardín de Niños Socorro Flores Torres	DIRECCION	Morelos #4
USO	Publico		

REGIMEN DE PROPIEDAD			
NOMBRE DEL PROPIETARIO	H. Ayuntamiento de Techaluta de Montenegro		
NO. DE ESCRITURA	S/N	FECHA	12/Diciembre/1978
REGIMEN DE PROPIEDAD	Urbano		
DOMINIO	Si		
CONDICION DE PREDIO	PREDIO EN PRETENCION	X	PREDIO COMUERO

USO DE SUELO			
VIVIENDA	GUBERNAMENTAL		RELIGIOSO
SEDE POLITICA	EDUCACION	x	DESHABILITADO
SALUD	RECREACION		NINGUNO
COMERCIO	INFRAESTRUCTURA		SERVICIO PUBLICO
CULTURA	AGRICOLA		

**OBSERVACIONES GENERALES**  
Fue donado por el Sr. Leandro Chávez, quien adquirió la propiedad por compra que hizo a María Márquez de Sabra y María de Jesús Márquez representados por el Lic. Marcos I. Ramírez.

**PLANO DE UBICACION**





**INVENTARIO DE BIENES INMUEBLES  
DEL MUNICIPIO DE TECHALUTA DE MONTENEGRO, JALISCO.**

**DATOS GENERALES**

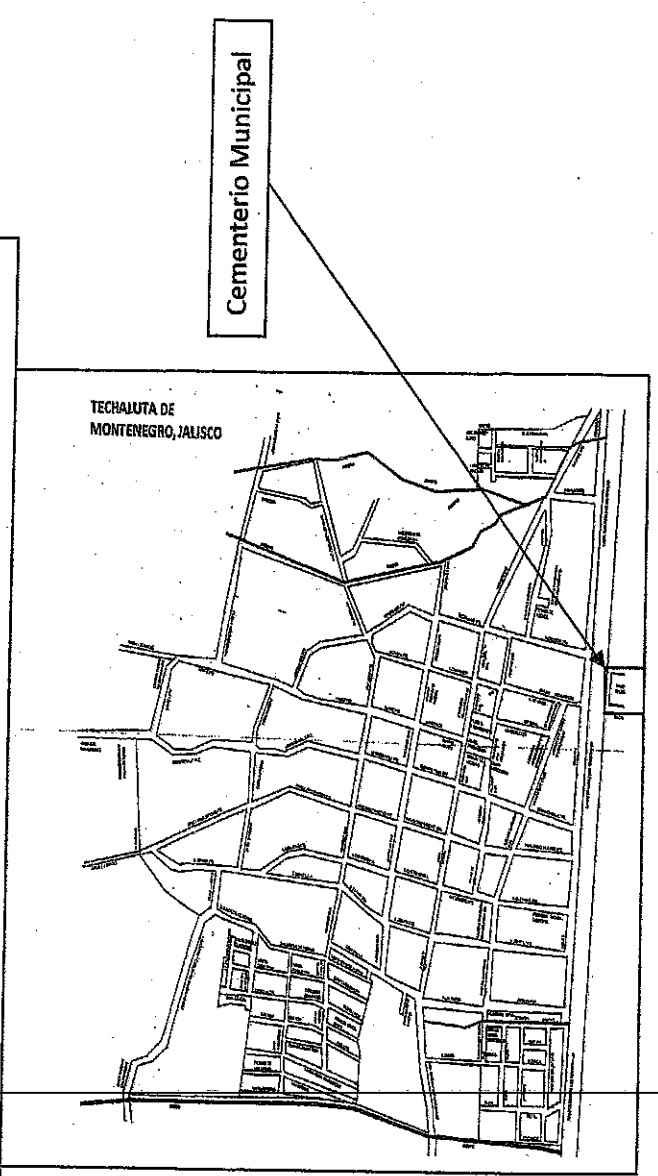
IDENTIFICACION		UBICACION		LOCACIZACION	
NUMERO	13	Techaluta de Montenegro Jalisco		Techaluta de Montenegro Jalisco	
CLAVE CATASTRAL	F-13-D-85	CIUDAD		Techaluta Jalisco	
NOMBRE	Cementerio Municipal	DIRECCION		Carretera Guadalajara-Manzanillo S/N	
USO	Publico				

REGIMEN DE PROPIEDAD					
NOMBRE DEL PROPIETARIO	H. Ayuntamiento de Techaluta de Montenegro				
NO. DE ESCRITURA	S/N	FECHA	2/Enero/1962		
REGIMEN DE PROPIEDAD	Urbano				
DOMINIO	Si				
CONDICION DE PREDIO		PREDIO EN PRETENCION	X	PREDIO COMUERO	

USO DE SUELO					
VIVIENDA		GUBERNAMENTAL		RELIGIOSO	
SEDE POLITICA		EDUCACION		DESHABILITADO	
SALUD		RECREACION		NINGUNO	
COMERCIO		INFRAESTRUCTURA		SERVICIO PUBLICO	X
CULTURA		AGRICOLA			

**OBSERVACIONES GENERALES**  
Petronilo Castillo Larios hace donación Gratuita y Pura de una manera Real o Definitiva.

**PLANO DE UBICACION**





**INVENTARIO DE BIENES INMUEBLES**

**DEL MUNICIPIO DE TECHALUTA DE MONTENEGRO, JALISCO.**

**DATOS GENERALES**

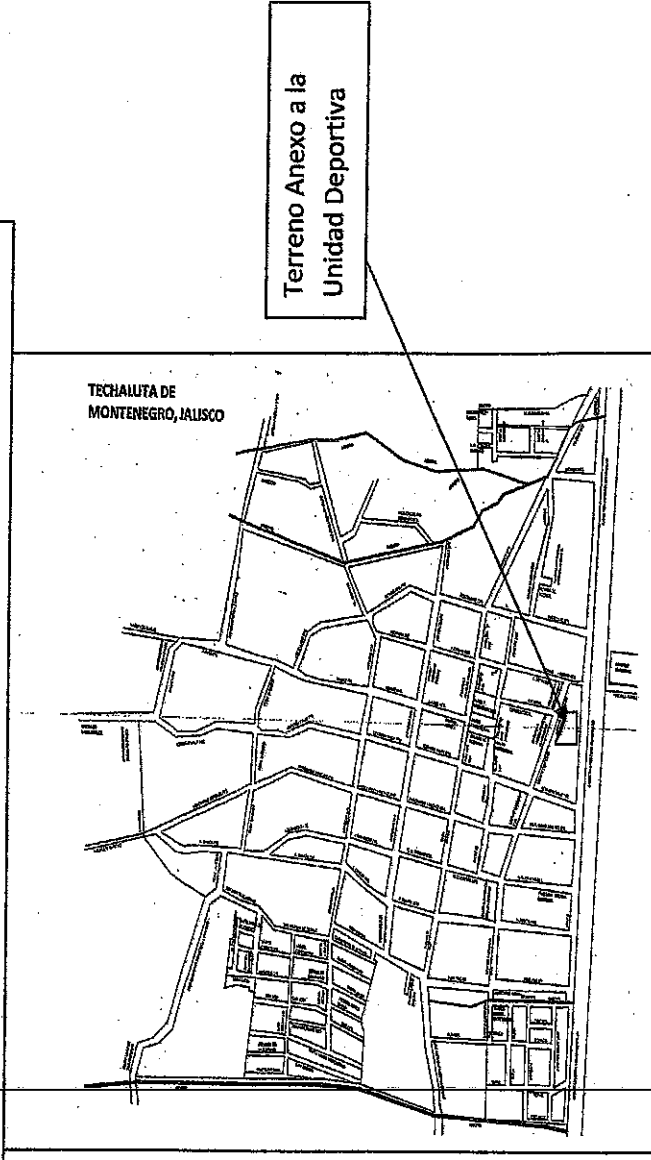
IDENTIFICACION		LOCACIZACION	
NUMERO	14	UBICACION	Techaluta de Montenegro Jalisco
CLAVE CATASTRAL	S/N	CIUDAD	Techaluta Jalisco
NOMBRE	Terreno Anexo a la Unidad Deportiva	DIRECCION	Lázaro Cárdenas S/N
USO	Publico		

REGIMEN DE PROPIEDAD			
NOMBRE DEL PROPIETARIO	H. Ayuntamiento de Techaluta de Montenegro		
NO. DE ESCRITURA	S/N	FECHA	24/Marzo/1996
REGIMEN DE PROPIEDAD	Urbano		
DOMINIO	Si		
CONDICION DE PREDIO		PREDIO EN PRETENCION	x PREDIO COMUNERO

USO DE SUELO			
VIVIENDA		GUBERNAMENTAL	RELIGIOSO
SEDE POLITICA		EDUCACION	DESHABILITADO
SALUD		RECREACION	NINGUNO
COMERCIO		INFRAESTRUCTURA	SERVICIO PUBLICO
CULTURA		AGRICOLA	

**OBSERVACIONES GENERALES**  
 El Sr. Feliciano Nodal Padilla en su calidad de presidente del Comisariado Ejidal del Ejido en Techaluta de Montenegro Jalisco 1995-1997 decidió ceder un lote de terreno para la construcción de canchas deportivas.

**PLANO DE UBICACION**





**INVENTARIO DE BIENES INMUEBLES**

**DEL MUNICIPIO DE TECHALUTA DE MONTENEGRO, JALISCO.**

**DATOS GENERALES**

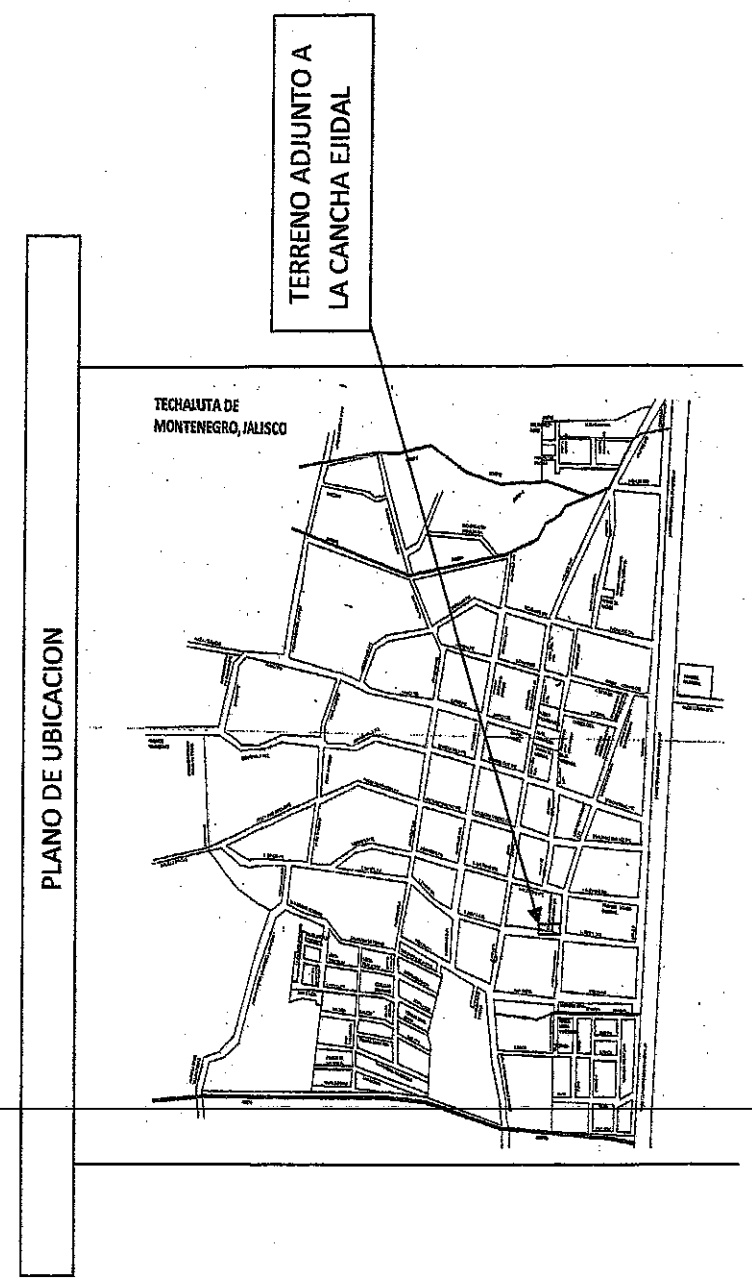
IDENTIFICACION		LOCACION	
NUMERO	15	UBICACION	Techaluta de Montenegro Jalisco
CLAVE CATASTRAL	S/N	CIUDAD	Techaluta Jalisco
NOMBRE	Terreno adjunto a la Cancha Ejidal	DIRECCION	Emiliano Zapata S/N esquina Lázaro Cárdenas
USO	Publico		

REGIMEN DE PROPIEDAD			
NOMBRE DEL PROPIETARIO	H. Ayuntamiento de Techaluta de Montenegro		
NO. DE ESCRITURA	S/N	FECHA	10/julio/1980
REGIMEN DE PROPIEDAD	Urbano		
DOMINIO	Si		
CONDICION DE PREDIO	PREDIO EN PRETENCION	X	PREDIO COMUNERO

USO DE SUELO			
VIVIENDA	GUBERNAMENTAL		RELIGIOSO
SEDE POLITICA	EDUCACION		DESHABILITADO
SALUD	RECREACION	X	NINGUNO
COMERCIO	INFRAESTRUCTURA		SERVICIO PUBLICO
CULTURA	AGRICOLA		

**OBSERVACIONES GENERALES**

Donación Gratuita y Pura por la Señorita Adalberto Padilla Fajardo a la Sociedad de Padres de Familia.



**INVENTARIO DE BIENES INMUEBLES**

**DEL MUNICIPIO DE TECHALUTA DE MONTENEGRO, JALISCO.**

**DATOS GENERALES**

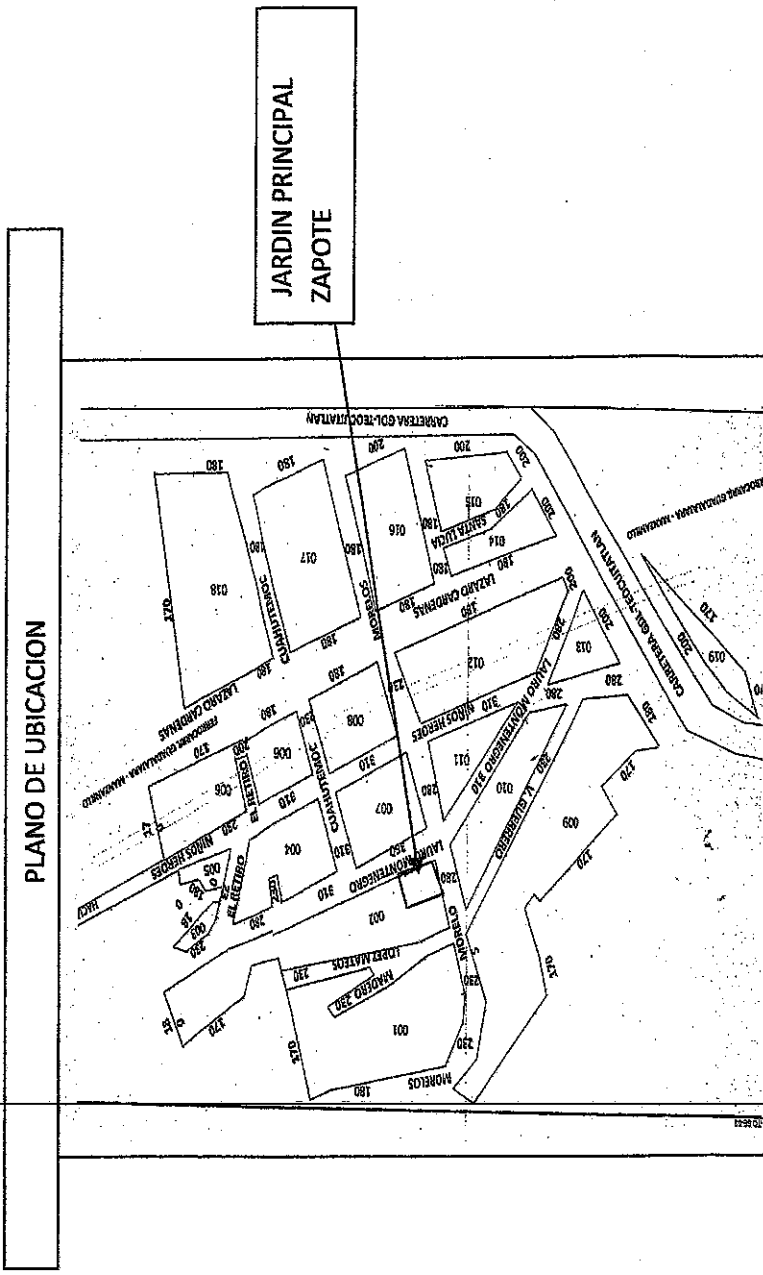
IDENTIFICACION		LOCACIZACION	
NUMERO	16	UBICACION	San Miguel del Zapote
CLAVE CATASTRAL	05-09-11	CIUDAD	Techaluta Jalisco
NOMBRE	Jardín Principal Zapote	DIRECCION	Lauro Montenegro S/N esquina con Morelos
USO	Publico		

REGIMEN DE PROPIEDAD			
NOMBRE DEL PROPIETARIO	H. Ayuntamiento de Techaluta de Montenegro		
NO. DE ESCRITURA	S/N	FECHA	19/Septiembre/1989
REGIMEN DE PROPIEDAD	Urbano		
DOMINIO	SI		
CONDICION DE PREDIO		PREDIO EN PRETENCION	X
		PREDIO COMUNERO	

USO DE SUELO	
VIVIENDA	
SEDE POLITICA	
SALUD	
COMERCIO	
CULTURA	
GUBERNAMENTAL	
EDUCACION	
RECREACION	X
INFRAESTRUCTURA	
AGRICOLA	
RELIGIOSO	
DESHABILITADO	
NINGUNO	
SERVICIO PUBLICO	

**OBSERVACIONES GENERALES**

Pedro Ureña Guerra Permutante, existe certificado de pago, existe Resolución.





# INVENTARIO DE BIENES INMUEBLES

## DEL MUNICIPIO DE TECHALUTA DE MONTENEGRO, JALISCO.

**DATOS GENERALES**

IDENTIFICACION				LOCACIZACION
NUMERO	17	UBICACION	San Miguel del Zapote	
CLAVE CATASTRAL	S/N	CIUDAD	Techaluta Jalisco	
NOMBRE	Jardín de Niños del Zapote		DIRECCION	Cuauhtémoc S/N
USO	Publico			

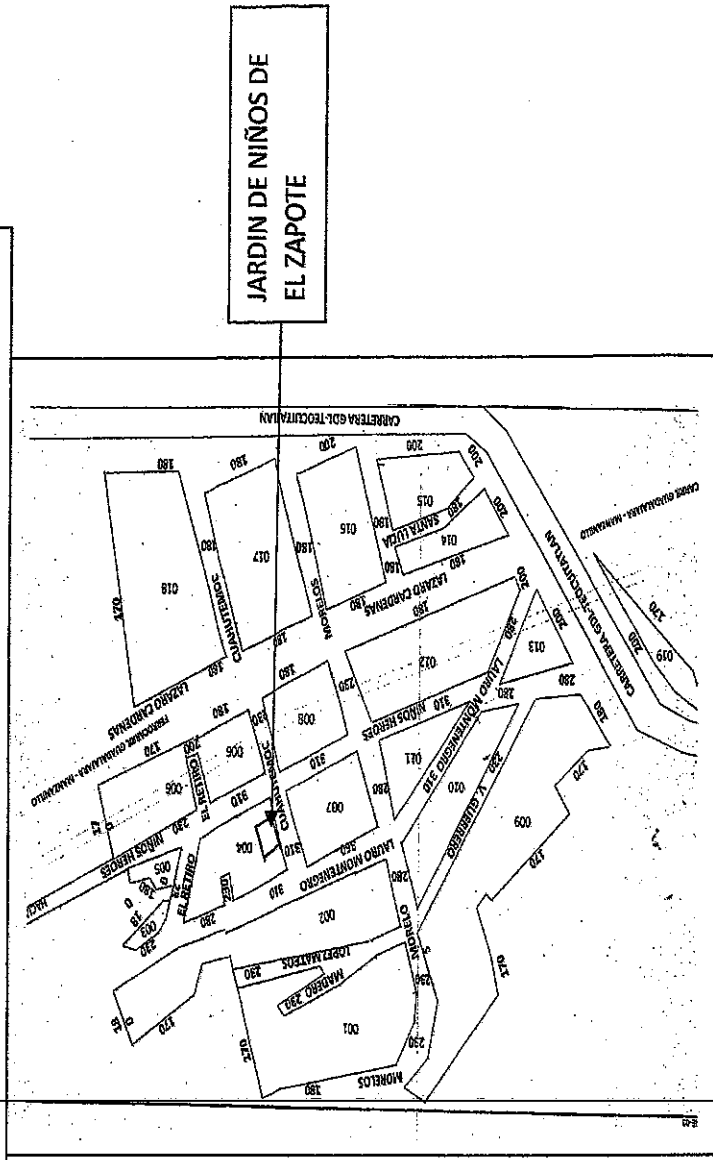
REGIMEN DE PROPIEDAD			
H. Ayuntamiento de Techaluta de Montenegro			
NO. DE ESCRITURA	S/N	FECHA	15/Diciembre/1985
REGIMEN DE PROPIEDAD		Urbano	
DOMINIO		Si	
CONDICION DE PREDIO		PREDIO EN PRETENCION	X
		PREDIO COMUNERO	

USO DE SUELO				
VIVIENDA		GUBERNAMENTAL		RELIGIOSO
SEDE POLITICA		EDUCACION	x	DESHABILITADO
SALUD		RECREACION		NINGUNO
COMERCIO		INFRAESTRUCTURA		SERVICIO PUBLICO
CULTURA		AGRICOLA		

### OBSERVACIONES GENERALES

Adquirido del Señor José Camarena Avalos, para donarlo a la SEP ya que en dicho inmueble se encuentra el Jardín de niños de ese lugar.

### PLANO DE UBICACION



**INVENTARIO DE BIENES INMUEBLES**

**DEL MUNICIPIO DE TECHALUTA DE MONTENEGRO, JALISCO.**

**DATOS GENERALES**

IDENTIFICACION		LOCACIZACION	
NUMERO	18	UBICACION	Anoca
CLAVE CATASTRAL	S/N	CIUDAD	Techaluta Jalisco
NOMBRE	Centro de Beneficio Social en Anoca	DIRECCION	Juárez S/N
USO	Publico		

**REGIMEN DE PROPIEDAD**

NOMBRE DEL PROPIETARIO	H. Ayuntamiento de Techaluta de Montenegro		
NO. DE ESCRITURA	S/N	FECHA	15/Diciembre/1985
REGIMEN DE PROPIEDAD	Urbano		
DOMINIO	Si		
CONDICION DE PREDIO	PREDIO EN PRETENCION	X	PREDIO COMUNERO

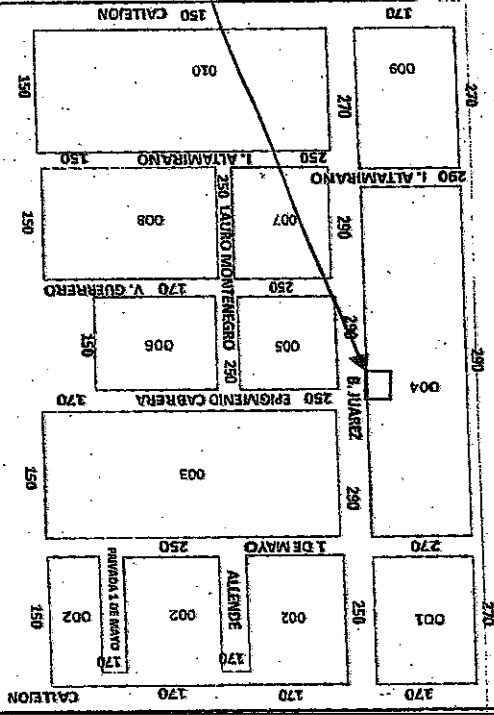
**USO DE SUELO**

VIVIENDA		GUBERNAMENTAL	X	RELIGIOSO	
SEDE POLITICA		EDUCACION		DESHABILITADO	
SALUD		RECREACION		NINGUNO	
COMERCIO		INFRAESTRUCTURA		SERVICIO PUBLICO	
CULTURA		AGRICOLA			

**OBSERVACIONES GENERALES**

Permuta por el Sr. Hugo Meza Sánchez estando el Sr. Alberto Gómez Vera como representante del H. Ayuntamiento.

**PLANO DE UBICACION**





**INVENTARIO DE BIENES INMUEBLES  
DEL MUNICIPIO DE TECHALUTA DE MONTENEGRO, JALISCO.**

**DATOS GENERALES**

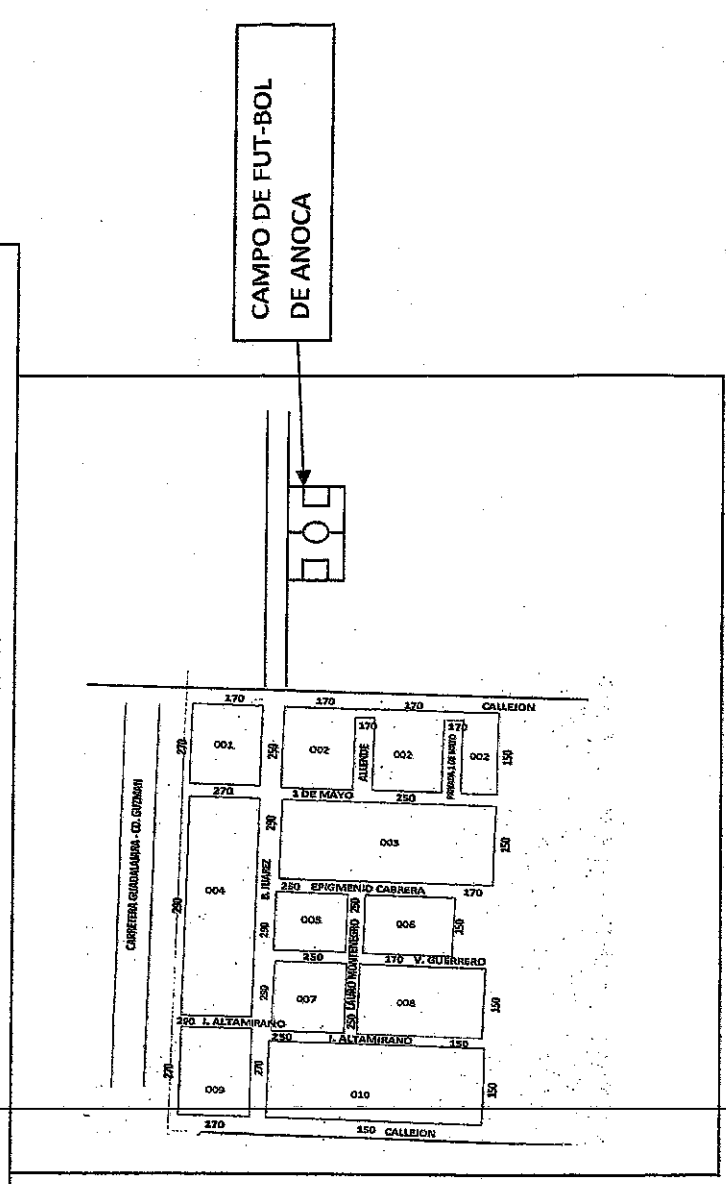
IDENTIFICACION		LOCACIZACION	
NUMERO	19	UBICACION	Anoca
CLAVE CATASTRAL	S/N	CIUDAD	Techaluta Jalisco
NOMBRE	Campo de Fut-bol de Anoca	DIRECCION	Juárez S/N
USO	Publico		

REGIMEN DE PROPIEDAD			
NOMBRE DEL PROPIETARIO	H. Ayuntamiento de Techaluta de Montenegro		
NO. DE ESCRITURA	S/N	FECHA	27/Abril/1999
REGIMEN DE PROPIEDAD	Rustico		
DOMINIO	Si		
CONDICION DE PREDIO	PREDIO EN PRETENCION	X	PREDIO COMUNERO

USO DE SUELO			
VIVIENDA	GUBERNAMENTAL	RELIGIOSO	
SEDE POLITICA	EDUCACION	DESABILITADO	
SALUD	RECREACION	NINGUNO	
COMERCIO	INFRAESTRUCTURA	SERVICIO PUBLICO	
CULTURA	AGRICOLA		

**OBSERVACIONES GENERALES**  
Existe contrato de Compraventa con las CC. Ma. Guadalupe Torres Martínez y Ma. Torres Martínez viuda de Barragán por haberlo adquirido en contrato de Compraventa con el Sr. Manuel Ramírez Anguiano.

**PLANO DE UBICACION**





**INVENTARIO DE BIENES INMUEBLES  
DEL MUNICIPIO DE TECHALUTA DE MONTENEGRO, JALISCO.**

**DATOS GENERALES**

IDENTIFICACION		LOCACIZACION
NUMERO	20	Anoca
CLAVE CATASTRAL	S/N	Techaluta Jalisco
NOMBRE	Escuela Primaria de Anoca	Ignacio Altamirano S/N
USO	Publico	

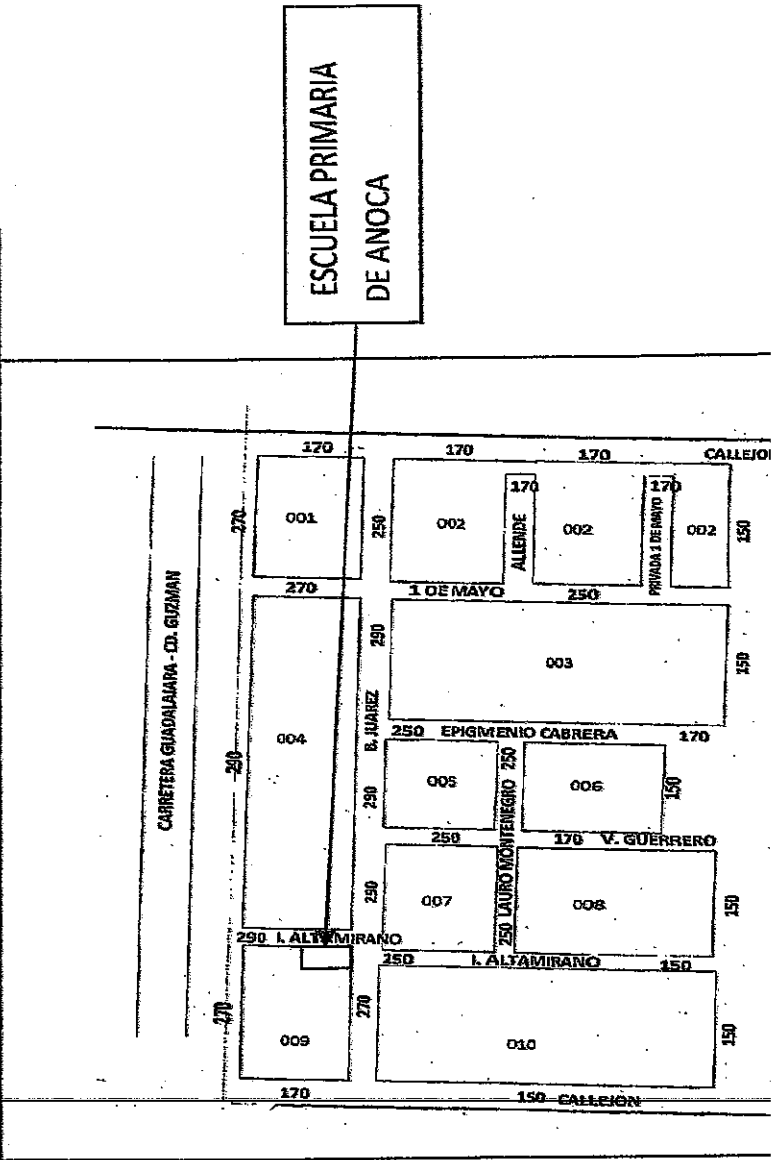
REGIMEN DE PROPIEDAD		
NOMBRE DEL PROPIETARIO	H. Ayuntamiento de Techaluta de Montenegro	
NO. DE ESCRITURA	S/N	FECHA 23/Enero/1981
REGIMEN DE PROPIEDAD	Urbano	
DOMINIO	Si	
CONDICION DE PREDIO	PREDIO EN PRETENCION	X PREDIO COMUNERO

**USO DE SUELO**

VIVIENDA		GUBERNAMENTAL		RELIGIOSO	
SEDE POLITICA		EDUCACION	x	DESHABILITADO	
SALUD		RECREACION		NINGUNO	
COMERCIO		INFRAESTRUCTURA		SERVICIO PUBLICO	
CULTURA		AGRICOLA			

**OBSERVACIONES GENERALES**  
Existe Escritura de PROMESA DE VENTA por la Sra. Juana Rodríguez de Cortes con el consentimiento de su esposo.

**PLANO DE UBICACION**





**INVENTARIO DE BIENES INMUEBLES**

**DEL MUNICIPIO DE TECHALUTA DE MONTENEGRO, JALISCO.**

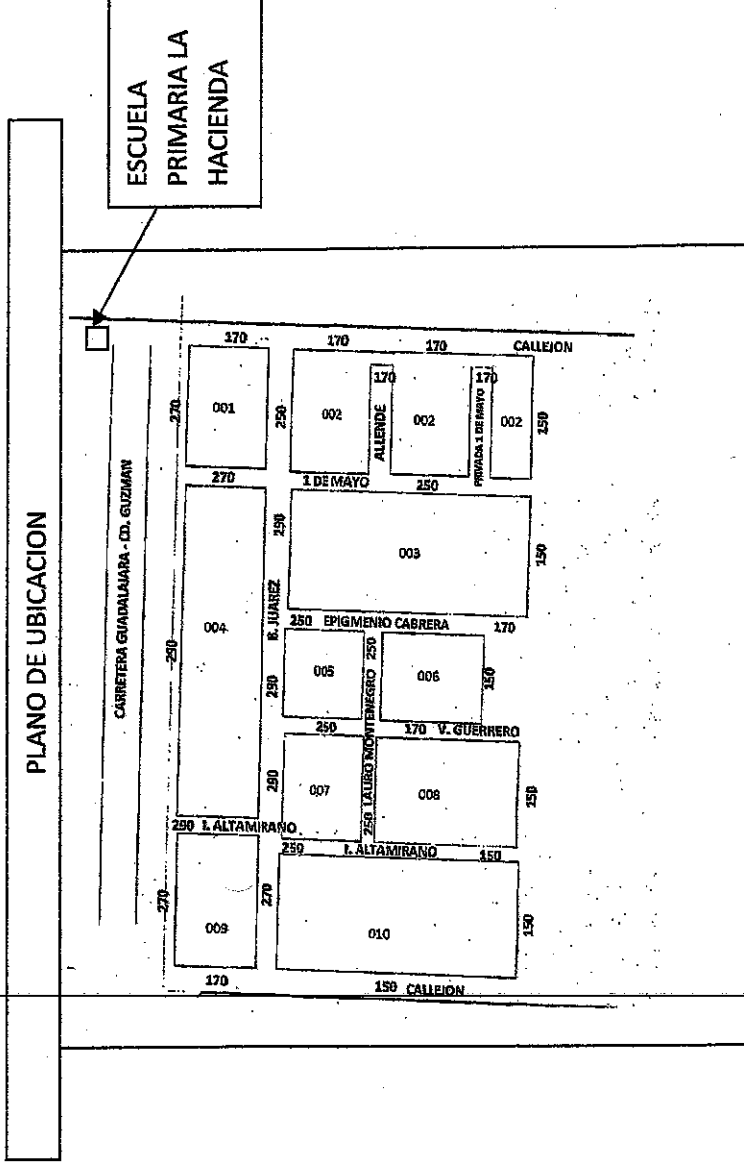
**DATOS GENERALES**

IDENTIFICACION		LOCACIZACION	
NUMERO	21	UBICACION	La Hacienda de San Diego
CLAVE CATASTRAL	S/N	CIUDAD	Techaluta Jalisco
NOMBRE	Escuela Primaria La Hacienda	DIRECCION	La Hacienda de San Diego
USO	Publico		

REGIMEN DE PROPIEDAD			
NOMBRE DEL PROPIETARIO	H. Ayuntamiento de Techaluta de Montenegro		
NO. DE ESCRITURA	S/N	FECHA	10/Diciembre/1985
REGIMEN DE PROPIEDAD	Urbano		
DOMINIO	Si		
CONDICION DE PREDIO		PREDIO EN PRETENCION	X PREDIO COMUNERO

USO DE SUELO			
VIVIENDA		GUBERNAMENTAL	RELIGIOSO
SEDE POLITICA		EDUCACION	DESABILITADO <b>X</b>
SALUD		RECREACION	NINGUNO
COMERCIO		INFRAESTRUCTURA	SERVICIO PUBLICO
CULTURA		AGRICOLA	

**OBSERVACIONES GENERALES**  
 Donación adquirido del Sr. Margarito Santana para construir el aula escolar en su lugar.





**INVENTARIO DE BIENES INMUEBLES  
DEL MUNICIPIO DE TECHALUTA DE MONTENEGRO, JALISCO.**

**DATOS GENERALES**

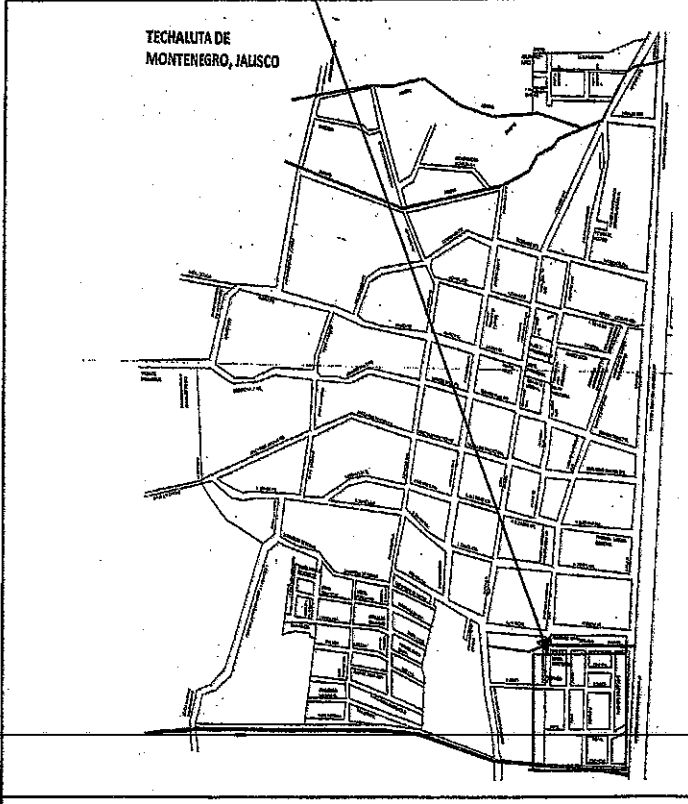
IDENTIFICACION		LOCACION	
NUMERO	22	UBICACION	Techaluta de Montenegro Jalisco
CLAVE CATASTRAL	S/N	CIUDAD	Techaluta Jalisco
NOMBRE	Fracc. Pitayos del Pedregal	DIRECCION	Sureste de este Municipio
USO	Publico		

REGIMEN DE PROPIEDAD			
NOMBRE DEL PROPIETARIO	H. Ayuntamiento de Techaluta de Montenegro		
NO. DE ESCRITURA	S/N	FECHA	S/N
REGIMEN DE PROPIEDAD	Urbano		
DOMINIO	Si		
CONDICION DE PREDIO		PREDIO EN PRETENCION	X
			PREDIO COMUNERO

USO DE SUELO			
VIVIENDA	x	GUBERNAMENTAL	RELIGIOSO
SEDE POLITICA		EDUCACION	DESHABILITADO
SALUD		RECREACION	NINGUNO
COMERCIO		INFRAESTRUCTURA	SERVICIO PUBLICO
CULTURA		AGRICOLA	

OBSERVACIONES GENERALES
Existen Planos de Lotificación

**PLANO DE UBICACION**





**INVENTARIO DE BIENES INMUEBLES**

**DEL MUNICIPIO DE TECHALUTA DE MONTENEGRO, JALISCO.**

**DATOS GENERALES**

IDENTIFICACION		LOCACION	
NUMERO	23	UBICACION	Techaluta de Montenegro Jalisco
CLAVE CATASTRAL	07-001-01	CIUDAD	Techaluta Jalisco
NOMBRE	Anoca	DIRECCION	Carretera Guadalajara-Manzanillo
USO	Publico		

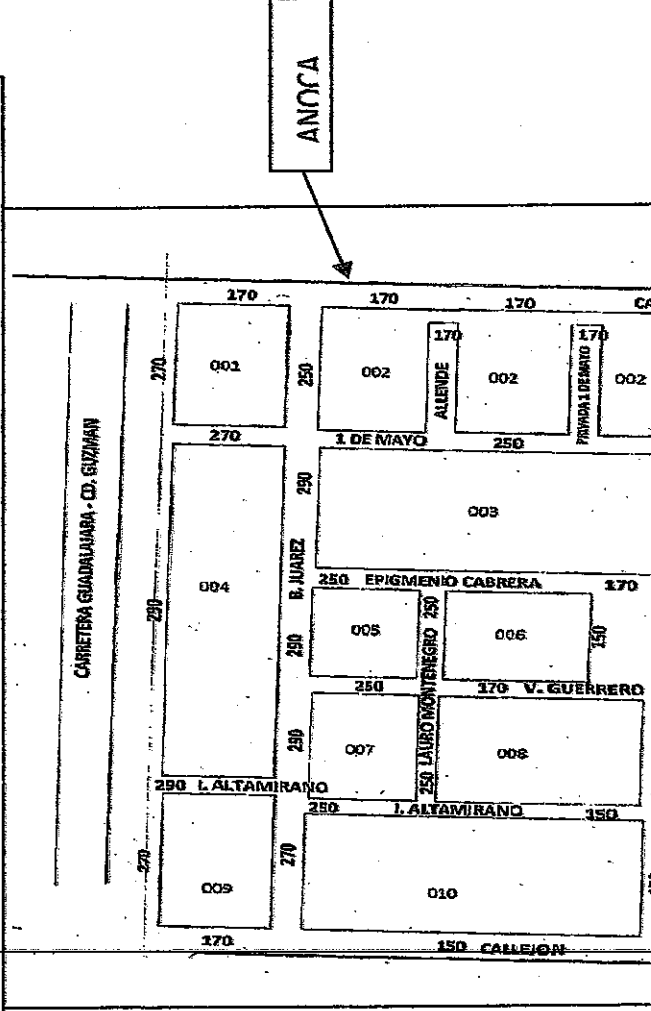
REGIMEN DE PROPIEDAD			
NOMBRE DEL PROPIETARIO	H. Ayuntamiento de Techaluta de Montenegro		
NO. DE ESCRITURA	1,184	FECHA	2/Junio/1986
REGIMEN DE PROPIEDAD	Urbano		
DOMINIO	Si		
CONDICION DE PREDIO		PREDIO EN PRETENCION	X PREDIO COMUNERO

USO DE SUELO	
VIVIENDA	X
SEDE POLITICA	
SALUD	
COMERCIO	
CULTURA	
GUBERNAMENTAL	
EDUCACION	
RECREACION	
INFRAESTRUCTURA	
AGRICOLA	
RELIGIOSO	
DESHABILITADO	
NINGUNO	
SERVICIO PUBLICO	

**OBSERVACIONES GENERALES**

El Sr. Margarito Santana González con el consentimiento d su esposa la Sra. Rosa Rúelas Arreola.

**PLANO DE UBICACION**





**INVENTARIO DE BIENES INMUEBLES**

**DEL MUNICIPIO DE TECHALUTA DE MONTENEGRO, JALISCO.**

**DATOS GENERALES**

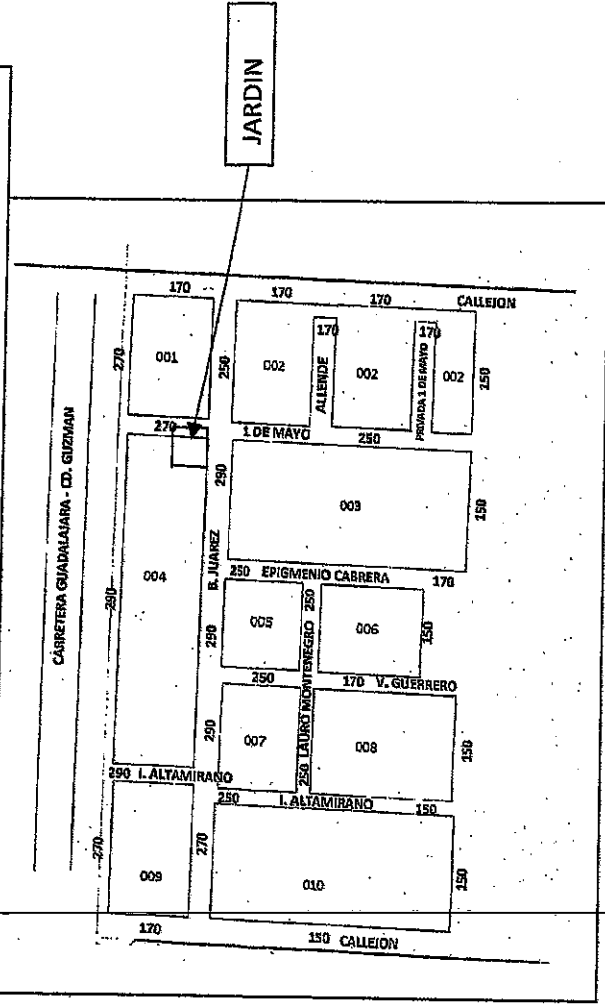
IDENTIFICACION		LOCALIZACION	
NUMERO	24	UBICACION	Techaluta de Montenegro Jalisco
CLAVE CATASTRAL	D65-D6-307	CIUDAD	Techaluta Jalisco
NOMBRE	Jardín Principal de Anoca	DIRECCION	Juárez S/N cruce con Primero de Mayo
USO	Publico		

REGIMEN DE PROPIEDAD			
NOMBRE DEL PROPIETARIO	H. Ayuntamiento de Techaluta de Montenegro		
NO. DE ESCRITURA	11,937	FECHA	1/Noviembre/2006
REGIMEN DE PROPIEDAD	Urbano		
DOMINIO	Si		
CONDICION DE PREDIO		PREDIO EN PRETENCION	X
			PREDIO COMUNERO

USO DE SUELO	
VIVIENDA	
SEDE POLITICA	
SALUD	
COMERCIO	
CULTURA	
GUBERNAMENTAL	
EDUCACION	
RECREACION	X
INFRAESTRUCTURA	
AGRICOLA	
RELIGIOSO	
DESABILITADO	
NINGUNO	
SERVICIO PUBLICO	

**OBSERVACIONES GENERALES**  
 La Sra. María de la Luz Castro Briseño hace donación, representada por su apoderado Especial por el Sr. Jaime López Hernández.

**PLANO DE UBICACION**







**INVENTARIO DE BIENES INMUEBLES**

**DEL MUNICIPIO DE TECHALUTA DE MONTENEGRO, JALISCO.**

**DATOS GENERALES**

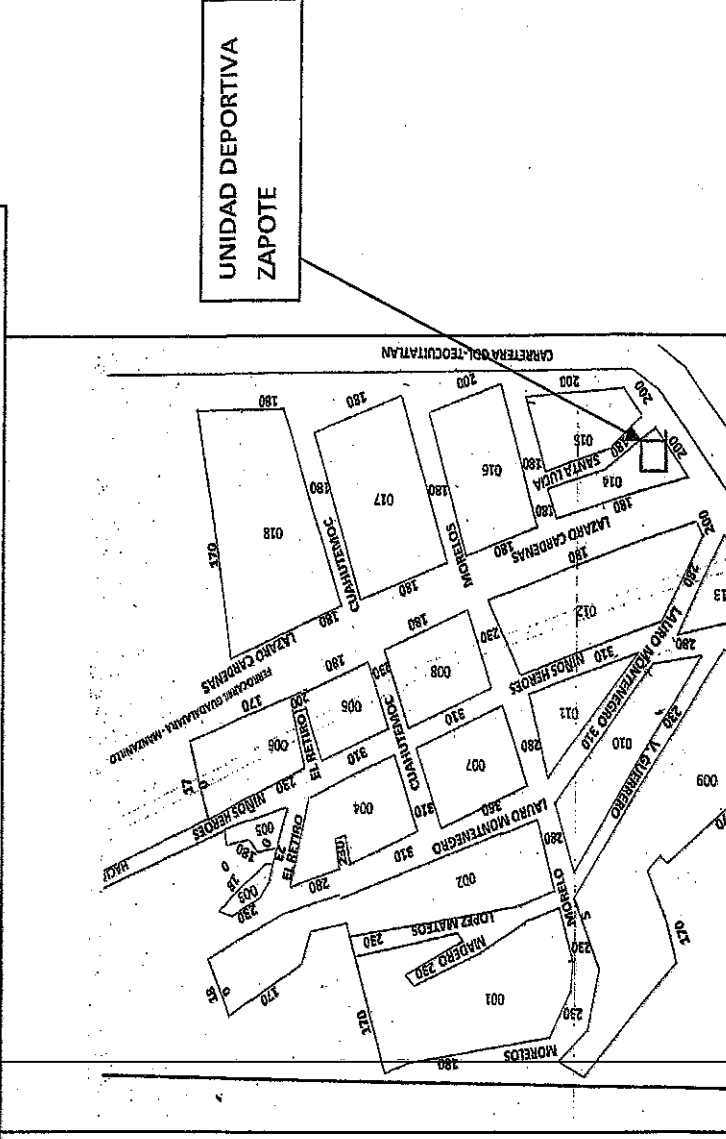
IDENTIFICACION		UBICACION		LOCALIZACION
NUMERO	25			San Miguel del Zapote
CLAVE CATASTRAL	D65-D6-775			Techaluta Jalisco
NOMBRE	Unidad Deportiva Zapote			Lázaro Cárdenas S/N
USO	Publico			

REGIMEN DE PROPIEDAD			
NOMBRE DEL PROPIETARIO	H. Ayuntamiento de Techaluta de Montenegro		
NO. DE ESCRITURA	11,936	FECHA	24/Agosto/2006
REGIMEN DE PROPIEDAD	Urbano		
DOMINIO	SI		
CONDICION DE PREDIO		PREDIO EN PRETENCION	X
		PREDIO COMUNERO	

USO DE SUELO			
VIVIENDA		GUBERNAMENTAL	
SEDE POLITICA		EDUCACION	
SALUD		RECREACION	X
COMERCIO		INFRAESTRUCTURA	
CULTURA		AGRICOLA	
		RELIGIOSO	
		DESABILITADO	
		NINGUNO	
		SERVICIO PUBLICO	

**OBSERVACIONES GENERALES**  
 Contrato de donación que otorga la Señora María Luz Torres Cortes a favor del H. Ayuntamiento.

**PLANO DE UBICACION**





**INVENTARIO DE BIENES INMUEBLES**

**DEL MUNICIPIO DE TECHALUTA DE MONTENEGRO, JALISCO.**

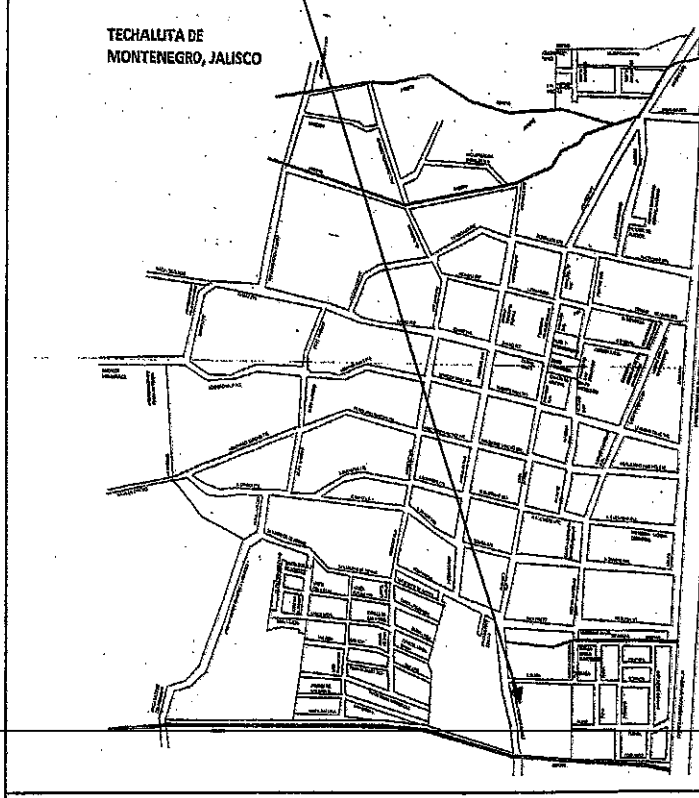
**DATOS GENERALES**

IDENTIFICACION		LOCACIZACION	
NUMERO	26	UBICACION	Techaluta de Montenegro Jalisco
CLAVE CATASTRAL	S/N	CIUDAD	Techaluta Jalisco
NOMBRE	Donación David Cortes	DIRECCION	Prolongación Hidalgo Sur
USO			


REGIMEN DE PROPIEDAD			
NOMBRE DEL PROPIETARIO	H. Ayuntamiento de Techaluta de Montenegro		
NO. DE ESCRITURA	4,623	FECHA	14/Octubre/2014
REGIMEN DE PROPIEDAD	Urbano		
DOMINIO	Si		
CONDICION DE PREDIO	PREDIO EN PRETENCION	X	PREDIO COMUNERO

USO DE SUELO			
VIVIENDA	GUBERNAMENTAL	RELIGIOSO	
SEDE POLITICA	EDUCACION	DESHABILITADO	
SALUD	RECREACION	NINGUNO	X
COMERCIO	INFRAESTRUCTURA	SERVICIO PUBLICO	
CULTURA	AGRICOLA		

**OBSERVACIONES GENERALES**  
 Contrato de donación otorgado por los Señores David Cortes Padilla y Obdulia Sánchez Amezcua a favor del Municipio de Techaluta de Montenegro Jalisco



Donación David Cortes



**INVENTARIO DE BIENES INMUEBLES**

**DEL MUNICIPIO DE TECHALUTA DE MONTENEGRO, JALISCO.**

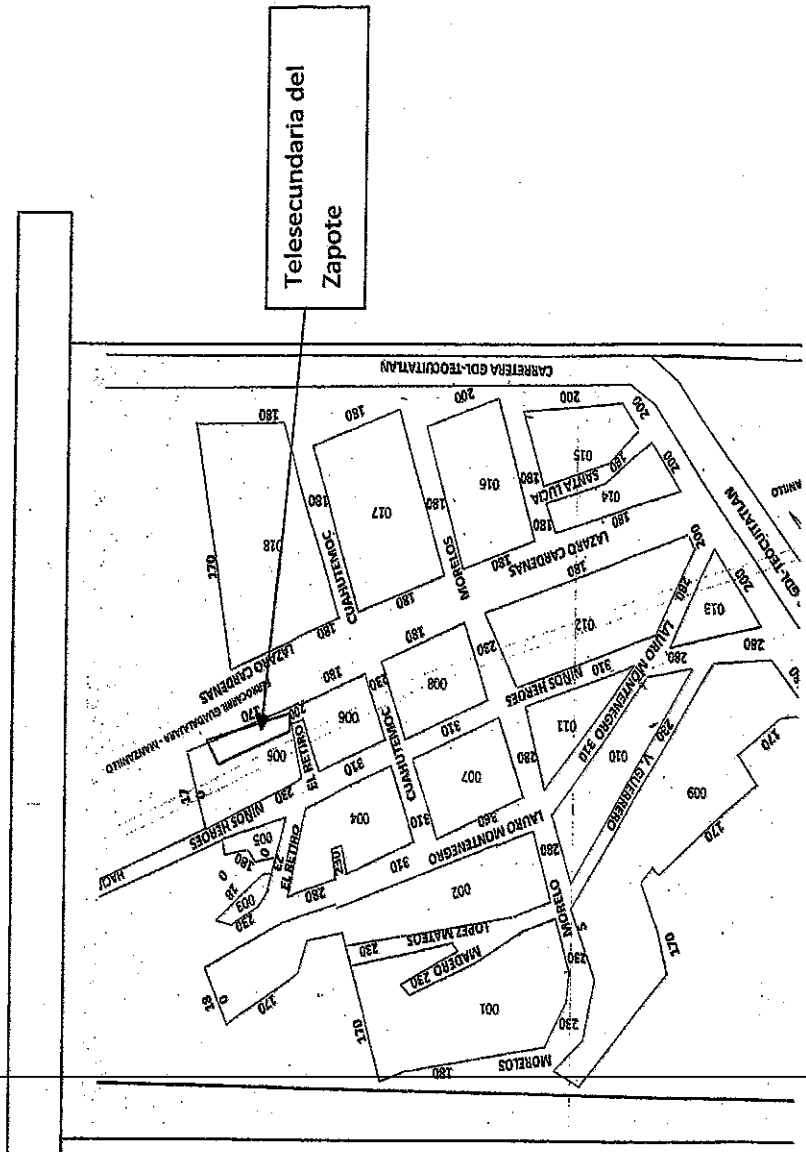
**DATOS GENERALES**

IDENTIFICACION		LOCACIZACION	
NUMERO	27	UBICACION	San Miguel del Zapote
CLAVE CATASTRAL	S/N	CIUDAD	Techaluta Jalisco
NOMBRE	Telesecundaria del Zapote	DIRECCION	El Retiro S/N
USO	Publico		

REGIMEN DE PROPIEDAD			
NOMBRE DEL PROPIETARIO	H. Ayuntamiento de Techaluta de Montenegro		
NO. DE ESCRITURA	11,690	FECHA	03/JUNIO/2000
REGIMEN DE PROPIEDAD	Urbano		
DOMINIO	Si		
CONDICION DE PREDIO	PREDIO EN PRETENCION	X	PREDIO COMUNERO

USO DE SUELO			
VIVIENDA	GUBERNAMENTAL		RELIGIOSO
SEDE POLITICA	EDUCACION	X	DESHABILITADO
SALUD	RECREACION		NINGUNO
COMERCIO	INFRAESTRUCTURA		SERVICIO PUBLICO
CULTURA	AGRICOLA		

**OBSERVACIONES GENERALES**  
 Existe Contrato Compraventa, primer testimonio de la escritura





**INVENTARIO DE BIENES INMUEBLES**

**DEL MUNICIPIO DE TECHALUTA DE MONTENEGRO, JALISCO.**

**DATOS GENERALES**

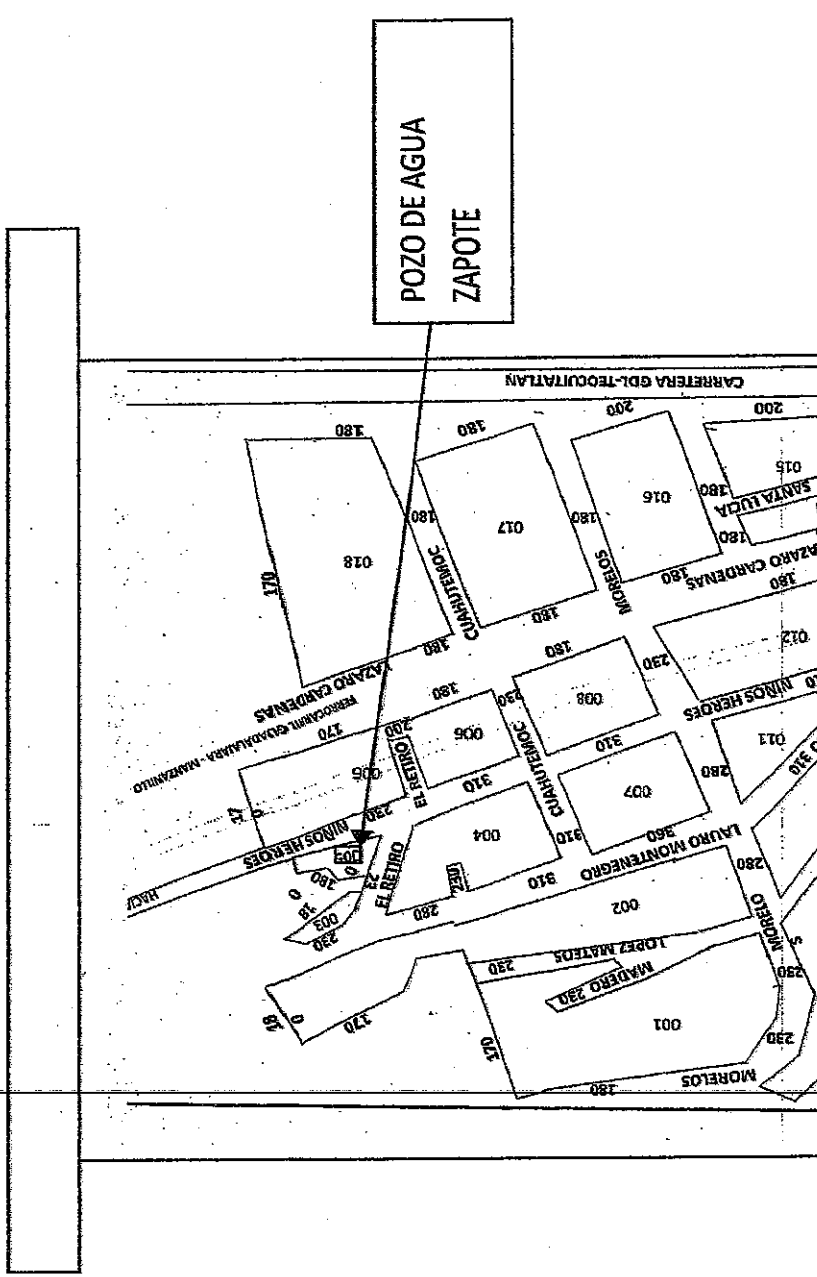
IDENTIFICACION		LOCACIZACION
NUMERO	28	San Miguel del Zapote
CLAVE CATASTRAL	S/N	Techaluta Jalisco
NOMBRE	Pozo de Agua Zapote	Niños Héroes S/N
USO	Publico	

REGIMEN DE PROPIEDAD			
NOMBRE DEL PROPIETARIO	H. Ayuntamiento de Techaluta de Montenegro		
NO. DE ESCRITURA	S/N	FECHA	28/Junio/2005
REGIMEN DE PROPIEDAD	Urbano		
DOMINIO	Si		
CONDICION DE PREDIO		PREDIO EN PRETENCION	X PREDIO COMUNERO

USO DE SUELO			
VIVIENDA	GUBERNAMENTAL	RELIGIOSO	
SEDE POLITICA	EDUCACION	DESHABILITADO	
SALUD	RECREACION	NINGUNO	
COMERCIO	INFRAESTRUCTURA	SERVICIO PUBLICO	X
CULTURA	AGRICOLA		

**OBSERVACIONES GENERALES**

Resolución para el H. Ayuntamiento donde es propietario en virtud de la Usucapón en los términos del artículo 31 del decreto 20,920





**INVENTARIO DE BIENES INMUEBLES**

**DEL MUNICIPIO DE TECHALUTA DE MONTENEGRO, JALISCO.**

**DATOS GENERALES**

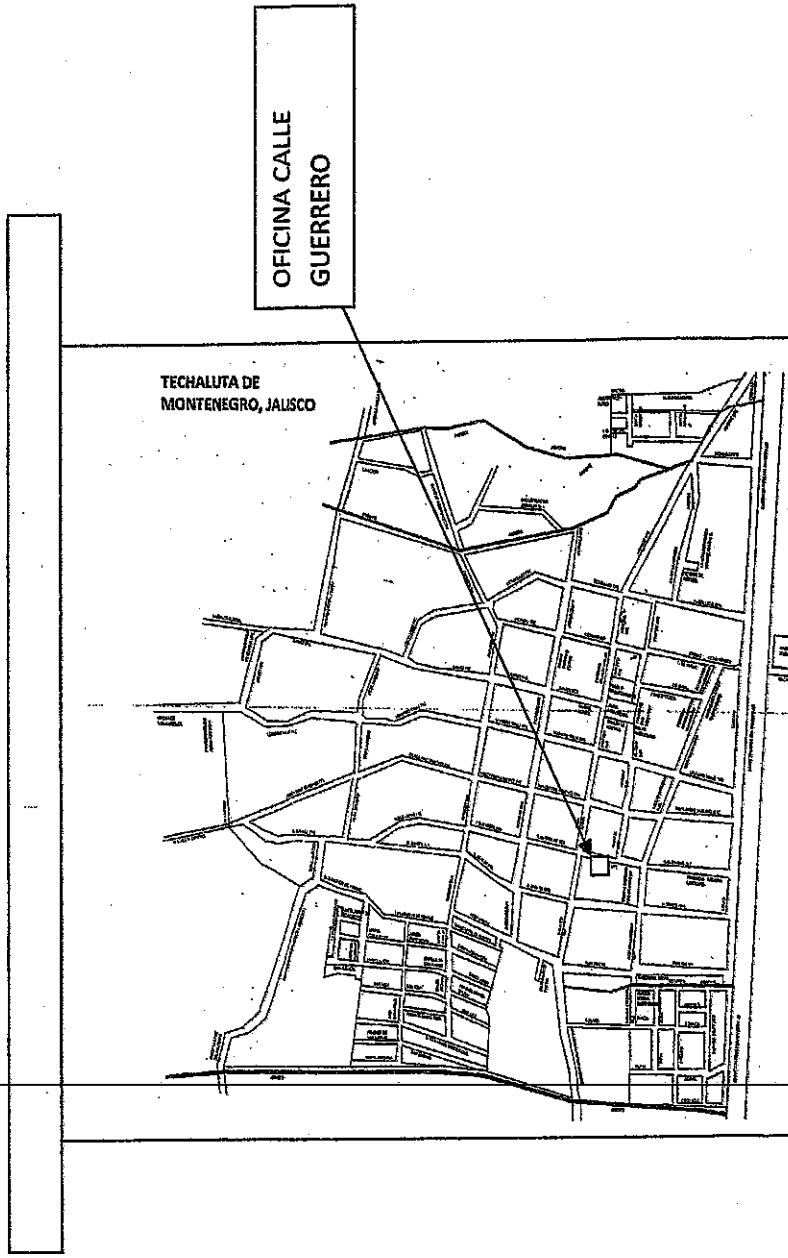
IDENTIFICACION		UBICACION	LOCACIZACION
NUMERO	29	TECHALUTA DE MONTENEGRO	TECHALUTA DE MONTENEGRO
CLAVE CATASTRAL	S/N	CIUDAD	TECHALUTA JALISCO
NOMBRE	Oficina Calle Guerrero	DIRECCION	Guerrero #11
USO	Publico		

REGIMEN DE PROPIEDAD			
NOMBRE DEL PROPIETARIO	H. Ayuntamiento de Techaluta de Montenegro		
NO. DE ESCRITURA	S/N	FECHA	04/Octubre/1987
REGIMEN DE PROPIEDAD	Urbano		
DOMINIO	Si		
CONDICION DE PREDIO		PREDIO EN PRETENCION	X
			PREDIO COMUNERO

USO DE SUELO			
VIVIENDA		GUBERNAMENTAL	
SEDE POLITICA		EDUCACION	X
SALUD		RECREACION	
COMERCIO		INFRAESTRUCTURA	
CULTURA		AGRICOLA	
		RELIGIOSO	DESHABILITADO
			NINGUNO
			SERVICIO PUBLICO

**OBSERVACIONES GENERALES**

Aula Federal fue prestada para oficina del SARH por petición del Presidente Pedro Covarrubias Jaramillo.





**INVENTARIO DE BIENES INMUEBLES**

**DEL MUNICIPIO DE TECHALUTA DE MONTENEGRO, JALISCO.**

**DATOS GENERALES**

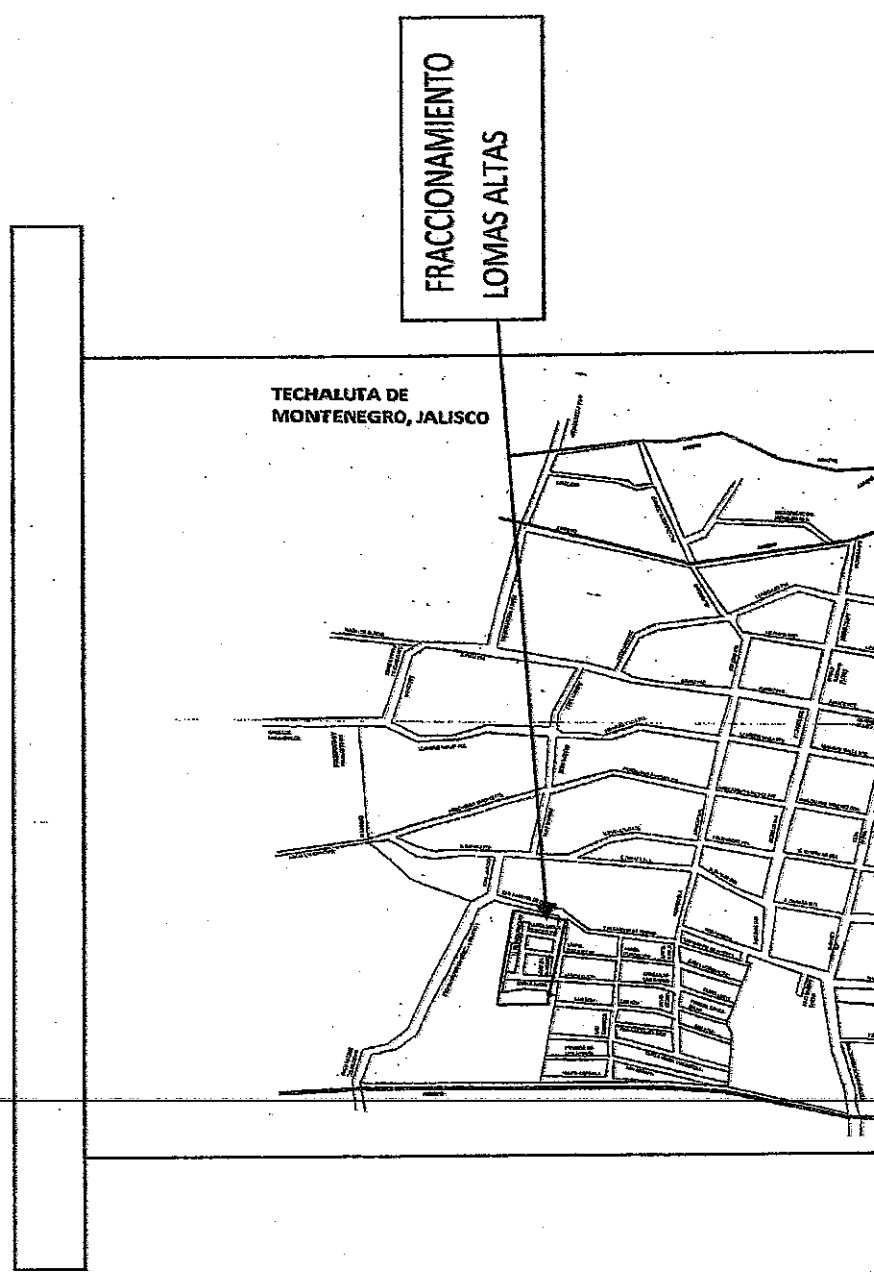
IDENTIFICACION		LOCACIZACION	
NUMERO	30	UBICACION	Techaluta de Montenegro
CLAVE CATASTRAL	\$/N	CIUDAD	Techaluta Jalisco
NOMBRE	Fraccionamiento Lomas Altas	DIRECCION	Suroeste del Municipio
USO			

REGIMEN DE PROPIEDAD			
NOMBRE DEL PROPIETARIO	H. Ayuntamiento de Techaluta de Montenegro		
NO. DE ESCRITURA	1,431	FECHA	17/Octubre/2014
REGIMEN DE PROPIEDAD	Urbano		
DOMINIO	Si		
CONDICION DE PREDIO		PREDIO EN PRETENCION	X PREDIO COMUNERO

USO DE SUELO			
VIVIENDA	x	GUBERNAMENTAL	RELIGIOSO
SEDE POLITICA		EDUCACION	DESHABILITADO
SALUD		RECREACION	NINGUNO
COMERCIO		INFRAESTRUCTURA	SERVICIO PUBLICO
CULTURA		AGRICOLA	

**OBSERVACIONES GENERALES**

Donado por el Sr. Ignacio Enrique Garibay Uribe.





**INVENTARIO DE BIENES INMUEBLES**

**DEL MUNICIPIO DE TECHALUTA DE MONTENEGRO, JALISCO.**

**DATOS GENERALES**

IDENTIFICACION		LOCACION	
NUMERO	31	UBICACION	Techaluta de Montenegro
CLAVE CATASTRAL	S/N	CIUDAD	Techaluta Jalisco
NOMBRE	Centro de Salud San Miguel del Zapote	DIRECCION	Lauro Montenegro #74
USO	Publico		

**REGIMEN DE PROPIEDAD**

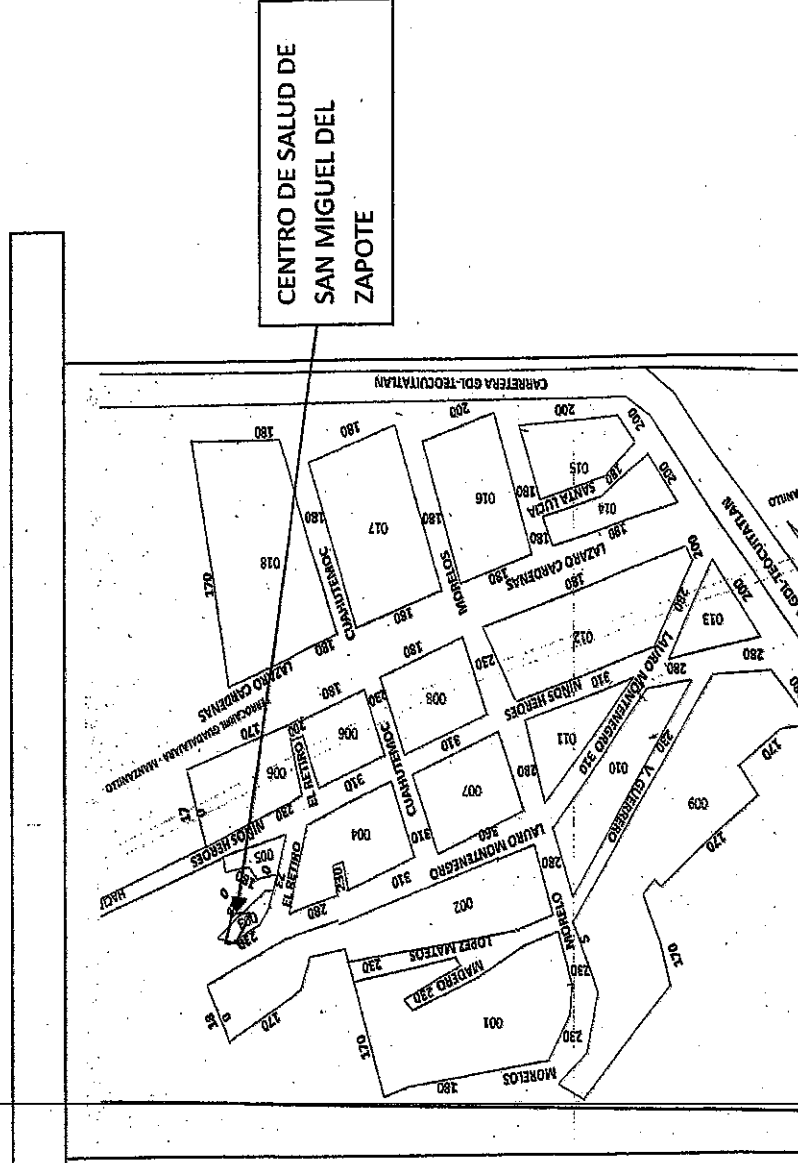
NOMBRE DEL PROPIETARIO	H. Ayuntamiento de Techaluta de Montenegro		
NO. DE ESCRITURA	4,627	FECHA	20/Octubre/2014
REGIMEN DE PROPIEDAD	Urbano		
DOMINIO	Si		
CONDICION DE PREDIO		PREDIO EN PRETENCION	X
			PREDIO COMUNERO

**USO DE SUELO**

VIVIENDA		GUBERNAMENTAL		RELIGIOSO	
SEDE POLITICA		EDUCACION		DESHABILITADO	
SALUD	X	RECREACION		NINGUNO	
COMERCIO		INFRAESTRUCTURA		SERVICIO PUBLICO	
CULTURA		AGRICOLA			

**OBSERVACIONES GENERALES**

Compraventa a la Sra. Margarita Aranguren castiello.





**INVENTARIO DE BIENES INMUEBLES**

**DEL MUNICIPIO DE TECHALUTA DE MONTENEGRO, JALISCO.**

**DATOS GENERALES**

IDENTIFICACION		LOCACIZACION	
NUMERO	32	UBICACION	Techaluta de Montenegro
CLAVE CATASTRAL	S/N	CIUDAD	Techaluta Jalisco
NOMBRE	Campo de Fot-bol del Zapote	DIRECCION	Niños Héroes S/N
USO	Publico		

**REGIMEN DE PROPIEDAD**

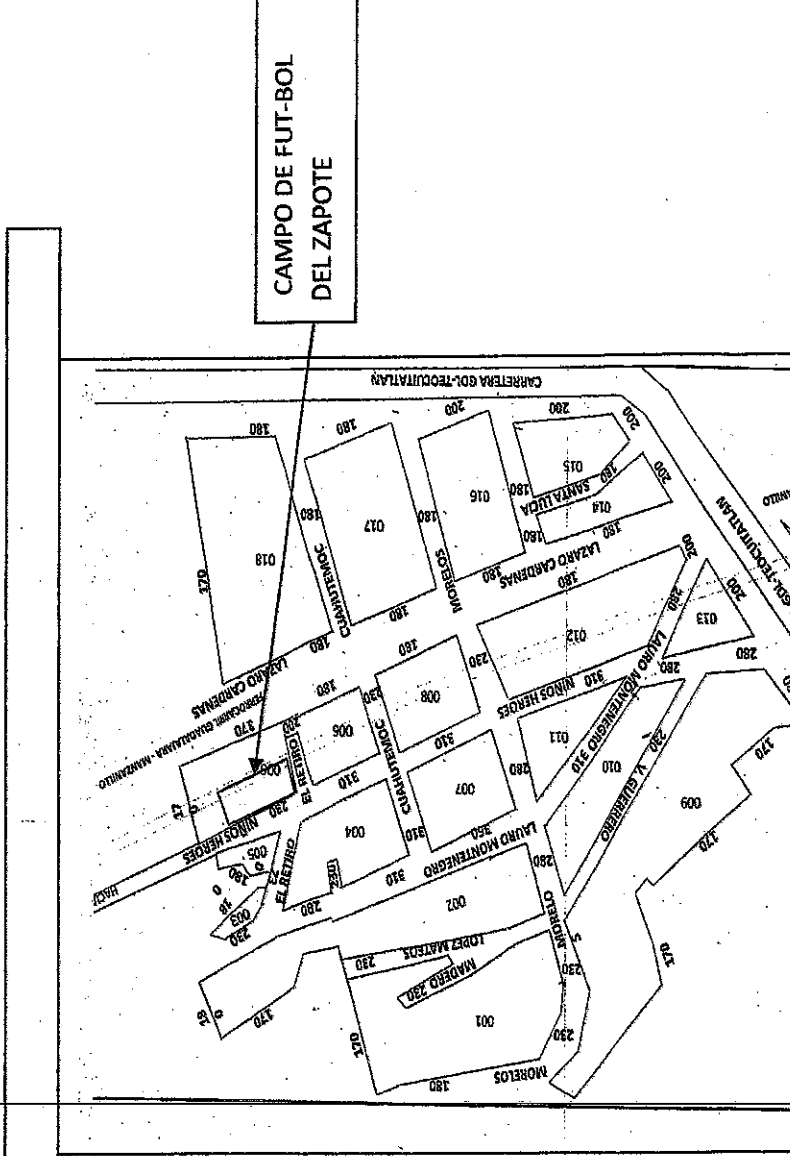
NOMBRE DEL PROPIETARIO	H. Ayuntamiento de Techaluta de Montenegro		
NO. DE ESCRITURA	S/N	FECHA	28/Junio/2005
REGIMEN DE PROPIEDAD	Urbano		
DOMINIO	Si		
CONDICION DE PREDIO		PREDIO EN RETENCION	X PREDIO COMUNERO

**USO DE SUELO**

VIVIENDA		GUBERNAMENTAL		RELIGIOSO	
SEDE POLITICA		EDUCACION		DESABILITADO	
SALUD		RECREACION	X	NINGUNO	
COMERCIO		INFRAESTRUCTURA		SERVICIO PUBLICO	
CULTURA		AGRICOLA			

**OBSERVACIONES GENERALES**

H. Ayuntamiento es propietario en virtud de Usucapión.







**INVENTARIO DE BIENES INMUEBLES**

**DEL MUNICIPIO DE TECHALUTA DE MONTENEGRO, JALISCO.**

**DATOS GENERALES**

IDENTIFICACION		LOCACIZACION	
NUMERO	33	UBICACION	Techaluta de Montenegro
CLAVE CATASTRAL	S/N	CIUDAD	Techaluta Jalisco
NOMBRE	Polideportivo	DIRECCION	Oeste del Municipio
USO	Publico		

**REGIMEN DE PROPIEDAD**

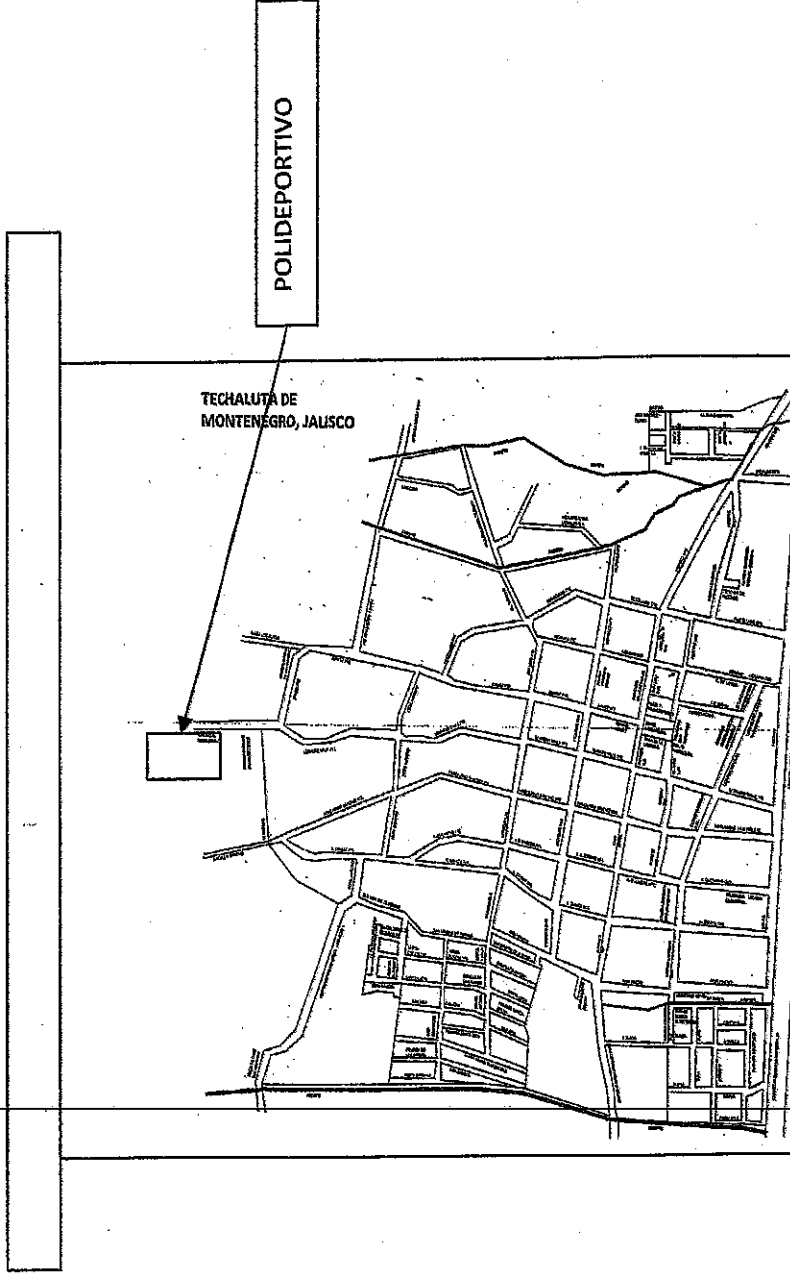
NOMBRE DEL PROPIETARIO	H. Ayuntamiento de Techaluta de Montenegro		
NO. DE ESCRITURA	3,854	FECHA	14/Febrero/2012
REGIMEN DE PROPIEDAD	Urbano		
DOMINIO	Si		
CONDICION DE PREDIO	PREDIO EN RETENCION	X	PREDIO COMUNERO

**USO DE SUELO**

USO DE SUELO		GUBERNAMENTAL		RELIGIOSO	
VIVIENDA		EDUCACION		DESHABILITADO	
SEDE POLITICA		RECREACION	X	NINGUNO	
SALUD		INFRAESTRUCTURA		SERVICIO PUBLICO	
COMERCIO		AGRICOLA			
CULTURA					

**OBSERVACIONES GENERALES**

Primer Testimonio de la Escritura publica



**INVENTARIO DE BIENES INMUEBLES  
DEL MUNICIPIO DE TECHALUTA DE MONTENEGRO, JALISCO.**





**DATOS GENERALES**

IDENTIFICACION		LOCACIZACION	
NUMERO	34	UBICACION	Techaluta de Montenegro
CLAVE CATASTRAL	S/N	CIUDAD	Techaluta Jalisco
NOMBRE	Extensión del Cementerio Municipal	DIRECCION	Carretera Guadalaajara-Manzanillo S/N
USO	Publico		

REGIMEN DE PROPIEDAD			
NOMBRE DEL PROPIETARIO	H. Ayuntamiento de Techaluta de Montenegro		
NO. DE ESCRITURA	134	FECHA	10/05/2019
REGIMEN DE PROPIEDAD	Urbano		
DOMINIO	SI		
CONDICION DE PREDIO		PREDIO EN RETENCION	X
			PREDIO COMUNERO

USO DE SUELO			
VIVIENDA		GUBERNAMENTAL	RELIGIOSO
SEDE POLITICA		EDUCACION	DESHABILITADO
SALUD		RECREACION	NINGUNO
COMERCIO		INFRAESTRUCTURA	SERVICIO PUBLICO
CULTURA		AGRICOLA	X

OBSERVACIONES GENERALES
Primer Testimonio de la Escritura publica

Area de Firmas	
 2018-2021 <b>SINDICATURA</b>	 2018-2021 Encargado de Hacienda Municipal <b>HACIENDA MUNICIPAL</b>
 Secretaria General	 Encargado de Patrimonio Municipal Presidente Municipal

TECHALUTA DE MONTENEGRO, JALISCO  
TEL: 36 25 40 300