



Contenido

Presentación	6
Marco Normativo	7
Metodología de Construcción	9
Eje 1. Empleo y Crecimiento	11
<i>Programa 1. Desarrollo productivo del campo</i>	16
Subprograma 1.1 Producción de alimentos del sector primario.....	16
1.2 Desarrollo forestal.....	22
1.3 Control fito-zoosanitario.....	24
1.4 Desarrollo de la industria agropecuaria.....	25
1.5 Infraestructura rural.....	27
1.6 Integración productiva rural.....	33
<i>Programa 2. Ciencia y Tecnología para el Desarrollo</i>	35
Subprograma 2.1 Investigación científica y desarrollo tecnológico.....	35
2.2 Transferencia y gestión tecnológica.....	40
<i>Programa 3. Fomento a la Industria, Comercio y Servicios</i>	42
Subprograma 3.1 Promoción y estímulo a la inversión.....	42
3.2 Fomento al comercio y servicios.....	44
3.3 Fomento a la industria extractiva y de transformación.....	47
3.4 Financiamiento a la micro, pequeña y mediana empresas.....	49
3.5 Mejora regulatoria para la creación de empresas.....	55
3.6 Fomento a la calidad y responsabilidad social de las empresas.....	57
3.7 Impulso a la comercialización y exportación.....	61
3.8 Desarrollo de sectores precursores.....	63
<i>Programa 4. Desarrollo de Infraestructura Productiva</i>	66
Subprograma 4.1 Infraestructura de tecnologías de la información y comunicación....	66
4.2 Infraestructura carretera.....	69
4.3 Infraestructura y desarrollo urbano.....	73
4.4 Infraestructura hidráulica.....	79
4.5 Infraestructura logística.....	87
<i>Programa 5. Desarrollo y Fomento al Turismo</i>	90
Subprograma 5.1 Promoción, fomento y desarrollo del turismo y ecoturismo.....	90
5.2 Fortalecimiento e impulso a la inversión turística.....	97
<i>Programa 6. Generación de Empleo y Seguridad Laboral</i>	100
Subprograma 6.1 Generación y protección del empleo y el autoempleo.....	100
6.2 Mejora del trabajo, equidad laboral y previsión social.....	103
<i>Programa 21. Administración y Uso del Agua</i>	111
Subprograma 21.1 Fuentes de abastecimiento y suministro de agua potable.....	111
21.2 Tratamiento de efluentes urbanos, industriales y rurales.....	112
21.3 Cultura y manejo óptimo del agua.....	114



Eje 2. Desarrollo Social.....	117
Programa 7. Educación y Deporte para una Vida Digna.....	122
Subprograma 7.1 Mejora de la educación básica.....	122
7.2 Mejora de la educación media superior.....	148
7.3 Mejora de la educación superior.....	157
7.4 Educación a grupos especiales y personas con discapacidad.....	163
7.5 Fomento a la actividad artística, física y al deporte.....	164
Programa 8. Protección y Atención Integral a la Salud.....	171
Subprograma 8.1 Prevención, promoción e investigación para mejorar la salud.....	171
8.2 Control de riesgos sanitarios y de salud ambiental.....	177
8.3 Cobertura y calidad en la atención médica y la seguridad social....	180
8.4 Calidad e inocuidad de los alimentos.....	182
8.5 Prevención y atención de adicciones.....	183
Programa 9. Desarrollo y Fomento a la Cultura.....	188
Subprograma 9.1 Impulso a las manifestaciones y tradiciones multiculturales.....	188
9.2 Rescate y conservación del patrimonio y acervo cultural.....	196
Programa 10. Desarrollo Humano y Social Sustentable.....	201
Subprograma 10.1 Equidad de género.....	201
10.2 Vivienda digna.....	203
10.3 Fortalecimiento de la familia, la niñez y la juventud.....	205
10.4 Atención a migrantes y grupos vulnerables.....	212
10.5 Desarrollo de las comunidades y pueblos indígenas.....	217
10.6 Equipamiento e Infraestructura social básica.....	218
10.7 Alimentación y nutrición de grupos vulnerables.....	221
Programa 11. Preservación y Restauración del Medio Ambiente.....	225
Subprograma 11.1 Preservación de los recursos naturales y cultura ambiental.....	225
11.2 Prevención y control de la contaminación ambiental.....	227
11.3 Ordenamiento ecológico, territorial y de uso de suelo.....	231
Programa 20. Movilidad.....	236
Subprograma 20.1 Sistemas de movilidad y transporte públicos.....	236
20.2 Cultura vial y de uso de transportes alternativos.....	242
20.3 Señalización, semaforización y vigilancia viales.....	246
Eje 3. Respeto y Justicia.....	250
Programa 12. Procuración de Justicia.....	253
Subprograma 12.1 Administración, procuración e impartición de justicia.....	253
12.2 Justicia y equidad laboral.....	265
12.3 Arbitraje médico.....	266
12.4 Justicia fiscal.....	268
12.5 Combate a la violencia de género y de familia.....	269
Programa 13. Protección Civil.....	273
Subprograma 13.1 Cultura de la prevención y la protección civil.....	273



13.2 Atención de riesgos y desastres.....	276
Programa 14. Seguridad Pública.....	280
Subprograma 14.1 Combate a la delincuencia.....	280
14.2 Prevención de delitos.....	287
14.3 Readaptación y reinserción social.....	288
Programa 15. Seguridad Jurídica de Ciudadanos y Bienes.....	292
Subprograma 15.1 Protección jurídica.....	292
15.2 Regulación y control a la propiedad.....	297
15.3 Registro Civil.....	299
15.4 Desarrollo del Poder Judicial del Estado.....	301
Programa 16. Impulso al Desarrollo Democrático.....	304
Subprograma 16.1 Impulso a los procesos democráticos y políticos de la sociedad...	304
16.2 Concertación política intra e interestatal.....	306
16.3 Desarrollo del Poder Legislativo del Estado.....	308
Eje 4. Buen Gobierno.....	313
Programa 17. Fortalecimiento Institucional.....	316
Subprograma 17.1 Transparencia y rendición de cuentas.....	316
17.2 Planeación y evaluación para el desarrollo.....	321
17.3 Desarrollo y profesionalización de servidores públicos.....	324
17.4 Gobierno electrónico.....	326
17.5 Calidad y mejora de los sistemas de gestión pública.....	330
17.6 Comunicación social.....	333
17.7 Fortalecimiento del desarrollo municipal.....	334
17.8 Fortalecimiento de la hacienda pública estatal.....	336
17.9 Información para el desarrollo.....	339
Programa 18. Derechos Humanos.....	342
Subprograma 18.1 Impulso al estado de derecho y el respeto a las garantías individuales.....	342
18.2 Fomento a la cultura del respeto a los derechos humanos.....	344
Programa 19. Participación Ciudadana.....	348
Subprograma 19.1 Participación ciudadana y concertación social.....	348
19.2 Desarrollo de liderazgos y capital social.....	351
Siglarío.....	353
Directorio de Participantes.....	361

Anexos.

Tablas de Desagregado Municipal y por Entidad Federativa.

Informe de Seguimiento de Programas Operativos Anuales (POAs).

Resumen Financiero.

Reporte Ejecutivo de Inversión Pública.



Presentación

En el Gobierno del Estado, uno de nuestros objetivos es informar a los jaliscienses sobre los logros y resultados que generamos a partir de las metas trazadas en el Plan Estatal de Desarrollo, Jalisco 2030 en su segunda edición.

La presentación de informes cuatrimestrales es una de las herramientas definidas para evaluar y transparentar la función del gobierno. El Segundo Informe Cuatrimestral de 2012 se conforma por cuatro capítulos, según cada Eje Estratégico:

1. Empleo y Crecimiento, con seis programas sectoriales y uno especial.
2. Desarrollo Social, con cinco programas sectoriales y uno especial.
3. Respeto y Justicia, con cinco programas sectoriales.
4. Buen Gobierno, con tres programas sectoriales.

Los programas y subprogramas establecidos en el Plan Estatal de Desarrollo Jalisco 2030 corresponden a los propósitos que definimos los jaliscienses, pero también a la estructura programático-presupuestal. Así garantizamos que, además de responder a las necesidades sociales, cuenten con recursos para su ejecución.

Para cuantificar el avance de cada subprograma, se utilizan indicadores que tienen metas definidas para cada cuatrimestre y a su vez se orientan al PED 2030. En el Segundo Informe Cuatrimestral 2012 informamos de los 83 subprogramas vigentes, a partir de 342 indicadores; 275 son identificados de logro y 67 de esfuerzo.

Del total, 103 indicadores miden los avances alcanzados en el eje de Empleo y Crecimiento (30.12%); 141 en Desarrollo Social (41.23%); 59 en Respeto y Justicia (17.25%); y 39 en Buen Gobierno (11.40%). Todas las personas pueden acceder a la información a través de Internet para verificar la eficacia en las metas logradas con respecto a las programadas y hacer los comparativos con periodos anteriores. Para ello, puede consultarse el sitio:

seplan.jalisco.gob.mx/indicadores

El documento que presentamos nos permite cumplir nuestra obligación con la transparencia y la rendición de cuentas, además de evaluar de manera objetiva los resultados de las acciones emprendidas por gobierno y sociedad.

Trabajamos por un Jalisco más competitivo, con mayores oportunidades para todos y mejores niveles de bienestar y seguridad.

EMILIO GONZÁLEZ MÁRQUEZ
GOBERNADOR CONSTITUCIONAL DEL ESTADO DE JALISCO



Marco Normativo

En el marco normativo estatal, la facultad para organizar y conducir la planeación se encuentra conferida a nivel constitucional a favor del Titular del Poder Ejecutivo de conformidad al artículo 50 fracción X de la Constitución Política del Estado de Jalisco. Asimismo, este precepto constitucional, establece en su fracción III la obligación a cargo del Ejecutivo de rendir el día primero de febrero de cada año, un informe anual del estado que guarda la administración pública; no obstante la fracción IV de este artículo 50 establece de igual forma la atribución de poder dar informes al Congreso sobre cualquier ramo de la administración en cualquier tiempo.

Por otra parte, el Sistema Estatal de Planeación Democrática, que comprende el conjunto de condiciones, actividades, procedimientos, instancias e instituciones en el que participan tanto la estructura de gobierno vertical (federación – estado – municipio) como horizontal (poderes Ejecutivo, Legislativo y Judicial), en conjunción con los sectores privado y social, fue instituido con el fin de llevar a cabo en forma coordinada y concertada, el proceso de planeación del desarrollo estatal (artículo 9 de la Ley de Planeación para el Estado de Jalisco y sus Municipios). De éste se derivan los instrumentos de planeación que rigen en el Estado, planes y programas de diversos contenidos, alcances y ámbitos competenciales.

Este proceso de planeación lejos de ser uniforme y homogéneo, se compone de una serie de etapas, cada una con propósitos, mecanismos y objetivos propios que contribuyen a enriquecer, diversificar y dotar de integralidad al proceso. Entre estas etapas se encuentran las de control, seguimiento y evaluación de los planes y programas de gobierno; sin que el marco normativo imponga restricciones sobre la periodicidad de los informes que se busca poner a disposición de la ciudadanía en particular para conocer de una manera continua y accesible, los avances en la ejecución de los programas en adición y como complemento al informe anual que debe presentar el Ejecutivo sobre el estado que guarda la administración pública mencionado en líneas anteriores.

De conformidad al artículo 75 de la Ley de Planeación para el Estado de Jalisco y sus Municipios, el desarrollo del Estado, regiones y municipios se medirá en base a indicadores, una herramienta básica que permite medir el grado de avance en las metas establecidas para cada uno de los programas y subprogramas que constituyen el Plan Estatal de Desarrollo. Por ello es que el Ejecutivo del Estado a fin de contar con información más actualizada y accesible –sobre todo para el ciudadano y no sólo al resto de los Poderes del Estado– con el objeto de conocer este avance se presenta la información ya no sólo de manera anual sino cuatrimestral, lo cual facilita el control y seguimiento fomentando a su vez la cultura de transparencia y mejoramiento en la rendición de cuentas.

Corresponde a la Secretaría de Planeación, la cual coordina el funcionamiento y actividades del Comité de Planeación para el Desarrollo del Estado, establecer las metodologías y procedimientos de control, seguimiento y evaluación de los programas de gobierno para verificar el cumplimiento de sus objetivos, metas y estrategias contenidos en los mismos, así como coordinar y realizar la evaluación de dichos planes y programas (artículos 18 fracciones IV y VII, 75 a 77 de la Ley de Planeación para el Estado de Jalisco y artículos 11 fracciones VI, VIII, IX y XII, 22 fracción VI, 72, 77, 89 a 92 de su Reglamento; y 31 bis fracciones II, IV, VI y XV de la Ley Orgánica del Poder Ejecutivo del Estado de Jalisco).

Esta dependencia de acuerdo a sus atribuciones legales, diseña, genera y opera el sistema de información estratégica del Estado, coordinando entonces la formulación y el reporte de los indicadores establecidos para cada programa gubernamental.

Para efectos de que la Secretaría de Planeación lleve a cabo su tarea, resulta imprescindible que las dependencias y entidades de la administración pública estatal realicen las actividades pertinentes en materia de registro, integración, análisis y generación de la información que sea del ámbito de su competencia.

Es así que, en cumplimiento de las normas que facultan al Titular del Poder Ejecutivo se presenta en este documento un informe cuatrimestral que muestra el avance en la ejecución y grado de cumplimiento de las



metas a través de los indicadores establecidos en el Plan Estatal de Desarrollo 2030 para cada programa y subprograma derivado del mismo.



Metodología de construcción

A continuación se presentan los principales pasos que se han seguido para arribar a la integración del Informe 2012-II:

I. Revisión del catálogo de indicadores que conformaron el Quinto Informe de Gobierno.

Se revisó y actualizó el catálogo de indicadores que tuvo seguimiento al cierre de 2011 y conforme al cual se integraron los informes de resultados referentes al mismo año.

II. Integración del catálogo de indicadores 2012.

a) Se incluyeron todos los Indicadores contenidos en el PED Jalisco 2030 en su Segunda Edición, ya que el objetivo es precisamente informar a los ciudadanos sobre el avance en su cumplimiento. Fueron dados de baja los indicadores vinculados al Programa 22 Juegos Panamericanos. De acuerdo al PED este programa cumplió su cometido y vigencia al cierre de 2011.

b) Cada una de las dependencias responsables de reportar indicadores hizo el ajuste, la modificación y mejora al catálogo vigente para integrar su propuesta preliminar de los indicadores 2012.

c) La Seplan afinó el catálogo en proceso de indicadores 2012 considerando que fueran cubiertos todos los subprogramas vigentes de la versión actualizada del PED Jalisco 2030.

d) Se eliminaron indicadores que contaran con las menores condiciones de calidad y atributos de seguimiento. Con esta medida se emprende un proceso de adelgazamiento del Tablero de Indicadores del Desarrollo de Jalisco (TablIn), asegurando la permanencia de los indicadores de mayor relevancia para Jalisco.

III. Planteamiento de metas 2012.

Fueron proyectadas las metas 2012 para todos los 342 indicadores. Esto fue hecho por las dependencias responsables con base en criterios de ambición establecidos por la Seplan; no se permitió que los valores de las metas 2012 fueran menores a los resultados ó a las metas aplicadas en 2011.

IV. Reporte de información y datos actualizados por indicador y subprograma al Segundo Cuatrimestre de 2012.

Teniendo como antecedente la integración del Informe 2012-I, se continuó dando seguimiento al sistema de indicadores 2012, asegurando su habilitación y actualización de acuerdo a las afinaciones y cuidados descritos previamente. Cada dependencia u organismo, como coordinador de subprograma reportó las acciones y los logros realizados al 31 de agosto de 2012 para cada subprograma del PED Jalisco 2030 en que el trabajo de las entidades gubernamentales relevantes impacta directamente. Cada dependencia también actualizó los valores de los indicadores de los que es responsable de acuerdo al catálogo vigente. En el Tablero de Indicadores se hizo un seguimiento de acuerdo al estado de captura de cada indicador. Eventualmente, los indicadores pasaron por cada uno de nuestros cinco estatus en los que se mostró cuál fue el avance de las dependencias en el proceso de captura. Estos estatus son: No iniciado, En proceso de captura, Finalizado captura, Validado y Autorizado.

V. Determinación de resultados, avances y cumplimiento de metas presentadas al cuatrimestre 2012-II.

Los avances reportados por las dependencias y los resultados obtenidos en los indicadores y en los subprogramas fueron presentados de acuerdo a dos aspectos:

a) El cumplimiento de lo que se había proyectado realizar acorde a la fecha de corte del segundo cuatrimestre



de 2012.

b) El avance con respecto de 2011 que se tiene con fecha de corte del segundo cuatrimestre de 2012 (31 de agosto).

VI. Integración del Informe Cuatrimestral 2012-II.

Una vez cumplido el reporte de los subprogramas e indicadores, la Seplan generó un documento integrado que da cuenta del estado que guarda la administración pública y de lo cumplido al segundo cuatrimestre del año. Se integró un informe de resultados que muestra el rumbo y el avance que se tiene de acuerdo a lo trazado en el PED Jalisco 2030.

VII. Evaluación cuatrimestral 2012-II.

Cada indicador fue evaluado de acuerdo a la consistencia de la información reportada así como su congruencia respecto de las metas proyectadas y su avance con respecto al año anterior. En este sentido, la metodología utilizada para tal evaluación se basó en los siguientes elementos: cumplimiento de metas, avance respecto a 2011, y ambición de las metas. Para mayor detalle de la metodología favor de revisar la “Ficha Metodológica” en la opción de “ayuda” consultando .




EMPLEO Y CRECIMIENTO

Informe Cuatrimestral 2012 - II

JALISCO

EMPLEO Y
CRECIMIENTO



INFORME
CUATRIMESTRAL
2012 - II



Introducción al Eje

El sentido principal del Eje Empleo y Crecimiento, tal y como lo marca el Plan Estatal de Desarrollo Jalisco 2030, es lograr que las familias de Jalisco alcancen un mayor poder adquisitivo a través del desarrollo económico del estado, la creación y fortalecimiento de cadenas de valor, la generación de más empleos mejor remunerados y de oportunidades de crecimiento para todos.

El Instituto Mexicano para la Competitividad A.C. (IMCO), considera que un país o región es más competitivo en la medida en que sea capaz de atraer y retener inversiones; Jalisco se ubica a media tabla en el Índice de Competitividad Estatal, es por ello que estamos motivados a la acción y apostamos por la generación de las condiciones que permitan acceder a su población a más y mejores oportunidades de desarrollo y captación de ingresos para contribuir con ello contribuir a mejorar la calidad de vida de todos los jaliscienses, posicionándolo a la vanguardia a nivel nacional.

Las políticas que marcan el rumbo en este eje son: Apoyo a migrantes y desarrollo de la comunidad de jaliscienses en el extranjero “como la decimotercera región del estado”, basado en principios de fraternidad, raíces familiares y culturales; Desarrollo regional y equitativo con especial énfasis en la infraestructura productiva del campo; Fortalecimiento del capital humano como principal patrimonio de Jalisco, con especial énfasis en la capacitación y la educación vinculada con sectores productivos; Innovación, creatividad y nuevas empresas de alta tecnología, con énfasis en el financiamiento y la mejora regulatoria para la micro y pequeña; Modernización de la industria, comercio y servicios tradicionales con especial énfasis en la promoción del turismo y de los productos de Jalisco a nivel nacional e internacional.

Así mismo, las acciones de este EJE se avocan al cumplimiento de ocho objetivos estratégicos marcados en el PED , mismos que tocan los temas de: aumento a la productividad y la rentabilidad del campo; impulso e intensificación a la investigación científica y el desarrollo tecnológico; mejoramiento de la productividad y crecimiento de los sectores industrial, comercio y servicios; ampliación y mejoramiento de la red de infraestructura productiva y desarrollo urbano sustentable; incremento de la afluencia turística y su derrama económica; generación de más empleos formales, mejor remunerados y en condiciones laborales dignas; suministro de agua potable y tratamiento de efluentes y dotación de infraestructura urbana y deportiva para la realización de los juegos panamericanos.

El eje de Empleo y Crecimiento cuenta con 6 indicadores de Impacto, además se presentan 97 indicadores estratégicos y tácticos, mismos que están distribuidos en 28 subprogramas y 7 programas de la siguiente manera:

Programas

- 1.-Desarrollo Productivo del Campo (24 indicadores)
- 2.-Ciencia y Tecnología para el Desarrollo (8)
- 3.-Fomento a la Industria, Comercio y Servicios (29)
- 4.-Desarrollo de Infraestructura Productiva (12)
- 5.-Desarrollo y Fomento al Turismo (5)
- 6.-Generación de Empleo y Seguridad Laboral (14)
- 21.-Administración y Uso del Agua (5)



Indicadores de Impacto

Los indicadores de impacto son indicadores de largo plazo y nacional e internacionalmente reconocidos que muestran los resultados de las acciones tomadas por el gobierno en sus tres niveles y en sus tres poderes, las universidades y la sociedad civil organizada en el desarrollo del estado. Los indicadores de impacto están relacionados con los propósitos generales del PED. A este eje los indicadores de impacto que corresponde son los siguientes:

Indicador : Lugar en índice de competitividad

Descripción

El índice de competitividad se publica por el Instituto Mexicano para la Competitividad (IMCO) y se define como la capacidad de un país para atraer y retener inversiones, siendo 1 la mejor posición y 32 la peor.

Son diez factores o componentes los que determinan la competitividad:

1. Sistema de derecho confiable y objetivo
2. Manejo sustentable del medio ambiente
3. Sociedad incluyente, preparada y sana
4. Macroeconomía estable
5. Sistema político estable y funcional
6. Mercados de factores eficientes
7. Sectores precursores de clase mundial
8. Gobiernos eficientes y eficaces
9. Relaciones internacionales benignas
10. Sectores económicos con potencial.

Lugar en índice de competitividad						
2008	2009	2010	2011	2012	Meta 2012	Dependencia que reporta
11	11	14	14	14	13	SEPROE
Unidad de Medida: Posicion(es)						

Fuente: Instituto Mexicano para la Competitividad (IMCO). Resultados Índice de Competitividad Estatal 2010. Web: <http://imco.org.mx/images/pdf/Lacajanegradelgastopublico.pdf>

Nota: Estudio de IMCO elaborado en 2010 (con datos de 2008), http://imco.org.mx/indice_estatal_2010/.

Indicador : Tasa de Desempleo

Descripción

Porcentaje de la población económicamente activa (PEA) que se encuentra sin trabajar, pero que está buscando trabajo.

Tasa de Desempleo						
2008	2009	2010	2011	2012	Meta 2012	Dependencia que reporta
4.1	5	6	5.3	4.61	3	SEIJAL
Unidad de Medida: Porcentaje(s)						

Fuente: Encuestas en Hogares. Encuesta Nacional de Ocupación y Empleo. INEGI. México: 2012.

Nota: El dato presentado en el mes de agosto 2012, corresponde al II trimestre de 2012, según la disponibilidad de información de la fuente que es INEGI.



Indicador : Posición en PIB per cápita

Descripción

Posición de Jalisco en el orden de las entidades del país, de mayor a menor, en el PIB per cápita, entendiéndose este último como la suma de bienes y servicios finales producidos en el estado en un año, dividido entre la población promedio del mismo año.

Posición en PIB per cápita						
2008	2009	2010	2011	2012	Meta 2012	Dependencia que reporta
14	13	13	13	13	11	SEIJAL
Unidad de Medida: Posicion(es)						

Fuente: Sistema Estatal de Información Jalisco, con datos de INEGI (Sistema de Cuentas Nacionales de México, PIB por entidad federativa a precios corrientes 2010), la Encuesta Nacional de Empleo, ENOE (Indicadores Estratégicos de Ocupación y Empleo por Entidad federativa, Población total 2010) y el Banco de México (Banxico, Principales Indicadores, Mercado Cambiario, Tipo de Cambio Fix, 2010) México, 2010.

Nota: Las cifras presentadas para el 2007, 2008, 2009 y 2010 son cifras definitivas. El valor reportado en agosto 2012 corresponde al PIB 2010, último dato publicado por la fuente oficial INEGI.

Indicador : Ingreso promedio trimestral por hogar

Descripción

Es el promedio de ingresos monetarios y no monetarios que un hogar recibe trimestralmente y que se caracterizan por su regularidad y disponibilidad para la adquisición de bienes y servicios de consumo del hogar.

Ingreso promedio trimestral por hogar						
2008	2009	2010	2011	2012	Meta 2012	Dependencia que reporta
42,275	42,275	42,275	42,275	42,275	44,400	COEPO
Unidad de Medida: Peso(s)						

Fuente: Encuesta Nacional de Ingresos y Gastos de los Hogares (ENIGH), INEGI 2008. México:2008.

Nota: Este indicador no es posible calcularlo con datos recientes dado que Jalisco no tuvo participación en la ENIGH 2010 y el Censo no cuenta con todos los elementos para que el indicador sea comparativo.

Indicador : Porcentaje de aguas residuales tratadas en todo el Estado

Descripción

Este indicador se refiere al porcentaje de aguas procesadas en plantas de tratamiento para satisfacer los requisitos de calidad en relación a la clase de cuerpo receptor al que serán descargadas.

Porcentaje de aguas residuales tratadas en todo el Estado						
2008	2009	2010	2011	2012	Meta 2012	Dependencia que reporta
18.97	20.9	21.94	25.07	33.1	50.45	CEAJ
Unidad de Medida: Porcentaje(s)						

Fuente: Comisión Estatal de Agua de Jalisco (CEA), México:2012.



Planta de tratamiento de aguas residuales de Agua Prieta



Zapopan, Jalisco.

Planta de tratamiento de aguas residuales de Agua Prieta



Zapopan, Jalisco.

Indicador : Porcentaje de familias con acceso a Internet

Descripción

Es la proporción de hogares respecto al total, con acceso a internet en sus viviendas.

Porcentaje de familias con acceso a Internet						
2008	2009	2010	2011	2012	Meta 2012	Dependencia que reporta
24.6	29.3	38.7	44.5	21.84	50	SEPLAN
Unidad de Medida: Porcentaje(s)						

Fuente: Encuesta percepción sobre cumplimiento del PED. Secretaría de Planeación. México. Junio de 2012.

Nota: La información anterior es resultado de las encuestas de percepción que la Secretaría de Planeación realiza desde 2008. La información base para el dato publicado es la encuesta de percepción del primer semestre de 2012 contratada por la Seplan. Disponible en <http://www.jalisco.gob.mx/wps/portal/sriaPlaneacion>



PROGRAMA 1 Desarrollo Productivo del campo

Objetivo

Aumentar la productividad y la rentabilidad del campo.

Descripción

El presente programa busca "impulsar el desarrollo agropecuario, forestal, acuícola, pesquero y agroindustrial, mediante la inversión en capital humano, equipamiento, infraestructura productiva y de comunicación rural, con el fin de incrementar la competitividad de las unidades y empresas rurales. Asimismo, coadyuvar con el sector primario, al incorporar valor agregado a la producción como factor detonante de la economía local, regional y estatal. Asegurar, igualmente, la participación de las iniciativas de la sociedad civil y de las organizaciones económicas, en concordancia con las políticas públicas de los tres órdenes de gobierno" (PED Jalisco 2030).

Este programa se integra por los siguientes subprogramas:

- 1.1 Producción de alimentos del sector primario
- 1.2 Desarrollo forestal
- 1.3 Control fito-zoosanitario
- 1.4 Desarrollo de la agroindustria
- 1.5 Infraestructura rural
- 1.6 Integración productiva rural

SUBPROGRAMA 1.1 Producción de alimentos del sector primario

Estrategia

La tecnificación del campo, el uso de insumos mejorados y otras aplicaciones de la biotecnología que mejoren la producción, los rendimientos y la calidad de los alimentos del sector primario.

Acciones y Logros

En este segundo cuatrimestre del año se produjeron 4,318,600 crías de peces destinadas al repoblamiento de los embalses y al abastecimiento de insumos biológicos a proyectos productivos en favor de pescadores y acuicultores en el estado. Se benefició a 3,050 productores con capacitación para la comercialización e industrialización de sus productos generando alternativas de valor agregado a los productos primarios derivados de la pesca y la acuicultura. Se logró asegurar un total de 730,879 cabezas de ganado bovino, bajo un seguro ganadero catastrófico de alta mortalidad. Se tiene un convenio para el aseguramiento de 229,170.60 hectáreas (superando la meta 27% respecto a la meta programada para el mes de agosto) en beneficio de 32,500 productores con cultivos de maíz, sorgo, frijol y avena. Esto es especialmente importante en un contexto de impredecibles y constantes afectaciones climatológicas. Jalisco cuenta con 2,128.20 hectáreas sembradas en los cuatro cultivos dentro de la categoría "berries" (fresa, arándano o mora azul, zarzamora y frambuesa); dato estadístico reportado por el SIAP (2011) con un cumplimiento del 99% en la meta programada. A través de la coordinación entre el Gobierno del Estado, SAGARPA y FIRCO, la superficie apoyada en 2011 bajo el Programa Especial de Producción de Maíz de Alto Rendimiento, es de 7,935.96 hectáreas. Se brindó apoyo a 15 municipios que aglutinan a 716 productores beneficiados. El apoyo consistió en asistencia técnica especializada por profesionistas.

Retos

Apoyar el mayor número de hectáreas bajo el programa de alta productividad para alcanzar la meta programada (51,904.27 has). Mantener en operación y en buenas condiciones los centros de producción piscícola del estado. Incrementar los volúmenes de producción de crías de peces en beneficio de productores y repoblamiento de embalses. Enfocar la producción de crías de forma estratégica para abastecer los embalses. Continuar con la producción de pez blanco en el Lago de Chapala, así como a las organizaciones de pescadores del estado. Alcanzar 6,115,300 crías de peces como trucha, tilapia, rana y camarón. Apoyar y fortalecer proyectos de impacto colectivo y regional a través de los programas de apoyo a la producción agropecuaria y acuícola, en infraestructura y equipamiento.



Indicador : Hectáreas de maíz bajo el programa de alta productividad

Descripción

Este indicador refleja el número de hectáreas participantes en el Programa Especial de Producción de Maíz de Alto Rendimiento, esquema que busca incrementar la productividad promedio medida como toneladas por hectárea y la rentabilidad para los productores. A través de asistencia técnica y transferencia de tecnología en zonas con alto potencial, el programa tiene el objetivo de lograr nuevas capacidades en los productores y fortalecer el abasto de maíz en Jalisco.

Hectáreas de maíz bajo el programa de alta productividad							
2009	2010	2011	Valor Abril 2012	Valor Actual	Meta Agosto 2012	Meta Dic. 2012	Dependencia que reporta
23,495	38,883.02	51,904.27	0	7,935.96	12,000	51,904.27	SEDER
Unidad de Medida:		Hectárea(s)					

Fuente: FIRCO, organizaciones de productores y consultores participantes (CYCASA y ATIDER). México: 2012.

Nota: A través de la coordinación entre el gobierno del estado, SAGARPA y FIRCO, la superficie apoyada en 2011 bajo el Programa Especial de Producción de Maíz de Alto Rendimiento, es de 7,935.96 hectáreas. Apoyando 15 municipios, que aglutinan a 716 productores beneficiados. El apoyo consistió en asistencia técnica especializada por profesionistas.

Hectáreas de maíz apoyadas



La Barca, Jalisco.

Hectáreas de maíz bajo el programa de alta productividad



Ixtlahuacán del Río, Jalisco.

Indicador : Hectáreas de berries

Descripción

El indicador refleja la superficie sembrada para los cuatro cultivos dentro de la categoría "berries" (fresa, arándano o mora azul, zarzamora y frambuesa). Se reporta la última información estadística publicada por el Sistema de Información Agroalimentaria y Pesquera (SIAP).



Hectáreas de berries							
2009	2010	2011	Valor Abril 2012	Valor Actual	Meta Agosto 2012	Meta Dic. 2012	Dependencia que reporta
952.5	962.5	1,146.5	1,352	2,128.2	2,000	2,150	SEDER
Unidad de Medida:		Hectárea(s)					

Fuente: "Cierre de producción agrícola por Estado", Servicio de Información Agroalimentaria y Pesquera (SIAP), SAGARPA, 2010 y Dirección de Fomento Agropecuario y Hortofrutícola, Secretaría de Desarrollo Rural. México: 2012.

Nota: Para 2012, se programo alcanzar una superficie sembrada de 2,150 hectáreas de berries (fresa, arándano, mora azul, frambuesa, zarzamora). En es este segundo cuatrimestre, se tiene un acumulado de 2,128.20 hectáreas sembradas de berries en el estado. Al dato estadístico se suman las hectáreas plantadas mediante el apoyo por parte de programas del gobierno del estado, que aún no se reflejan en la estadística oficial. Con este valor reportado se alcanza un 99% de avance en la meta programada para este año.



Indicador : Participación en PIB Agropecuario Nacional

Descripción

El porcentaje de participación del PIB agropecuario de Jalisco sobre el nacional, representa la parte del total nacional en el área de producción agropecuaria que aporta Jalisco anualmente.

Participación en PIB Agropecuario Nacional							
2009	2010	2011	Valor Abril 2012	Valor Actual	Meta Agosto 2012	Meta Dic. 2012	Dependencia que reporta
11.2	11.68	11.68	11.68	11.68	13.18	13.2	SEIJAL
Unidad de Medida:		Porcentaje(s)					

Fuente: INEGI. Sistema de Cuentas Nacionales de México. Producto Interno Bruto por Entidad Federativa 2003-2010.

Nota: El valor reportado en Agosto de 2012 corresponde al PIB 2010, último dato publicado por la fuente oficial del INEGI. Las cifras históricas publicadas en informes anteriores sufren modificaciones en base a los cambios realizados por INEGI al publicar las cifras del PIB de 2010.



Indicador : Valor de la producción pecuaria

Descripción

Este dato estadístico mide el valor de la producción pecuaria anual en pesos, en el estado de Jalisco, a precios corrientes. El valor de producción refleja la suma de los productos pecuarios: el precio promedio multiplicado por el volumen de producción de los distintos productos de origen animal.

Valor de la producción pecuaria							
2009	2010	2011	Valor Abril 2012	Valor Actual	Meta Agosto 2012	Meta Dic. 2012	Dependencia que reporta
56,160,157	58,779,817	63,493,436	63,493,436.2	67,534,730	66,668,106	66,668,106	SEDER
Unidad de Medida: Miles de pesos							

Fuente: Resumen Municipal del Cierre de la Producción Pecuaria. Servicio de Información Agroalimentaria y Pesquera (SIAP), SAGARPA. México: 2010.

Nota: El valor reportado corresponde al último dato publicado por el Servicio de Información Agroalimentaria y Pesquera (SIAP, 2011); donde se incluye el valor de la producción de ganado en pie y canal de todas las especies habilitadas por SIAP y leche de vaca, principalmente. De acuerdo a la estadística reportada en 2012, se superó la meta global establecida; aunque con diferente comportamiento entre municipios. El valor de la producción es una estadística y no un indicador de la gestión gubernamental.

Indicador : Valor de la producción agrícola

Descripción

Este dato estadístico mide el valor de la producción anual agrícola en el estado de Jalisco en pesos, a precios corrientes. El valor de producción refleja, para la suma de los productos agrícolas cíclicos y perennes, el precio promedio multiplicado por el volumen producido.

Valor de la producción agrícola							
2009	2010	2011	Valor Abril 2012	Valor Actual	Meta Agosto 2012	Meta Dic. 2012	Dependencia que reporta
21,678,733.35	18,558,583.94	25,433,509.99	25,433,509.99	27,155,504	25,433,509.99	25,433,509.99	SEDER
Unidad de Medida: Miles de pesos							

Fuente: Anuario Estadístico de la Producción Agrícola. Servicio de Información Agroalimentaria y Pesquera (SIAP), SAGARPA. México: 2010.

Nota: El valor actual corresponde al último dato estadístico reportado por el SIAP (publicación 2012, con valores de 2011). De manera general, Jalisco registró un incremento del 6.7% en el valor de la producción agrícola estatal, aunque con diferente comportamiento entre municipios. Lo anterior, debido a factores como siniestros y climas adversos (sequía), pero principalmente por una menor superficie sembrada de cultivos como: chile verde, mango, sandía, tomate rojo, tomate verde, fresa, maíz, garbanzo y trigo. Así como a menores precios pagados al productor, reduciendo la superficie cosechada y por tanto el valor de la producción. Este indicador es una estadística integrada por factores multivariados, no refleja directamente la gestión gubernamental. Debido a las afectaciones por "JOVA".

Indicador : Producción de crías de peces (Número de crías)

Descripción

El indicador refleja la producción de crías de peces a través de las unidades piscícolas que administra el Gobierno del Estado en Huejúcar, Mazamitla, Tapalpa, Teocaltiche, Tuxpan y Yahualica de González Gallo. Dicha producción tiene la finalidad de satisfacer las necesidades de los pescadores en el repoblamiento de los embalses, así como de los acuacultores en el abastecimiento de insumos biológicos a proyectos productivos.



Producción de crías de peces (Número de crías)							
2009	2010	2011	Valor Abril 2012	Valor Actual	Meta Agosto 2012	Meta Dic. 2012	Dependencia que reporta
3,430,500	4,498,900	6,115,300	216,600	4,318,600	3,800,000	6,115,300	SEDER
Unidad de Medida:		Crías de peces					

Fuente: Base de Datos del Instituto de Acuicultura y Pesca del Estado de Jalisco (IAPEJ), 2012.

Nota: La meta establecida para este 2012, es de 6 millones 115 mil 300 crías de peces de acuerdo a la programación del Instituto de Acuicultura y Pesca de la Secretaría de Desarrollo Rural. En este segundo cuatrimestre, se ha logrado producir un total de 4 millones 318 mil 600 crías de peces dulceacuícolas, en las unidades de producción piscícola (UPP) del Estado; Mazamitla, Tapalpa, Teocaltiche, Tizapán el Alto, Tuxpan y Yahualica de González Gallo.

Indicador : Unidades económicas con activos productivos

Descripción

El presente indicador cuantifica las unidades productivas apoyadas con el Programa de Adquisición de Activos Productivos en Jalisco. El objetivo del programa es capitalizar a los productores con maquinaria, equipo, material genético e infraestructura.

Unidades económicas con activos productivos							
2009	2010	2011	Valor Abril 2012	Valor Actual	Meta Agosto 2012	Meta Dic. 2012	Dependencia que reporta
7,060	3,073	5,515	0	632	200	3,073	SEDER
Unidad de Medida:		Unidad(es)					

Fuente: Secretaría de Desarrollo Rural. Listado liberación, SISER/SURI. México: 2012.

Nota: Debido a la normatividad y los tiempos de ejecución de los programas en concurrencia con SAGARPA, la convocatoria normalmente se publica en los primeros meses del año. En este año, la ventanilla permaneció abierta del 12 al 23 de marzo. Actualmente, el programa se encuentra en proceso de aprobación de solicitudes y pagó a los proyectos susceptibles de apoyo. En este segundo cuatrimestre se han dictaminado positivos un total de 632 proyectos productivos en beneficio de 1,773 productores. Sin embargo, el número de apoyos, podría variar de acuerdo a los desistimientos de los productores. Con el valor reportado se supera la meta establecida para el mes de Agosto.

Indicador : Hectáreas aseguradas

Descripción

El indicador refleja el número total de hectáreas aseguradas en el estado (maíz, sorgo, frijol, avena, cebada, trigo y plátano), de acuerdo a los tres tipos de seguros que se pueden adquirir (resiembra, inversión y catastrófico).

Hectáreas aseguradas							
2009	2010	2011	Valor Abril 2012	Valor Actual	Meta Agosto 2012	Meta Dic. 2012	Dependencia que reporta
197,335	246,095	223,000	0	229,170.6	180,000	246,095	SEDER
Unidad de Medida:		Hectárea(s)					

Fuente: OEIDRUS, Distritos de Desarrollo Rural, SAGARPA, Agosto: 2012.

Nota: La meta establecida este año, es el aseguramiento de 246 mil 95 hectáreas. Previendo las posibles afectaciones derivadas del cambio climático y desastres catastróficos presentados en últimas fechas, se amplió el presupuesto asignado para el aseguramiento de mayor superficie y así, potenciar los recursos con la aportación federal, para poder beneficiar un mayor número de productores agrícolas. Por la operatividad del programa y los tiempos de ejecución del mismo, para este segundo cuatrimestre, se programó asegurar 180,000 hectáreas; gracias a las gestiones realizadas por el Gobierno de Estado, se tiene un convenio establecido para el aseguramiento de 229,170.6 hectáreas, superando la meta 27% respecto a la meta programada para el mes de agosto.



Indicador : Cabezas de ganado aseguradas

Descripción

Este indicador mide el número de cabezas de ganado aseguradas en 2010 con la aportación de recursos otorgados por el gobierno del estado, el cual se potencia con aportaciones de la Secretaría de Hacienda y Crédito Público (SHCP) y los productores beneficiarios. La suma asegurada promedio por cabeza es de \$1,411 pesos.

Cabezas de ganado aseguradas							
2009	2010	2011	Valor Abril 2012	Valor Actual	Meta Agosto 2012	Meta Dic. 2012	Dependencia que reporta
922,113	1,041,796	1,027,227	0	730,879	1,027,227	1,041,796	SEDER
Unidad de Medida: Cabeza (s) de ganado							

Fuente: Dirección General de Fomento Agropecuario y Hortofrutícola, Secretaría de Desarrollo Rural (SEDER). México: 2012.

Nota: Para 2012, se espera alcanzar una meta de 1,041,796 cabezas de ganado aseguradas, bajo un seguro para eventos de alta mortalidad en ganado bovino y pecuario satelital, con la participación del gobierno federal y estatal. Por la operatividad del programa y los tiempos de ejecución del mismo, en este segundo cuatrimestre se tiene un convenio para el aseguramiento de 730,879 cabezas de ganado bovino. El valor reportado representa el 70% de avance respecto a la meta programada para este año.

SUBPROGRAMA 1.2 Desarrollo forestal

Estrategia

El impulso al desarrollo y aprovechamiento sustentable de los recursos forestales.

Acciones y Logros

El Gobierno de Estado ha reforestado un total de 686.50 hectáreas en los municipios de Zapotlán el Grande, Guadalajara, Tala, Tlaquepaque y Zapopan. Principalmente se reforestó el bosque "La Primavera", quedando pendiente integrar las hectáreas reforestadas por CONAFOR. Lo anterior para fomentar el desarrollo de nuevas áreas arbóreas y la restauración de zonas afectadas por incendios, contribuyendo a la restitución de los mantos freáticos, la estabilidad climática y el mantenimiento del suelo. Dentro del Programa para la Conservación de Suelo y Agua se contemplaba realizar la construcción de 56 obras con cobertura en 10 municipios con zonas áridas, enfocados especialmente a la región Norte y Altos Norte; sin embargo, solo ingresaron 42 proyectos. Actualmente el programa se encuentra en proceso de pago de los proyectos susceptibles de apoyo. En este primer cuatrimestre se tienen obras en proceso de construcción en los municipios de Huejúcar y Ojuelos de Jalisco; las obras se refieren a la construcción de dos pequeñas presas de mampostería, con una captación total 26,694 m³, beneficiando un total de 59 personas (47 hombres y 12 mujeres).

Retos

Alcanzar la reforestación de 13,728 hectáreas. Lograr la implementación de 1,337.16 hectáreas con plantaciones comerciales y mantener las ya existentes, en coordinación con la CONAFOR. Igualar por los menos el número de hectáreas beneficiadas para la conservación de suelo y agua, respecto al año 2011, con un mayor número de beneficiados, así como el aumento de captación y almacenamiento de agua.



Indicador : Hectáreas reforestadas

Descripción

Este indicador muestra las hectáreas reforestadas por municipio, de acuerdo a planes estratégicos. El objetivo es repoblar zonas con el potencial para desarrollar nuevas áreas arbóreas y recuperar aquellas que en el pasado estaban cubiertas de bosques y han sido reducidas por diversos motivos, tales como la explotación de la madera para fines industriales, ampliación de la frontera agrícola y ampliación de áreas urbanas. La reforestación está orientada a mejorar el desempeño de la cuenca hidrográfica; crear áreas de protección para el ganado en sistema de producción extensiva; crear barreras para protección de cultivos contra el viento; frenar el avance de las pérdidas y degradación del suelo; crear áreas recreativas, entre otros.

Hectáreas reforestadas							
2009	2010	2011	Valor Abril 2012	Valor Actual	Meta Agosto 2012	Meta Dic. 2012	Dependencia que reporta
13,401	13,728	10,833	0	686.5	2,800	13,728	SEDER
Unidad de Medida: Hectárea(s)							

Fuente: Dirección General Forestal y de Sustentabilidad, Secretaría de Desarrollo Rural, en coordinación con CONAFOR. México: 2012.

Nota: La meta establecida para este año es de 13,728 hectáreas reforestadas, misma que incluirá acciones desarrolladas por la SEDER y la CONAFOR. En este segundo cuatrimestre se ha logrado reforestar por SEDER un total de 686.50 hectáreas en los municipios de Zapotlán el Grande, Guadalajara, Tala, Tlaquepaque y Zapopan, principalmente reforestando el bosque "La Primavera", quedando pendiente integrar las hectáreas reforestadas por CONAFOR. Los valores históricos de 2007 a 2011 contemplan acciones de la SEDER y CONAFOR.

Indicador : Hectáreas de Plantaciones Forestales Comerciales

Descripción

El indicador refleja el número de hectáreas destinadas a las plantaciones forestales comerciales.

Hectáreas de Plantaciones Forestales Comerciales							
2009	2010	2011	Valor Abril 2012	Valor Actual	Meta Agosto 2012	Meta Dic. 2012	Dependencia que reporta
1,620	400	0	0	0	550	1,337.16	SEDER
Unidad de Medida: Hectárea(s)							

Fuente: Informes de la Dirección General de Forestal y Sustentabilidad, Secretaría de Desarrollo Rural. México: 2012.

Nota: Para 2012, se planteó una meta de implementar 1,337.16 hectáreas de plantaciones comerciales. La meta se programó a partir del mes de Julio por ser el momento óptimo para las plantaciones. Actualmente se realizan acciones para mantener la conservación de las ya existentes. Sin embargo, no se ha podido realizar plantaciones forestales nuevas, debido al recorte presupuestal del 2012.

Indicador : Proyectos para la conservación de suelo y agua

Descripción

Este indicador refleja el número de proyectos para la conservación de suelo y agua que se estarán realizando en 29 municipios susceptibles de apoyo por el Programa Uso Sustentable de Suelo y Agua, debido a sus condiciones de degradación de suelos y tierras frágiles.



Proyectos para la conservación de suelo y agua							
2009	2010	2011	Valor Abril 2012	Valor Actual	Meta Agosto 2012	Meta Dic. 2012	Dependencia que reporta
93	56	18	0	2	0	56	SEDER
Unidad de Medida:		Proyecto(s)					

Fuente: Dirección General de Regiones Prioritarias, Secretaría de Desarrollo Rural. México: 2012.

Nota: Para este año se tiene programado la construcción de 56 obras para la conservación de suelo y agua. El programa se encuentra en proceso de pago de los proyectos que se estarán realizando en 29 municipios susceptibles de apoyo por el Programa Uso Sustentable de Suelo y Agua, de acuerdo a sus condiciones de degradación de suelos y tierras frágiles. El valor reportado refleja el número de obras en proceso de construcción en los municipios de Huejúcar y Ojuelos de Jalisco; las obras se refieren a la construcción de dos pequeñas presas de mampostería, con una captación total 26,694 m³, beneficiando un total de 59 personas (47 hombres y 12 mujeres).

SUBPROGRAMA 1.3 Control fito-zoosanitario

Estrategia

La implantación de mejoras prácticas y controles fito-zoosanitarios.

Acciones y Logros

El Gobierno del Estado de Jalisco sigue trabajando coordinadamente con las asociaciones de productores para la realización de actividades fito-zoosanitarias, a través del lanzamiento de una campaña de erradicación para pasar a fase libre de la enfermedad de Aujeszky con base en la Norma Oficial Mexicana NOM-007-ZOO-1994. Esto con el fin de que Jalisco tenga un mayor control sobre la enfermedad de Aujeszky. Al avanzar de estatus sanitario no será necesaria la misma cobertura de vacunación y significará un mayor acceso a mercados y capacidad de comercialización para los productores de Jalisco. Actualmente parte del personal técnico se encuentra apoyando el operativo de emergencia contra influenza aviar H7N3, por lo que el avance en la campaña contra la enfermedad de Aujeszky ha sido un poco más lento, sin embargo, se ha logrado aplicar un total de 101,309 vacunas, representando 4.29% del total del inventario porcino. Respecto a la tuberculosis, en este segundo cuatrimestre se ha analizado un total de 320,109 cabezas, que representan 9.89% del inventario bovino, superando la meta establecida 5.3% respecto a la meta programada para el mes de agosto.

Retos

Cumplir la meta establecida para combatir la enfermedad de Aujeszky con vacunación autorizada por SENASICA. Lograr el cambio de fase de erradicación a fase libre. Se prevé que dicho avance se logre con la colaboración de Colima, Michoacán y Guanajuato, lo que permitirá continuar abasteciendo a otros estados con cerdos producidos en Jalisco. En lo que refiere a tuberculosis, se espera cumplir la meta establecida y las observaciones del Departamento de Agricultura de los Estados Unidos (USDA) para contar con el reconocimiento de acreditación preparatoria en las regiones A2 Conjunta (Costa Norte, Costa Sur, Sierra Occidental y Sierra de Amula) para poder exportar becerro en pie a los Estados Unidos.



Indicador : Porcentaje de vacunación de porcinos contra la prevalencia de enfermedad de Aujeszky

Descripción

El indicador refleja el porcentaje de animales vacunados con relación al inventario porcino: pie de cría, lactantes y destetes. Se cubre el 40% de animales en granja y adicionalmente animales de traspatio. No se cubre el 100% del inventario debido a los siguientes factores: existen 63 municipios con un avance sanitario que requiere menor cobertura; los brotes de la enfermedad son en cierta medida impredecibles; se implementan campañas de vacunación bajo la Norma Oficial Mexicana, previniendo la presencia de esta enfermedad.

Porcentaje de vacunación de porcinos contra la prevalencia de enfermedad de Aujeszky							
2009	2010	2011	Valor Abril 2012	Valor Actual	Meta Agosto 2012	Meta Dic. 2012	Dependencia que reporta
52.2	48.76	17.64	0.55	4.29	16.34	17.64	SEDER
Unidad de Medida: Cabeza (s) de ganado							

Fuente: Dirección de Fomento Agropecuario, Secretaría de Desarrollo Rural, con datos de las campañas, SENASICA e inventario de la Unión Regional de Porcicultores de Jalisco. México: 2012.

Nota: Para este 2012, se programo vacunar un 17.64% del inventario total de ganado porcino en el estado, debido a que se prevé el cambio a fase de erradicación gracias a los esfuerzos realizados desde 2010. Al avanzar de estatus sanitario, no será necesaria la misma cobertura de vacunación y significará un mayor acceso a mercados y capacidad de comercialización para los productores de Jalisco. Actualmente, parte del personal técnico se encuentra apoyando el operativo de emergencia contra influenza aviar H7N3; por lo que el avance en la campaña contra la enfermedad de Aujeszky ha sido un poco más lento. En este segundo cuatrimestre se ha aplicado un total de 101,309 vacunas, representando 4.29% del total del inventario porcino.

Indicador : Porcentaje de cabezas analizadas para detectar tuberculosis

Descripción

El indicador refleja el porcentaje de la población de bovinos que ha sido probada para verificar la presencia de la enfermedad en los animales (reactores a la tuberculosis bovina). Aquellos que resultan positivos son los que se eliminarán en rastros y se procede a la indemnización para el productor. Es importante señalar que en el caso de tuberculosis no existe vacuna para bovinos.

Porcentaje de cabezas analizadas para detectar tuberculosis							
2009	2010	2011	Valor Abril 2012	Valor Actual	Meta Agosto 2012	Meta Dic. 2012	Dependencia que reporta
17	11.77	13.91	4.69	9.89	9.39	13.91	SEDER
Unidad de Medida: Cabeza (s) de ganado							

Fuente: Servicio Nacional de Sanidad, Inocuidad y Calidad Agroalimentaria (SENASICA), Secretaría de Desarrollo Rural (SEDER) y Secretaría de Agricultura, Ganadería, Desarrollo Rural, Pesca y Alimentación (SAGARPA). México: 2012.

Nota: El porcentaje de muestras se calcula en función del inventario ganadero del estado. Actualmente, 63 municipios se encuentran en fase de erradicación, por lo que únicamente se muestrea para movilización y cuarentenas. Para este año se tiene contemplado alcanzar 13.91% de cabezas de ganado analizadas, en las zonas que por su estatus zoonosanitario lo requieren. No obstante, esto no implica que se deje de monitorear al estado en su totalidad. En este segundo cuatrimestre se ha analizado un total de 320,109 cabezas, que representan 9.89% del inventario bovino, superando la meta establecida 5.3% respecto a la meta programada para el mes de agosto.

SUBPROGRAMA 1.4 Desarrollo de la industria agropecuaria

Estrategia

La generación y fomento a la exportación de productos y servicios con valor agregado y, la creación o consolidación de parques agroindustriales e incubadoras de agroempresas.



Acciones y Logros

Jalisco cuenta con 28 rastros y plantas procesadoras de productos cárnicos con certificación Tipo Inspección Federal (TIF) diseñados, contruidos y equipados bajo normas federales para dar valor agregado a los productos. Destaca el rastro metropolitano que será el más grande e importante de México con capacidad para sacrificar 2000 cerdos y 800 reses por turno. El estado de Jalisco es líder nacional en agricultura bajo invernadero. De acuerdo a la última información estadística disponible (SIAP, 2011) se cuenta con 3,071.13 hectáreas bajo esquema de cultivo protegido. En este tema, destaca el desarrollo de dos Agroparques en su segunda etapa de construcción. El Agroparque "El Taray" opera 17 hectáreas productivas con un total de 113 socios, 200 empleos directos y productos posicionados en supermercados, con un rendimiento de 15kg/m², de una producción anual de 2,550 toneladas, con un valor de producción de 63.75 millones de pesos anual. El agroparque en Etzatlán cuenta con 19.2 hectáreas de las cuales 6.7 son hectáreas productivas. Éste es operado por 14 organizaciones que agrupan a 97 productores de la región y genera 100 empleos directos.

Con el propósito de impulsar las actividades agropecuarias el Gobierno del Estado ha apoyado la construcción del Centro de Valor Agregado, siendo este modelo pionero en México y el primero en su tipo en América Latina, con áreas en las que se pueden iniciar procesos de transformación y generación de productos lácteos, así como hortalizas, frutas y carnes, permitiendo ir desde una idea hasta el producto posicionado en el mercado. Tan sólo la primera empresa registrada (Americanbeef), en el CVA traerá una inversión de 40 millones de dólares a Jalisco y la creación de 450 empleos. Otro logro significativo en Jalisco es la construcción del Centro Nacional de Recursos Genéticos, una moderna arca de Noé, el primero en América Latina y el más grande del mundo; su objetivo es resguardar la diversidad genética de nuestro país; albergará 3 millones de muestras de germoplasma de especies animales y vegetales en nitrógeno líquido a temperaturas de hasta -197 °C; resguardará semillas, semen, óvulos, tejidos vegetales, embriones, larvas, células somáticas, cepas y ácidos nucleicos. Con ello se tendrá posibilidad de proteger el valor del germoplasma como patrimonio para las futuras generaciones y preservar los valores históricos y culturales. Asimismo, se proveerá de recursos genéticos para el desarrollo de nuevos genotipos, y ofrecer opciones para nuevos mercados de productos y servicios agrícolas.

Retos

Pese al recorte presupuestal se contempla concluir la construcción de dos rastros más, para cumplir la meta establecida en este año (30 rastros). Continuar con las fases pendientes para poner en marcha el Rastro Metropolitano en Acatlán de Juárez. Concluir la construcción de la primera etapa de tres agroparques en los municipios de Lagos de Moreno, Autlán y Ameca, para la producción de hortalizas y ornamentales. Terminar la operación de un semillero en Tuxpan para la producción de plántula de hortalizas que permita que productores de Jalisco accedan a plántula de calidad a precios competitivos.

Indicador : Rastros y plantas TIF en operación

Descripción

El indicador muestra el número de rastros y plantas procesadoras de productos cárnicos con certificación Tipo Inspección Federal (TIF), diseñados, contruidos y equipados bajo normas federales para dar valor agregado a los productos. El número refiere el inventario de rastros y plantas existentes en Jalisco, de propiedad pública o privada y no necesariamente con infraestructura realizada por el gobierno.

Rastros y plantas TIF en operación							
2009	2010	2011	Valor Abril 2012	Valor Actual	Meta Agosto 2012	Meta Dic. 2012	Dependencia que reporta
24	27	28	28	28	28	30	SEDER
Unidad de Medida: Rastro (s) y/o Planta (s)							

Fuente: *Inventario Servicio Nacional de Sanidad, Inocuidad y Calidad Agroalimentaria (SENASICA) y Secretaría de Agricultura, Ganadería, Desarrollo Rural, Pesca y Alimentación (SAGARPA). México: 2012.*

Nota: *Actualmente en Jalisco existen 28 plantas y/o rastros con certificación TIF, todos particulares. El gobierno del estado apoyó la construcción de rastros municipales en Lagos de Moreno, Tapalpa, Arandas y Valle de Guadalupe para contar con condiciones para la certificación TIF. Adicionalmente, destaca el apoyo gubernamental en conjunto con productores, para la construcción de un rastro TIF en Acatlán de Juárez, el cual será el más importante del país para sacrificio de bovinos y porcinos, sumándose al total de los ya existentes (28 rastros TIF). El indicador refleja un inventario de infraestructura TIF para el estado, no una acción gubernamental directa. En gran medida, su ampliación depende de inversiones privadas y acciones de ayuntamientos.*



Indicador : Hectáreas bajo esquema de cultivo protegido

Descripción

Este indicador refleja el número de hectáreas establecidas bajo el esquema de cultivo protegido en el estado de Jalisco en el año 2012, de acuerdo al último padrón de invernaderos publicado y a la estrategia estatal de construcción de agroparques, así como datos de programas de apoyo para el equipamiento e infraestructura para la agricultura protegida.

Hectáreas bajo esquema de cultivo protegido							
2009	2010	2011	Valor Abril 2012	Valor Actual	Meta Agosto 2012	Meta Dic. 2012	Dependencia que reporta
1,014.91	1,328.94	2,704.1	2,704.1	3,071.13	2,704.1	2,704.1	SEDER
Unidad de Medida:		Hectárea(s)					

Fuente: OEIDURS, Padrón de invernaderos 2010 y Dirección General de Fomento Agropecuario Secretaría de Desarrollo Rural y Fideicomiso de Riesgo Compartido (FIRCO). México: 2012.

Nota: El valor actual corresponde al último valor reportado por SIAP (publicación 2012, con datos 2011) y se suma a las hectáreas apoyadas por el gobierno del estado en beneficio de productores a través de la estrategia de agroparques y programas en concurrencia con la SAGARPA, así como el apoyo otorgado a través de FIRCO. El cultivo protegido comprende distintas tecnologías, correspondientes a casa sombra, macrotúnel, cubiertas plásticas e invernaderos. El valor reportado en este segundo cuatrimestre, supera la meta 13%, respecto a meta programada para este año.

Infraestructura del Agroparque "El Taray"



Tamazula de Gordiano, Jalisco.

Producción de chile morrón



Agroparque de Etzatlán, Jalisco.

SUBPROGRAMA 1.5 Infraestructura rural

Estrategia

La ampliación y fortalecimiento de la infraestructura productiva rural (centros de acopio y distribución, caminos rurales y sacacosechas, bordos, sistemas de riego, abrevaderos, etc.).

Acciones y Logros

El Gobierno del Estado, a través de la Secretaría de Desarrollo Rural, programó para este año, la rehabilitación de 4,647 km, representando el 23.47% del total de la red de caminos rurales existentes en el estado. A la fecha ha rehabilitado un total de 1,590.77 kilómetros de caminos rurales, representando 8.03% del total de la red de caminos existentes en el estado (19,800 km). El valor reportado es menor a la meta programada al mes de agosto debido a que continúa la atención emergente por la reparación, con maquinaria del estado, de los daños provocados por el huracán "Jova" en Cihuatlán, Jalisco (municipio de mayor con afectación). Si bien se rehabilitaron menos caminos, se atendieron otras acciones de mayor impacto de acuerdo a las necesidades municipales y emergentes. Respecto al riego tecnificado y en colaboración con instancias federales (Comisión Nacional del Agua y SAGARPA) en este segundo cuatrimestre se ha



logró tecnificar 3,317.62 hectáreas de riego, acumulando un total de 96,439.16 hectáreas de riego en Jalisco. Tan sólo en este sexenio se ha construido el equivalente al 90% de todo el riego tecnificado que se había construido en la historia de Jalisco (56 mil has. hasta 2006). Se proyecta superar la propia meta sexenal que se ha planteado (42 mil has). Jalisco tiene una capacidad total de almacenamiento de 5,096,341.31 m³, con la construcción de bordos en beneficio de productores rurales. Actualmente el estado cuenta con 62 presas con una capacidad de almacenamiento total de 2,169.134 millones de metros cúbicos y una superficie beneficiada de 118,589 hectáreas en total. En 2012, se continúa con el proceso de construcción de cinco presas más. Jalisco, cuenta con 88 portales municipales de información estadística actualizada y temas de especial interés para los usuarios.

Retos

Continuar la tecnificación de hectáreas de riego para alcanzar meta sexenal. Concluir la modernización y ampliación de obras hidroagrícolas que se encuentran en proceso con el objetivo de incrementar la rentabilidad productiva mediante un uso más eficiente del agua (Distrito de riego 094 en Autlán y El Grullo, correspondiente a 4,000 hectáreas; la modernización del canal principal de la presa “El Cuarenta” en Lagos de Moreno para abatir las pérdidas y ampliar la zona de riego, entre otros). Continuar con la construcción de las presas en proceso en los municipios de: Cihuatlán (El Naranjo), Mezquitic (Agua Milpa), Mixtlán (El Salitrillo), Ayutla (Tecoixco), Tonaya (El Salto), Cabo Corrientes (Los Panales) y La Huerta (Las Amarillas). Desarrollar 2 portales más, para alcanzar la meta programada de este año, fortaleciendo la oferta de información útil y oportuna para el desarrollo económico, político y social de los municipios. Actualización de padrones establecidos, sistematizarlos y además hacer uso de herramientas de geoposicionamiento para la consulta de toda la información estadística agropecuaria.

Indicador : Presas concluidas y en operación

Descripción

Este indicador refleja el número de presas concluidas y en operación con mayor nivel de importancia, de acuerdo a su capacidad de almacenamiento (al menos 0.35 millones de metros cúbicos). El inventario disponible contempla 52 presas construidas antes de 2001. A partir de 2002 y hasta 2011 se han construido ocho más, con una capacidad de almacenamiento total de 1,279.077 millones de metros cúbicos y una superficie beneficiada de 118,589 hectáreas.

Presas concluidas y en operación							
2009	2010	2011	Valor Abril 2012	Valor Actual	Meta Agosto 2012	Meta Dic. 2012	Dependencia que reporta
60	61	62	62	62	62	62	SEDER
Unidad de Medida: Presa(s)							

Fuente: Dirección General de Infraestructura Rural, SEDER, 1996. Subgerencia Regional Lerma-Santiago-Pacífico, CNA y el Instituto Mexicano de Tecnología del Agua (IMTA) 2000. Registros de la Dirección General de Infraestructura Rural, con datos de 2001 a 2012.

Nota: Actualmente el estado cuenta con 62 presas con una capacidad de almacenamiento total de 2,169.134 millones de metros cúbicos y una superficie beneficiada de 118,589 hectáreas en total. Se continúa con el proceso de construcción de cinco presas más: Agua Milpa-Mezquitic, El Salitrillo-Mixtlán, El Naranjo-Cihuatlán, El Salto-Tonaya, Panales-Cabo Corrientes y Las Coodornices-Cuautla, Jalisco.



Construcción de la presa "El Salitrillo"



Mixtlán, Jalisco.

Presa "Las Coodornices" en proceso de construcción



Cuautla, Jalisco.

Indicador : Porcentaje de caminos rurales rehabilitados respecto al total estatal

Descripción

El indicador reporta, en porcentaje, la relación de kilómetros de caminos rurales rehabilitados o modernizados por el gobierno del estado, a través de la Secretaría de Desarrollo Rural, con respecto a la extensión total de la red de caminos rurales en el estado de Jalisco, la cual es de 19,800 kilómetros.

Porcentaje de caminos rurales rehabilitados respecto al total estatal							
2009	2010	2011	Valor Abril 2012	Valor Actual	Meta Agosto 2012	Meta Dic. 2012	Dependencia que reporta
25.55	23.41	18.95	3.83	8.03	12.1	23.66	SEDER
Unidad de Medida: Porcentaje(s)							

Fuente: Dirección General de Infraestructura Rural. Secretaría de Desarrollo Rural. México: 2012.

Nota: Para este año, se programo la rehabilitación de 4,647 km, representando el 23.47% del total de la red de caminos rurales existentes en el estado. En lo que va del año se han rehabilitado un total de 1,590.77 kilómetros de caminos rurales, representando 8.03% del total de la red de caminos existentes en el estado (19,800 km). El valor reportado es menor a la meta programada al mes de agosto, debido a que se dio atención emergente, según prioridades, como los daños provocados por el huracán "Jova" en el Cihuatlán, Jalisco (municipio de mayor con afectación), con maquinaria del Estado. Con ello, se rehabilitaron menos caminos, sin embargo, se atendieron otras acciones de mayor impacto de acuerdo a las necesidades municipales y emergentes.



Rehabilitación de caminos



Cihuatlán, Jalisco.

Construcción y rehabilitación de camino



Camino de acceso a la presa "El Salitrillo"

Indicador : Hectáreas con riego tecnificado

Descripción

Este indicador refleja el total acumulado de superficie con riego tecnificado en el estado a partir de 2007, en hectáreas. La tecnificación se realiza mediante el establecimiento de equipos para riego (alta y baja presión, presurizado, semipresurizado, por goteo, aspersión, microaspersión, tubería y válvula, entre otros) e incluye equipamiento de la fuente de abastecimiento en proyectos integrales. Las acciones se realizan con recursos estatales y programas en conjunto con la federación.

Hectáreas con riego tecnificado							
2009	2010	2011	Valor Abril 2012	Valor Actual	Meta Agosto 2012	Meta Dic. 2012	Dependencia que reporta
77,242.18	89,294.33	91,436.3	93,121.54	96,439.16	95,200	98,000	SEDER
Unidad de Medida:		Hectárea(s)					

Fuente: Dirección General de Infraestructura Rural. Secretaría de Desarrollo Rural. México: 2012.

Nota: El valor reportado representa el total acumulado de las hectáreas tecnificadas en Jalisco. En este segundo cuatrimestre se ha logrado tecnificar 3,317.62 hectáreas de riego, acumulando un total de 96,439.16 hectáreas de riego en Jalisco. Tan sólo en este sexenio se ha construido el equivalente al 90% de todo el riego tecnificado que se había construido en la historia de Jalisco (56 mil has. hasta 2006). Se proyecta superar la propia meta sexenal que se ha planteado (42 mil has).



Tecnificación de distrito de riego



Teocuitatlán de Corona, Jalisco.

Hectáreas con riego tecnificado



Lagos de Moreno, Jalisco.

Indicador : Capacidad de almacenamiento de agua para fines pecuarios en metros cúbicos

Descripción

El indicador se refiere a la capacidad de almacenamiento de agua en metros cúbicos por medio de la construcción de bordos abrevaderos, los cuales proporcionan el líquido vital para el sector agropecuario.

Capacidad de almacenamiento de agua para fines pecuarios en metros cúbicos							
2009	2010	2011	Valor Abril 2012	Valor Actual	Meta Agosto 2012	Meta Dic. 2012	Dependencia que reporta
2,118,845.99	3,515,903.99	3,909,573.99	3,909,573.99	5,096,341.31	3,930,573.99	3,950,000	SEDER
Unidad de Medida: Metro(s) cúbico(s)							

Fuente: Dirección General de Infraestructura Rural. Secretaría de Desarrollo Rural. México: 2012.

Nota: Se toma 2007 como año base y, a partir de ese valor, la capacidad de almacenamiento se refleja mediante acumulados en los años subsecuentes. Este no es un inventario estatal de bordos; se refiere a los construidos en el periodo referido y a su capacidad de almacenamiento. El programa concluyó actividades en agosto de 2009 e inició la construcción de bordos en Marzo de 2010. Debido al ajuste presupuestal de 2012, no se destinó recurso para este indicador, sin embargo se realizaron bordos por medio del programa de Desazolves y así poder cumplir la meta establecida para este año. Lo reportado es el total acumulado (5'096,341.31 m³). Superando la meta 29% respecto a lo programado en este año.

Indicador : Portales municipales de comunicación e información agropecuaria establecidos y operando

Descripción

Los portales municipales son unidades físicas de información con estadísticas, datos y estudios relativos al desarrollo rural municipal. Su objetivo es facilitar el acceso, intercambio y difusión de información útil para el desarrollo rural sustentable a nivel local. Estas herramientas tecnológicas y metodológicas con acceso a internet estarán disponibles en las presidencias municipales para que la población cuente con una opción de consulta que apoye la toma de decisiones. Los portales tienen un enfoque flexible para adaptarse a las necesidades de cada municipio.



Portales municipales de comunicación e información agropecuaria establecidos y operando							
2009	2010	2011	Valor Abril 2012	Valor Actual	Meta Agosto 2012	Meta Dic. 2012	Dependencia que reporta
60	70	80	83	88	88	90	SEDER
Unidad de Medida:		Portales de información					

Fuente: OEIDRUS Jalisco, 2012.

Nota: Jalisco cuenta con 88 portales activos y en operación, con este valor se cumple la meta establecida para este segundo cuatrimestre del año. Los ocho nuevos portales se ubican en los municipios de Talpa de Allende, Mascota, Acatlán de Juárez, Ahualulco de Mercado, El Arenal, Ixtlahuacán de los Membrillos, Etzatlán y Chapala. La implementación de portales comenzó en 2008, y en 2009 se concluyó la primera etapa de desarrollo; por ello no se reporta valor en 2007.

Portal Municipal actualizado y operando



El Arenal, Jalisco.

Portal Municipal operando



Ahualulco de Mercado, Jalisco.

Indicador : Localidades que cuentan con servicio de telefonía rural

Descripción

Este indicador refleja el número de localidades que cuentan con servicio de telefonía rural. Hasta el 2007 en Jalisco existían cuantificadas 2,538 localidades con servicio de telefonía, según la Secretaría de Comunicaciones y Transportes (SCT) y la compañía Teléfonos de México. Este indicador es actualizado según el último dato que emite la SCT.

Localidades que cuentan con servicio de telefonía rural							
2009	2010	2011	Valor Abril 2012	Valor Actual	Meta Agosto 2012	Meta Dic. 2012	Dependencia que reporta
2,538	2,538	2,538	2,699	2,699	2,699	2,699	SEDER
Unidad de Medida:		Localidad(es)					

Fuente: Instituto Nacional de Estadística y Geografía (INEGI), con base en datos proporcionados en el Censo de Población y Vivienda 2010.

Nota: La información presentada es de acuerdo al último dato estadístico emitido por el Instituto Nacional de Estadística y Geografía (INEGI), en el censo de población y vivienda, 2010; que considera únicamente las localidades en el rango de 1 a 1,499 habitantes. De acuerdo con una proyección conservadora de los datos históricos a nivel nacional y con el ritmo de crecimiento económico en el país, a inicios de 2010 se estimó un incremento de 0.3%. En 2010 se reportó el último dato publicado oficialmente. Por ello, se reportan 2,699 localidades con viviendas particulares que disponen del servicio de telefonía (INEGI, 2010.).



SUBPROGRAMA 1.6 Integración productiva rural

Estrategia

La asesoría y capacitación para la integración de asociaciones, red de agroempresas o clústers, cadenas productivas y cooperativas de consumo.

Acciones y Logros

Jalisco cuenta con 124 cooperativas constituidas. Para este 2012 se tenía programado mantener por lo menos la misma meta del año 2011. Sin embargo, en este año se refleja un aumento de 1,072 socios, sumando un total de 32,135 socios integrantes de cooperativas rurales en los diferentes municipios del estado desde la creación del programa SIFRA hasta hoy, reflejando un incremento porcentual en la meta de 3.45%. Con esta acción se busca impulsar el desarrollo de esquemas de financiamientos accesibles y propios de la población rural que permitan detonar su desarrollo. Respecto a capacitación y asistencia técnica, en este segundo cuatrimestre se han capacitado un total de 8,979 personas; este número se calcula con base en las listas definitivas de asistencia en los cursos de acuacultura (fomento al consumo y producción), en materia forestal (conservación y aprovechamiento de los recursos naturales y metodologías alternas). El valor reportado representa el 79% más de cumplimiento en la meta establecida para el mes de agosto del 2012.

Retos

Lograr un alto desarrollo en las cooperativas ya conformadas en el estado de Jalisco, mediante el fortalecimiento de sus capacidades administrativas, organizativas y financieras para su manejo autosustentable. Seguir fortaleciendo los esquemas de capacitación y asistencia técnica como parte de esquemas integrales y alianzas con instituciones especializadas de educación e investigación.

Indicador : Socios integrantes de cooperativas rurales

Descripción

El indicador mide el número de socios de las cooperativas del Sistema de Financiamiento Rural Alternativo (SIFRA). Las cooperativas se fortalecen financieramente a través de los créditos que gestionan con la banca o agentes financieros y gracias al aporte de capital semilla que otorga el gobierno del estado para trabajar con la SOFOM (SIFIJA) del SIFRA. Con ello, están en capacidad de atender a mayor número de socios. Las cooperativas proveen financiamiento para las actividades en las zonas rurales de forma cercana y autogestiva en las localidades.

Socios integrantes de cooperativas rurales							
2009	2010	2011	Valor Abril 2012	Valor Actual	Meta Agosto 2012	Meta Dic. 2012	Dependencia que reporta
30,806	31,063	31,063	32,135	32,135	31,063	31,063	SEDER
Unidad de Medida: Número(s)							

Fuente: Secretaría de Desarrollo Rural, Sociedad Financiera de Objeto Múltiple - Financiera de Jalisco S.A. de C.V (SOFOM - SIFIJA) del Sistema Financiero Rural Alternativo (SIFRA). México: 2012.

Nota: A través de las cooperativas se ponen en marcha proyectos productivos que permiten capitalizar a los socios y potencializar sus recursos. Para este 2012, se tenía programado por lo menos mantener la misma meta del año 2011, en lo que va del año se ha reflejado un aumento de 1,072 socios, sumando un total de 32,135 socios desde la creación del programa SIFRA hasta hoy; el incremento porcentual de este año, respecto a la meta programada es de 3.45%. Para este año, se han fortalecido las cooperativas a través de otros programas para emprender y ampliar las oportunidades de desarrollo al interior de las mismas.

Indicador : Personas en el medio rural capacitadas

Descripción

El indicador mide el número de productores y habitantes de zonas rurales que han sido capacitados en distintos temas de utilidad para actividades productivas. La capacitación es fundamental para detonar el aprovechamiento de la infraestructura, equipamiento y la autogestión del desarrollo.



Personas en el medio rural capacitadas							
2009	2010	2011	Valor Abril 2012	Valor Actual	Meta Agosto 2012	Meta Dic. 2012	Dependencia que reporta
16,619	13,313	12,235	1,536	8,979	5,000	13,313	SEDER
Unidad de Medida:		Productor (es)					

Fuente: Dirección General de Regiones Prioritarias, Dirección General del Instituto de Acuicultura y Pesca del Estado de Jalisco, Dirección General Forestal y de Sustentabilidad; SEDER. México: 2012.

Nota: El indicador reporta el número promedio de asistentes beneficiados a través de capacitaciones en los distintos rubros que llevan a cabo las áreas y programas operados por la Secretaría de Desarrollo Rural (forestal, agrícola, ganadero, empresarial, acuícola). En este segundo cuatrimestre se han capacitado un total de 8,979 personas; este número se calcula con base en las listas definitivas de asistencia, en los cursos de acuicultura (fomento al consumo y producción), en materia forestal (conservación y aprovechamiento de los recursos naturales y metodologías alternas). El valor reportado representa el 79% más de cumplimiento en la meta establecida para el mes de agosto del 2012.



PROGRAMA 2 Ciencia y Tecnología para el Desarrollo

Objetivo

Impulsar e intensificar la investigación científica y el desarrollo tecnológico.

Descripción

El programa Ciencia y Tecnología para el Desarrollo busca "promover la vinculación entre el sector académico y los sectores productivo y social, la creación de nuevos institutos de investigación y desarrollo tecnológico, fundamentalmente del sector productivo. Promover el desarrollo de empresas de base tecnológica para la producción de bienes y servicios con tecnología de punta y la capacitación, especialización y actualización de recursos humanos. Promover el servicio estatal de información y documentación científica y tecnológica, de recursos humanos y materiales, organizativos y financieros" (PED Jalisco 2030).

Este programa se integra por los siguientes subprogramas:

- 2.1 Investigación científica y desarrollo tecnológico
- 2.2 Transferencia y gestión tecnológica

SUBPROGRAMA 2.1 Investigación científica y desarrollo tecnológico

Estrategia

Estímulos e incentivos a la investigación científica, la innovación, el diseño, el desarrollo tecnológico, con especial énfasis en la nanotecnología, la biotecnología, el desarrollo aeroespacial, la generación y uso eficiente de energía, la mecatrónica y el desarrollo de aplicaciones en tecnologías de la información y comunicación, entre otras. Incluye una desregulación y una amplia promoción a la cultura del patentamiento y el registro de derechos de autor.

Acciones y Logros

Al cierre del mes de agosto de 2012 se han apoyado 580 proyectos en los diferentes programas del COECYTJAL, los cuales generaron más de 3,972 nuevos empleos.

La inversión total movilizada por este organismo en ciencia, tecnología e innovación, hasta el mes de agosto de 2012, incluyendo fondos estatales, federales y privados es superior a los \$1,391 millones de pesos.

Derivado de la participación del COECYTJAL en la creación y consolidación de la Agencia Espacial Mexicana, AEM, el Gobierno de Jalisco y la propia AEM manifestaron el interés de establecer en el estado la primera Subsede de la AEM. Esto sienta las bases para una efectiva cooperación que propicie, entre otras cosas, la formación de capital humano para el sector aeroespacial, con énfasis en las tecnologías espaciales, que principalmente generen un impacto directo en las vocaciones productivas de Jalisco, contribuyendo, además, a fortalecer el desarrollo de su sector educativo, su sistema de innovación y competitividad empresarial, así como la atención de problemas sociales cuya solución se pueda apoyar en el uso de ciencia y tecnología espacial. Para este efecto, el pasado 26 de julio y basado en un programa de trabajo definido en conjunto por ambas partes, se firmó un Convenio de Colaboración que es el primero en su tipo en ser suscrito entre una entidad federativa y la AEM.

En el mes de julio fue cerrada la Convocatoria 2012 del Programa de Difusión y Divulgación de la Ciencia, la Tecnología y la Innovación. Por medio de este programa se apoyaron 51 proyectos/eventos, con una inversión por parte del COECYTJAL superior a los 9.6 millones de pesos. Destacó el apoyo al evento del Programa de Entrenamiento Avanzado y Capacitación para Emprendedores Tecnológicos Jaliscienses, organizado por SKYROCKET A.C., que es un grupo de jóvenes preocupados por apoyar emprendedores del ramo tecnológico. El proyecto consiste en implementar el programa de incubación/aceleración del "Founder Institute" (fundado por el emprendedor en serie Adeo Ressi en 2009 y opera desde el corazón de Silicón Valley) que constará de 14 sesiones en donde mentores de primer nivel instruirán a los emprendedores aceptados por el programa con el fin de que logren crear su empresa de base tecnológica. Para lograr captar a los mejores emprendedores de la región se llevarán a cabo distintas sesiones informativas así como el evento Ideation Bootcamp.

Durante la Convocatoria 2012 del Programa de Estímulos a la Innovación se apoyaron 24 proyectos de Jalisco, por un monto total de apoyo del CONACYT de 170 millones de pesos; detonando una inversión privada de 344 millones de pesos, con lo que se generaron 265 empleos de calidad. Destaca el proyecto "Maduración de capacidades humanas y tecnológicas para la ejecución de proyectos de I+D de la industria automotriz" de la empresa Continental Automotive



Guadalajara México, S.A. de C.V., que con un apoyo de 25 millones de pesos detonó 30 empleos de calidad y una inversión privada de 79 millones de pesos.

Durante la Convocatoria 2012 del Programa para el Desarrollo de la Industria del Software, PROSOFT, se gestionaron en la Secretaría de Economía 113 millones de pesos que, sumados a los 72 millones de pesos que serán aportados por parte del Estado de Jalisco, beneficiaron a 104 proyectos que generaron 3,224 puestos de trabajo, detonando una inversión privada de más de 200 millones de pesos. Entre los proyectos beneficiados destaca el proyecto "Hub para tecnologías de almacenamiento de información y gestión de administración", de la empresa IBM de México, Comercialización y Servicios, S.A. de C.V., que con un monto de apoyo de 5 millones de pesos detonó una inversión privada de 12 millones de pesos, generando 170 empleos.

Retos

Continuar con la gestión de proyectos y fondos federales para incrementar los niveles de inversión pública y privada en materia de ciencia, tecnología e innovación, ante la reducción de casi el 60% del presupuesto estatal para ciencia, tecnología e innovación, sufrida en 2012.

Indicador : Porcentaje nacional de representación de los miembros del S.N.I.

Descripción

Este indicador exhibe el número de investigadores de Jalisco con nivel SNI (Sistema Nacional de Investigadores) entre el total registrado a nivel nacional.

Porcentaje nacional de representación de los miembros del S.N.I.							
2009	2010	2011	Valor Abril 2012	Valor Actual	Meta Agosto 2012	Meta Dic. 2012	Dependencia que reporta
5.4	5.32	5.21	5.21	5.21	6	6	COECYTJAL
Unidad de Medida:		Porcentaje(s)					

Fuente: Consejo Nacional de Ciencia y Tecnología (CONACYT). México: 2012.

Nota: Datos publicados por CONACYT con última actualización a 2011.



Entidades con mayor número de investigadores en el SNI

Entidad Federativa	2006	2007	2008	2009	2010	2011
Distrito Federal	5,376	5,895	5,940	6,174	6,331	6,645
México	692	800	838	936	995	1,017
Jalisco	573	683	742	840	883	919
Morelos	679	754	751	788	820	850
Nuevo León	387	441	495	549	617	660
Puebla	495	528	539	584	596	630
Guanajuato	352	406	451	475	513	558
Baja California	344	417	455	490	506	526
Michoacán	327	386	417	453	489	517
Veracruz	267	308	351	409	463	503

Coecytjal, 2012.



Indicador : Gasto público estatal destinado a ciencia y tecnología como porcentaje del PIB Estatal (%)

Descripción

Este indicador muestra el gasto público estatal destinado a ciencia y tecnología como porcentaje del PIB.

Gasto público estatal destinado a ciencia y tecnología como porcentaje del PIB Estatal (%)							
2009	2010	2011	Valor Abril 2012	Valor Actual	Meta Agosto 2012	Meta Dic. 2012	Dependencia que reporta
0.059	0.048	0.055	0.0047	0.0278	0.04	0.06	COECYTJAL
Unidad de Medida: Porcentaje(s)							

Fuente: Consejo Estatal de Ciencia y Tecnología de Jalisco. México: 2012.

Nota: El porcentaje reportado corresponde únicamente al presupuesto estatal asignado al Consejo Estatal de Ciencia y Tecnología en cada cuatrimestre con respecto al PIB de dicho periodo. El PIB anual se estima con base en el modelo de pronóstico de dos parámetros de Holt y se utiliza la serie de tiempo del PIB de Jalisco del Banco de Información Económica del INEGI. Aunque cada año es asignado un presupuesto al Coecytjal, el recurso se va parcializando y otorgándose mes con mes, por este motivo el valor va creciendo mensualmente.

Indicador : Proyectos de investigación realizados directamente en la industria

Descripción

Este indicador muestra el número de proyectos de investigación que se realizan en la industria.

Proyectos de investigación realizados directamente en la industria							
2009	2010	2011	Valor Abril 2012	Valor Actual	Meta Agosto 2012	Meta Dic. 2012	Dependencia que reporta
543	652	619	166	530	200	300	COECYTJAL
Unidad de Medida: Proyecto(s)							

Fuente: Consejo Estatal de Ciencia y Tecnología de Jalisco. México: 2012.

Nota: Al mes de agosto de 2012, el COECYTJAL ha aprobado 580 proyectos a través de su Consejo Directivo, de los cuales 530 se realizan beneficiando de manera directa al sector industrial y el resto a la academia.

Se apoyaron proyectos en los siguientes temas/fondos:

- Difusión y Divulgación: 51
- Fortalecimiento a Sectores Productivos: 1
- Propiedad Intelectual: 19
- PROSOFT: 82
- Prototipos: 41
- PROVEMUS: 352
- Proyectos Institucionales: 2
- Clusters: 2
- Jalisco Digital: 1
- Diagnóstico Científico, Tecnológico y de Innovación en Jalisco: 1
- Programa de Estímulos a la Innovación: 24
- Fondo Alberta - Jalisco: 4
- Total: 580

A pesar de la reducción de casi el 60% del presupuesto estatal para ciencia, tecnología e innovación, sufrida en 2012, el COECYTJAL ha continuado con la gestión de proyectos y fondos federales para incrementar los niveles de inversión pública y privada en materia de ciencia, tecnología e innovación para el estado de Jalisco, y esto se refleja al cierre del mes de agosto de 2012, ya que a la fecha se han apoyado 580 proyectos en los diferentes programas del COECYTJAL.



Indicador : Patentes por millón de habitantes

Descripción

Este indicador exhibe el número de patentes solicitadas por residentes de Jalisco ante el IMPI por millón de habitantes.

Patentes por millón de habitantes							
2009	2010	2011	Valor Abril 2012	Valor Actual	Meta Agosto 2012	Meta Dic. 2012	Dependencia que reporta
13.42	14.1	15.27	5.27	10.07	10	15.25	COECYTJAL
Unidad de Medida:		Coeficiente					

Fuente: Consejo Estatal de Ciencia y Tecnología de Jalisco, con datos del Instituto Mexicano de Propiedad Intelectual (IMPI). México: 2012.

Nota: Datos actualizados al mes de agosto de 2012, con información proporcionada por la Delegación Regional de Occidente del IMPI.

Indicador : Empresas beneficiadas con proyectos de ciencia y tecnología

Descripción

Este indicador se refiere a las empresas beneficiadas por apoyos en materia de ciencia, tecnología e innovación.

Empresas beneficiadas con proyectos de ciencia y tecnología							
2009	2010	2011	Valor Abril 2012	Valor Actual	Meta Agosto 2012	Meta Dic. 2012	Dependencia que reporta
3,374	2,091	1,771	316	763	600	850	COECYTJAL
Unidad de Medida:		Empresa(s)					

Fuente: Consejo Estatal de Ciencia y Tecnología de Jalisco. México: 2012.

Nota: Al mes de agosto de 2012, por medio de los Programas de Vinculación Empresa-Universidad "PROVEMUS" y Desarrollo de Prototipos, se han apoyado a 598 MIPYMES; vinculándose a 19 instituciones de educación superior de todo el estado, con una inversión por parte del COECYTJAL de 9.75 millones de pesos.

Indicador : Fondos concurrentes a la inversión estatal en Ciencia, Tecnología e Innovación

Descripción

Este indicador reporta los fondos adicionales (a los fondos estatales) aplicados a los proyectos y actividades de investigación, desarrollo tecnológico e innovación apoyados en Jalisco.



Fondos concurrentes a la inversión estatal en Ciencia, Tecnología e Innovación

2009	2010	2011	Valor Abril 2012	Valor Actual	Meta Agosto 2012	Meta Dic. 2012	Dependencia que reporta
1,747	1,762.6	1,569.45	8.93	1,216.95	380	628	COECYTJAL

Unidad de Medida: Millon(es) de pesos

Fuente: Consejo Estatal de Ciencia y Tecnología de Jalisco. México: 2012.

Nota: Desagregado de fondos (mdp), cifras al mes de agosto de 2012:

Fondos federales	270.94
Fondos internacionales	12.01
Fondos concurrentes de la academia	13.63
Fondos concurrentes del sector privado	548.40
Fondos adicionales estatales	0.847
Inversión adicional	371.13

Con una aportación de 72 millones de pesos por parte del Gobierno Estatal, el COECYTJAL ha logrado gestionar para Jalisco 283 millones del Gobierno Federal por medio de los Programas PROSOFT (SE), y Estímulos a la Innovación (CONACYT), lo que ha detonado una inversión privada superior a los 910 millones de pesos, y se han generado más de 3,450 empleos de alto valor agregado.

SUBPROGRAMA 2.2 Transferencia y gestión tecnológica

Estrategia

La transferencia y gestión tecnológica, en un marco de respeto a la correcta explotación de la propiedad intelectual (uso de patentes, derechos de autor en diseños, marcas, software, etc.).

Acciones y Logros

Al mes de agosto de 2012 se apoyaron 352 intervenciones de Consultoría Universitaria en MiPyMEs por medio del Programa de Vinculación Empresa-Universidad "PROVEMUS", con una inversión por parte del COECYTJAL para este programa de 6.52 millones de pesos. Hasta ahora se han vinculado diecinueve instituciones de educación superior de todo el estado. Destaca el apoyo al Proyecto escolar para la Salud y Seguridad en escuelas de educación básica (preescolar y primaria) en el que se implementarán programas y sistemas de seguridad y salud con la finalidad de preservar la integridad de los alumnos de educación básica de escuelas de Lagos de Moreno, Jalisco. Estos programas y sistemas se realizan siguiendo los lineamientos de la NOM en cuanto a Seguridad en el Trabajo y a los lineamientos de la SEP para lo que se refiere a salud. Para el desarrollo de dicho proyecto inicialmente se realizará un diagnóstico de la escuela, posteriormente se adecuará el programa a implementar considerando las necesidades escolares de la institución, se realizarán capacitaciones al personal, padres de familia y alumnos. Y por último se implementarán las mejoras de acuerdo a la NOM.

Al mes de agosto de 2012 se ha apoyado el desarrollo de 41 prototipos desarrollados por estudiantes de diferentes universidades en las áreas de: tecnologías de información y alimentos, con una inversión por parte del COECYTJAL para este programa de 3.23 millones de pesos. Destaca el proyecto "ANDAFLEX", que consiste en la mezcla de la ingeniería mecatrónica en conjunto con la biomédica para desarrollar un prototipo de andadera robótica que ayude a dar independencia en movilidad a personas con lesiones neuromusculo-esquelético y que necesiten de alguna ayuda asistencial para caminar. El principal beneficio en la realización de este prototipo lo obtendrán las personas con discapacidad por parálisis cerebral, ya que les ayudará a mejorar su calidad de vida a través de ampliar su movilidad e independencia.

El 26 de julio de 2012, fueron entregados por el C. Gobernador Constitucional del Estado de Jalisco, los Premios Estatales de Ciencia, Tecnología e Innovación y Hombre Energía de Jalisco en su edición 2011. El evento sirvió para reconocer públicamente a los investigadores, tecnólogos y estudiantes que resultaron ganadores y finalistas de estos premios, y que contribuyen con sus proyectos al desarrollo de Jalisco y la generación de conocimiento científico.

Retos

Incrementar la participación de Instituciones de Educación Superior en el Programa de Vinculación Empresa-Universidad (PROVEMUS), y lograr la participación de más MiPyMEs en dicho programa.

Incentivar la competitividad en el estado para hacerlo más atractivo a la inversión extranjera.



Indicador : **Proyectos de difusión y divulgación de ciencia y tecnología apoyados**

Descripción

Este indicador se refiere a los proyectos orientados a la difusión y divulgación de la ciencia, tecnología e innovación.

Proyectos de difusión y divulgación de ciencia y tecnología apoyados							
2009	2010	2011	Valor Abril 2012	Valor Actual	Meta Agosto 2012	Meta Dic. 2012	Dependencia que reporta
468	86	73	27	122	65	80	COECYTJAL
Unidad de Medida: Proyecto(s)							

Fuente: Consejo Estatal de Ciencia y Tecnología de Jalisco. México: 2012.

Nota: En el mes de julio se cerró el programa de Difusión y Divulgación de la Ciencia, la tecnología y la innovación, a través de este programa se apoyaron 51 proyectos/eventos, con una inversión por parte del COECYTJAL superior a los 9.6 millones de pesos. Son también consideradas en este indicador las propuestas presentadas en el Premio CTI, que cerró el pasado mes de Mayo de 2012, con la ratificación de las propuestas finalistas, que turno el Comité Evaluador al Comité de Premiación, en esta convocatoria se recibieron 71 candidaturas.

Proyectos/eventos: 51

Propuestas presentadas en el Premio CTI: 71

Total: 122

El indicador para Proyectos de difusión y divulgación de ciencia y tecnología, se conforma de la suma de los Proyectos apoyados de Difusión y Divulgación y de las propuestas presentadas en el Premio de CTI, en años anteriores COECYTJAL omitía sumar las propuestas del Premio, cuya convocatoria 2011 fue cerrada el pasado mes de mayo, y en la que se recibieron 71 candidaturas, por lo que el valor final del indicador está compuesto por 51 proyectos/eventos apoyados en la convocatoria de difusión; y las 71 candidaturas presentadas en el Premio CTI.

Indicador : **Porcentaje de exportaciones de alta tecnología**

Descripción

Este indicador muestra el porcentaje que representan las exportaciones de la industria de alta tecnología (electrónica y farmacéutica) con respecto a las exportaciones totales de Jalisco.

Porcentaje de exportaciones de alta tecnología							
2009	2010	2011	Valor Abril 2012	Valor Actual	Meta Agosto 2012	Meta Dic. 2012	Dependencia que reporta
48.8	56.1	58.39	52.83	56.48	55	60.64	COECYTJAL
Unidad de Medida: Porcentaje(s)							

Fuente: Consejo Estatal de Ciencia y Tecnología de Jalisco, con datos de SEIJAL y estimaciones de CADELEC. México: 2012.

Nota: Información calculada con estimaciones anuales del nivel de exportaciones en partidas que se considera contienen productos de alta tecnología (electrónica y farmacéutica). Los datos se obtienen de información proporcionada por el Seijal y estimaciones de la Cadelec.



PROGRAMA 3 Fomento a la Industria, Comercio y Servicios

Objetivo

Mejorar la productividad y el crecimiento de los sectores industrial, comercial y de servicios.

Descripción

Este programa está focalizado en "incrementar el nivel de competitividad de las empresas y productos de Jalisco con especial énfasis en las Mipymes, mediante el fomento de una cultura de calidad, la innovación y el fortalecimiento del mercado interno, así como la promoción de acciones que logren un balance positivo en el intercambio comercial con el exterior. Por otra parte, impulsar la mejora en la reglamentación de la actividad empresarial en los diferentes ámbitos de gobierno y la participación organizada de los sectores y organismos empresariales. Estimular la inversión productiva y promover el óptimo aprovechamiento de los recursos de la banca de desarrollo, de fondos públicos y privados, orientándolos hacia el financiamiento de las Mipymes y de proyectos productivos y estratégicos para el desarrollo económico estatal" (PED Jalisco 2030).

El programa se integra por los siguientes subprogramas:

- 3.1 Promoción y estímulo a la inversión
- 3.2 Fomento al comercio y servicios
- 3.3 Fomento a la industria extractiva y de transformación
- 3.4 Financiamiento a la micro, pequeña y mediana empresas
- 3.5 Mejora regulatoria para la creación de empresas
- 3.6 Fomento a la calidad y responsabilidad social de las empresas
- 3.7 Impulso a la comercialización y exportación
- 3.8 Desarrollo de sectores precursores

SUBPROGRAMA 3.1 Promoción y estímulo a la inversión

Estrategia

La promoción y estímulo a la inversión nacional y extranjera, preferentemente en regiones y municipios no metropolitanos, aprovechando sus ventajas comparativas y competitivas.

Acciones y Logros

Al mes de agosto de 2012 se lograron captar 66 nuevos proyectos de inversión de empresas formalmente constituidas, con plan de negocios y contacto directo con inversionistas. Los sectores destacados son: el automotriz y autopartes, electrónico, comercio, químico, alimentos, bebidas y tabaco, plástico, hule y látex, papel y cartón, servicios de transporte, tecnologías verdes, metalmecánica, tecnologías de información, desarrollo de software, industrias creativas y servicios.

Se fortaleció la presencia de la empresa COPPEL en el estado al instalar un Centro de Distribución en la Colonia Santa Cruz del Valle, del municipio de Tlaquepaque, Jalisco. Con una inversión de 500 millones de pesos y la generación de 600 nuevos empleos.

Durante el segundo cuatrimestre del año se ha participado en 3 eventos internacionales con promoción directa de inversiones con el objeto de captar mayor inversión en nuestro estado.

- Aeromart Sevilla, del 14 al 17 de mayo. En donde presentamos el proyecto de Guadalajara Ciudad Creativa Digital.
- Farnborough Air Show 2012. Donde se concretaron 2 proyectos con clústers de Alemania y Francia que promoverán la proveeduría del estado. Con Bélgica, España e Italia se está trabajando por concretar más proyectos tanto en materia espacial como en aeroespacial buscando beneficiar por lo menos 10 empresas de Jalisco y con capacitación de 75 personas en transferencia tecnológica para su desarrollo. Todo lo anterior será reforzado con el "Guadalajara Aerospace Meeting 2012"
- Gira promocional del proyecto "Guadalajara Ciudad Creativa Digital" (del 15 al 18 de julio, Miami).

Retos



Superar la meta anual de inversión privada directa de 2,414 millones de dólares.

Indicador : Inversión Privada Mixta

Descripción

Este indicador refiere el monto de la inversión privada mixta que se compone de capital de origen nacional y capital de algún otro país, que ha sido registrado por los diferentes municipios del estado durante el periodo de un año.

Inversión Privada Mixta							
2009	2010	2011	Valor Abril 2012	Valor Actual	Meta Agosto 2012	Meta Dic. 2012	Dependencia que reporta
65	133	58.73	5	5	78	122	SEPROE
Unidad de Medida: Millon(es) de dólares							

Fuente: Dirección General de Promoción Internacional. Secretaría de Promoción Económica. México: 2012.

Nota: El valor presentado al mes de Agosto 2012, corresponde a una estimación al segundo trimestre de 2012.

Indicador : Posición con respecto a la facilidad para hacer cumplir contratos

Descripción

Este indicador muestra la posición de Jalisco a nivel nacional con respecto a la facilidad de hacer cumplir los contratos en función del tiempo (días), costo (porcentaje de la deuda) y un índice de complejidad que va de 0 a 100, donde 0 es lo menos complejo y 100 lo más complejo.

Posición con respecto a la facilidad para hacer cumplir contratos							
2009	2010	2011	Valor Abril 2012	Valor Actual	Meta Agosto 2012	Meta Dic. 2012	Dependencia que reporta
8	8	8	8	14	8	8	SEPLAN
Unidad de Medida: Posición							

Fuente: Banco Mundial y la Corporación Financiera Internacional. Doing Business Subnational Reports, Estados Unidos de América. Último reporte sobre México data del año 2012, con datos del 2011 (Consultada el día 31 de agosto de 2012 en la página web <http://www.doingbusiness.org>).

Nota: "Doing Business en México 2012" es el cuarto informe subnacional publicado por el Banco Mundial y la Corporación Financiera Internacional, que presenta información actualizada al 31 de Octubre de 2011. La tabla establece la posición de Jalisco respecto al resto de las entidades federativas en México, utilizando como punto de referencia para el estudio y fuente de los indicadores, la ciudad de Guadalajara, Jalisco, ya que el Banco Mundial toma como estudio del caso, la ciudad más poblada para cada una de las 32 entidades federativa; basándose en leyes y regulaciones federales, estatales y municipales, así como en requisitos o trámites administrativos. En general son 38 los procedimientos para hacer cumplir los contratos en México, siendo este número igual para todo el territorio por el carácter federal de las leyes que regulan el proceso mercantil. Asimismo, de conformidad a este estudio, en México se requiere en promedio casi 1 año para forzar judicialmente el cumplimiento de un contrato.

Indicador : Inversión privada extranjera captada

Descripción

Este indicador refiere el monto de las inversiones extranjeras que han sido captadas por los diferentes municipios del estado durante el periodo de un año.



Inversión privada extranjera captada							
2009	2010	2011	Valor Abril 2012	Valor Actual	Meta Agosto 2012	Meta Dic. 2012	Dependencia que reporta
217	676	348.24	51	142	265	378	SEPROE
Unidad de Medida: Millon(es) de dólares							

Fuente: Dirección General de Promoción Internacional. Secretaría de Promoción Económica (SEPROE). México: 2012.

Nota: El valor presentado al mes de Agosto 2012, corresponde a una estimación al segundo trimestre de 2012.

Indicador : Inversión privada nacional captada

Descripción

Este indicador refiere el monto de las inversiones privadas nacionales que han sido captadas por los diferentes municipios del estado durante el periodo de un año.

Inversión privada nacional captada							
2009	2010	2011	Valor Abril 2012	Valor Actual	Meta Agosto 2012	Meta Dic. 2012	Dependencia que reporta
1,850	1,925	2,417.1	394	1,053	1,323	1,914	SEPROE
Unidad de Medida: Millon(es) de dólares							

Fuente: Dirección General de Promoción Internacional. Secretaría de Promoción Económica (SEPROE). México: 2012.

Nota: El valor presentado al mes de Agosto 2012, corresponde a una estimación al segundo trimestre de 2012.

Indicador : Porcentaje de inversión privada para las regiones respecto a la zona metropolitana de Guadalajara

Descripción

Este indicador refiere el porcentaje de participación de las regiones fuera de la ZMG, del total de los montos de inversión registrados durante el año.

Porcentaje de inversión privada para las regiones respecto a la zona metropolitana de Guadalajara							
2009	2010	2011	Valor Abril 2012	Valor Actual	Meta Agosto 2012	Meta Dic. 2012	Dependencia que reporta
11	21	16.06	9	22	15	18	SEPROE
Unidad de Medida: Porcentaje(s)							

Fuente: Dirección General de Promoción Internacional. Secretaría de Promoción Económica (SEPROE). México: 2012.

Nota: El valor presentado al mes de Agosto 2012, corresponde a una estimación al segundo trimestre de 2012.

SUBPROGRAMA 3.2 Fomento al comercio y servicios

Estrategia

El fomento a la creación, desarrollo y crecimiento de las empresas de los sectores comercio y servicios, que aprovechen el uso de las nuevas tecnologías de información y comunicación.



Acciones y Logros

Mediante el Programa Productividad Jalisco en el segundo cuatrimestre del año 2012 se realizaron dos sesiones de Comité Técnico en donde se aprobaron cincuenta y cinco proyectos de las categorías de Certificación y Procesos de Mejora, Desarrollo Comercial Nacional, Emprendimiento, Incubación y Aceleración de Negocios, Fomento al Comercio Exterior, Proyectos Especiales y Proyectos Precursores, con un monto total aprobado de \$42'704,600.00 M.N. Con esto se logra beneficiar a 2 mil 140 micro, pequeños y medianos empresarios.

Como parte del programa "Pabellón Hecho en Jalisco" al cierre del mes de agosto 558 MiPyMEs de Jalisco participaron en 21 ferias nacionales, entre ellas de los sectores del calzado, vestido, marroquinería como MDM MODAMA, INTERMODA Otoño-Invierno 2012, para el sector alimentos y confitería en Alimentaria México 2012 y Confitexpo.

También se obtuvo presencia relevante en: Expo Agrícola, Expo Pack 2012, México PET 2012, ABASTUR 2012 como para el ramo de las artesanías en la 41 Edición de ENART y en Mueble en la Expo Mueble Internacional Verano 2012.

Mediante este esquema se establecieron diferentes enlaces comerciales con las cadenas más importantes del país. Con la empresa Superama se logró que Natural products y Cosmeto Medica mostraran sus productos y con ello establecerían un vínculo como posible comprador. Dentro de la feria regional de productores Soriana se establecieron 2 enlaces, resultado de la participación de 75 empresas jaliscienses multisectoriales.

Adicionalmente con la participación de 25 empresas jaliscienses de diferentes sectores se estableció el acercamiento con la empresa HEB de México. Para el ramo restaurantero 6 MiPyMEs jaliscienses lograron el enlace comercial con la Cámara Nacional de la Industria Restaurantera para ser proveedores en este sector.

Como parte esencial en el desarrollo para el crecimiento de las MiPyMEs se realizaron diferentes esquemas de capacitación, con lo cual alrededor de 500 emprendedores (con planes de negocio) se vieron beneficiados para el desarrollo de sus proyectos empresariales, buscando así, mediante las incubadoras establecidas en las universidades, que estos se consoliden y a la vez se fortalezca la generación de empleo e inversión.

Al mes de agosto 75 empresas se generaron y consolidaron mediante el esquema de incubación empresarial a través de consultorías especializadas. Se apoyó a 21 empresas establecidas que requieren de consultoría especializada con el objetivo de incrementar sus ventas y tener una mayor participación en el mercado nacional o internacional.

Mediante el programa "mí tortilla", se ha contribuido en la modernización de las tortillerías y molinos del estado. Esto gracias a la capacitación, formación y preparación en diferentes temas a más de 419 microempresas de este sector tradicional, lo cual generó empleos a miles de personas y familias lo que permitió el fortalecimiento de sus habilidades empresariales, logrando con esto que sean más competitivas e innoven sus productos y servicios, así como la imagen de sus establecimientos.

Retos

- Beneficiar a más de 600 MiPyMES de Jalisco para su participación en las ferias y exposiciones más importantes de México dentro del esquema de Hecho en Jalisco.
- La capacitación a 1.500 emprendedores adicionales, con el objeto de fortalecer la cultura empresarial de Jalisco.
- El apoyo a 30 proyectos de emprendedores a través de las incubadoras y con ello garantizar el fortalecimiento empresarial.

Indicador : Índice de ventas de empresas al menudeo

Descripción

Índice que muestra el valor de las ventas al menudeo realizadas por empresas.

Refleja las mercancías vendidas propiedad del establecimiento, menos el importe de las devoluciones, descuentos y rebajas sobre ventas, sin incluir el IVA, pero sí incluyendo cualquier otro impuesto que el establecimiento traslade al cliente. Excluye los ingresos por la venta de activos fijos.



Índice de ventas de empresas al menudeo							
2009	2010	2011	Valor Abril 2012	Valor Actual	Meta Agosto 2012	Meta Dic. 2012	Dependencia que reporta
123.4	127.18	129.24	132.62	132.49	126.6	129.24	SEIJAL
Unidad de Medida:		índice					

Fuente: INEGI. Instituto Nacional de Estadísticas, Geografía e Informática. Banco de Información Económica, BIE. México:2012.

Nota: El dato presentado en el mes de agosto de 2012, corresponde al promedio de enero-junio del mismo año. El valor reportado para Jalisco corresponde al área metropolitana de Guadalajara.

Indicador : Participación en ferias y exposiciones realizadas en el país

Descripción

Este indicador se refiere a las ferias y exposiciones realizadas dentro y fuera del estado para ofertar lo que en él se produce, y para fomentar una cultura de consumo y posicionamiento de lo hecho en Jalisco.

Participación en ferias y exposiciones realizadas en el país							
2009	2010	2011	Valor Abril 2012	Valor Actual	Meta Agosto 2012	Meta Dic. 2012	Dependencia que reporta
41	45	45	10	21	12	20	SEPROE
Unidad de Medida:		Evento(s)					

Fuente: Dirección General de Comercio y Mercado Interno, Secretaría de Promoción Económica. México, 2012.

Nota: Derivado a la aprobación de proyectos adicionales para la participación de empresas en Ferias y Exposiciones Nacionales mediante el esquema del Pabellón Hecho en Jalisco, se ha logrado incrementar la participación en este tipo de eventos.

Pabellón Hecho en Jalisco



Expo México Pet 2012, Guadalajara, Jalisco

Pabellón Hecho en Jalisco



Expo Pack 2012, México D. F.

Indicador : Índice de precios al consumidor

Descripción

El Índice de Precios al Consumidor (IPC) es un indicador económico diseñado específicamente para medir el cambio promedio de los precios en el tiempo, mediante una canasta ponderada de bienes y servicios representativa del consumo de las familias urbanas de México. Es decir, el IPC sirve para medir la inflación entendida como el incremento porcentual del nivel generalizado de precios.

El IPC presentado corresponde al área metropolitana de Guadalajara.



Índice de precios al consumidor							
2009	2010	2011	Valor Abril 2012	Valor Actual	Meta Agosto 2012	Meta Dic. 2012	Dependencia que reporta
3.9	3.89	1.94	0.91	2.22	2	3	SEIJAL
Unidad de Medida:		Porcentaje(s)					

Fuente: Banco de México: 2012.

Nota: El valor reportado al mes de agosto corresponde a la inflación acumulada de enero a julio 2012, haciendo referencia al Índice de Precios al Consumidor registrado para el área metropolitana de Guadalajara. Lo anterior según la disponibilidad de información de INEGI y Banxico.

SUBPROGRAMA 3.3 Fomento a la industria extractiva y de transformación

Estrategia

El fomento, modernización y la reconversión tecnológica de la planta productiva de las industrias extractiva y de transformación (minería, suministro de electricidad, agua y gas, industrias de la construcción y manufactureras).

Acciones y Logros

En la rama de la industria extractiva en Jalisco, durante el periodo de enero – junio del 2011, la producción de plata llegó a los 16,423 kilogramos, siendo el 32% de la producción obtenida en 2011.

Las exportaciones del sector joyero han crecido de manera importante, siendo más de 393 millones de dólares en el periodo de enero – mayo de 2011. Con esto podemos destacar que la industria en este ramo sigue creciendo considerablemente.

Retos

- Continuar con los esfuerzos para fomentar la industria extractiva en la producción de plata, pero sobre todo continuar trabajando con el sector de la transformación para fortalecer los proyectos que actualmente se tienen.
- Continuar con los acercamientos necesarios con la industria joyera, minera y de la transformación. Esto para dar el seguimiento respectivo a la coordinación de las acciones que puedan surgir entre tales sectores con el apoyo del Gobierno del Estado.
- Atender los proyectos de inversión en el ramo minero que busquen instalarse en Jalisco para el desarrollo económico de estas zonas y la generación de empleos.
- Dar seguimiento a los trabajos con el Servicio Geológico Mexicano (SGM), la Asociación de Ingenieros de Minas Metalurgistas y Geólogos de México. A.C.
- Continuar con la capacitación de los pequeños mineros de Jalisco.



Indicador : Lugar en coeficiente de productividad

Descripción

El coeficiente de productividad es el cociente resultante del Producto Interno Bruto del estado entre la población ocupada del mismo. Se muestra como el lugar que ocupa Jalisco a nivel nacional.

Lugar en coeficiente de productividad							
2009	2010	2011	Valor Abril 2012	Valor Actual	Meta Agosto 2012	Meta Dic. 2012	Dependencia que reporta
15	14	14	14	14	13	13	SEIJAL
Unidad de Medida:		Posición					

Fuente: Los datos del Indicador Coeficiente de Productividad, se obtienen de las variables de Producto Interno Bruto (INEGI) / Población Ocupada (ENOE, INEGI). Para el valor 2008, 2009 y 2010 se consideró el PIB 2008 y la Población Ocupada del IV Trimestre del 2008. Mientras que para el dato presentado al cierre del año se consideró el PIB 2009 y la Población Ocupada del IV Trimestre del 2009. México:2010.

Nota: Por cambio de metodología a partir de 2010, los datos de este indicador mostrarán el lugar que ocupa Jalisco a nivel nacional y no el valor de la productividad.
Las cifras presentadas para el año 2007, 2008, 2009 y 2010 son cifras definitivas.
El valor reportado a Agosto de 2012 corresponde al PIB 2010, último dato publicado por la fuente oficial INEGI.

Indicador : Producción de Plata

Descripción

Es la cantidad del contenido metálico expresado en kilogramos de minerales en esta categoría (plata).

Producción de Plata							
2009	2010	2011	Valor Abril 2012	Valor Actual	Meta Agosto 2012	Meta Dic. 2012	Dependencia que reporta
36,909	51,149	61,955	7,205	16,423	36,097	54,145	SEIJAL
Unidad de Medida:		Kilogramos					

Fuente: Estadística de la Industria Minerometalúrgica (EIMM). Producción plata 2004-2010 por entidad federativa. (en línea): Economía Sectores Económicos Jalisco. (México): Instituto Nacional de Estadística y Geografía (INEGI). (Consulta: 31 Agosto 2012).

Nota: El valor presentado corresponde a Junio 2012, último dato publicado por la fuente de información INEGI.

Indicador : Valor de la Producción Minera

Descripción

Es la producción anual que reportan las empresas mineras a la Dirección General de Minas expresada en toneladas y su valor en pesos.

Valor de la Producción Minera							
2009	2010	2011	Valor Abril 2012	Valor Actual	Meta Agosto 2012	Meta Dic. 2012	Dependencia que reporta
1,854,711,889	3,183,763,130	3,183,766,617	3,183,766,617	3,234,551,124	3,183,766,617	3,183,766,617	SEIJAL
Unidad de Medida:		Peso(s)					

Fuente: Servicio Geológico Mexicano, Anuario Estadístico de la Minería Mexicana Ampliada 2011. Versión 2012. Secretaría de Economía. Consulta 21 de Agosto. México. 2012.

Nota: El dato presentado corresponde al año 2011 en pesos corrientes (cifras preliminares), según la disponibilidad de información de la fuente que es el Servicio Geológico Mexicano, Anuario Estadístico de la Minería Mexicana Ampliada 2011. Versión 2012.



SUBPROGRAMA 3.4 Financiamiento a la micro, pequeña y mediana empresas

Estrategia

El acceso al financiamiento para el desarrollo de la micro, pequeña y mediana empresas (MiPyMEs), con especial énfasis en el mantenimiento de la planta productiva, el incremento de la competitividad y la creación de nuevos empleos.

Acciones y Logros

Al mes de agosto se ha cubierto más del 97% de los municipios del estado de Jalisco con otorgamiento de créditos, logrando así la conservación y generación de más de 13,000 empleos acumulados. El 64% de estos créditos fue otorgado a mujeres emprendedoras y empresarias superando con más del 100% la meta establecida para el apoyo a mujeres; además el 65% del total de estos créditos fueron colocados en el interior del estado.

En el mes de junio inició operaciones la Entidad del Sistema Factor para Ti, S.A de C.V, SOROM, ENR.

Se capacitó a más de 28,000 empresarios con temas básicos de formación y desarrollo empresarial, logrando así superar la meta establecida para el II cuatrimestre.

Retos

Los principales retos para este último cuatrimestre del 2012 son alcanzar la meta establecida de colocación de créditos, derrama y capacitación, así como fortalecer las entidades del Sistema Estatal de Financiamiento Factor para Ti, S.A. de C.V, SOFOM ENR (Arrendamiento y Factoraje), Sumados Hacemos Más, S.A.P.I de C.V SOFOM ENR (Segundo Piso), Emprendiendo Juntos el Camino, S.A. de C.V SOFOM ENR(Microcrédito) a través de la promoción de nuestros servicios, e iniciar operaciones del Fondo de Desarrollo Estratégico de Jalisco (Capital de Riesgo), así como seguir siendo los principales colocadores del programa de Proyectos Productivos, y cubrir los 125 municipios con financiamiento y capacitación.



Indicador : Posición en el subíndice de competitividad sectores precursores de clase mundial

Descripción

Según la fuente oficial (Imco), esta variable es un índice que se construye mediante los sistemas que lideran el crecimiento y desarrollo de una economía, en una región. Considera variables tales como la telefonía fija y móvil; internet, telecomunicaciones; transporte, infraestructura terrestre, así como información sobre el sistema financiero. Esta variable se muestra como el lugar que ocupa Jalisco a nivel nacional.

Posición en el subíndice de competitividad sectores precursores de clase mundial							
2009	2010	2011	Valor Abril 2012	Valor Actual	Meta Agosto 2012	Meta Dic. 2012	Dependencia que reporta
9	9	9	9	9	9	9	SEIJAL
Unidad de Medida: Posicion(es)							

Fuente: *Índice de Competitividad Estatal 2010 (en línea). Sectores Precursores de Clase Mundial. IMCO. México: Secretaría de Promoción Económica (Consulta: 21 de Agosto de 2012).*

Nota: *El dato presentado corresponde al Índice de Competitividad Estatal 2010 del Imco publicado en septiembre 2010, en el cual Jalisco se situó en la posición número 9 de 32.*

Indicador : Porcentaje de Créditos Otorgados a Emprendedores por FOJAL

Descripción

Este indicador se refiere al porcentaje de emprendedores apoyados con financiamiento del total de créditos otorgados, donde se consideran emprendedores aquellos que comienzan un nuevo negocio o reinician operaciones de uno ya creado.

Porcentaje de Créditos Otorgados a Emprendedores por FOJAL							
2009	2010	2011	Valor Abril 2012	Valor Actual	Meta Agosto 2012	Meta Dic. 2012	Dependencia que reporta
17	12	13	15	17	13	13	FOJAL
Unidad de Medida: Porcentaje(s)							

Fuente: *Fondo Jalisco de Fomento Empresarial. Secretaría de Promoción Económica. México: 2012.*

Nota: *Se logro superar la meta establecida debido a que se comenzó a ministrar los recursos otorgados por el FOJAL y la Secretaría de Economía del programa proyectos productivos, así mismo durante los últimos meses se ha tenido mayor demanda de créditos y de capacitación de los ciudadanos de Jalisco.*

La meta proyectada en el indicador del presente año es inferior a la reportada en el 2011, debido a que el presupuesto asignado para el 2012 solo fue del 10% en comparación del año anterior.



Capacitación de Personas, Emprendedores y Empresarios



Fuente: Fondo Jalisco de Fomento Empresarial. Secretaría de Promoción Económica. México: 2012.

Indicador : Empleos protegidos a través del otorgamiento de créditos FOJAL

Descripción

Este indicador muestra los empleos protegidos a través del otorgamiento de créditos a micro, pequeñas y medianas empresas del estado.

Empleos protegidos a través del otorgamiento de créditos FOJAL							
2009	2010	2011	Valor Abril 2012	Valor Actual	Meta Agosto 2012	Meta Dic. 2012	Dependencia que reporta
20,776	15,731	17,109	2,793	6,034	6,615	10,500	FOJAL
Unidad de Medida:		Empleo(s)					

Fuente: Fondo Jalisco de Fomento Empresarial. Secretaría de Promoción Económica. México: 2012.

Nota: La mayoría de los créditos que se han entregado en este periodo han sido a jaliscienses emprendedores, por lo cual se ve afectado el cumplimiento de este indicador ya que no se protegen empleos en este tipo de apoyos.

La meta proyectada en el indicador del presente año es inferior a la reportada en el 2011, debido a que el presupuesto asignado para el 2012 solo fue del 10% en comparación del año anterior.

En el V Informe de Gobierno publicado en 2012, la cifra preliminar del 2011 fue de 17,069 empleos protegidos, se actualiza el dato quedando al cierre del 31 de diciembre de 2011 en 17,109 empleos protegidos



Fuente: Fondo Jalisco de Fomento Empresarial. Secretaría de Promoción Económica. México: 2012.

Indicador : Empleos nuevos apoyados a través del otorgamiento crédito FOJAL

Descripción

Este indicador muestra los empleos generados a través del otorgamiento de créditos a micro, pequeñas y medianas empresas en el estado.

Empleos nuevos apoyados a través del otorgamiento crédito FOJAL							
2009	2010	2011	Valor Abril 2012	Valor Actual	Meta Agosto 2012	Meta Dic. 2012	Dependencia que reporta
5,146	3,478	7,256	2,350	7,189	2,268	3,600	FOJAL
Unidad de Medida:		Empleo(s)					

Fuente: Fondo Jalisco de Fomento Empresarial. Secretaría de Promoción Económica. México: 2012.

Nota: Se logro superar la meta establecida debido a que se comenzó a ministrar los recursos otorgados por el FOJAL y la Secretaría de Economía del programa proyectos productivos, así mismo durante los últimos meses se ha tenido mayor demanda de créditos y de capacitación de los ciudadanos de Jalisco.

La meta proyectada en el indicador del presente año es inferior a la reportada en el 2011, debido a que el presupuesto asignado para el 2012 solo fue del 10% en comparación del año anterior.

En el V Informe de Gobierno publicado en 2012, la cifra preliminar del 2011 fue de 7,254 empleos nuevos, se actualiza el dato quedando al cierre del 31 de diciembre de 2011 en 7,256 empleos nuevos.



Fuente: Fondo Jalisco de Fomento Empresarial. Secretaría de Promoción Económica. México: 2012.

Indicador : Créditos otorgados por el FOJAL en beneficio de las MiPyMes del Estado

Descripción

Este indicador exhibe los créditos otorgados por el Fojal en beneficio de las Mipymes del estado.

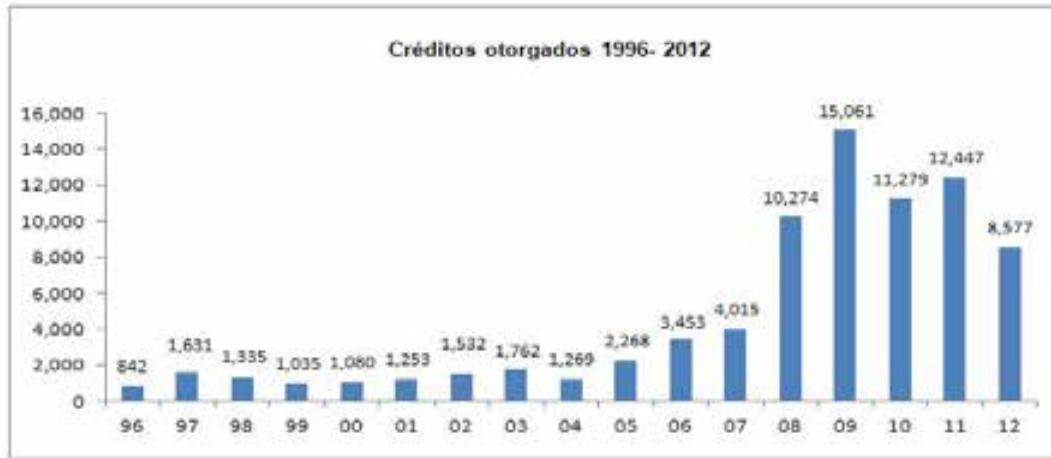
Créditos otorgados por el FOJAL en beneficio de las MiPyMes del Estado							
2009	2010	2011	Valor Abril 2012	Valor Actual	Meta Agosto 2012	Meta Dic. 2012	Dependencia que reporta
15,061	11,279	12,447	3,113	8,577	6,526	10,120	FOJAL
Unidad de Medida: Créditos							

Fuente: Fondo Jalisco de Fomento Empresarial. Secretaría de Promoción Económica. México: 2012.

Nota: Se logró superar la meta programada con más del 30% y se espera que en los próximos meses se incremente esta cifra.

La meta proyectada en el indicador del presente año es inferior a la reportada en el 2011, debido a que el presupuesto asignado para el 2012 solo fue del 10% en comparación del año anterior.

En el V Informe de Gobierno publicado en 2012, la cifra preliminar del 2011 fue de 12,421 créditos, se actualiza el dato quedando al cierre del 31 de diciembre 2011 en 12,447 créditos.



Fuente: Fondo Jalisco de Fomento Empresarial. Secretaría de Promoción Económica. México: 2012.

Indicador : Monto créditos otorgados por el FOJAL en beneficio de las MiPyMes del Estado

Descripción

Este indicador muestra el monto de créditos otorgados por el Fojal en beneficio de las Mipymes del estado de Jalisco.

Monto créditos otorgados por el FOJAL en beneficio de las MiPyMes del Estado							
2009	2010	2011	Valor Abril 2012	Valor Actual	Meta Agosto 2012	Meta Dic. 2012	Dependencia que reporta
579,797,512	443,364,507	597,653,208	92,814,092	281,001,272	235,600,000	620,968,000	FOJAL
Unidad de Medida: Peso(s)							

Fuente: Fondo Jalisco de Fomento Empresarial. Secretaría de Promoción Económica. México: 2012.

Nota: Se logro superar la meta con más del 19% de lo programado.

En el V Informe de Gobierno publicado en 2012, la cifra preliminar del 2011 fue de 596,490,490.8, se actualiza el dato quedando al cierre del 31 de diciembre en 597,653,208.5 pesos.



Fuente: Fondo Jalisco de Fomento Empresarial. Secretaría de Promoción Económica. México: 2012.

SUBPROGRAMA 3.5 Mejora regulatoria para la creación de empresas

Estrategia

La difusión, asesoría y aplicación de la mejora regulatoria, la Ley en la materia y las herramientas de ésta, en nuestro estado, para incidir en la apertura, permanencia y desarrollo de empresas en Jalisco.

Acciones y Logros

En cuanto a proyectos productivos CEPE, se apoyaron 15 de ellos con la generación de 2,513 nuevos empleos permanentes, y una atracción de inversión de \$382.011 MDP.

En programas CEPE como son Microjal, Código de Barras y Desarrollo de Productos, se apoyaron 165 MiPyMEs, que generan la conservación de 1,014 empleos con un monto de apoyo del Gobierno Estatal de \$1'173,788.44.

En lo que respecta a proyectos Fondo PYME, se aprobaron ya las reglas de operación de este año y se está en espera de la apertura del programa para empezar con el trabajo de captura de proyectos.

Jalisco avanzó 4 lugares situándose en el lugar número 16 de 32 entidades respecto a la facilidad de abrir una empresa según el nuevo estudio Doing Business en México 2012. En el estudio del 2009, estábamos en el lugar 20

Como parte de las acciones y proyectos en el rubro de apertura de empresas, se apoyaron en el servicio de asesoría y gestión de trámites a través de la Ventanilla Única de la Secretaría de Promoción Económica a empresas como COPPEL, S. A. de C. V. que instalará su segundo Centro de distribución, la empresa nipona Alpha Industry, Walmart y la ampliación de la planta de ORACLE, las cuales generarán más de 1,300 empleos y alrededor de 1,500 millones de pesos de inversión en el estado.

En lo que se refiere a competitividad se continuó con el seguimiento a las acciones del Pacto "tu empresa en un día" y de la implementación del portal del mismo nombre, el cual contendrá los trámites de apertura para giros tipo "A" en los tres



órdenes de gobierno. Se acordó implementar el trámite de la Licencia Ambiental Única en Jalisco, (LAU-JAL), así como también el Registro Agrario Nacional, mismo que actualmente ha modificado e innovado su funcionamiento dando prioridad al usuario en el CIS, un servicio más rápido y eficiente en el SIMCR y la información necesaria de consulta en el AGA.

Se realizó la presentación del proyecto "Portal Notarios", el cual tiene como objetivo establecer los mecanismos electrónicos que brinden seguridad jurídica a los movimientos de trámites, donde los notarios registren y envíen los avisos de duplicados con la utilización de firma avanzada y pagos anticipados de servicios. Iniciará operaciones antes del término de esta administración estatal.

Se tuvo participación ante los representantes de la OCDE de México, Australia, Brasil, Canadá y Estados Unidos de América, a fin de examinar las recomendaciones preliminares hacia las mejores prácticas en el país, donde Jalisco es uno de los cuatro estados que se tomaron como ejemplo. Asimismo, la OCDE visitó Jalisco a fin de validar el Registro Público de la Propiedad y Comercio de Jalisco (RPPyC) como uno de los 10 mejores en el país, según información emitida por la Comisión Nacional de Vivienda (CONAVI). Se espera que dicha publicación se emita a la brevedad por parte de este organismo mundial.

Se apoyó el proyecto de creación de una Ventanilla de Trámites de Construcción en el Colegio de Ingenieros Civiles del Estado de Jalisco, A.C., la cual atenderá los principales trámites de construcción antes las autoridades de los tres niveles de gobierno.

En el rubro de los Sistemas de Apertura Rápida de Empresas (SARE'S), de los municipios del Estado de Jalisco, que se registraron 5,993 operaciones de empresas, reportando 15,859 nuevos empleos y un monto de \$2,142'331,596.00 millones de pesos de inversión.

Durante el mes de agosto se cumplieron 18 años de servicio de la Ventanilla de Asesoría y Gestión de Trámites de la SEPROE, a partir de la creación de la Ventanilla, se han atendido alrededor de 23,000 empresas y se han proporcionado 52,000 servicios de asesoría y gestión, lo que ha coadyuvado de manera importante a la creación de empleos por parte de las micro, pequeñas y medianas empresas.

Retos

- Dar seguimiento a la Guía para Mejorar la Calidad regulatoria de Trámites Estatales y Municipales e impulsar la competitividad de México, elaborada por la OCDE y la Secretaría de Economía (en coordinación con la Contraloría del Estado).
- Continuar aplicando a cabalidad las herramientas de la Ley de Mejora Regulatoria.
- Que se concluya la aplicación electrónica "Portal Notarios".
- Firmar el "Acuerdo para el Desarrollo de Estrategias y del Programa de la Cruzada por la Desregulación en Jalisco".
- Que se concluya por parte de la OCDE, la publicación de los 10 Registros Públicos más eficientes del país, donde Jalisco se encontrará dentro de esa publicación.
- Dar capacitación a las nuevas autoridades municipales sobre las nuevas leyes de Desarrollo Económico y Promoción a la inversión que entrarán en vigor en 2013.
- Hacer adecuaciones necesarias a la Ley de mejora Regulatoria del Estado de Jalisco.

Indicador : Lugar respecto a la facilidad para abrir una empresa

Descripción

Índice publicado por el Banco Mundial en el documento "Doing Business" que se conforma por el número de trámites, tiempo en días y costo como porcentaje del INB per cápita que se requiere para abrir una empresa.



Lugar respecto a la facilidad para abrir una empresa							
2009	2010	2011	Valor Abril 2012	Valor Actual	Meta Agosto 2012	Meta Dic. 2012	Dependencia que reporta
20	20	20	20	16	20	12	SEPROE
Unidad de Medida:		Posicion(es)					

Fuente: *Doing Business 2012, Banco Mundial, con datos al mes de octubre de 2011.*
Web: <http://espanol.doingbusiness.org/data/exploreconomies/mexico/>

Nota: *El dato que se presenta corresponde a la publicación "Doing Business para México 2012". El estudio analiza a 32 ciudades de México, siendo para Jalisco la ciudad de Guadalajara evaluada en este estudio.*

Indicador : Empresas registradas en el SIEM

Descripción

Número de empresas registradas en el Sistema de Información Empresarial Mexicano en el estado de Jalisco y demás entidades federativas.

Empresas registradas en el SIEM							
2009	2010	2011	Valor Abril 2012	Valor Actual	Meta Agosto 2012	Meta Dic. 2012	Dependencia que reporta
93,274	83,880	99,435	85,597	88,914	98,320	99,435	SEIJAL
Unidad de Medida:		Empresa(s)					

Fuente: *Sistema de Información Empresarial Mexicano. Empresas Jalisco (en línea). Estadísticas por Entidad Federativa. Secretaría de Economía, México. 2012.*

Nota: *El valor reportado en el mes de agosto, corresponde al 30 de agosto del año en curso.*

SUBPROGRAMA 3.6 Fomento a la calidad y responsabilidad social de las empresas

Estrategia

El desarrollo y fomento a la calidad empresarial, la certificación de empresas socialmente responsables, la formación gerencial, el asociacionismo, la incubación de empresas, la preparación de consultores empresariales que apoyen a las empresas locales y la promoción de una cultura de inteligencia organizacional.

Acciones y Logros

Como parte del esquema de contribuir a mejorar la productividad de las empresas de Jalisco se otorgó el servicio de formación y consultoría a 59 MiPyMEs para implantar sistemas de gestión de calidad, inocuidad y mejora, como base para lograr su certificación nacional y/o internacional. 43 organizaciones fueron evaluadas en su nivel de madurez de competitividad y sustentabilidad. Con ello 608 personas fueron capacitadas y formadas mediante talleres especializados en calidad y mejora de procesos para incrementar su competencia.

Asimismo, 2,351 personas fueron capacitadas en metodologías, mejores prácticas o resultados con objeto de realizar una referencia comparativa (benchmark) en sus organizaciones mediante la realización de conferencias gerenciales.

Se realizó el Diplomado Productividad en el que participaron 38 personas de 21 organizaciones, en el cual se les proporcionaron conocimientos y herramientas que les permitirán realizar cambios hacia sus procesos, incrementar su productividad, mejorar su calidad y eliminar desperdicio.

Cada una de las empresas participantes presentó los proyectos que ejecutaron durante el Diplomado, así como casos de éxito como referencias entre las organizaciones jaliscienses, con lo que 34 personas adquirieron los conocimientos



necesarios para llevar a cabo proyectos de mejora en sus organizaciones, 22 de ellos cumplieron los requisitos de certificación: proyecto completo y calificación aprobatoria mayor al 80%, las cuales pertenecen a los sectores de manufactura, eléctrica, alimenticia, farmacéutica, química y comercio.

Los resultados alcanzados de los proyectos presentados fueron en mejora en productividad 25%: Ultra laboratorios; reducción de tiempo total de entrega en un 210%: Innovaquim; ahorros por \$1,030,000.00 en reducción de inventarios: Maquim; reducción del 30% de tiempos muertos: Pérrigo; ahorros por \$94,214 en eliminación de tiempo extra: Expo Guadalajara; ahorros por \$31,000 mensuales en costos de mala calidad: Técnica Maderera Especializada; mejora en la calidad en un 25% equivalentes a \$192,000.00 anuales: Innovika; eliminación del 50% de tiempo muerto entre cambio de modelos: Cooper Industries.

En el segundo cuatrimestre del presente año en el tema de capacitación para el trabajo, el Servicio Nacional del Empleo Jalisco, a través de programa Becas de Capacitación para un empleo (BECATE), ha realizado un total de 961 acciones de capacitación, lo cual se traduce en 12,125 becas de capacitación otorgadas en sus diferentes modalidades (capacitación mixta, capacitación en la práctica laboral y capacitación para el autoempleo), colocando así en una fuente formal de empleo a un total de 6,137 ciudadanos; logrando con esto cumplir y superar la meta proyectada para este segundo cuatrimestre, además de aumentar en un 4% las becas de capacitación otorgadas en relación al mismo periodo del año 2011.

Retos

- Beneficiar a un mayor número de jaliscienses a través del programa de Becas de Capacitación para un Empleo (BECATE), buscando con esto generar las condiciones para que sean colocados en una fuente de empleo formal.
- Continuar ofertando cursos/talleres gratuitos en beneficio de las empresas y sus colaboradores.
- Dar seguimiento a proyectos de consultoría, aprobados en Convocatoria 2012, para que concluyan en el tiempo establecido.

Indicador : Empresas con certificación internacional de calidad

Descripción

Este indicador se refiere a las empresas jaliscienses certificadas en las siguientes normas: ISO 9001, para el sistema de calidad a efectos de confianza interna, contractuales o de certificación; ISO 14001, para el sistema de gestión medioambiental; e ISO/TS 16949, referente a sistemas de gestión de calidad para el diseño, el desarrollo, la producción, la instalación y la reparación de productos relacionados con el sector de la automoción.

Empresas con certificación internacional de calidad							
2009	2010	2011	Valor Abril 2012	Valor Actual	Meta Agosto 2012	Meta Dic. 2012	Dependencia que reporta
203	204	239	239	239	239	450	SEPROE
Unidad de Medida:		Empresa(s)					

Fuente: Edición Especial. Editorial Mantenerte Mexicana S.A. de C.V.

Nota: El dato reportado en Agosto 2012, corresponde la Edición Especial 2011. Datos a 2011.

Indicador : Porcentaje de la población económicamente activa que ha recibido capacitación

Descripción

La variable denominada porcentaje de la PEA que recibe capacitación es un indicador que publica el INEGI, registrado por la STPS, el cual reporta el porcentaje de la población económicamente activa que participa en comisiones mixtas de capacitación y adiestramiento. Estas comisiones tienen como finalidad coordinar la impartición de la capacitación y el adiestramiento a los trabajadores de la empresa y son integradas por personal tanto de la parte patronal, como de la parte trabajadora, además de ser una obligación patronal establecida en la Ley Federal del Trabajo.



Porcentaje de la población económicamente activa que ha recibido capacitación

2009	2010	2011	Valor Abril 2012	Valor Actual	Meta Agosto 2012	Meta Dic. 2012	Dependencia que reporta
4.43	4.43	4.81	4.81	4.81	4.81	4.81	SEPROE

Unidad de Medida: Porcentaje(s)

Fuente: Sistema Estatal de Información Jalisco, con datos de INEGI (Anuario Estadístico, trabajadores participantes en comisiones mixtas establecidas de capacitación y adiestramiento para el trabajo y la población económicamente activa de la Encuesta Nacional de Ocupación y Empleo, ENOE).

Nota: El Porcentaje de la población económicamente activa que ha recibido capacitación se compone de 2 variables:
 1. Trabajadores participantes que han recibido capacitación en comisiones mixtas.
 2. Población Económicamente Activa (PEA).

La primer variable se obtiene del Anuario Estadístico del estado de Jalisco de INEGI, el cual en su última edición (2011) arroja datos de 2010.

La segunda se obtiene de la Encuesta Nacional de Ocupación y Empleo (ENOE) del INEGI, con periodicidad trimestral, que está disponible al tercer trimestre de 2011 (todavía no se publican los resultados del cuarto trimestre de 2011).

Por lo tanto, aun cuando la variable PEA esté más actualizada (al tercer trimestre de 2011), no se puede calcular el porcentaje respectivo, debido a que las dos variables representan series de tiempo diferentes (2010 la primera, tercer trimestre de 2011 la segunda).

En consecuencia, el dato reportado en Agosto de 2012 corresponde al porcentaje que a esa fecha fue posible obtener, y que es con datos a 2010.

Indicador : Becas otorgadas a empresas inscritas a algún programa de asistencia técnica

Descripción

Este indicador exhibe el apoyo dado a la población desempleada de 16 años o más para que obtenga la calificación requerida por el aparato productivo, mediante su incorporación a cursos de capacitación de corto plazo, los cuales son gestionados con el sector empresarial e impartidos por dicho sector. Lo anterior con el fin de lograr su colocación en un puesto de trabajo.

Becas otorgadas a empresas inscritas a algún programa de asistencia técnica

2009	2010	2011	Valor Abril 2012	Valor Actual	Meta Agosto 2012	Meta Dic. 2012	Dependencia que reporta
11,912	13,761	11,771	5,652	12,125	9,410	12,110	STyPS

Unidad de Medida: Beca(s)

Fuente: Secretaría del Trabajo y Previsión Social del Gobierno del Estado de Jalisco. México:2012.

Nota: Se cumplió y supero la meta proyectada para el presente cuatrimestre ya que en el presente ejercicio fiscal 2012, se recibieron recursos federales adicionales superiores en un 25% a los recibidos en el ejercicio fiscal anterior; lo que ha permitido concertar un mayor número de acciones de capacitación y por ende otorgar un mayor número de becas y así beneficiar a un mayor grupo de personas desempleadas.



Ciudadanas beneficiadas por el programa becas de capacitación para el trabajo



Cursos de capacitación para el trabajo con el tema de costura en el municipio de Colotlán Jalisco.

Ciudadanos beneficiadas por el programa becas de capacitación para el trabajo



Curso de capacitación con el tema de cultivo en invernadero, Chapala, Jalisco.

Indicador : Personas con capacitación empresarial profesional con certificación del Instituto Jalisciense de la Calidad

Descripción

Este indicador muestra el número de personas beneficiadas con capacitación especializada, vía el Instituto Jalisciense de la Calidad.

Personas con capacitación empresarial profesional con certificación del Instituto Jalisciense de la Calidad							
2009	2010	2011	Valor Abril 2012	Valor Actual	Meta Agosto 2012	Meta Dic. 2012	Dependencia que reporta
2,404	3,382	6,258	1,519	2,959	2,832	3,382	SEPROE
Unidad de Medida:		Persona(s)					

Fuente: Instituto Jalisciense de la Calidad, Secretaría de Promoción Económica, México, 2012.

Curso de productividad Hospitales



Guadalajara, Jalisco

Diplomado de Productividad



Guadalajara, Jalisco.



SUBPROGRAMA 3.7 Impulso a la comercialización y exportación

Estrategia

El impulso a la comercialización y la exportación de los productos jaliscienses, estableciendo empresas integradoras, clústers y centros inteligentes de negocios regionales que permitan la vinculación empresa-universidad-gobierno; la apertura de casas Jalisco y el desarrollo de sistemas para centros logísticos que integren los servicios aduanales, de almacenaje, de distribución y de transporte, para agilizar la importación y exportación de productos.

Acciones y Logros

Las exportaciones de productos jaliscienses han crecido 15.95% en el periodo de enero a mayo de 2012, con respecto al mismo periodo en 2011, siendo los productos de los sectores electrónico, joyero y tequilero los más importantes. Jalisco representa el 10.91% de las exportaciones totales nacionales al mes de mayo.

Como parte de la estrategia para la exportación de productos jaliscienses, tuvimos presencia en la feria Internacional Wine, Spirits and Beer 2012, en la cual se realizó la promoción de los productos de 8 empresas de Jalisco así como la búsqueda de importadores y distribuidores para el Medio Oeste en Estados Unidos. En dicho evento se instaló por primera vez el "Pabellón del Tequila", esto representó un avance en la estrategia de promoción, impulsando la marca Tequila y sus diferentes versiones.

En el marco de la participación de Jalisco en "Futuralia 2012" en Francia, donde 7 empresas jaliscienses en misión comercial tuvieron encuentros de negocios con empresas internacionales de diversos sectores, se concretó la designación de Guadalajara como la ciudad sede de la edición 2013 de este evento con más de 20 ediciones realizadas en el mundo, la cual se denominará "Americalia 2013".

De igual manera, se llevó a cabo con éxito la Expo "Mexican Fiesta 2012", en Milwaukee, Wisconsin, en agosto. Fue la primera edición en que se contó con un Pabellón Hecho en Jalisco dentro del evento. Este fue un logro significativo que supone el posicionamiento del estado en esta expo internacional y la oportunidad de promocionar los productos jaliscienses en Estados Unidos.

Como parte integral para que las empresas cuenten con las herramientas necesarias para su inicio a la exportación, en el mes de julio dio inicio el Taller "Como participar en Ferias y Misiones Internacionales" en colaboración con la Universidad Marista. El objetivo es preparar a los empresarios que se interesen en participar en ferias y misiones logrando así optimizar recursos y mejores resultados en la práctica de estas actividades. Al mes de agosto se han capacitado a 74 empresarios jaliscienses.

Jalisco fue galardonado con el Premio Nacional de Exportación 2012, reconocimiento otorgado por la Presidencia de la República a través de la Secretaría de Economía y PROMÉXICO y que fue entregado al Gobierno del Estado de Jalisco a través del Instituto de Fomento al Comercio Exterior (JALTRADE) como un organismo promotor del comercio exterior, inversión y tecnología. Adicionalmente la empresa SANMINA CAI situada en el estado recibió el reconocimiento como la mejor empresa manufacturera, maquiladora o de servicio de exportación 2012.

Con más de 150 beneficiados dio inicio de manera formal el programa de Capacitación Virtual para la Exportación, "YO EXPORTO", plataforma virtual que busca preparar y apoyar a los empresarios en sus procesos de exportación, con esto contribuir con una herramienta adicional para el impulso de la cultura exportadora.

Retos

- El apoyo de hasta 40 empresas para el cierre de 2012, en su participación en misiones comerciales y eventos utilizados para establecimiento de vínculos y relaciones comerciales empresas extranjeras.
- El apoyo de hasta 50 empresas para el cierre de 2012, en su participación en ferias y exposiciones internacionales como puntos estratégicos para la promoción y difusión de los productos hechos en Jalisco en el extranjero.
- La capacitación de hasta 100 empresarios para el cierre de 2012, en temas de comercio exterior, buscando así su participación en los mercados internacionales, lo anterior como parte del programa "Jalisco Global".



Indicador : Participación en exportaciones totales nacionales

Descripción

Este indicador se refiere a la participación porcentual de las exportaciones de Jalisco sobre las exportaciones a nivel nacional.

Participación en exportaciones totales nacionales							
2009	2010	2011	Valor Abril 2012	Valor Actual	Meta Agosto 2012	Meta Dic. 2012	Dependencia que reporta
10.66	10.15	10.67	10.67	10.91	10.67	10.67	SEIJAL
Unidad de Medida:		Porcentaje(s)					

Fuente: Sistema Estatal de Información Jalisco (SEIJAL) con datos de INEGI (Banco de Información Económica, Sector Externo, Resumen de Comercio Exterior, Presentación Actual, Exportaciones 2009) y con registros del Sistema de Administración Tributaria (SAT) Balanza Comercial. México: 2012.

Nota: El dato presentado al mes de agosto, corresponde al periodo de enero a mayo de 2012, según la disponibilidad de la fuente. Las estadísticas de comercio exterior de Jalisco para el año 2011 presentan modificaciones de la serie de datos de enero a diciembre de 2011, debido al cambio que se realizó en la muestra del registro de las empresas con actividad comercial hacia el sector externo, con el objeto de ampliar la cobertura y proporcionar datos estadísticos más representativos. Dada la actualización realizada a los valores de enero a diciembre de 2011, los valores no coincidirán con las publicaciones previas que hagan referencia a este dato.

Indicador : Monto de las exportaciones

Descripción

Este indicador contempla el monto total del valor de las exportaciones en la entidad a precios corrientes (en dólares).

Monto de las exportaciones							
2009	2010	2011	Valor Abril 2012	Valor Actual	Meta Agosto 2012	Meta Dic. 2012	Dependencia que reporta
24,498.14	27,442.39	33,403.02	9,327.17	16,791.67	24,872.46	37,308.8	SEIJAL
Unidad de Medida:		Millon(es) de dólares					

Fuente: Sistema Estatal de Información Jalisco 2011 (SEIJAL) con base en datos proporcionados por el Sistema de Administración Tributaria (SAT) Balanza Comercial. México: 2012.

Nota: Las cifras presentadas al mes de agosto 2012 se refiere a las exportaciones acumuladas de Enero a Mayo de 2012, esto según disponibilidad de la fuente.

Indicador : Porcentaje de empresas que exportan

Descripción

Este indicador muestra que parte de las empresas totales de Jalisco, realizan actividad de exportación.



Porcentaje de empresas que exportan							
2009	2010	2011	Valor Abril 2012	Valor Actual	Meta Agosto 2012	Meta Dic. 2012	Dependencia que reporta
1.32	1.29	1.67	1.65	1.6	1.67	1.67	SEPROE
Unidad de Medida: Porcentaje(s)							

Fuente: Sistema de Información Empresarial Mexicano (SIEM).

Nota: El valor reportado, corresponde a la extracción del SIEM (Sistema de Información Empresarial Mexicano) de Secretaría de Economía del Gobierno Federal que se realizó el 30 de Agosto de 2012.

Indicador : Sueldo pagado por las empresas exportadoras a ingenieros de proceso

Descripción

Este indicador muestra el sueldo base mensual pagado por las empresas exportadoras no maquiladoras a los ingenieros de proceso, que son aquellos encargados de supervisar directamente el cumplimiento de los distintos pasos del proceso de producción.

Sueldo pagado por las empresas exportadoras a ingenieros de proceso							
2009	2010	2011	Valor Abril 2012	Valor Actual	Meta Agosto 2012	Meta Dic. 2012	Dependencia que reporta
19,180.5	18,453.6	23,500	16,350	23,500	23,500	23,500	SEIJAL
Unidad de Medida: Peso(s)							

Fuente: Encuesta de Sueldos y Prestaciones, Survey of Salaries and Benefits de American Chamber. México. 2012.

Nota: La información presentada corresponde a la publicación anual "Sueldos y salarios 2012" de American Chamber. Por extraerse la información de la encuesta mencionada, la cifra presentada es la misma para todo 2012, debido a que la fuente presenta sólo un dato de manera anual

Indicador : Empresas artesanales con calidad de exportación

Descripción

Número de artesanos que producen artesanías con calidad de exportación, entendiendo a los artesanos como unidades de producción individual (empresas).

Empresas artesanales con calidad de exportación							
2009	2010	2011	Valor Abril 2012	Valor Actual	Meta Agosto 2012	Meta Dic. 2012	Dependencia que reporta
160	190	221	221	221	236	251	SEPROE
Unidad de Medida: Empresa(s)							

Fuente: Instituto de la Artesanía Jalisciense, Secretaría de Promoción Económica, México, 2012.

SUBPROGRAMA 3.8 Desarrollo de sectores precursores

Estrategia

El desarrollo, promoción y fomento de sectores estratégicos emergentes de alto potencial. Entre los que destacan: el sector aeroespacial, particularmente el aeronáutico, el biotecnológico, todo lo que tiene que ver con la salud, desde los



servicios de hospitales de más alta calidad hasta la investigación científica pura, la tecnología verde.

Acciones y Logros

Se aprobaron en el segundo cuatrimestre ocho proyectos económicamente sustentables para el desarrollo del estado de Jalisco mediante sectores precursores de las industrias verdes, aeroespacial, aeronáutica y biotecnología que beneficiarán a treinta y siete empresas y/o empresarios con un monto total de \$7'925,100.00 M.N.

Con la participación en la feria más importante del sector espacial y aeroespacial denominada Farnborough Air Show 2012, se sostuvieron 32 reuniones de negocios, entre las cuales fueron 5 Clústers, 1 OEMs y Proveedores (T1 y T2), con lo cual se obtuvieron resultados importantes: 3 posibles proyectos de inversión para el estado, la visita de 8 empresas en prospección, así como 3 en la búsqueda de proveedores jaliscienses de este sector precursor.

Se lograron concretar tres visitas a Jalisco programadas para el mes de octubre, una de un OEM y dos TIER1, los cuales están en la búsqueda de proveeduría y desarrollo de PYMES.

Se concretaron 2 proyectos de cooperación con clúster aeroespaciales europeos que promoverán la proveeduría local, entre ellos Alemania en la realización de un satélite mexicano.

También se concretaron otros proyectos con los clúster de Alemania, Francia, Bélgica, España e Italia, tanto para el tema aeronáutico como el tema espacial, en donde se espera el beneficio para al menos 10 empresas de Jalisco, y la capacitación de 50 a 75 recursos humanos para la transferencia tecnológica, lo cual implicaría un efecto cascada para el posterior desarrollo de personas en esta industria.

Se dio apoyo a la promoción y venta de las empresas participantes: Interlatin, Soluciones Tecnológicas, Flextronics e Hydra, así como la promoción durante el evento de Guadalajara Aerospace Meeting 2012.

Dentro de la participación en Aerospace & Defense Meetings Sevilla 2012 los logros fueron los siguientes:

- 16 reuniones de negocios con empresas del ramo aeroespacial primordialmente españolas.
- Una posible relación de cooperación entre el Consejo Aeroespacial de Jalisco y Madrid Network/Clúster Aeroespacial, buscando tener más presencia en el sector aeroespacial.
- Esquema de Cooperación PEMAS-Portuguese Aerospace Industry Association.
- 1 posible proyecto de inversión con empresa española que desarrolla software aeroespacial.
- Proyecto industrial con una empresa española que involucra la proveeduría de varias empresas jalisciense bajando fondos de la Unión Europea.

Retos

- El apoyo de hasta 13 proyectos que impulsen el desarrollo, promoción y fomento de los sectores precursores, buscando aprovechar las alianzas estratégicas, compartiendo las mejores prácticas con organizaciones internacionales y continuar la realización de eventos, cursos y diplomados especializados aprovechando las experiencias, capacidades de producción, tecnologías, etc., en los clúster existentes.

Indicador : Proyectos de sectores precursores apoyados

Descripción

Suma de proyectos económicamente sustentables que impulsen el desarrollo de sectores precursores, entre los que destacan proyectos del sector aeroespacial, biotecnológico, industria verde, energías alternativas y servicios logísticos.

Proyectos de sectores precursores apoyados							
2009	2010	2011	Valor Abril 2012	Valor Actual	Meta Agosto 2012	Meta Dic. 2012	Dependencia que reporta
0	6	8	6	8	8	13	SEPROE
Unidad de Medida:		Proyecto(s)					

Fuente: Secretaría de Promoción Económica. México: 2012.

Nota: El valor reportado al mes de Agosto representa el número de proyectos de sectores precursores apoyados por el Comité Técnico del Programa Productividad Jalisco.



PROYECTOS DE SECTORES PRECURSORES		
No.	Nombre del Proyecto	Sector
1	Plan Estratégico para Atracción de Inversiones y generación de información Sectores Aeroespacial, electrónico y AT	Aeroespacial
2	Fortalecimiento del Centro de Matricería para la Industria Aeroespacial	Aeroespacial
3	Internacionalización Servicios Salud en Cluster Turismo Médico	Biocluster
4	Desarrollo y fabricación de desaladoras de agua	Industria Verde
5	Asesoría Espacial de Dr. Rodolfo Neri Vela	Aeroespacial
6	Jalisco Green Solutions 2012	Industria Verde
7	Equipamiento y capacitación para el ensamble final de aviones ligeros y ultraligeros, e instrucción de vuelo	Aeroespacial
8	Portafolio HAN, productos de ahorro de energía a nivel domestico	Industria Verde

Fuente: Secretaría de Promoción Económica. México: 2012.



PROGRAMA 4 Desarrollo de Infraestructura Productiva

Objetivo

Ampliar y mejorar la red de infraestructura productiva y el desarrollo urbano sustentable.

Descripción

El objetivo principal de este programa se orienta a "la planeación, construcción, mantenimiento, conservación y modernización de la infraestructura de comunicaciones terrestres en la entidad, vinculándola al contexto de la Región Centro Occidente. Orientar la adecuada planificación y ordenamiento de los asentamientos humanos para propiciar un desarrollo urbano equilibrado, en corresponsabilidad con los 125 municipios, y promover los proyectos y obras públicas urbanas, regionales y metropolitanas estratégicas. Promover que los sectores productivos jaliscienses generen la infraestructura productiva requerida para mejorar la competitividad en un entorno económico de apertura y marcada interdependencia mundial, mediante consensos entre actores públicos y privados que definan las formas y las prioridades en la aplicación de programas enfocados a superar sus limitaciones y a fortalecer sus capacidades. Se intenta con esto competir exitosamente en los mercados regional, nacional e internacional". (PED Jalisco 2030)

Este programa se integra por los siguientes subprogramas:

- 4.1 Infraestructura de tecnologías de la información y comunicación
- 4.2 Infraestructura carretera
- 4.3 Infraestructura y desarrollo urbano
- 4.4 Infraestructura hidráulica
- 4.5 Infraestructura logística

SUBPROGRAMA 4.1 Infraestructura de tecnologías de la información y comunicación

Estrategia

El acceso universal a las tecnologías de la información y comunicación (TIC) para todas las áreas, sectores y regiones del estado; el intercambio de prácticas óptimas a nivel nacional e internacional, y el impulso de la cibereducación, ciber salud, ciberempleo, ciberecología, ciberagricultura, gobierno electrónico y negocios electrónicos.

Acciones y Logros

Red Estatal e Jalisco

En el segundo cuatrimestre del año 2012, se ejerció la primera ministración de la segunda fase de la Red Estatal eJalisco con tecnología WiMAX, logrando:

- Instalación y equipamiento de 8 radiobases de telecomunicaciones, alcanzando un total de 23 radiobases en el interior del estado.
- Instalación de 538 centros entre dependencias de educación, salud y oficinas de gobierno, alcanzando los 5,903 centros.
- Cobertura de 7 municipios adicionales a los logrados en la fase 1, logrando cubrir 113 municipios.

En este segundo cuatrimestre se llevaron a cabo cinco licitaciones para dar continuidad a los servicios de internet de banda ancha para la Red Estatal eJalisco.

- Internet dedicado.- proporcionar el servicio de internet dedicado a más de 2,000 centros operando bajo la red inalámbrica, así como 2 enlaces punto a punto para llevar conectividad a Ciudad Guzmán y Puerto Vallarta.
- Internet con operadores.- seguir brindando el servicio de internet a los centros ya instalados e incrementar la cobertura y ancho de banda con servicios de operadores de telecomunicaciones en cada región.
- Mesa de ayuda.- proporcionar un punto de contacto único para recibir requerimientos e incidentes relacionados a la Red Estatal eJalisco.
- Administración y mantenimiento.- para otorgar servicios de mantenimiento correctivo y preventivo de la Red Estatal



eJalisco.

- Infraestructura inalámbrica para cobertura de la Región Norte.- Conectar seis de los diez municipios de la Región Norte a la Red Estatal eJalisco.

En cobertura:

2. Colotlán
4. Huejucar
5. Huejuquilla el Alto
6. Mezquitic
9. Totatiche
10. Villa Guerrero

Programa 1CXF

- Se han entregado 4,674 equipos como parte del programa al 29 de agosto.
- Se concluyó la primera etapa del programa y se da inicio formalmente la segunda etapa de trabajo de 1CXF.
- Ya se encuentran validados y solicitados 21 equipos de la segunda etapa los cuales se esperan entregar a inicios de septiembre del 2012.

Programa Centros Comunitarios en Línea

- Con recurso de FONDEREG se construyó el Centro Comunitario en Línea en Jilotlán de los Dolores, el cual fue inaugurado el 05 de julio de 2012.
- Se beneficiaron 27 centros comunitarios en línea con mobiliario y equipo de cómputo con un costo unitario por kit de aproximadamente \$85,000 pesos.
- Se cuenta con 12 centros comunitarios en línea, de los cuales 10 se construyeron con recurso de FONDEREG.

Programa CiberJAL

- Se han aperturado 6 franquicias más, lo que hace un total de 35 al interior del estado, incrementado los puntos de venta de 17 a 21 municipios.
- Se han entregado aproximadamente 600 tarjetas más para acceso de internet gratuito a estudiantes en los puntos de venta del sistema de franquicia, lo que suma a 15,600 tarjetas.

Educación:

- Están en operación 326 aulas telemáticas del Programa Habilidades Digitales para Todos (HDT) en secundarias.
- Se presta el servicio a 1,915 planteles dentro del programa Televisión Educativa (EDUSAT).
- Se amplió la infraestructura de Red Escolar y junto con UNETE se llegó a 671 centros escolares.
- En Enciclopedia se acondicionaron 8,404 aulas de quinto y sexto de primaria.
- A través de la Red Estatal e-Jalisco se ha dotado de conectividad de Banda Ancha a 4,948 escuelas en 3,718 planteles.
- Dentro del Programa Nacional Educar para el Futuro se capacitó a 6,481 docentes.
- Mediante el Programa para el Fortalecimiento del Proceso Enseñanza-Aprendizaje de las Áreas Científicas (FORACIT) se han equipado 800 escuelas.

- Se tiene en operación 50,612 equipos de cómputo en 17,255 centros de trabajo de educación básica.

Salud:

Sistema Nominal en Salud.- SINOS/Consulta Segura.

Actualmente se está capacitando a la Región Sanitaria de Ciudad Guzmán y Ameca en el manejo del sistema de Consulta Segura el cual pretender reflejar un estatus actual de la población de las regiones antes mencionadas con el objeto de reforzar los esquemas de prevención y éste es el segundo paso después del levantamiento de huellas de los asegurados.



Expediente Clínico Electrónico (E.C.E.).

Elaboración del proyecto de implementación del Expediente Clínico Electrónico (E.C.E) en las unidades de primer, segundo y tercer nivel de atención del estado de Jalisco así como el proyecto de implementación del E.C.E. para el OPD SSJ.

Telemedicina y Telesalud

Elaboración del anteproyecto de implementación de Telemedicina y Telesalud en las unidades de primer, segundo y tercer nivel de atención del estado de Jalisco.

Retos

Red Estatal eJalisco

- Lograr la continuidad y crecimiento de los servicios de Internet de banda ancha con los operadores.
- Tener presencia en todos los municipios del estado.
- Terminar a tiempo las implementaciones derivadas de las licitaciones actuales.

Metas 2013:

Red Estatal e Jalisco

- Superar los 7,000 centros conectados a la Red Estatal eJalisco.
- Conseguir financiamiento del gobierno entrante para mantener la operación de la red.

Programa 1CXF

- Difundir y promocionar el programa para la segunda etapa.
Sólo se ha cubierto poco más del 10% de la meta de colocar 40,000 equipos en 2012. Programa Centros Comunitarios en Línea
- Verificar la instalación y operación de 12 nuevos Centros Comunitarios en Línea.
- Concentrar todos los expedientes de los Centros Comunitarios en Línea que se encuentran en operación. Programa CiberJAL
- Apertura franquicias CiberJAL con Antena WiMAX en localidades que no tienen acceso a internet o cuyo internet no pueda generar buen servicio en el CiberJAL haciendo un total de 100 en este renglón.

Educación:

Instalar 50 nuevas telemáticas, por parte del programa Red Escolar.

Salud:

Sistema Nominal en Salud.- SINOS/Consulta Segura.

Implementarlo a nivel estatal en las siguientes regiones sanitarias: Tepatitlán, Ciudad Guzmán, Ameca, Zapopan, Lagos de Moreno II, La Barca IV, Puerto Vallarta VIII, Tonalá XI, Tlaquepaque XII, Guadalajara XIII, Colotlán I, Autlán VII, Tamazula V.

Expediente Clínico Electrónico (E.C.E.).

Continuar con las gestiones hasta obtener los recursos económicos para implementar el Expediente Clínico Electrónico. Telemedicina y Telesalud

Continuar con las gestiones hasta obtener los recursos económicos para implementar la Telemedicina y Telesalud como primera fase en el OPD SSJ.



Indicador : Posición como si fuéramos país en índice de conectividad

Descripción

La conectividad se define como la relación directa entre la infraestructura física disponible para un país con respecto al acceso y al uso de las Tecnologías de la Información y Comunicación (TICs); es el sistema mínimo de medidas necesarias para el acceso a TICs y representa el factor limitante relacionado con el acceso y uso de las mismas. Abarca desde espacios y servidores para internet per cápita, las computadoras per cápita, telefonía básica y telefonía móvil per cápita; excluye la infraestructura de soporte (fuentes de electricidad y transporte, acceso de banda ancha). Esta visión considera a la conectividad como una red de sinergia de la tecnología.

En este indicador, mientras menor sea el valor es mejor el resultado. Es decir, el valor de 134 a 89 corresponde al rango de los países peor posicionados en el ranking mundial, mientras que un rango de 88 a 45 es un valor medio, siendo los mejor posicionados los que se encuentran entre 44 y 1.

Posición como si fuéramos país en índice de conectividad							
2009	2010	2011	Valor Abril 2012	Valor Actual	Meta Agosto 2012	Meta Dic. 2012	Dependencia que reporta
67	78	78	76	76	75	75	IITEJ
Unidad de Medida: Posicion(es)							

Fuente: *The Global Information Technology Report 2012. World Economic Forum. Italia: Abril de 2012.*

Nota: *Se aplica el índice internacional de México al estado de Jalisco por no contar con un indicador nacional de este tipo. Según el Foro Económico Mundial, de abril de 2011 a abril de 2012 México ocupó el lugar 76 de conectividad, por consecuencia también el estado de Jalisco.*

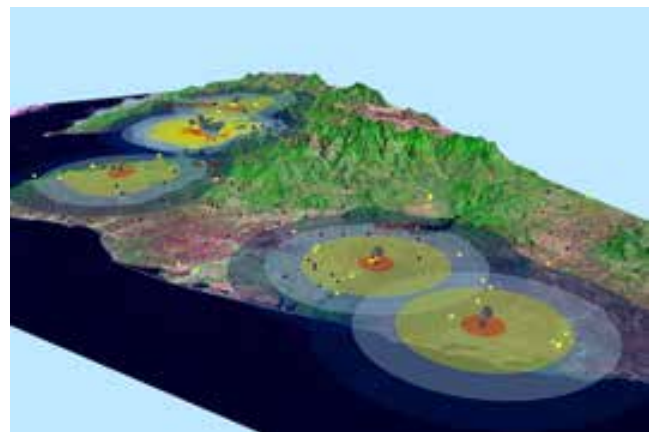
Este indicador se actualizará en Abril del 2013.

Reporte global de tecnologías de información



Foro Económico Mundial 2012

Conectividad en Jalisco



Red e-Jalisco

SUBPROGRAMA 4.2 Infraestructura carretera

Estrategia

La construcción, conservación, mantenimiento y modernización de la red carretera estatal e integración al sistema de comunicaciones internacional, nacional y mesoregional; incluyendo su señalización, limpieza y mejora de imagen, en especial en los ingresos carreteros del estado y de las zonas urbanas.



Acciones y Logros

Se realizaron acciones de conservación periódica en 18 caminos de las residencias de Autlán y Sayula. Asimismo, se llevaron a cabo acciones de conservación rutinaria por parte de las 7 residencias en los caminos que integran la red carretera estatal, consistiendo en: bacheo superficial en tramos aislados, limpieza, balizamiento, desazolve de cunetas, alcantarillas y derechos de vía, logrando un total de 547.78 kilómetros conservados acumulados al cuatrimestre anterior.

Se continuó con las acciones de conservación del anillo periférico a través de la Unidad de Mantenimiento Permanente para Accesos Carreteros (UMAPAC) en el Área Metropolitana de Guadalajara.

Se iniciaron trabajos en los caminos: Código 505-El Pinal-La Concha-Cuautitlán de García Barragán y El Código 544 Mascota-La Estancia-Las Palmas; mismos que fueron afectados con el paso del huracán "Jova".

Retos

Se programó como reto para el último cuatrimestre del año, la conclusión de los trabajos de reconstrucción de 3.2 kilómetros del tramo carretero: Boca de Tomatlán-Mismaloya-Puerto Vallarta.

De igual forma se pretende iniciar con las acciones correspondientes en los tramos carreteros afectados durante el paso del huracán "Jova" aprobados en el programa FONDEN.

Otro de los retos es el inicio y conclusión de las acciones de conservación con materiales donados por PEMEX, en el camino Código 314: Tepatitlán–Arandas-Límite del estado.

Además de lo anterior, se tiene como reto el inicio de las acciones insertas en el plan de inversión del Fondo de Apoyo de Infraestructura autorizado por el Congreso del Estado, así como el inicio de las acciones correspondientes a la conservación periódica de las 7 residencias.

Indicador : Índice de conectividad de caminos y carreteras

Descripción

El índice de conectividad de caminos y carreteras es un indicador que permite medir la capacidad de comunicación por vía terrestre, en un municipio o en una región, a partir de la combinación de la accesibilidad y la cobertura. La accesibilidad se relaciona con la calidad de los caminos y carreteras; al tiempo que la cobertura se refiere a la cantidad de los mismos. En el índice, un valor de 0 a 0.2 refiere un índice muy bajo de conectividad, mientras que un valor de 0.2 a 0.36 es un valor bajo; de 0.36 a 0.52 es medio, de 0.52 a 0.68 alto y de 0.68 a 0.94 es un valor excelente o muy alto de conectividad.

Índice de conectividad de caminos y carreteras							
2009	2010	2011	Valor Abril 2012	Valor Actual	Meta Agosto 2012	Meta Dic. 2012	Dependencia que reporta
0.4444	0.457	0.4635	0.4635	0.4635	0.4635	0.48	IITEJ
Unidad de Medida: índice							

Fuente: Dirección de Geografía y Medio Ambiente. IITEJ. México:2012

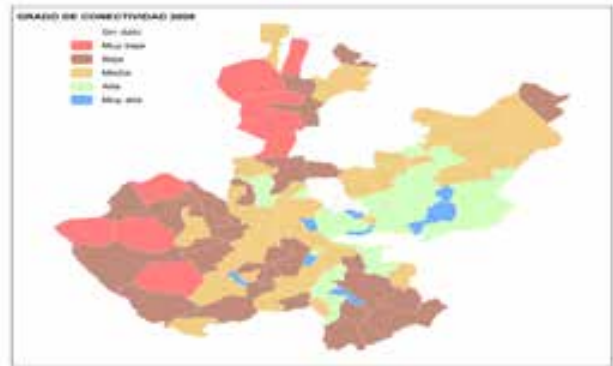
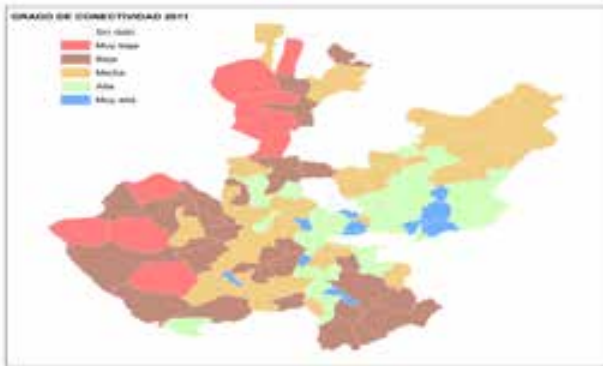
Nota: Se observa que la tendencia del 2011 para 99% de los municipios es positiva; se aprecian mejoras significativas en algunos municipios que han cambiado su condición de conectividad de baja a media.

Este indicador será actualizado a finales del año 2012.



Conectividad 2011

Conectividad 2009



Conectividad municipal y regional, IITEJ 2011

Conectividad municipal y regional, IITEJ 2009



Indicador : Kilómetros de carretera construidos o modernizados

Descripción

Este indicador da razón de la longitud construida en kilómetros (nuevos), de la red carretera estatal en el periodo de tiempo a reportar.

Kilómetros de carretera construidos o modernizados							
2009	2010	2011	Valor Abril 2012	Valor Actual	Meta Agosto 2012	Meta Dic. 2012	Dependencia que reporta
102.76	104.9	44.9	4.9	12.26	20.37	300	SEDEUR
Unidad de Medida:		Kilómetro(s)					

Fuente: Dirección General de Infraestructura Carretera con análisis de la Dirección General de Seguimiento, Evaluación y Desarrollo Institucional de la Secretaría de Desarrollo Urbano. México: 2012.

Nota: No se alcanzó la meta debido al inicio del ejercicio fiscal y reprogramaciones de carácter presupuestal.

Prolongación Av. Ocho de Julio



Tlaquepaque, Jalisco.

Av. Ocho de Julio



Tlaquepaque, Jalisco.

Indicador : Kilómetros de carretera conservados y/o reconstruidos

Descripción

Este indicador da razón de la longitud de kilómetros de carretera conservados, reconstruidos o modernizados de la red carretera estatal, en el periodo del tiempo a reportar.

Kilómetros de carretera conservados y/o reconstruidos							
2009	2010	2011	Valor Abril 2012	Valor Actual	Meta Agosto 2012	Meta Dic. 2012	Dependencia que reporta
3,391.05	3,019.86	2,870.86	132.46	547.78	1,544.46	2,870.86	SEDEUR
Unidad de Medida:		Kilómetro(s)					

Fuente: Dirección General de Infraestructura Carretera con análisis de la Dirección General de Seguimiento, Evaluación y Desarrollo Institucional. México: 2012.

Nota: Los valores 2010 y 2011 han sido ajustados, para homologar el reporte de conservación rutinaria y periódica como se informaba desde 2007.

*No se alcanzó la meta porque la conservación periódica está en proceso de contratación.



Conservación Rutinaria



Red Carretera Estatal

Conservación Rutinaria



Red Carretera Estatal

SUBPROGRAMA 4.3 Infraestructura y desarrollo urbano

Estrategia

El fortalecimiento y equipamiento urbano-regional estratégico, la consolidación y ordenamiento del sistema de conurbaciones y regiones metropolitanas, con especial énfasis en el mejoramiento de la imagen, la reconversión o creación de espacios verdes, el rescate de áreas públicas, puentes y vías que privilegien la movilidad de ciudadanos en sistemas no motorizados (parques lineales, ciclovías, etc.).

Acciones y Logros

Dentro de las acciones de infraestructura regional se continúa trabajando en obras correspondientes al sector cultura. Se realizó la restauración y adecuación de la finca que será habilitada para el Centro Interpretativo Museo del Paisaje Agavero y la Minería en el municipio de Magdalena. De igual forma se sigue con la construcción del Museo de Arte Moderno y Contemporáneo en el municipio de Guadalajara. Asimismo, continúa la restauración en los Templos de “La Purísima” en Etzatlán, “San Luis Obispo” en Colotlán, además de 2 obras complementarias en el “Andador del Peregrino”, Mirador I en el Cerro del Obispo en Ameca y la Ermita II Tierra Colorada en Mixtla. Dentro del mismo programa de cultura además se realizaron obras de restauración dentro del Palacio de Gobierno, en la sala de exposición la “Girola”.

En el sector turismo sigue la construcción del Muelle en la playa de los Muertos en el Municipio de Puerto Vallarta.

Asimismo, se encuentran en proceso las acciones relativas a la ejecución de obras del DIF para el Centro de Desarrollo Comunitario Supera ubicado en Cuautitlán de García Barragán.

Se encuentra en proceso la construcción del Edificio de dos niveles para albergar las nuevas oficinas de la PGJ en el Municipio de Guadalajara.

Actualmente se llevan a cabo acciones para la construcción de la Primera etapa del Nodo Vial Las Juntas en las inmediaciones de la Av. Gobernador Curiel; así como de la Av. Juan de la Barrera y las vías del Ferrocarril que actualmente es una de las zonas más conflictivas en cuanto a movilidad vehicular y peatonal se refiere.

Además de lo anterior, se efectúan acciones para la construcción de varias obras viales como lo es la Solución vial de la Av. Vallarta en su cruce con la Av. Central y en su cruce con la Av. Independencia en el municipio de Zapopan, las cuales darán continuidad al viaducto Lázaro Cárdenas.

Se encuentra en construcción el Nodo Periférico - Juan Palomar que servirá para reducir la carga vehicular de la zona de Periférico y Av. Acueducto.

Finalmente, dentro de las acciones se encuentra la construcción del retorno elevado teniendo como trazo del aeropuerto hacia la Zona Metropolitana en el Km 12+250 sobre la carretera a Chapala (Guadalajara-Santa Rosa)

Destaca en el cuatrimestre la conclusión del centro de atención regional 066 en el municipio de Cihuatlán, así como el Instituto de Ciencias Forenses en el municipio de Atotonilco.

Como apoyo a la infraestructura regional y la seguridad de las familias que resultaron afectadas por las fallas y hundimientos en la cabecera municipal de Ameca, se logró concluir la primera etapa que consta de 67 viviendas mismas que tienen como propósito la reubicación de las familias.

También se concluyó la construcción del Centro de Desarrollo Comunitario Supera ubicado en Atotonilco el Alto.

En materia turística se realizaron diversos trabajos en el municipio de Tequila destacando la Rehabilitación de la Imagen



Urbana del Andador Lerdo de Tejada 1era etapa (IX etapa del programa Tequila Pueblo Mágico), donde se realizaron trabajos de ocultamiento de redes.

En materia de Educación se concluyó la Remodelación de la Escuela Normal Experimental de Colotlán.

Respecto a movilidad urbana, se concluyó la construcción del Nodo Circunvalación Juan Pablo II, en el Municipio de Guadalajara, contribuyendo a la disminución de accidentes y contaminación de la zona.

Retos

Para el último cuatrimestre del año se pretende concluir la construcción del Centro de Desarrollo Comunitario Supera en Cuautitlán de García Barragán, la restauración del Museo del Paisaje Agavero y la Minería en el municipio de Magdalena, la rehabilitación de Ex Hospital Romero Gil en Ameca, así como la construcción de las nuevas oficinas de la Procuraduría de Justicia del Estado.

En cuanto a turismo unos de los retos de gran relevancia será concluir el emblemático muelle en la playa de los muertos. Y por último se tiene como reto la conclusión de la Solución vial sobre la Av. Vallarta en el Municipio de Zapopan, el Retorno elevado de la carretera Guadalajara – Santa Rosa, el Nodo Juan Palomar y algunas acciones Sobre el Periférico Oriente en el tramo 3, 4 (2 retornos elevados) y tramo 5 (un retorno elevado y un paso deprimido de la Autopista a Zapotlanejo).

Indicador : **Proyectos Ejecutivos concluidos para la modernización de la Red Carretera Estatal y para la construcción de infraestructura municipal, metropolitana y regional**

Descripción

Este indicador se refiere a los proyectos ejecutivos que, una vez transformados en obras, permiten que los ciudadanos gocen de carreteras con trazos más seguros y respetuosos del entorno. De igual manera, se consolida el banco de proyectos para las obras de infraestructura deportiva, vial, de imagen urbana, entre otras, así como proyectos que fomenten el desarrollo en el interior de las regiones y los municipios en su abastecimiento de infraestructura de diversos tipos.

Proyectos Ejecutivos concluidos para la modernización de la Red Carretera Estatal y para la construcción de infraestructura municipal, metropolitana y regional							
2009	2010	2011	Valor Abril 2012	Valor Actual	Meta Agosto 2012	Meta Dic. 2012	Dependencia que reporta
30	165	57	2	12	4	19	SEDEUR
Unidad de Medida: Proyecto(s)							

Fuente: Dirección General de Proyectos de Obra Pública con análisis de la Dirección General de Seguimiento, Evaluación y Desarrollo Institucional. México: 2012.

Nota: Se supera la meta, ya que se realizó una ampliación de Recursos no considerada al proyectar las metas a inicio de año.



#	Proyecto
1	ELABORACIÓN DEL PROYECTO EJECUTIVO DEL PASO A DESNIVEL EN EL CRUCE DE AV. JUAN PALOMAR Y ARIAS CON LINEA "T" VÍAS FFCC MÉXICO-NOGALES KM. 1755+984, MUNICIPIO DE ZAPOPAN, JALISCO
2	CONSTRUCCIÓN DE CENTROS DE CAPACITACIÓN "SUPERA POR LA FAMILIA" EN LOS MUNICIPIOS DE TLAJOMULCO DE ZUÑIGA Y TALPA DE ALLENDE JALISCO. ELABORACIÓN DEL PROYECTO EJECUTIVO TIPO PARA 2 CENTROS DE DESARROLLO COMUNITARIO "SUPERA" A CONSTRUIRSE EN LOS MUNICIPIOS DE TLAJOMULCO DE ZUÑIGA Y TALPA DE ALLENDE, JALISCO.
3	PROYECTO DE REVITALIZACIÓN URBANA DEL CENTRO HISTÓRICO DE LAGOS DE MORENO
4	PROYECTO DE ESPACIO PÚBLICO Y REHABILITACIÓN DE BANQUETAS EN EL NODO VIAL JUAN PABLO II
5	PROYECTO DE INVESTIGACIÓN Y RESTAURACIÓN ARQUEOLÓGICA EN OCONAHUA, ETZATLÁN JALISCO. PROYECTO DE INVESTIGACIÓN Y RESTAURACIÓN ARQUEOLÓGICA DE OCONAHUA, EN ETZATLÁN, JALISCO
6	PROYECTO DE LEVANTAMIENTO A CINTA Y ELABORACIÓN DE PLANO DE PROCURADURÍA UBICADO EN LA CALLE 14 NO. 2250 DE LA ZONA INDUSTRIAL PROYECTO DE LEVANTAMIENTO A CINTA Y ELABORACIÓN DE PLANO DE PROCURADURÍA UBICADO EN LA CALLE 14 NO. 2550 DE LA ZONA INDUSTRIAL

#	Proyecto
7	CONSTRUCCIÓN DE IMAGEN URBANA DEL PASO A DESNIVEL SOBRE LA CALZADA LÁZARO CARDENAS Y LAS AVENIDAS SAN IGNACIO Y NIÑO OBRERO, EN EL MUNICIPIO DE ZAPOPAN, JALISCO. PROYECTO DE SISTEMA DE PROTECCIÓN DE CORRIENTES PUENTE JORGE MATUTE REMUS.
8	ELABORACIÓN DEL PROYECTO Y PAVIMENTACIÓN ASFÁLTICA DEL ENTRONQUE CARRETERO SAN JOSÉ LA CONSTANCIA KM 26+780 EN LA CARRETERA FEDERAL SANTA ROSA - LA BARCA, EN EL MUNICIPIO DE PONCITLAN, JALISCO PRIMERA ETAPA. "ELABORACIÓN DEL PROYECTO Y PAVIMENTACIÓN ASFÁ
9	ELABORACIÓN DEL PROYECTO Y PAVIMENTACIÓN ASFÁLTICA EN LAS CALLES DE LA LOCALIDAD DE CUITZEO EN EL MUNICIPIO DE PONCITLAN, JALISCO PRIMERA ETAPA.
10	ELABORACIÓN DEL PROYECTO DE PAVIMENTACIÓN HIDRÁULICA EN CALLES DE LA ZONA CENTRO DE LA CABECERA MUNICIPAL EN EL MUNICIPIO DE PONCITLÁN, JALISCO, PRIMERA ETAPA
11	ELABORACIÓN DEL PROYECTO EJECUTIVO Y PAVIMENTACIÓN ASFÁLTICA DEL CAMINO AGROINDUSTRIAL EN EL ENTRONQUE CARRETERO A LA CARRETERA FEDERAL SANTA ROSA LA BARCA, EN EL MUNICIPIO DE PONCITLÁN, JALISCO PRIMERA ETAPA.
12	ELABORACIÓN DEL PROYECTO EJECUTIVO PARA LA REHABILITACIÓN DE LA AV. 20 DE NOVIEMBRE, DESDE EL PUENTE SOBRE EL RÍO ZULA, HASTA LA AV. DEL CEBETIS, DE LA LOCALIDAD DE OCOTLAN, EN EL MUNICIPIO DE OCOTLAN, JALISCO



Indicador : Obras de infraestructura concluidas para la construcción de infraestructura municipal, metropolitana y regional

Descripción

Este indicador da cuenta de la cantidad de obras que se realizan para el mejoramiento de todas las regiones del estado, en las que se proporcionan diversos tipos de infraestructura mediante diferentes programas de inversión pública, con el objeto de ofrecer a todos los habitantes de Jalisco una mejor calidad de vida y una reducción en la brecha de marginación y competitividad entre las regiones. De manera particular, para la región centro (ZMG) y para las ciudades y regiones subse-des.

Obras de infraestructura concluidas para la construcción de infraestructura municipal, metropolitana y regional							
2009	2010	2011	Valor Abril 2012	Valor Actual	Meta Agosto 2012	Meta Dic. 2012	Dependencia que reporta
51	47	58	6	17	17	52	SEDEUR
Unidad de Medida: Obra(s)							

Fuente: Dirección General de Obras Públicas con análisis de la Dirección General de Seguimiento, Evaluación y Desarrollo Institucional de la Secretaría de Desarrollo Urbano. México: 2012.

#	OBRA	MUNICIPIO
1	ESCUELA NORMAL DE ESPECIALIDADES (REHABILITACIÓN DE CAMARAS GESSEL) EN EL MUNICIPIO DE GUADALAJARA, JALISCO.	GUADALAJARA
2	TEMPLO JESUS MARIA RESTAURACION	GUADALAJARA
3	REHABILITACIÓN DEL TEATRO ROSAS MORENO EN EL MUNICIPIO DE LAGOS DE MORENO, JALISCO.	LAGOS DE MORENO
4	RELLENO SANITARIO INTERMUNICIPAL EN EL MUNICIPIO DE TUXPAN, JALISCO.	TUXPAN
5	IMAGEN URBANA PROYECTO DE REHABILITACION DE OCONAHUA EN EL MUNICIPIO DE ETZATLAN, JALISCO.	ETZATLAN
6	CONSTRUCCION DE CENTRO DE ATENCION A NIÑO Y NIÑA CON DISCAPACIDAD INTELECTUAL CANDI	ZAPOPAN
7	REHABILITACION DE IMAGEN URBANA DEL ANDADOR LERDO DE TEJADA 1ERA ETAPA (IX ETAPA DEL PROGRAMA TEQUILA PUEBLO MAGICO) PRIMERA ETAPA ANDADOR LERDO DE TEJADA (OBRA CIVIL OCULTAMIENTO DE REDES) EN EL MUNICIPIO DE TEQUILA, JALISCO.	TEQUILA
8	CENTRO DE ATENCIÓN REGIONAL 066 EN CIHUATLAN (CARE)	CIHUATLAN
9	TEMPLO DE LA PURISIMA (RESTAURACION) MUNICIPIO DE ETZATLAN, JALISCO.	ETZATLAN
10	ESCUELA NORMAL EXPERIMENTAL DE COLOTLÁN, RESTAURACIÓN	COLOTLÁN



#	OBRA	MUNICIPIO
11	RESTAURACION DEL TEMPLO DE SAN LUIS DE OBISPO EN EL MUNICIPIO DE COLOTLÁN	COLOTLÁN
12	ANDADOR DEL PEREGRINO MIRADOR I CERRO DEL OBISPO, EN EL MUNICIPIO DE AMECA JALISCO	AMECA
13	ANDADOR DEL PEREGRINO ERMITA II, TIERRA COLORADA EN EL MUNICIPIO DE MIXTLAN, JALISCO	MIXTLÁN
14	URBANIZACION Y EDIFICACION DE VIVIENDAS EN EL MUNICIPIO DE AMECA, TERMINACIÓN DE LA PRIMERA ETAPA (8 VIVIENDAS FALTANES)	AMECA
15	CENTRO DE DESARROLLO COMUNITARIO "SUPERA" UBICADO EN ATOTONILCO EL ALTO	ATOTONILCO EL ALTO
16	INSTITUTO DE CIENCIAS FORENSE EN ATOTONILCO EL ALTO	ATOTONILCO EL ALTO
17	PALACIO DE GOBIERNO, SALA DE EXPOSICION GIROLA EN GUADALAJARA, JAL	GUADALAJARA

Urbanización y Construcción de 8 viviendas



Ameca, Jalisco.

Sala de Exposición La Girola



Guadalajara, Jalisco.

Indicador : Obras concluidas de movilidad urbana y de mejoramiento del sistema anillo periférico

Descripción

Este indicador da cuenta de la cantidad de obras finalizadas de movilidad urbana (puentes y pasos peatonales, ciclovías, infraestructura para el sistema de transporte público articulado-macrobus, pasos y nodos viales, entre otros), así como para la modernización del sistema anillo periférico (ampliación y terminación).



Obras concluidas de movilidad urbana y de mejoramiento del sistema anillo periférico							
2009	2010	2011	Valor Abril 2012	Valor Actual	Meta Agosto 2012	Meta Dic. 2012	Dependencia que reporta
19	8	7	2	4	3	11	SEDEUR

Unidad de Medida: Obra(s)

Fuente: Dirección General de Obras Públicas con análisis de la Dirección General de Seguimiento, Evaluación y Desarrollo Institucional de la Secretaría de Desarrollo Urbano. México: 2012.

#	PROYECCION DE OBRAS 2012	MUNICIPIO
1	Nodo Periférico - Av. Colón Primera Etapa (Paso elevado de la Av. Colón y Anillo Periférico) Cuerpo Poniente	Tlaquepaque
2	Boulevard Tonaltecas de Carretera a Chapala a San Martín de las Flores	Tlaquepaque
3	Terminal Sur del Sistema Macrobus (Primera etapa)	Guadalajara
4	Construcción del Nodo Circunvalación - Juan Pablo II. Tercera etapa	Guadalajara

Nodo Circunvalación-Juan Pablo II



Guadalajara, Jalisco.

Nodo Circunvalación-Juan Pablo II



Guadalajara, Jalisco.



SUBPROGRAMA 4.4 Infraestructura hidráulica

Estrategia

El mejoramiento de la infraestructura hidráulica como la construcción, rehabilitación y mantenimiento de presas, sistemas de conducción, almacenaje y redes de distribución.

Acciones y Logros

En este segundo cuatrimestre del año se logró la construcción del tanque elevado en concreto reforzado con capacidad de 100 m3 en el municipio de Acatlán de Juárez.

En Tlajomulco de Zúñiga se realizaron trabajos complementarios en la planta de tratamiento de aguas residuales prefabricada para descarga tipo "C" en dos módulos con capacidad de 6 LPS cada uno.

Asimismo se ejecutaron trabajos complementarios de la red de atarjeas y descargas domiciliarias en el municipio de Zapotlanejo, beneficiando a los habitantes de la zona.

Respecto a la elaboración de proyectos se concluyeron 58 que sumados a los 33 del primer cuatrimestre dan un total de 91 destacando entre otros los siguientes:

- Proyecto para la rehabilitación de la línea de abastecimiento de agua de la obra de toma del arroyo "El Tecolote" en la cabecera municipal, con tubería de acero de 10, 12 y 14 pulgadas de diámetro. Así como la obra de toma en la localidad de La Resolana, Municipio de Casimiro Castillo.

- Proyecto de rehabilitación del colector del emisor oriente con tubería de concreto reforzado de 30" de diámetro en la cabecera municipal de Autlán de Navarro.

Retos

Se tiene como reto para el último cuatrimestre del año incrementar la cobertura de servicio de agua potable en todo el estado al 96.02%, así como lograr mantener en el 2012, una cobertura de alcantarillado de 97.35%.

Indicador : Obras concluidas de infraestructura hidráulica y de saneamiento

Descripción

Este indicador da cuenta de la cantidad de obras finalizadas de infraestructura hidráulica y de saneamiento tales como construcción de colectores, redes de alcantarillado, redes de agua potable y construcción y rehabilitación de plantas de tratamiento de aguas residuales.

Obras concluidas de infraestructura hidráulica y de saneamiento							
2009	2010	2011	Valor Abril 2012	Valor Actual	Meta Agosto 2012	Meta Dic. 2012	Dependencia que reporta
121	54	59	4	31	10	77	SEDEUR
Unidad de Medida:		Obra(s)					

Fuente: Comisión Estatal de Agua y Dirección General de Obras Públicas con análisis de la Dirección General de Seguimiento, Evaluación y Desarrollo Institucional de la Secretaría de Desarrollo Urbano. México 2012.

Nota: Se supera meta establecida, obedece a que se incorporan obras contratadas en 2011 y ejecutadas entre 2011 y 2012, adhiriéndonos a los beneficios de las reglas de operación de los Programas Federalizados relativos a prórrogas para ejecución de enero a marzo del año inmediato posterior al del ejercicio.



#	OBRA	MUNICIPIO
1	Pruebas, arranque, puesta en marcha y estabilización de planta de tratamiento de aguas residuales, en la cabecera de Ameca, Jalisco.	Zapotlanejo
2	Construcción de red de atarjeas y descargas domiciliarias	Colotlán
3	Reposición de pavimentación de áreas de cepas de construcción de colector en la cabecera municipal.	Ayotlán
4	Construcción del colector I y II	Jalostotitlán
5	Construcción del colector La Florida, de 48" de diámetro y 500 m de longitud	Zapopan
6	Construcción del colector Santa María, de 48" de diámetro y 812 m de longitud.	Tlaquepaque
7	Construcción del colector La Gigantera, de 48" de diámetro y 802 m de longitud.	Tlaquepaque
8	Construcción del colector Los Olivos, de 48" y 60" de diámetro con 50m y 712 m de longitud respectivamente	Tlaquepaque
9	Construcción del colector San Sebastianito, de 60" de diámetro y 698 m de longitud	Tlaquepaque
10	Construcción del colector Santa Anita II (segunda etapa), con tubería de PEAD de 42" a 60" de diámetro x 2613.5 m de longitud, y tubería de concreto reforzado G.B. De 1.83 m de diámetro x 2207.5 m de longitud, incluye 4252 m de líneas madre de 10" a 24" de diámetro en la zona.	Tlajomulco de Zúñiga

#	OBRA	MUNICIPIO
11	Construcción del colector ferrocarril III, de 24" de diámetro y 1,486.00 mts. de long. En 24" de diámetro. Incluye línea madre de 10" y 671.00 m de longitud. (segunda etapa).	El Salto
12	Subcolector Santa Anita II, de 10" a 15" de diámetro y 2,750 m de longitud.	Tlajomulco de Zúñiga
13	Construcción de la estación de bombeo Arroyo Hondo.	Zapopan
14	Construcción del colector Las Juntas (etapa III) de 60" de diámetro y 2,050 m de longitud.	Tlaquepaque
15	Complemento del Colector Toluquilla	Tlajomulco de Zúñiga
16	Red de Atarjeas y descargas domiciliarias y colector en cabecera municipal	Mixtlán
17	Diagnóstico de los componentes de protección y funcionamiento del centro de motores sustitución, rehabilitación y/o reparación de los componentes de protección y control del centro de control de motores de la planta de tratamiento de aguas residuales.	Aullán de Navarro
18	Rehabilitación de la línea de abastecimiento de agua de la obra de toma del arroyo "EL TECOLOTE" en la cabecera municipal, con tubería de acero de 10, 12 Y 14 pulgadas de diámetro así como la obra de toma.	Casimiro Castillo



#	OBRA	MUNICIPIO
19	Rehabilitación de la línea de agua potable, de la obra de toma en el arroyo amborín a la localidad de Lo Arado.	Casimiro Castillo
20	Rehabilitación del sistema de agua potable.	Atengo
21	Rehabilitación del sistema de agua potable.	Ayutla
22	Rehabilitación del sistema de agua potable.	Cuautlán de García Barragán
23	Rehabilitación del sistema de agua potable.	La Huerta
24	Rehabilitación del sistema de agua potable.	Tolimán
25	Rehabilitación del sistema de agua potable.	Villa Purificación
26	Rehabilitación del sistema de drenaje	La Huerta
27	Rehabilitación del sistema de drenaje	Ayutla

#	OBRA	MUNICIPIO
28	Construcción de tanque elevado en concreto reforzado con capacidad de 100 M3	Acatlán de Juárez
29	Trabajos complementarios en la planta de tratamiento de aguas residuales prefabricada para descarga tipo "C" en dos módulos de 6 LPS cada uno.	Tlajomulco de Zúñiga
30	Trabajos complementarios de la red de atarjeas y descargas domiciliarias	Zapotlanejo
31	Suministro de materiales para construcción obra de toma y sustitución de tubería de PVC POR FO. GO. (HURACÁN JOVA).	Cuautlán de García Barragán



Rehabilitación Agua Potable



Tolimán, Jalisco.

Rehabilitación Agua Potable



Villa Purificación, Jalisco.

Indicador : **Proyectos ejecutivos concluidos de infraestructura hidráulica y de saneamiento, de movilidad urbana y de mejoramiento del Sistema Anillo Periférico**

Descripción

Son proyectos que, una vez traducidos en obras, permitirán fortalecer la actual red vial metropolitana en sus puntos de mayor conflicto vehicular, proporcionando soluciones integrales con beneficio en: la reducción de tiempos de recorrido; disminución en la emisión de partículas contaminantes; mejoramiento del contexto urbano, generando seguridad vehicular y peatonal en los cruces de mayor riesgo; también, su interacción con el sistema articulado de transporte público, además, el mejoramiento del sistema anillo periférico, así como la contribución al mejoramiento de sistemas hidráulicos y de saneamiento, como colectores y desazolves, entre otros.

Proyectos ejecutivos concluidos de infraestructura hidráulica y de saneamiento, de movilidad urbana y de mejoramiento del Sistema Anillo Periférico							
2009	2010	2011	Valor Abril 2012	Valor Actual	Meta Agosto 2012	Meta Dic. 2012	Dependencia que reporta
9	102	32	33	91	51	81	SEDEUR
Unidad de Medida: Proyecto(s)							

Fuente: Dirección General de Proyectos de Obra Pública con Análisis de la Dirección General de Seguimiento, Evaluación y Desarrollo Institucional. México: 2012.

Nota: Se supera la meta porque se incrementó el número proyectos ejecutivos hidráulicos debido a que 10 Municipios del Estado requirieron regularizar sus expedientes en los dos últimos trimestres, ya que está próxima la entrega-recepción de los Ayuntamientos y requerían cobrar el recurso de los Programas que financian sus obras como FONDEREG, SEDESOL, etc.



#	Proyecto	Municipio
1	Construcción Sub-Colector Sanitario Laguna La Esperanza	Ameca
2	Construcción de colector de drenaje paralelo a la Calle Ríbera del Lago, etapa Terminal	Tuxcueca
3	Construcción de línea de drenaje sanitario	Huejúcar
4	Construcción de colector en la cabecera municipal	Tapalpa
5	Equipamiento electromecánico y funcional del pozo Tecolotlán No. 6	Tecolotlán
6	Red de drenaje en Agua Zarca	Mixtlán
7	Red agua potable y red drenaje sanitario (segunda Revisión)	Bolaños
8	Modificación a Proyecto San Jerónimo	San Martín Hidalgo
9	2ª Modificación al Proyecto Colector Santa Fe - La Laja, en cruce con carretera libre Guadalajara-Zapotlanejo.	Zapotlanejo
10	Colectores Faltantes en Cabecera Municipal de Bolaños.	Bolaños
11	Modificaciones a los Colectores Orilla del Agua y Torrencillas en el Mpio. de Lagos de Moreno por petición del Municipio para obtener permisos de servidumbres de paso.	Lagos de Moreno
12	Modificación al Proyecto Cárcamo de Bombeo de localidad Chiacayote, para integrar retrolavado de filtro perimetral a la bomba.	Cuautla

#	Proyecto	Municipio
13	Interconexión de descarga de Cabecera Municipal de Teuchtlán al cárcamo de bombeo.	Teuchtlán
14	Proyecto Red de Drenaje y descargas domiciliarias en la localidad de La Maroma.	Atenguillo
15	Proyecto red de agua potable y tomas domiciliarias localidad de La Maroma	Atenguillo
16	Interconexión Descarga de la Colonia Emiliano Zapata	Zacoalco de Torres
17	Interconexión 120 mts. de 36 pulgadas	Zacoalco de Torres
18	Cinco Presupuestos de Alcantarillado Sanitario	San Martín de Bolaños
19	Anteproyecto, línea bombeo, alimentación, tanque, Rebombeo y equipamiento electromecánico	Villa Guerrero
20	Modificación Estructura soporte equipo de bombeo.	San Martín Hidalgo
21	Modificación de colector en tramo a PTAR con perforación direccional	Ayotlán
22	Red de distribución de agua potable	Cuautlán de García Barragán
23	Red de distribución de agua potable	Cuautlán de García Barragán



#	Proyecto	Municipio
24	Red de distribución de agua potable	Cuautlán de García Barragán
25	Ampliación de redes de drenaje y descargas domiciliarias	Jalostotlán
26	Modificación al proyecto de red de drenaje y descargas domiciliarias	Lagos de Moreno
27	Modificación al proyecto de red de drenaje y descargas domiciliarias	Lagos de Moreno
28	Modificación al proyecto de red de drenaje y descargas domiciliarias	Lagos de Moreno
29	Proyecto de reparación colector sobre el Río Lagos	Lagos de Moreno
30	Proyecto colector Río Verde - La Estación	lagos de Moreno
31	Línea de Conducción del Pozo Nuevo a Tanque existente de Almacenamiento en Boquilla	Totatiche
32	Modificación colector al atracadero de San José u tramo de la Calle Emiliano Zapata	Tizapán el Alto
33	Diagnóstico del Saneamiento del río Lagos desde paso del 40 hasta la Cabecera Municipal	Lagos de Moreno
34	Sistema de agua potable La Presilla	Vila Hidalgo

#	Proyecto	Municipio
35	Proyecto colector Río Verde - La Estación	Lagos de Moreno
36	Línea de Conducción del Pozo Nuevo a Tanque existente de Almacenamiento en Boquilla	Totatiche
37	Modificación colector al atracadero de San José u tramo de la Calle Emiliano Zapata	Tizapán el Alto
38	Diagnóstico del Saneamiento del río Lagos desde paso del 40 hasta la Cabecera Municipal	Lagos de Moreno
39	Rehabilitación del colector del emisor oriente con tubería de concreto reforzado de 30" de diámetro en localidad de Autlán de Navarro de la Cabecera Municipal.	Autlán de Navarro
40	Diagnóstico de los componentes de protección y funcionamiento del centro de control de motores. Sustitución, rehabilitación y/o reparación de los componentes de protección y control del centro de control de motores de la planta de tratamiento de aguas residuales en la localidad de Autlán de Navarro, Cabecera Municipal.	Autlán de Navarro
41	Rehabilitación de la línea de abastecimiento de agua de la obra de toma del arroyo "El Tecolote" en la Cabecera Municipal, con tubería de acero de 10, 12 y 14 pulgadas de diámetro. Así como la obra de toma en la localidad de La Resolana, Mpio. de Casimiro Castillo.	Casimiro Castillo
42	Rehabilitación de la línea de agua potable, de la obra de toma en el arroyo El Ambarón	Casimiro Castillo



#	Proyecto	Municipio
43	Línea de conducción del Pozo Profundo al tanque de almacenamiento, caseta y cerco perimetral del Corredor Industrial en la Cabecera Municipal de Cocula, Jal.	Cocula
44	Rehabilitación del Sistema de Drenaje en la localidad de La Manzanilla.	La Huerta
45	Proyecto Obra de Toma y reparación de la línea de conducción.	Cuautlán de García Barragán
46	Modificación del proyecto del colector Tizapán a la Planta de Tratamiento de Aguas Residuales.	Tizapán el Alto
47	Elaboración de Proyecto Ejecutivo para la Planta de Tratamiento de aguas residuales y colectores en la localidad de San Luis de Agua Caliente, municipio de Poncitlán, Jalisco.	Poncitlán
48	Elaboración de Proyecto Ejecutivo para Planta de Tratamiento de Aguas residuales y colectores en la localidad de Santa Cruz el Grande, municipio de Poncitlán, Jalisco.	Poncitlán
49	Elaboración de Proyecto Ejecutivo para Planta de Tratamiento de Aguas residuales y colectores en la localidad de San Jacinto, municipio de Poncitlán, Jalisco.	Poncitlán
50	Sistema de agua potable La Presilla	Villa Hidalgo
51	Equipamiento de Pozo y Línea de Conducción de Agua Potable	San Sebastián del Oeste

#	Proyecto	Municipio
52	Construcción de Línea de Conducción, Red de Agua Y Drenaje Sanitario	Bolaños
53	Restauración de líneas de agua potable en calle segunda Escobedo entre Bravo y Leandro Vale	Etzatlán
54	Restauración de líneas de agua potable y empedrado hidráulico en la calle Morelos entre Zaragoza y Escobedo	Etzatlán
55	Colector de drenaje en la Colonia CTM	Teocaltiche
56	Restauración de líneas de agua potable en la calle Ocampo entre Glorieta y Calle Colón	Etzatlán
57	Restauración de líneas hidráulicas de agua potable y restauración de empedrado en calle Popocatepetl, Colonia Huxtle.	Etzatlán
58	Restauración de líneas de agua potable y empedrado hidráulico en calle Hidalgo entre Colon y Zaragoza.	Etzatlán
59	Restauración de líneas de agua potable y empedrado hidráulico en la calle Alende entre Colón y Zaragoza	Etzatlán
60	Restauración de líneas de agua potable y empedrado hidráulico en la calle Alende desde Zaragoza hasta Angulo.	Etzatlán
61	Rehabilitación del sistema de agua potable en la localidad de El Rodeo	Tolimán
62	Rehabilitación del sistema de agua potable en la localidad de La Higuera.	Tuxpan
63	Red de distribución de agua potable	Cuautlán de García Barragán



#	Proyecto	Municipio
64	Red de distribución de agua potable	Mazamitla
65	Red de distribución de agua potable	Mazamitla
66	Rehabilitación de la red de drenaje	Tuxpan
67	Restauración de líneas de agua potable y empedrado hidráulico en la calle Mina desde Alende hasta Morelos	Etzatlán
68	Restauración de líneas de agua potable y empedrado hidráulico en las calles Zaragoza entre Alende y Morelos.	Etzatlán
69	Instalación de tubería de agua potable	Magdalena
70	Construcción de concreto hidráulico y reposición de líneas de agua potable y drenaje de una calle de la Col. Ermita	Acatic
71	Infraestructura de agua potable y drenaje y pavimentación de empedrados en la colonia Nuevo México	Zapopan
72	Infraestructura de agua potable y drenaje y pavimentación en la Colonia Santa Ana Tepatlán	Zapopan
73	Modificación del proyecto Rehabilitación de las redes de agua potable en la comunidad de La Higuera	Tuxpan
74	Drenaje y Alcantarillado, agua potable y adoquín con huella de concreto ecológico	Jiotán de los Dolores
75	Obra de agua potable	Phuamo

#	Proyecto	Municipio
76	Agua potable y drenaje en al Col. Revolución Mexicana, pavimentación y machuelo en el Municipio de Tecaltlán	Tecaltlán
77	Modificación línea de impulsión de agua residual de la Cabecera Municipal de Teuchitlán	Teuchitlán
78	Construcción de colector	San Martín de Bolaños
79	Modificación de proyecto ampliación de la red de agua potable y tomas domiciliarias	Atenguillo
80	Línea de conducción de agua potable	Ojuelos
81	Modificación al proyecto construcción de colector Río Verde La Estación, en la Cabecera Mpal.	Lagos de Moreno
82	Modificación a la rehabilitación del sistema de agua potable en la localidad del Rodeo	Tolimán
83	Línea de conducción y tanque de almacenamiento	Villa Guerrero
84	Rehabilitación línea de conducción y tanque de almacenamiento	Tonalá
85	Reforzamiento de cortina en obra de toma Río Atengo	Atengo
86	Modificación al proyecto de ampliación de red de Agua Potable	Atenguillo



#	Proyecto	Municipio
87	Modificación al proyecto de ampliación de red de drenaje	Atenguilo
88	Diagnostico de la red de drenaje contiguo a la PTAR	Chapala
89	Diagnostico de estructuras de control de flujo pluvial sobre el arroyo seco	Zapopan
90	Presentación del programa PROTAR en el período 2010-2012	Varios
91	Proyecto de agua y drenaje para financiamiento FONDEREG	Chimaltán

SUBPROGRAMA 4.5 Infraestructura logística

Estrategia

La construcción, rehabilitación, mantenimiento y desarrollo de infraestructura aeroportuaria, vías férreas y marítimas e infraestructura base en apoyo a puertos secos o centros logísticos.

Acciones y Logros

Como parte del monitoreo permanente que se realiza acerca de la movilidad de los turistas que acuden a Jalisco, el indicador de la actividad aeroportuaria en las 2 terminales de la entidad, refleja el esfuerzo y la búsqueda a través de diversas negociaciones por parte del Gobierno del Estado con líneas aéreas, teniendo como objetivo el incrementar el número de frecuencias y abrir nuevas rutas nacionales e internacionales, que reactiven este sector.

La actividad aeroportuaria al mes de julio del año 2012 presentó un -1.33% en la llegada de vuelos con respecto a 2011 en el Aeropuerto Internacional Gustavo Díaz Ordaz de Puerto Vallarta; es decir, se han recibido 7,745 vuelos nacionales e internacionales. Además en la llegada de pasajeros se presentó una variación positiva del 0.57%, lo cual significa que se han recibido 796,737 pasajeros. En el Aeropuerto Internacional Miguel Hidalgo de la Zona Metropolitana de Guadalajara, se han recibido al mes de marzo 9,560 vuelos nacionales e internacionales, un incremento del 2.98% con respecto al mismo periodo del 2011. Además en la llegada de pasajeros al mismo periodo se han recibido 829,704, con un incremento del 7.94% con respecto a 2011.

Las expectativas en 2012 van enfocadas a seguir creciendo, donde el trabajo alineado por parte del Gobierno del Estado, del G.A.P. (Grupo Aeroportuario del Pacífico) y las líneas aéreas nacionales e internacionales permitan continuar con una tendencia positiva al cierre del año 2012.

En el segundo cuatrimestre de 2012, la actividad portuaria, ha presentado un comportamiento con una variación negativa con respecto al mismo periodo del año anterior, seguirán los esfuerzos hacia el cierre del año por parte del Gobierno de Jalisco y de la Asociación Portuaria Integral, teniendo como finalidad el contrarrestar el efecto que se ha venido



presentando en el presente año.

En este sentido, Puerto Vallarta ha recibido al mes de julio de 2012 el arribo de 80 cruceros, lo que representa -30.43%; en el caso del arribo de pasajeros se han captado 214,052 visitantes, lo que refleja un -20.64%. Estos indicadores son comparados con el mismo periodo del año 2011.

Retos

Continuar trabajando de manera coordinada, la iniciativa privada y el Gobierno del Estado, con el objeto de contrarrestar el efecto negativo en la caída de llegadas de vuelos nacionales e internacionales, no siendo mayor al 5% al cierre del año 2012 en los aeropuertos de Jalisco.

La expectativa para el indicador de la actividad portuaria al cierre del 2012 tiene como finalidad que la caída no sea mayor al 20% con respecto al año 2011 en el arribo de cruceros a Puerto Vallarta.

Indicador : Actividad aeroportuaria

Descripción

La actividad aeroportuaria corresponde al total de llegadas de vuelos nacionales e internacionales que arriban a los aeropuertos de la ZMG y Puerto Vallarta.

Actividad aeroportuaria							
2009	2010	2011	Valor Abril 2012	Valor Actual	Meta Agosto 2012	Meta Dic. 2012	Dependencia que reporta
58,126	57,098	52,570	13,492	17,305	38,040	57,098	SECTUR
Unidad de Medida:		Arribos					

Fuente: S.C.T (Secretaría de Comunicaciones y Transportes), G.A.P. (Grupo Aeroportuario del Pacífico). Gerencia de Operaciones. México:2012.

Nota: El valor del indicador de actividad aeroportuaria corresponde en forma acumulada de las 2 terminales aéreas en la Entidad; al mes de Julio 2012 en el Aeropuerto Internacional Gustavo Díaz Ordaz de Puerto Vallarta y al mes de Marzo 2012 del Aeropuerto Internacional Miguel Hidalgo en la ZMG. Fuente: G.A.P. (Grupo Aeroportuario del Pacífico). En estos momentos la Fuente esta en cambio del proceso de sus sistemas, de ahí el atraso en la actualización de la información.

Arribo de turistas en la terminal aérea



Aeropuerto Internacional Miguel Hidalgo en Guadalajara

Vista de sala de llegadas internacionales



Aeropuerto Internacional Miguel Hidalgo en Guadalajara

Indicador : Actividad marítima (Cruceros Turísticos)

Descripción

Este indicador se refiere al número de cruceros turísticos que llegan a Puerto Vallarta.



Actividad marítima (Cruceiros Turísticos)							
2009	2010	2011	Valor Abril 2012	Valor Actual	Meta Agosto 2012	Meta Dic. 2012	Dependencia que reporta
185	216	187	46	80	144	216	SECTUR
Unidad de Medida: Crucero(s) turístico(s)							

Fuente: S.C.T. Secretaría de Comunicaciones y Transportes), A.P.I (Administración Portuaria Integral). Subgerencia de Operaciones y Ecología. Jefatura de Coordinación Operativa. (2012)

Nota: El valor del indicador de actividad marítima correspondiente en forma acumulada al mes de Julio de 2012. Fuente: A.P.I. (Asociación Portuaria Integral). De acuerdo a las reuniones con los miembros de la Asociación Portuaria Integral sostienen que la falta de arribos de cruceros a Puerto Vallarta recae por la problemática general que se tiene en los puertos del Pacífico: la inseguridad y la recesión económica por parte de Estados Unidos.

Terminal Portuaria



Arribo de pasajeros en Puerto Vallarta

Vista de turistas en terminal portuaria



Puerto Vallarta, Jalisco.

Indicador : Carga Ferroviaria

Descripción

Se refiere al volumen de la carga (toneladas) transportada por el servicio de flete en el transporte ferroviario.

Carga Ferroviaria							
2009	2010	2011	Valor Abril 2012	Valor Actual	Meta Agosto 2012	Meta Dic. 2012	Dependencia que reporta
2,226,277	2,226,277	2,395,716	2,395,716	2,395,716	2,395,716	2,395,716	SEIJAL
Unidad de Medida: Tonelada(s)							

Fuente: INEGI. Anuario Estadístico de Jalisco. Edición 2011. México: 2011.

Nota: El dato presentado corresponde al 2010 en toneladas, según la disponibilidad de información de la fuente que es el INEGI.



PROGRAMA 5 Desarrollo y Fomento al Turismo

Objetivo

Incrementar la afluencia turística y su derrama económica.

Descripción

Este programa busca principalmente "planear, promover y fomentar el desarrollo turístico en el Estado, cuidando el aprovechamiento sustentable y la preservación de los recursos naturales y culturales. Impulsar en los mercados nacionales e internacionales, los destinos y desarrollos turísticos de sol y playa, los culturales, de negocios, religiosos, deportivos y alternativos, tales como el ecoturismo, el rural (pueblos típicos) y el de aventura". (PED Jalisco 2030)

Este programa se integra por los siguientes subprogramas:

- 5.1 Promoción, fomento y desarrollo del turismo y ecoturismo
- 5.2 Fortalecimiento e impulso a la inversión turística

SUBPROGRAMA 5.1 Promoción y desarrollo del turismo y ecoturismo

Estrategia

La promoción e implementación de proyectos turísticos estratégicos que aprovechen sustentablemente las riquezas naturales de Jalisco, sus vastos recursos históricos culturales y la disponibilidad de su infraestructura turística, en foros a escala nacional e internacional.

Acciones y Logros

El Estado de Jalisco en materia turística presenta, para este segundo cuatrimestre del 2012, un comportamiento favorable en la mayoría de sus indicadores con respecto al mismo periodo de 2011, donde las acciones realizadas a través de las estrategias de promoción y planeación en los mercados nacionales e internacionales, con una adecuada alineación y coordinación de esfuerzos entre los diversos actores, están permitiendo visualizar un buen cierre de año para este sector en la entidad.

El indicador de afluencia turística nacional presenta al mes de agosto de 2012, un incremento del 1.78%, con respecto a 2011, es decir, se han recibido en este periodo 12,789,623 turistas procedentes de todo el país. Mientras que el indicador de afluencia turística extranjera al mes de agosto de 2012 presenta un -0.38%, es decir, se han recibido 2,306,438 turistas procedentes del extranjero.

Al mes de julio del año 2012 con relación a la ocupación hotelera en Jalisco y el monitoreo de la movilidad que los turistas hospedados están teniendo al visitar la entidad se ha presentado un comportamiento variable en sus destinos durante las 34 semanas transcurridas, por lo que el promedio al mes de agosto es de 47.64 %, es decir, se presenta un incremento de 1.39 p.p. con respecto al mismo periodo de 2011, que fue de 46.25%.

A través de la diversidad de opciones de recreación y esparcimiento desarrolladas en el estado, la oferta de productos y paquetes en favor de la economía familiar, ha permitido incrementar el desplazamiento de visitantes y por ende el gasto, por lo que al mes de agosto de 2012, el indicador de derrama económica del sector presenta un incremento del 2.38% con respecto a 2011, es decir, se han captado 21,884 millones de pesos.

Como parte de los resultados de nuestras investigaciones de mercado, el 80.4% de los turista nacionales consideran a Jalisco como un lugar seguro (entre excelente y bueno) para vacacionar y el 77.8% de los turistas extranjeros realizaron el mismo comentario.

Por otro lado es importante destacar que a través del trabajo coordinado de la Secretaría de Turismo y los destinos turísticos de la entidad, se obtuvo el Premio Readers Choice Awards 2012 para Puerto Vallarta por "la calidez de su gente, belleza natural en sus paisajes y el conjunto de sus diversos atractivos que lo hacen un lugar mágico".

Asimismo, como parte de las estrategias de comercialización, la presencia de Jalisco a nivel nacional e internacional cada año es importante, por lo que en 2012 se han realizado 17 acciones de promoción, ante agentes de viajes y



touropereadores de diferentes destinos: Madrid (FITUR), Milán (BIT), Bogotá (ANATO), Berlín (ITB), Miami (Sea Trade Cruise), Baltimore (BMT), Phoenix, Los Ángeles, San Francisco (Trade show internacionales), Chicago (Experience México), Monterrey (ARLAM), Chihuahua (Expo Viaje), Guadalajara (ARLAG), así como los seminarios de: Bogotá y Medellín Colombia y en Panamá.

En el año 2012 se efectuó en Jalisco el Tianguis Turístico teniendo como destino a Puerto Vallarta, primer destino en México en realizarse ahora que se ha determinado como evento itinerante.

En el marco del Tianguis Turístico en Puerto Vallarta se efectuó el Foro Gastronómico teniendo como sede las instalaciones del Centro Universitario de la Costa de la Universidad de Guadalajara, contando con la participación de 140 personas.

Se participó en la Primera Jornada de Profesionalización en Desarrollo de Productos Turísticos, la cual se llevó a cabo en el mes de marzo del año en curso, en el World Trade Center de la Ciudad de México, D. F., en dicho evento se expuso información sobre productos turísticos de Jalisco donde se contó con la presencia de 150 touropereadores de distintos estados de la república.

Derivado de las acciones de promoción realizadas a nivel nacional e internacional en el presente año, se han atendido a 91 personas en 8 viajes de familiarización procedentes de Corea, Francia, Suiza, España, Estados Unidos, Canadá, Turquía y México D.F.

Además se han atendido en 2012, 11 filmaciones con un total de 119 personas procedentes de Francia y México (D.F.). Asimismo, en 2012 se han realizado 8 acciones promocionales a través de Grandes Eventos que tuvieron como sede la Zona Metropolitana de Guadalajara, Tequila y Puerto Vallarta, captando 42,250 visitantes, generando una derrama superior a los 159 millones de pesos, siendo reflejado en beneficios económicos a los negocios del sector en las poblaciones sedes.

El Programa de Turismo Social nuevamente en 2012, brinda momentos de alegría a las familias jaliscienses, atendiendo a 10,164 personas a través de 323 grupos.

En el año que se informa se han producido 50,500 piezas de material promocional entre guías, libros y suvenires que están siendo distribuidos en los diferentes eventos nacionales e internacionales.

Se promovió en 2012, un convenio entre la Zona de Costalegre y el Magno Centro Joyero "San Juan de Dios" para realizar acciones de promoción; teniendo como resultado inserciones publicitarias en 10,000 impresiones anuales en la revista especializada publicada y distribuida por ese sector y 3,600 impresiones de boletines internos orientados a dueños de locales comerciales en el Magno Centro Joyero.

Asimismo, con el apoyo del Magno Centro Joyero, se logró la instalación de 20 stands promocionales de manera gratuita para los municipios Zapotlán El Grande, Tuxpan, Zapotiltic, Tequila, Sayula, Tuxcueca, Tonalá, San Martín Hidalgo y prestadores de servicios de Costalegre, Haciendas y Casas Rurales de Jalisco. Cada uno de ellos con la consigna de promover sus atractivos turísticos.

En apoyo al desarrollo regional, durante 2012 se han realizado 22 reuniones de los Consejos de Promoción y Fomento Turístico de las rutas del Peregrino, Rulfiana, Sierra del Tigre, Cristera, Ribera de Chapala, Zona Norte y Sierra del Halo. En dichas reuniones se definieron y llevan a cabo actividades para fortalecer el desarrollo turístico de los destinos que forman parte de las rutas.

Por otro lado, en apoyo a la calidad de los servicios turísticos se han efectuado en 2012, 137 cursos de capacitación y de anfitrionía, participando 4,828 personas entre prestadores de servicios turísticos de 16 municipios. Además, se efectuaron 6 cursos para la acreditación y actualización de guías, asistiendo 153 personas de los municipios de la Ruta del Tequila, Zona Sur y la Zona Metropolitana de Guadalajara.

Para el fortalecimiento de la inocuidad alimentaria en los establecimientos de alimentos y bebidas de los principales destinos turísticos de la entidad se han impartido 40 cursos sobre Distintivos "H", a los que asistieron 1,457 participantes. Derivado de esto se han entregado 167 Distintivos "H" a establecimientos de alimentos y bebidas, (144 son renovados y 23 nuevos).



En relación con el Programa de Modernización Turística, se han entregado durante 2012, 19 distintivos “M” Moderniza a empresas de la Zona Metropolitana de Guadalajara.

Por otro lado, en 2012 se han integrado al Registro Nacional de Turismo, 242 solicitudes de empresas del sector, efectuándose asimismo, 267 visitas de verificación ordinaria, garantizando que los servicios sean de calidad por parte de las empresas turísticas en el estado.

A través del Programa de Atención al Turista nacional y extranjero, en 2012 se han atendido de manera satisfactoria a 65,367 personas en los diferentes módulos de información turística estatal.

El Portal Turístico por internet, que es apoyado por la Secretaría de Administración, ha recibido al mes de agosto 228,263 consultas de información procedentes de 92 países de los 5 continentes: Americano (98.19%), Europa (0.8%), Asia (0.07%), África (0.02%) y Oceanía (0.01%) con un promedio diario de 951 visitas.

Durante 2012 la Secretaría de Turismo utilizó las redes sociales. En facebook cuenta con 9,753 usuarios registrados, de los cuales el 52.6% son activos, lo que ha generado 3,472,745 visualizaciones a nuestras publicaciones, siendo procedentes de México, Estados Unidos, Canadá, España, Argentina y Francia.

Asimismo, a través de Twitter se cuenta con 14,425 seguidores de Jalisco es México, los que realizaron 172 listas (chats), donde los temas de mayor interés fueron: promociones turísticas de los destinos de la entidad, lugares para vacacionar, incendio del Bosque de la Primavera, imágenes de Jalisco y quejas.

Por Youtube se tiene el registro de 103 usuarios suscritos realizándose 133,302 visitas al canal de Jalisco es México, 30 videos promocionales propios y la biblioteca la integran un total de 171 videos que han sido colocados por fans del sitio, lo que ha generado un tráfico de 318,739 visualizaciones por parte de los usuarios.

En 2012, se han atendido 11 quejas realizadas por parte de los turistas ante insatisfacción de los servicios recibidos en Guadalajara y San Juan de los Lagos, así como 13 solicitudes de información a través del sistema de transparencia (INFOMEX), las cuales han sido resueltas de manera satisfactoria.

Finalmente, la difusión de muchas de las actividades que efectúa la Dependencia, se realiza a través de los medios de comunicación, con lo que refleja la transparencia de nuestras acciones en beneficio de la sociedad jalisciense, por lo que en 2012, se han realizado 15 ruedas de prensa, 72 entrevistas y 266 síntesis y boletines a través de diferentes medios: radio, internet y prensa escrita para la promoción de Jalisco y sus destinos.

Retos

La expectativa para 2012, en el indicador de afluencia turística estatal es la de alcanzar un incremento del 2% con respecto al año 2011.

En el indicador de derrama económica del sector se estima un incremento del 3.5% en 2012 con relación al año 2011.

En lo que respecta al indicador de ocupación hotelera en 2012 se espera llegar a tener un incremento del 1.5% en relación a 2011.

Dar seguimiento a las acciones desarrolladas durante el Tianguis Turístico y concretizar las citas de negocios en acuerdos o en viajes de familiarización.

Indicador : Derrama económica del sector turismo

Descripción

La derrama económica del sector turismo es la totalidad del gasto generado por los turistas que visitan los destinos en la entidad.



Derrama económica del sector turismo							
2009	2010	2011	Valor Abril 2012	Valor Actual	Meta Agosto 2012	Meta Dic. 2012	Dependencia que reporta
27,634	29,548	31,875	11,675	21,884	22,024	32,174.46	SECTUR
Unidad de Medida:		Millon(es) de pesos					

Fuente: Dirección de Inteligencia de Mercados, Información Estadística y Evaluación. Secretaría de Turismo Jalisco. México: 2012.

Nota: El valor del indicador de derrama económica del sector está expresado en millones de pesos y corresponde a la proyección acumulada al mes de Agosto de 2012.

Indicador de derrama económica del sector



Vista del recinto ferial en Expo Guadalajara

Vista de turistas en restaurante



Puerto Vallarta, Jalisco.



Indicador : Afluencia turística nacional

Descripción

La afluencia turística nacional es el número de turistas de origen nacional que se desplazan por algún motivo de su lugar de origen hacia alguno de los destinos turísticos de la entidad.

Afluencia turística nacional							
2009	2010	2011	Valor Abril 2012	Valor Actual	Meta Agosto 2012	Meta Dic. 2012	Dependencia que reporta
17,612,408	18,397,974	19,465,768	6,736,970	12,789,623	12,896,864	19,465,768	SECTUR
Unidad de Medida:		Persona(s)					

Fuente: Dirección de Inteligencia de Mercados, Información Estadística y Evaluación. Secretaría de Turismo Jalisco. México: 2012.

Nota: El valor del indicador de afluencia turística nacional corresponde a la proyección acumulada al mes de Agosto 2012.

Indicador de afluencia nacional



Vista del malecón en Puerto Vallarta

Indicador de afluencia nacional



Vista del malecón de Chapala

Indicador : Afluencia turística extranjera

Descripción

La afluencia turística extranjera es el número de turistas que visitaron Jalisco procedentes de otros países del mundo.

Afluencia turística extranjera							
2009	2010	2011	Valor Abril 2012	Valor Actual	Meta Agosto 2012	Meta Dic. 2012	Dependencia que reporta
3,296,965	3,459,041	3,573,975	1,345,587	2,306,438	2,379,400	3,573,975	SECTUR
Unidad de Medida:		Persona(s)					

Fuente: Dirección de Inteligencia de Mercados, Información Estadística y Evaluación. Secretaría de Turismo Jalisco. México: 2012. Otras fuentes con las que se realiza el monitoreo:
480 hoteles del estado
Secretaría de Turismo Federal
Sistema Datatur.

Nota: El valor del indicador de afluencia turística extranjera corresponde a la proyección acumulada al mes de Agosto de 2012.



Indicador de afluencia extranjera



Vista del malecón de Puerto Vallarta

Turistas extranjeros en el malecón



Puerto Vallarta, Jalisco.

Indicador : Porcentaje de ocupación hotelera

Descripción

Es el porcentaje promedio de cuartos ocupados mensualmente en el estado.

Porcentaje de ocupación hotelera							
2009	2010	2011	Valor Abril 2012	Valor Actual	Meta Agosto 2012	Meta Dic. 2012	Dependencia que reporta
43.74	45.6	45.82	49.91	47.64	40.8	45.9	SECTUR
Unidad de Medida: Porcentaje(s)							

Fuente: Dirección de Inteligencia de Mercados, Información Estadística y Evaluación de la Secretaría de Turismo en coordinación con los hoteleros del Estado de Jalisco. México: 2012.

Nota: El valor promedio de ocupación hotelera corresponde en forma acumulada a la proyección preliminar al mes de Julio de 2012. La ocupación promedio acumulada a la semana 35 en la ZMG fue de 53.19% y en Puerto Vallarta de 35.92%.



Ocupación de Hospedaje Puerto Vallarta Semanas 01 - 35



Ocupación de Hospedaje Zona Metropolitana de Guadalajara Semanas 01 - 35





Área de recepción de Hotel y registro de huéspedes



Guadalajara, Jalisco.

Registro de huéspedes en hotel



Guadalajara, Jalisco.

SUBPROGRAMA 5.2 Fortalecimiento e impulso a la inversión turística

Estrategia

El incremento de la inversión turística de forma equilibrada en las regiones, proporcionando estímulos fiscales y otorgando certeza jurídica y confianza a los inversionistas nacionales y extranjeros.

Acciones y Logros

Jalisco es una de las entidades a nivel nacional que se ha destacado en la captación de inversiones por parte del sector turismo, esto gracias a la labor por parte de los gobiernos federal, estatal y municipal en generar escenarios favorables para la captación de nuevas inversiones que traigan empleos y desarrollo económico local a los municipios de la entidad.

El indicador de inversión turística del sector privado refleja, al mes de agosto de 2012, la captación de 112.87 millones de dólares, presentando -76.30% a lo registrado al mes de agosto de 2011.

Asimismo, se han captado 61 proyectos turísticos de carácter privado de 25 municipios, mismos a los que la Secretaría de Turismo está brindando la asesoría requerida para que a mediano plazo formen parte de la oferta turística de la entidad, siendo empresas generadoras de empleos, desarrollo local y de una mejor calidad de vida para los jaliscienses.

En cuanto a infraestructura turística, el Gobierno del Estado, a través de la Secretaría de Turismo, formalizó el Convenio de Coordinación en materia de Reasignación de Recursos con el Gobierno Federal para el año 2012, contemplando al mes de agosto de 2012, un avance de contratación de 89 millones de pesos para la conclusión de obras de equipamiento, infraestructura turística e imagen urbana en los siguientes destinos de Jalisco: Puerto Vallarta, Cihuatlán, Tequila, Tapalpa, Mazamitla, Chapala, Lagos de Moreno, San Sebastián del Oeste y Zapotlanejo.

Con lo anterior se logró ante la federación una aportación de 48 millones de pesos, siendo Jalisco de los estados del país con mayor asignación de recursos en el tema de turismo.

En materia de planeación, en el mes de mayo del año en curso, como parte de las estrategias para impulsar el desarrollo ordenado y sostenible de la actividad turística en la Zona Metropolitana de Guadalajara y los municipios conurbados, a través de estrategias que permitan complementar la oferta actual e integrar un esquema de ordenamiento turístico que diferencie y complemente la oferta de los diferentes destinos del interior de la metrópoli, la Secretaría de Turismo de Jalisco en coordinación con el Fondo Nacional de Fomento al Turismo (FONATUR), dieron inicio a la elaboración del Programa de Desarrollo Turístico de la Zona Metropolitana de Guadalajara. Mediante ese estudio se busca definir la imagen objetivo o visión del destino, los modelos de desarrollo turístico, el esquema de desarrollo territorial y estructuración del espacio turístico, el enfoque estratégico para la competitividad y sostenibilidad de la actividad y las líneas de trabajo que constituirán los ejes de trabajo para impulsar el desarrollo turístico en el periodo 2011-2030.



En el marco del Acuerdo Nacional para el Turismo, con financiamiento del Convenio de Reasignación de Recursos de SECTUR, se concluyeron los proyectos de señalética de las rutas turísticas de Ribera de Chapala, Sierra del Tigre, Ruta Cristera y Rulfiana.

Asimismo, conjuntamente con otros estados de la República Mexicana, se participó en el ejercicio de evaluación de prioridades, seguimiento y definición de acciones para 2012 organizado por la Secretaría de Turismo Federal.

Se realizó la primera reunión protocolaria de este año del Comité de Pueblo Mágico de San Sebastián del Oeste, y se elaboró una propuesta de fortalecimiento y posicionamiento turístico de ese destino de Jalisco.

A petición de la Secretaría de Planeación, en el mes de febrero la Secretaría de Turismo coordinó la realización en Talpa de Allende, de un Encuentro Regional con los municipios de la Sierra Occidental, evento en el cual se expusieron los resultados de las acciones de gobierno estatal, municipios y la sociedad, realizados durante los años 2007 a 2011. En el evento se contó con la participación de las autoridades de los municipios de esa Región y se tuvo una asistencia total de 840 personas.

A fin de evaluar el Programa de Pueblos Mágicos de Jalisco para el periodo 2007 – 2012, el 17 de julio del año en curso tuvo lugar una reunión de trabajo con comités turísticos y autoridades municipales de Tapalpa, Tequila, Mazamitla y San Sebastián del Oeste. En el encuentro se revisaron las acciones realizadas y avances que se tuvieron durante la presente administración de gobierno estatal en materia de planeación turística, desarrollo de productos, capacitación y certificación, inversión pública y promoción turística.

Con la presentación de una exposición sobre los avances en relación con las Rutas Cristera y Andador del Peregrino, se participó en 2012, en el 3er. Encuentro sobre Turismo Espiritual realizado en mayo pasado en el Centro Universitario Los Altos, Tepatitlán, de la Universidad de Guadalajara.

Está en proceso la elaboración el proyecto de señalética carretera para el Andador del Peregrino, el cual abarcará los municipios de esa ruta turística y contribuirá a mejorar la orientación y acceso a los visitantes de esa zona de Jalisco, desde la Zona Metropolitana de Guadalajara y desde Puerto Vallarta.

En materia de convenios interestatales para la realización de programas y proyectos turísticos, dio inicio la elaboración del estudio “Corredores Temáticos para la Promoción Turística de la Región Centro-Occidente”, en el cual participan Jalisco y ocho entidades federativas de esa región del país. A la fecha se ha integrado información requerida sobre los temas de desarrollo turístico, desarrollo urbano, medio ambiente, cultura, así como de comunicaciones y transporte de esta entidad federativa.

Retos

En 2012 se seguirá fortaleciendo el interior del estado, así como la Zona Metropolitana de Guadalajara y Puerto Vallarta en la captación de inversión privada del sector; por lo que la expectativa de crecimiento estriba en un 5% superior a la meta proyectada al cierre de 2011, lo que permitirá ofertar un mayor número de empleos directos e indirectos y por ende mejores condiciones de vida de muchas familias jaliscienses.

En materia de inversión pública, cumplir con el programa de obras contemplado para cada uno de los destinos turísticos.

Concluir en tiempo y forma el Programa de Desarrollo Turístico de la Zona Metropolitana de Guadalajara.

Indicador : Inversión turística del sector privado

Descripción

Este indicador muestra el monto de las inversiones a través de proyectos consolidados del sector que han sido captadas por los diferentes municipios del estado durante el período de un año.



Inversión turística del sector privado							
2009	2010	2011	Valor Abril 2012	Valor Actual	Meta Agosto 2012	Meta Dic. 2012	Dependencia que reporta
127	467	625.98	95	112.87	192	290	SECTUR

Unidad de Medida: Millon(es) de dólares

Fuente: Secretaría de Turismo Federal (SECTUR) en coordinación con las Dependencias Estatales: SETUJAL, SEPROE. México: 2012.

Nota: El valor del indicador de inversión turística del sector privado correspondiente en forma acumulada al mes de Agosto de 2012.

Información generada en coordinación con la SECTUR Federal y las secretarías estatales: SEPROE y SETUJAL. El indicador será alimentado en forma trimestral.

Falta de captación de inversiones por el freno económico mundial, lo que afecta a nivel nacional y estatal.

Inversión privada del sector turismo



Vista de hotel en Centro Histórico de Guadalajara

Inversión privada del sector turismo



Vista de hotel en Puerto Vallarta



PROGRAMA 6 Generación de Empleo y Seguridad Laboral

Objetivo

Generar más empleos formales y mejor remunerados en condiciones laborales dignas.

Descripción

El sentido principal de este programa es "aplicar la política laboral y promover el empleo, la capacitación, la productividad y el mejoramiento de las condiciones generales de trabajo del personal ocupado en las empresas, así como auxiliar a las empresas para cubrir sus requerimientos de personal y estimular nuevas fuentes de empleo" (PED Jalisco 2030).

Este programa se integra por los siguientes subprogramas:

6.1 Generación y protección del empleo y el autoempleo

6.2 Mejora del trabajo, equidad laboral y previsión social

SUBPROGRAMA 6.1 Generación y protección del empleo y el autoempleo

Estrategia

La capacitación técnica a los trabajadores, el impulso al autoempleo, igualando la oferta con la demanda de trabajo disponible y, adaptando los programas educativos a las demandas del sector productivo.

Acciones y Logros

De acuerdo a cifras emitidas por el Instituto Mexicano del Seguro Social (IMSS), en Jalisco, al mes de agosto de 2012, se han generado 27,389 empleos respecto al mes de diciembre de 2011. Las divisiones económicas que tuvieron mayor crecimiento en este periodo fueron comercio con 9,089 empleos generados y construcción con 8,410. En lo que va del año (enero-agosto), Jalisco se ubica en el séptimo lugar a nivel nacional en la generación de empleos.

Del total de trabajadores asegurados registrados en el mes de agosto a nivel nacional, Jalisco aportó el 8.39%, solo por debajo del Distrito Federal.

FOJAL, de enero a agosto de 2012, cubrió más del 97% de los municipios del estado con créditos, logrando así la conservación y generación de más de 13,000 empleos y se superó con más del 100% la meta de mujeres apoyadas con créditos. Se capacitó a más de 28,000 empresarios con temas básicos de formación y desarrollo empresarial.

Inició operaciones la Entidad del Sistema Estatal de Financiamiento de Factor para Ti, S.A de C.V, SOFOM (Sociedad Financiera de Objeto Múltiple) ERN.

INJAC evaluó a 40 organizaciones en competitividad contra el Modelo Jalisco a la Excelencia, además de que 150 empresas implementaron su sistema de gestión. 2,450 personas asistieron a conferencias generales y 1,000 personas se capacitaron en calidad y mejora de procesos.

CEPE, apoyó 15 proyectos productivos, con la generación de 2,513 nuevos empleos permanentes, y una atracción de Inversión de \$382.011 MDP. Con los programas "Microjal", "Código de Barras" y "Desarrollo de Productos", se benefició a 165 MiPyMes, con lo que se conservaron 1,014 empleos con un monto de apoyo del Gobierno del Estado de \$1'173,788.44.

De enero a agosto de 2012, la STPS benefició a 127,749 personas con acciones para el fomento del empleo, superando en un 100% lo realizado en el mismo periodo del año 2011. Lo anterior gracias a estrategias de colocación, en las cuales 427 personas obtuvieron subsidios para proyectos productivos, se realizaron 29 ferias de empleo con una colocación de 34,542 personas en puestos de trabajo y en tres reclutamientos masivos, 19,500 personas obtuvieron un empleo.

Retos

Para dar continuidad a la generación y conservación del empleo se contempla:

El Fondo Jalisco, FOJAL; continuar con el fortalecimiento de las entidades del Sistema Estatal de Financiamiento Factor par Ti, S.A. de C.V, SOFOM ENR (Arrendamiento y Factoraje), Sumados Hacemos Más, S.A.P.I de C.V SOFOM ENR (Segundo Piso), Emprendiendo Juntos el Camino, S.A.P.I de C.V SOFOM ENR (Microcrédito), e iniciar operaciones de Fondo de Desarrollo Estratégico de Jalisco (Capital de Riesgo).

La STPS espera refrendar por tercer año consecutivo el primer lugar a nivel nacional del Servicio Nacional del Empleo Jalisco en cuanto a productividad y desempeño; realizará 9 ferias de empleo en el tercer cuatrimestre del año.

INJAC continuará con el seguimiento a proyectos de consultoría, aprobados en Convocatoria 2012, para que concluyan en tiempo/forma y realizará diversos eventos de capacitación mediante talleres, diplomados y conferencias, de acuerdo al



calendario oficial del INJAC.

Indicador : Trabajadores registrados ante el IMSS

Descripción

Este indicador se refiere al registro del total de trabajadores asegurados por entidad federativa emitido por el Instituto Mexicano del Seguro Social.

Trabajadores registrados ante el IMSS							
2009	2010	2011	Valor Abril 2012	Valor Actual	Meta Agosto 2012	Meta Dic. 2012	Dependencia que reporta
1,208,019	1,263,487	1,308,282	1,325,979	1,335,671	1,346,029	1,353,282	SEIJAL
Unidad de Medida: Trabajador(es)							

Fuente: Instituto Mexicano del Seguro Social (IMSS, registros administrativos 2012). México: 2012.

Nota: El valor presentado en el mes de septiembre 2012, corresponde al mes de agosto 2012; según la fuente de información que es el IMSS.



Indicador : Porcentaje de empleos generados de acuerdo a trabajadores asegurados

Descripción

Este indicador muestra la Tasa de Cambio Porcentual del Total de Trabajadores Asegurados registrados ante el IMSS.

Porcentaje de empleos generados de acuerdo a trabajadores asegurados							
2009	2010	2011	Valor Abril 2012	Valor Actual	Meta Agosto 2012	Meta Dic. 2012	Dependencia que reporta
0.28	4.59	3.55	1.35	2.09	2.89	3.44	SEIJAL
Unidad de Medida: Porcentaje(s)							

Fuente: Sistema Estatal de Información Jalisco (SEIJAL) con datos del IMSS (Registros Administrativos 2012). México: 2012.

Nota: El valor presentado en el mes de septiembre 2012, corresponde al mes de agosto 2012; según la fuente de información que es el IMSS.

Indicador : Patrones registrados

Descripción

Este indicador exhibe el número de patrones por entidad federativa que están registrados en el IMSS.

Patrones registrados							
2009	2010	2011	Valor Abril 2012	Valor Actual	Meta Agosto 2012	Meta Dic. 2012	Dependencia que reporta
73,884	74,608	75,517	76,059	76,345	75,841	75,517	SEIJAL
Unidad de Medida: Patron(es)							

Fuente: Instituto Mexicano del Seguro Social (IMSS, registros administrativos 2012). México: 2012.

Nota: El valor presentado en el mes de agosto 2012, corresponde al mes de julio 2012; según la fuente de información que es el IMSS.

Indicador : Beneficiados de las acciones para el fomento de empleos

Descripción

Este indicador exhibe el apoyo dado a la población desempleada de 16 años o más para que obtenga la calificación requerida por el aparato productivo, mediante su incorporación a cursos de capacitación de corto plazo, los cuales son gestionados con el sector empresarial y realizados por él mismo.

Lo anterior con el fin de lograr su colocación en un puesto de trabajo mediante el Programa de Apoyo al Empleo que comprende los subprogramas de: Fomento al Auto Empleo, Ferias de Empleo, Bolsa de Trabajo, Portal de Empleo, Reuniones del Sistema, Jornaleros Agrícolas, Migratorios a Canadá, Becas de Capacitación; en sus modalidades de: Capacitación en la Práctica Laboral, Capacitación para el Autoempleo, Capacitación Mixta y Vales de Capacitación.



Beneficiados de las acciones para el fomento de empleos							
2009	2010	2011	Valor Abril 2012	Valor Actual	Meta Agosto 2012	Meta Dic. 2012	Dependencia que reporta
92,131	112,660	131,070	32,588	127,749	75,104	112,660	STyPS
Unidad de Medida:		Beneficiado(s)					

Fuente: Secretaría del Trabajo y Previsión Social del Gobierno del Estado de Jalisco. México:2012.

Nota: Se cumplió y superó la meta proyectada para el presente cuatrimestre, ya que se obtuvo una reasignación de presupuesto federal para los programas que otorgan apoyos; en el caso de bolsa de trabajo el área de reclutamientos masivos aportó un 17% del total de colocados, ferias de empleo aportó con el 20% del total de colocados al realizar 29 eventos de Enero a Agosto.

Ciudadanos participando en la Sexta Feria Nacional de Empleo 2012



Explanada de la Plaza Liberación, municipio de Guadalajara, Jalisco.

Ciudadanos participando en la Sexta Feria Nacional de Empleo 2012



Explanada de la Plaza Liberación, municipio de Guadalajara, Jalisco.

SUBPROGRAMA 6.2 Mejora del trabajo, equidad laboral y previsión social

Estrategia

La promoción e impulso a la mejora de las condiciones laborales en las empresas y la previsión social.

Acciones y Logros

En lo que va del presente año 2012 (enero-agosto), únicamente ha estallado una huelga en toda la entidad; generando una estabilidad social y económica para fomentar la creación de nuevas fuentes de empleo.

Asimismo, 73 huelgas estalladas previamente han sido resueltas, cumpliendo y superando la meta proyectada para este periodo. Lo anterior gracias a las estrategias generadas en la Junta Local de Conciliación y Arbitraje para mantener la comunicación permanente entre los sindicatos y las fuentes de empleo.

En materia de Procuración de Justicia Laboral, en lo que va del año 2012 (enero-agosto) un total de 24,221 ciudadanos han sido asesorados en materia laboral por la Procuraduría de la Defensa del Trabajo cuando sienten violentados sus derechos laborales en sus fuentes de empleo, cumpliendo y superando en un 18% la meta proyectada para dicho periodo.

Se lograron conciliar, vía administrativa, un total de 6,544 asuntos laborales previo a la interposición de una demanda ante la Junta Local de Conciliación y Arbitraje, obteniendo en beneficio de los trabajadores un monto económico como indemnización de \$ 67,859,997.29 (sesenta y siete millones ochocientos cincuenta y nueve mil novecientos noventa y siete pesos 29/100 m. n.), utilizando los principios de inmediatez jurídica.

Manteniendo la certificación en la norma ISO 9001:2008 de los servicios que brinda la Procuraduría de la Defensa del Trabajo a la ciudadanía se busca mejorar los servicios, satisfacer a los usuarios y ser más eficientes.



En materia de Previsión Social, se han realizado un total de 10,942 (diez mil novecientos cuarenta y dos) inspecciones y verificaciones en las fuentes de trabajo de todo el estado de Jalisco en materia de prestaciones laborales y de seguridad e higiene; con lo cual se pretende supervisar que las empresas respeten los derechos de sus trabajadores, que cumplan con las condiciones generales de trabajo y con la normatividad vigente para evitar accidentes o enfermedades laborales y que provean a sus empleados de capacitación para un mejor desempeño de sus actividades.

Un total de 1,219 patrones y trabajadores han sido capacitados sobre la Normatividad Oficial Mexicana en materia de Seguridad e Higiene, con lo cual se tiene el objetivo de reducir el número de accidentes de trabajo en las fuentes de empleo.

Se certificaron un total de 622 establecimientos como negocios familiares ya que son atendidos por familiares directos y no cuentan con personal ajeno a la familia; con lo cual se brinda certeza jurídica a dichos negocios y se estimula la generación de nuevos empleos.

Retos

- Generar las condiciones necesarias para establecer una comunicación constante entre los sectores patronal y sindical para reducir las cifras de huelgas estalladas, buscando que prevalezcan las fuentes empleo y con ello mantener la estabilidad laboral en el estado.
- Participar en la XXVIII Semana Estatal de la Cultura Laboral que se llevará a cabo del 5 al 9 de noviembre del año en curso, en las instalaciones de la Universidad del Valle de Atemajac (Univa). Esto con la finalidad de llevar a cabo cursos y talleres en materia de trabajo y previsión social que incrementen el desarrollo económico de Jalisco.
- Superar la meta proyectada para el presente año, en cuanto a personas asesoradas en material laboral ya que se estableció brindar 30,000 asesorías, así como realizar 8,500 arreglos que ponen fin al conflicto laboral a través de conciliaciones administrativas. Lo anterior para obtener por concepto de indemnización a favor de los trabajadores una suma mayor a los \$ 89, 406,861.51 (ochenta y nueve millones, cuatrocientos seis mil ochocientos sesenta y un pesos 51/100 m. n.).
- Aumentar el número de las citas celebradas en el Programa Estatal de Conciliación Oportuna, para resolver los conflictos laborales que se presentan de una manera rápida, oportuna y satisfactoria.

Indicador : Población ocupada con ingresos mayores a los 2 salarios mínimos

Descripción

Este indicador se refiere a la población ocupada y que recibe dos o más salarios mínimos como percepción nominal. Estas personas realizaron algún tipo de actividad económica durante el periodo de referencia, estando en cualquiera de las siguientes situaciones:

- Trabajando por lo menos una hora o un día para producir bienes y/o servicios de manera independiente o subordinada con remuneración.
- Ausente temporalmente de su trabajo sin interrumpir su vínculo laboral con la unidad económica. Incluye a los ocupados del sector primario que se dedican a la producción para el autoconsumo (excepto la recolección de leña).

Población ocupada con ingresos mayores a los 2 salarios mínimos							
2009	2010	2011	Valor Abril 2012	Valor Actual	Meta Agosto 2012	Meta Dic. 2012	Dependencia que reporta
2,318,500	2,303,524	2,317,364	2,361,885	2,219,782	2,271,017	2,317,364	SEIJAL
Unidad de Medida:		Habitante(s)					

Fuente: INEGI, Encuesta Nacional de Ocupación y Empleo, México: 2012.

Nota: El dato presentado en el mes de agosto, corresponde al II trimestre del 2012, según la disponibilidad de información de la fuente que es el INEGI.



Indicador : Salario promedio diario de cotización ante el IMSS

Descripción

Este indicador se refiere al número de salarios mínimos de acuerdo al valor del salario medio de cotización al IMSS. Sueldo promedio diario de trabajadores que cotizan en el IMSS expresado en Salarios Mínimos de la Zona B (ZMG) y Zona C (resto del estado). El salario base de cotización se integra con los pagos hechos en efectivo por cuota diaria y las gratificaciones, percepciones, alimentación, habitación, primas, comisiones, prestaciones en especie y cualquier otra cantidad o prestación que se entregue al trabajador por sus servicios.

Salario promedio diario de cotización ante el IMSS							
2009	2010	2011	Valor Abril 2012	Valor Actual	Meta Agosto 2012	Meta Dic. 2012	Dependencia que reporta
3.93	3.9	3.9	3.9	3.9	3.9	3.9	SEIJAL
Unidad de Medida: Salarios Mínimos							

Fuente: SEIJAL, con datos de STyPS (Base de datos Salarios Mínimos 2006-2012 y base de datos Salario Medio de Cotización al IMSS por Entidad Federativa 2006 - 2012/Agosto. México: 2012.

Nota: La cifra reportada corresponde a julio 2012, último dato disponible en la fuente de información.

Indicador : Porcentaje representativo de la PEA demandantes en conflicto laboral

Descripción

Este indicador mide la proporción de demandantes en conflicto laboral, respecto a la población económicamente activa. Permite dimensionar los conflictos laborales. Se calcula con la proporción que se obtiene entre el número total de demandantes por conflictos laborales, entre la población económicamente activa del año en cuestión y se multiplica por cien.

Porcentaje representativo de la PEA demandantes en conflicto laboral							
2009	2010	2011	Valor Abril 2012	Valor Actual	Meta Agosto 2012	Meta Dic. 2012	Dependencia que reporta
0.6127	0.6282	0.6561	0.2443	0.485	0.5135	0.7434	STyPS
Unidad de Medida: Porcentaje(s)							

Fuente: Secretaría del Trabajo y Previsión Social del Gobierno del Estado de Jalisco. México: 2012.

Nota: El valor de la población económicamente activa considerado para el cálculo del presente indicador corresponde al reportado por el Instituto Nacional de Estadística y Geografía (INEGI) al segundo trimestre del año 2012.



Módulo de atención



Junta Local de Conciliación y Arbitraje, Guadalajara, Jalisco

Área de oficialía de partes de la Junta Local de Conciliación y Arbitraje



Junta Local de Conciliación y Arbitraje, Guadalajara, Jalisco.

Indicador : Capacidad de negociación sindicato-empresa

Descripción

Este indicador exhibe el número de estallamientos de huelga que concluyen en virtud de que patrón y sindicato llegan a un arreglo.

Capacidad de negociación sindicato-empresa							
2009	2010	2011	Valor Abril 2012	Valor Actual	Meta Agosto 2012	Meta Dic. 2012	Dependencia que reporta
22	361	170	4	73	64	100	STyPS
Unidad de Medida:		Número(s)					

Fuente: Secretaría del Trabajo y Previsión Social del Gobierno del Estado de Jalisco. México: 2012.

Nota: Se cumplió y superó la meta proyectada para el presente cuatrimestre, gracias a las estrategias implementadas en la Junta Local de Conciliación y Arbitraje del Estado de Jalisco, como lo ha sido la depuración de expedientes, realización de inspecciones oculares para verificar la subsistencia de la huelga, así como pláticas conciliatorias entre sindicatos y patronos citados por el Presidente de la Junta Local; logrando así resolver los procedimientos de huelga existentes.



Desahogo audiencia en procedimiento de huelga



Junta Local de Conciliación y Arbitraje con sede en la ciudad de Guadalajara, Jalisco. Independencia No. 100, zona centro Guadalajara, Jalisco.

Entrega de solicitud de huelga



Junta Local de Conciliación y Arbitraje con sede en la ciudad de Guadalajara, Jalisco. Independencia No. 100, zona centro Guadalajara, Jalisco.

Indicador : Huelgas emplazadas

Descripción

Este indicador mide la cantidad de emplazamientos a huelga registrados en un año, lo que permite identificar áreas de conflicto y en su caso, prácticas conflictivas.

Huelgas emplazadas							
2009	2010	2011	Valor Abril 2012	Valor Actual	Meta Agosto 2012	Meta Dic. 2012	Dependencia que reporta
1,924	1,451	1,457	428	1,082	993	1,439	STyPS
Unidad de Medida:		Huelga(s)					

Fuente: Secretaría del Trabajo y Previsión Social del Gobierno del Estado de Jalisco. México: 2012.

Nota: Cabe hacer mención que el mayor número de esos emplazamientos se han resuelto vía conciliatoria.

Indicador : Porcentaje de solución de emplazamientos de huelga

Descripción

Este indicador mide el porcentaje de solución de emplazamientos a huelga registrados en un año. Se calcula como el cociente de huelgas resueltas entre huelgas emplazadas y el resultado se multiplica por cien.

Porcentaje de solución de emplazamientos de huelga							
2009	2010	2011	Valor Abril 2012	Valor Actual	Meta Agosto 2012	Meta Dic. 2012	Dependencia que reporta
113	92.1	95.7	20.51	58.58	45.65	74.84	STyPS
Unidad de Medida:		Porcentaje(s)					

Fuente: Secretaría del Trabajo y Previsión Social del Gobierno del Estado de Jalisco. México: 2012.

Nota: Se cumplió y supero la meta proyectada para el presente cuatrimestre, gracias a las estrategias realizadas en la Junta Local de Conciliación y Arbitraje como lo son: las revisiones administrativas del personal de la JLCA para verificar el cumplimiento de los requisitos que establece la Ley Federal del Trabajo para emplazar a huelga, citas administrativas realizadas por el Presidente de la Junta Local, así como por la vía conciliatoria a través de convenio o desistimiento y vía jurisdiccional.



Indicador : Inspecciones, verificaciones y apercibimientos a fuentes de trabajo para verificar el cumplimiento de normas en materia de seguridad e higiene

Descripción

Este indicador se refiere a las inspecciones, verificaciones y apercibimientos realizados a las fuentes de trabajo para comprobar el cumplimiento de normas en materia de seguridad e higiene.

Inspecciones, verificaciones y apercibimientos a fuentes de trabajo para verificar el cumplimiento de normas en materia de seguridad e higiene							
2009	2010	2011	Valor Abril 2012	Valor Actual	Meta Agosto 2012	Meta Dic. 2012	Dependencia que reporta
4,862	7,403	5,984	2,527	4,769	4,445	6,550	STyPS
Unidad de Medida:		Acción(es)					

Fuente: Secretaría del Trabajo y Previsión Social del Gobierno del Estado de Jalisco. México: 2012.

Inspección técnica realizada a obra en construcción para verificar el cumplimiento de las normas de seguridad e higiene.



Obra en construcción realizada en el municipio de Guadalajara, Jalisco.

Inspección técnica realizada a obra en construcción para verificar el cumplimiento de las normas de seguridad e higiene.



Obra en construcción realizada en el municipio de Guadalajara, Jalisco.

Indicador : Inspecciones a las fuentes de trabajo para verificar el cumplimiento de las normas y prestaciones laborales

Descripción

Este indicador se refiere a las inspecciones realizadas a las fuentes de trabajo para verificar el cumplimiento de las normas y prestaciones laborales. Esto para evitar conflictos o demandas obrero patronales.



Inspecciones a las fuentes de trabajo para verificar el cumplimiento de las normas y prestaciones laborales

2009	2010	2011	Valor Abril 2012	Valor Actual	Meta Agosto 2012	Meta Dic. 2012	Dependencia que reporta
9,060	14,330	12,040	3,645	6,173	9,635	14,050	STyPS

Unidad de Medida: Acción(es)

Fuente: Secretaría del Trabajo y Previsión Social del Gobierno del Estado de Jalisco. México: 2012.

Nota: No se logró cumplir con la meta proyectada para el presente mes, toda vez que personal operativo y administrativo de la Dirección General de Previsión Social, participa en el Programa de Capacitación (cursos, talleres y capacitaciones) además de que se encuentran reacomodando y reclasificando el Archivo de la Dirección General de Previsión Social; afectando por supuesto el cumplimiento de la meta proyectada.

Operativo de inspección laboral a jornaleros agrícolas



Rancho agrícola ubicado en el municipio de Cihuatlán, Jalisco.

Inspección laboral realizada en tienda de autoservicios (empacadores voluntarios).



Tienda de autoservicios ubicada en el municipio de Guadalajara, Jalisco.

Indicador : Monto económico (indemnización) logrado a favor de los trabajadores

Descripción

Mide los logros obtenidos en materia de asesoría y defensoría legal de los derechos de los trabajadores jaliscienses, por parte de la Procuraduría de la Defensa del Trabajo y la Coordinación General de Conciliadores de la Secretaría del Trabajo y Previsión Social del Gobierno del Estado de Jalisco.

Monto económico (indemnización) logrado a favor de los trabajadores

2009	2010	2011	Valor Abril 2012	Valor Actual	Meta Agosto 2012	Meta Dic. 2012	Dependencia que reporta
89,558,124.61	82,010,517.84	89,406,861.51	29,616,595.84	67,859,997.29	54,631,500.89	89,406,861.51	STyPS

Unidad de Medida: Peso(s)

Fuente: Secretaría del Trabajo y Previsión Social del Gobierno del Estado de Jalisco. México: 2012.

Nota: El monto económico recuperado en favor de los trabajadores, es el resultado favorable de acuerdo conciliatorio entre los trabajadores y patrones que se encuentran ante un conflicto laboral, este monto se obtiene derivado de las negociaciones en las que se participa como conciliadores logrando así que 8 de cada 10 asuntos que se presentan sean resueltos sin necesidad de presentar demanda laboral.

En el mes de agosto de 2012, se cumplió y superó la meta proyectada gracias a las estrategias implementadas en la Procuraduría de la Defensa del Trabajo por la norma ISO 9001:2008, en las que se llevan a cabo las conciliaciones de manera pronta y expedita, generando procesos más eficientes y brindando servicios de mejor calidad.



Conciliación Administrativa de conflicto laboral, que trae como consecuencia recuperación de monto económico a favor del trabajador



Procuraduría de la Defensa del Trabajo, Guadalajara, Jalisco.

Conciliación Administrativa de conflicto laboral, que trae como consecuencia recuperación de monto económico a favor del trabajador



Procuraduría de la Defensa del Trabajo, Guadalajara, Jalisco.

Indicador : Huelgas estalladas

Descripción

Mide la cantidad de huelgas estalladas.

Huelgas estalladas							
2009	2010	2011	Valor Abril 2012	Valor Actual	Meta Agosto 2012	Meta Dic. 2012	Dependencia que reporta
5	5	1	1	1	3	5	STyPS
Unidad de Medida: Huelga(s)							

Fuente: Secretaría del Trabajo y Previsión Social del Gobierno del Estado de Jalisco. México: 2012.

Nota: El objetivo principal de la Junta Local de Conciliación y Arbitraje del Estado de Jalisco es solucionar los conflictos laborales que se presentan a través de la conciliación; lo anterior para mantener la estabilidad laboral entre trabajadores y patrones; por lo que el hecho de que haya estallado solamente una huelga hasta el mes de agosto del año en curso, es positivo para el Estado ya que se advierte que existe una comunicación constante entre la parte patronal y parte trabajadora.



PROGRAMA 21 Administración y Uso del Agua

Objetivo

Garantizar el suministro de agua potable y el tratamiento de efluentes.

Descripción

Este programa está orientado hacia una "definición y establecimiento de políticas y acciones que permitan el desarrollo sustentable del recurso hidráulico, mediante el manejo, conservación y ampliación de la infraestructura hidráulica del Estado, así como la administración de las aguas de jurisdicción estatal delimitando sus usos más eficientes. Entre las líneas de acción están el incrementar la capacidad de almacenamiento en presas, bordos, lagunas, esteros y lagos, así como promover la protección de las cuencas hidrológicas para la captación del recurso, en coordinación con los tres órdenes de gobierno, e impulsar políticas para la prevención de la contaminación y el saneamiento de cuerpos de agua en el estado generando una cultura ambiental que logre concienciar a los jaliscienses sobre el uso del agua." (PED Jalisco 2030).

Este programa se integra por los siguientes subprogramas:

1. Fuentes de abastecimientos y suministro de agua potable
2. Tratamiento de efluentes urbanos, industriales y rurales
3. Cultura y manejo óptimo del agua

SUBPROGRAMA 21.1 Fuentes de abastecimiento y suministro de agua potable

Estrategia

Impulsar la construcción, rehabilitación y ampliación de la infraestructura de los servicios de agua potable, alcantarillado, saneamiento y reutilización de aguas

Acciones y Logros

En este 2012 respecto a la cobertura del servicio de agua potable, se firmó el Convenio con la Federación para el inicio de las actividades del Sistema Purgatorio, a la fecha se han adquirido 24 hectáreas, se está gestionando la liberación del recurso para el pago de las afectaciones y se continúa el proceso de licitación para recibir las propuestas técnicas y económicas. También se hicieron diversas obras en el interior del estado como: la Rehabilitación de la Línea de abastecimiento de agua, de la obra de toma del Arroyo "El Tecolote" en Casimiro Castillo, Rehabilitación de la Línea de agua potable de la obra de toma en el Arroyo Amborín en la localidad de Lo Arado municipio de Casimiro Castillo, la Rehabilitación de Sistemas de Agua Potable en los municipios de Atengo, Ayutla, Cuautitlán de García Barragán, La Huerta, Tolimán y Villa Purificación y también la construcción de Tanque elevado en concreto reforzado con capacidad de 100 m³ en el municipio de Acatlán de Juárez.

Retos

Lograr incrementar la cobertura de servicio de agua potable en todo el estado al 96.2%

Indicador : Cobertura del servicio de agua potable en todo el Estado

Descripción

Porcentaje de la población que cuenta con el servicio de agua potable en su vivienda conectado a la red pública, dentro del terreno, agua de llave pública y de otra vivienda.



Cobertura del servicio de agua potable en todo el Estado							
2009	2010	2011	Valor Abril 2012	Valor Actual	Meta Agosto 2012	Meta Dic. 2012	Dependencia que reporta
93.4	93.4	96	96	96	96	96	CEAJ
Unidad de Medida:		Porcentaje(s)					

Fuente: Comisión Estatal del Agua de Jalisco (CEA), 2012, Comisión Nacional del Agua CONAGUA, 2011, Censo de INEGI 2010. México: 2012.

Nota: La información se obtuvo del censo 2010 de INEGI, utilizando las variables: (viviendas particulares habitadas con agua dentro de la vivienda, fuera de la vivienda pero dentro del terreno, agua entubada de llave pública, agua de otra vivienda) / viviendas particulares habitadas.

Construcción de Tanque



Municipio de Acatlán de Juárez

Rehabilitación de Agua Potable



Obra realizada en la localidad de La Lima en el Municipio de Tolimán

SUBPROGRAMA 21.2 Tratamiento de efluentes urbanos, industriales y rurales

Estrategia

El tratamiento adecuado de efluentes urbanos, industriales y materiales, con una visión de sustentabilidad y reuso del recurso hídrico.

Acciones y Logros

En este 2012 la Planta de tratamiento de El Ahogado, ya está en operación lo que contribuye al saneamiento de las aguas recolectadas de la Cuenca del Ahogado; tratando inicialmente 1,600 litros por segundo y beneficiando a un total 830,000 habitantes, dicha planta genera el 50% de su energía eléctrica por el biogás generado en base a sus lodos producidos, y está dando cumplimiento a las siguientes normas NOM-001-SEMARNAT-1996 para cuerpo tipo "C" y NOM-004-SEMARNAT-2002. Asimismo, se continúa la construcción de la Planta de tratamiento de Agua Prieta, encontrándose a un 71.6% de avance, dicha planta tratará 8,500 litros por segundo.

En lo que respecta a la cobertura del servicio de alcantarillado en este segundo cuatrimestre del 2012 se construyó el Colector I y II en el municipio de Jalostotitlán en la localidad de Santa Ana de Guadalupe, la Construcción de Red de atarjeas y descargas domiciliarias en Colotlán, trabajos complementarios de la Red de atarjeas y descargas domiciliarias en las localidades de La Cofradía y La Yerbabuena en el municipio de Zapotlanejo, Rehabilitación del Sistema de drenaje en los municipios de La Huerta y Ayutla; también en las obras relacionadas con el saneamiento de la Zona Conurbada de Guadalajara, se construyeron alrededor de 12 kilómetros de colectores en diversas colonias de los municipios de Tlaquepaque, Zapopan, Tlajomulco y El Salto.

Retos



Vigilar que las plantas que son operadas por los municipios operen dentro de norma NOM 001 SEMARNAT.

Lograr mantener en el 2012 una cobertura de alcantarillado de 97.35% en todo el estado de Jalisco.

Indicador : Cobertura del servicio de alcantarillado en todo el Estado

Descripción

El indicador contempla la población con drenaje conectado a red pública, fosa séptica, barranca o grieta, río o lago.

Cobertura del servicio de alcantarillado en todo el Estado							
2009	2010	2011	Valor Abril 2012	Valor Actual	Meta Agosto 2012	Meta Dic. 2012	Dependencia que reporta
95.84	95.84	97.34	97.34	97.34	97.34	97.35	CEAJ
Unidad de Medida:		Porcentaje(s)					

Fuente: Comisión Estatal del Agua de Jalisco (CEA), Instituto Nacional de Estadística Geografía e Informática (INEGI), Comisión Nacional del Agua (CONAGUA). México:2012.

Nota: La información se actualizó con base en lo reportado en el censo 2010 de INEGI, utilizando las variables: viviendas particulares habitadas con drenaje / viviendas particulares habitadas.

Rehabilitación del Sistema de Drenaje



Obra realizada en la localidad de La Manzanilla Municipio de La Huerta

Rehabilitación del Sistema de Drenaje



Obra realizada en la localidad de Santa Rosalía Municipio de Ayutla

Indicador : Plantas de tratamiento de aguas residuales en operación

Descripción

Este indicador se refiere al número de plantas de tratamiento de aguas residuales que están actualmente en operación en el estado.



Plantas de tratamiento de aguas residuales en operación							
2009	2010	2011	Valor Abril 2012	Valor Actual	Meta Agosto 2012	Meta Dic. 2012	Dependencia que reporta
144	155	152	158	132	187	195	CEAJ
Unidad de Medida:		Planta(s) de tratamiento					

Fuente: Comisión Estatal de Agua de Jalisco (CEAJ), México, 2012.

Nota: Los valores reportados se obtienen a partir del Inventario Estatal de Plantas de Tratamiento, el cual consta de 209 plantas: en operación, en operación dentro de norma, fuera de operación, en estabilización y en construcción, dicho inventario es dinámico. No se ha dado cumplimiento a la meta ya que se encuentran 45 plantas fuera de operación por diferentes motivos, principalmente la falta de recursos municipales.

Planta de tratamiento de aguas residuales de El Ahogado



Tlajomulco de Zuñiga, Jalisco.

Construcción de Planta de tratamiento de aguas residuales



Tonaya, Jalisco.

SUBPROGRAMA 21.3 Cultura y manejo óptimo del agua

Estrategia

El fomento de una cultura del cuidado y uso óptimo del agua.

Acciones y Logros

Dentro de las principales acciones realizadas en este segundo cuatrimestre del 2012 se realizaron 2 ferias regionales en los municipios de Acatic y San Julián; también se llevaron a cabo desfiles, talleres, eventos y cursos de verano relativos al cuidado del agua en diferentes municipios del estado, principalmente por la celebración del Día Mundial del Agua, con la participación total de 192,300 habitantes.

Retos

Lograr la apertura de 15 nuevos Espacios de Cultura del agua, para llegar a un total de 125 ECAS en todo el estado.



Indicador : Espacios de cultura del agua instalados

Descripción

Este indicador se refiere al número de espacios de cultura del agua instalados. En dichos lugares se llevan a cabo actividades que promueven precisamente la cultura del agua, para lo cual se les proporciona equipamiento y mobiliario a los diferentes municipios.

Espacios de cultura del agua instalados							
2009	2010	2011	Valor Abril 2012	Valor Actual	Meta Agosto 2012	Meta Dic. 2012	Dependencia que reporta
86	94	109	110	110	110	125	CEAJ
Unidad de Medida:		Espacio(s)					

Fuente: Comisión Estatal de Agua de Jalisco (CEAJ), México: 2012.

Capacitación Espacio de Cultura del Agua



Autlán de Navarro, Jalisco.

Capacitación Espacio de Cultura del Agua



Ciudad Guzmán, Jalisco.

Indicador : Participantes en actividades de Cultura del Agua

Descripción

Habitantes del estado de Jalisco que han recibido información y capacitación acerca del uso eficiente y responsable del agua.

Participantes en actividades de Cultura del Agua							
2009	2010	2011	Valor Abril 2012	Valor Actual	Meta Agosto 2012	Meta Dic. 2012	Dependencia que reporta
19,850	151,627	426,000	134,240	192,300	252,250	426,000	CEAJ
Unidad de Medida:		Habitante(s)					

Fuente: Comisión Estatal de Agua de Jalisco (CEAJ), México: 2012.

Nota: Habitantes que han asistido a actividades de cultura del agua, en los que se está promoviendo el uso eficiente del agua. No se ha dado cumplimiento a la meta debido a que tuvimos un periodo de veda electoral, en el cual no se realizó ningún evento.



Evento de Cultura del Agua



Bosque de El Centinela, Zapopan.

Cursos de Verano



San Diego de Alejandría, Jalisco.



DESARROLLO SOCIAL

Informe Cuatrimestral 2012 - II

JALISCO

DESARROLLO SOCIAL



INFORME CUATRIMESTRAL 2012 - II



Introducción al Eje

El sentido principal del Eje Desarrollo Social tal y como lo marca el Plan Estatal de Desarrollo Jalisco 2030, es lograr el desarrollo integral de todos los jaliscienses para vivir en un ambiente digno y estimulante a través del fortalecimiento del capital humano y el incremento del patrimonio natural, cultural y social. La Organización de las Naciones Unidas (ONU) considera el desarrollo social como cimiento fundamental del progreso de vida de las personas. De acuerdo a resultados del Programa de las Naciones Unidas para el Desarrollo (PNUD) con sede en México, en el año 2004 Jalisco se ubicó en el lugar número 14 en materia de desarrollo humano respecto al resto de las entidades federativas de nuestro país, esta posición nos motiva a continuar con la generación de alternativas que reditúen en el mejoramiento de la calidad de vida de los jaliscienses y lograr un mejor posicionamiento de nuestro estado a nivel nacional e internacional.

Las políticas que marcan el rumbo en este eje son: Cobertura universal de la salud, la educación y la vivienda; Desarrollo humano equilibrado con especial énfasis en la reducción de la desigualdad y la pobreza extrema de grupos vulnerables, pueblos y comunidades indígenas; Desarrollo regional y equitativo con especial énfasis en la sustentabilidad del medio ambiente y el uso y gestión sostenible del agua, con énfasis en el fomento a la cultura del aprovechamiento racional y eficiencia de los servicios en zonas urbanas y rurales.

Así mismo, las acciones de este EJE se avocan al cumplimiento de seis objetivos estratégicos marcados en el PED, mismos que tocan los temas de: mejora a la calidad y cobertura de la educación, la actividad física y el deporte; protección y mejoramiento de la salud de la población; conservación e impulso a las manifestaciones y tradiciones multiculturales; disminución de las condiciones de pobreza, marginación, desigualdad y vulnerabilidad de la población; preservación y mejora del medio ambiente a través del manejo integral de los ecosistemas y la cultura del aprovechamiento y desarrollo sustentable de los recursos naturales y mejoramiento de la calidad de los sistemas para la movilidad de bienes y personas.

El eje de Desarrollo Social cuenta con 5 indicadores de Impacto, además se presentan 136 indicadores estratégicos y tácticos, mismos que están distribuidos en 25 subprogramas y 6 programas de la siguiente manera:

Programas

- 7.-Educación y Deporte para una Vida Digna (54 Indicadores)
- 8.-Protección y Atención Integral a la Salud (20)
- 9.-Desarrollo y Fomento a la Cultura (12)
- 10.-Desarrollo Humano y Social Sustentable (29)
- 11.-Preservación y Restauración del Medio Ambiente (9)
- 20.-Movilidad (12)

Indicadores de Impacto

Los indicadores de impacto son indicadores de largo plazo y nacional e internacionalmente reconocidos que muestran los resultados de las acciones tomadas por el gobierno en sus tres niveles y en sus tres poderes, las universidades y la



sociedad civil organizada en el desarrollo del estado. Los indicadores de impacto están relacionados con los propósitos generales del PED. A este eje los indicadores de impacto que corresponde son los siguientes:

Indicador : Lugar en el Índice de Desarrollo Humano, IDH

Descripción

El Índice de Desarrollo Humano (IDH) fue construido por el Programa de las Naciones Unidas para el Desarrollo (PNUD) en 1990. Como su nombre lo señala dicho índice permite observar el desarrollo de un país y compararlo con la situación que se vive en otras naciones.

El desarrollo humano es un proceso de incremento de la libertad de elección de las personas. Esta última se alcanza a través de la expansión de las capacidades humanas entre las que se encuentran: llevar una vida saludable y prolongada, ser sujeto de aprendizaje, y tener un nivel de vida suficiente. El desarrollo humano busca aumentar de forma equilibrada el conjunto de opciones valiosas para que las personas puedan seleccionar sus propios objetivos, priorizarlos y elegir la forma de llegar a ellos, siendo responsables de sus propias decisiones.

Lugar en el Índice de Desarrollo Humano, IDH						
2008	2009	2010	2011	2012	Meta 2012	Dependencia que reporta
14	14	14	13	13	13	COEPO
Unidad de Medida: Posición						

Fuente: Programa de las Naciones Unidas para el Desarrollo (PNUD). Informe sobre Desarrollo Humano México 2011, Pág. 43. México:2011.

Nota: La información que se presenta en este indicador la actualiza el Programa de Naciones Unidas para el Desarrollo (PNUD) aproximadamente cada dos a tres años, y utiliza información de Censos, encuestas y registros administrativos. El IDH es un indicador de impacto. El dato más reciente se reporta por el Informe sobre Desarrollo Humano México 2011, con lo que se actualiza la información del indicador entre 2007-2008.

Indicador : Lugar en grado de marginación

Descripción

El índice de marginación es una medida que permite diferenciar entidades federativas y municipios según el impacto global de las carencias que padece la población, considera la falta de acceso a la educación, la residencia en viviendas inadecuadas, la percepción de ingresos monetarios insuficientes y las relacionadas con la residencia en localidades pequeñas; además identifica nueve formas de exclusión y mide su intensidad espacial como porcentaje de la población que no participa del disfrute de bienes y servicios esenciales para el desarrollo de sus capacidades básicas.

Jalisco se encuentra en la posición 27 en grado de marginación, en una escala que va del uno al 32, en donde uno es el estado con mayor grado de marginación. Los datos corresponden a 2010 y fueron estimados por el Consejo Nacional de Población (Conapo); la medición de este indicador se realiza de forma quinquenal y las fuentes de información utilizadas por Conapo fueron los resultados definitivos del Censo de Población y Vivienda 2010.

Lugar en grado de marginación						
2008	2009	2010	2011	2012	Meta 2012	Dependencia que reporta
27	27	27	27	27	29	SDH
Unidad de Medida: Lugar(es)						

Fuente: Consejo Nacional de Población CONAPO) 2010. http://conapo.gob.mx/index.php?option=com_content&view=article&id=478&Itemid=194
Fecha de consulta: 30 de Mayo de 2012.

Nota: El índice de marginación se genera cada cinco años a partir de información del Censo o Conteo de Población.



Indicador : Coeficiente de GINI

Descripción

El Coeficiente de Gini se utiliza para medir la desigualdad en los ingresos de la población. El coeficiente de Gini es un número entre 0 y 1, en donde 0 corresponde con la perfecta igualdad (todos tienen los mismos ingresos) y 1 corresponde con la perfecta desigualdad (una persona tiene todos los ingresos y los demás ninguno).

Coeficiente de GINI						
2008	2009	2010	2011	2012	Meta 2012	Dependencia que reporta
0.4292	0.4292	0.4292	0.4292	0.4292	0.4162	COEPO
Unidad de Medida: Coeficiente						

Fuente: Para los datos de 2006 y 2007, CONAPO, "La desigualdad de la distribución del ingreso monetario en México"; a partir de 2008, INEGI, Encuesta Nacional de Ingreso y Gastos de los Hogares.

Nota: Este indicador no es posible calcularlo en razón de que Jalisco no tuvo participación en la ENIGH 2010 y el Censo no cuenta con todos los elementos para que el indicador sea comparativo.

Indicador : Esperanza de vida al nacer

Descripción

Este indicador se refiere al número de años que un recién nacido puede vivir si las condiciones de mortalidad y de salud de la población en el momento en que nació se mantienen constantes a lo largo de la vida.

Esperanza de vida al nacer						
2008	2009	2010	2011	2012	Meta 2012	Dependencia que reporta
76.64	76.86	77.07	77.28	77.28	77.59	SSJ
Unidad de Medida: Año(s)						

Fuente: Dirección General de Información en Salud (DGIS). Base de datos Indicadores demográficos 2000-2030.: Cubos de información dinámica.: Sistema Nacional de Información en Salud (SINAIS). [México]: Secretaría de Salud. [2002 Proyecciones CONAPO]

Nota: Los datos de 2009 y 2010 se actualizaron en este informe.
Los datos reportados en 2011 corresponden a información preliminar, sujeta a modificaciones.
2012: En este mes se considera el mismo valor de Dic. 2011 como información preliminar.

Indicador : Grado promedio de escolaridad

Descripción

Este indicador se refiere al número promedio de grados escolares aprobados por la población de 15 años y más. Puede considerarse como un patrón de medida, ya que fue diseñado en tal forma que permite una comparación internacional.

Grado promedio de escolaridad						
2008	2009	2010	2011	2012	Meta 2012	Dependencia que reporta
8.5	8.6	8.8	8.9	9	9.6	SEJ
Unidad de Medida: Promedio(s)						

Fuente: <http://www.sniesep.gob.mx>, México: agosto 2012.

Nota: El valor del indicador para agosto de 2012 es calculado por la SEP y es estimado para el ciclo escolar 2011-2012.



Grado promedio de escolaridad



Escuela Secundaria General #97 Tlaquepaque.

Grado promedio de escolaridad



Escuela Secundaria General #97 Tlaquepaque.



PROGRAMA 7 Educación y Deporte para una Vida Digna

Objetivo

Mejorar la calidad y cobertura de la educación, la actividad física y el deporte.

Descripción

Este programa "comprende las acciones relacionadas con los servicios de educación básica, media superior, superior, especial, para adultos y de educación física y deporte. Especial enfoque se le dará a la educación que se caracterice por ser integral y de calidad. El centro de estos esfuerzos estará en la comunidad escolar, la educación familiar y la participación ciudadana. Esto se apoyará en una gestión administrativa eficiente, que garantice la consolidación de espacios dignos y seguros en las escuelas y sus entornos e incorpore las tecnologías de la información y comunicación a los procesos educativos." (PED Jalisco 2030).

Este programa se integra por los siguientes subprogramas:

- 7.1 Mejora de la educación básica
- 7.2 Mejora de la educación media superior
- 7.3 Mejora de la educación superior
- 7.4 Educación a grupos especiales y personas con discapacidad
- 7.5 Fomento a la actividad artística, física y al deporte

SUBPROGRAMA 7.1 Mejora de la educación básica

Estrategia

La construcción, conservación, mantenimiento y modernización de la infraestructura educativa; el equipamiento y el uso de las tecnologías de información y comunicación (TIC); la certificación de docentes y de los procesos de enseñanza aprendizaje; la reducción de la deserción escolar y el rezago educativo; la mejora constante de los programas de estudio; la asignación de becas a alumnos de escasos recursos y, la implantación de sistemas de evaluación educativa de la educación básica.

Acciones y Logros

Se atendieron a 32,461 niños en educación inicial en 206 centros de desarrollo infantil, oficiales, públicos y particulares en operación, 2% más de infantes que la meta programada.

Se brindó acompañamiento pedagógico diferenciado a 400 escuelas de educación primaria que muestran en la prueba ENLACE, los más bajo resultados de desempeño escolar.

Se llevó a cabo la segunda etapa de la Olimpiada del Conocimiento Infantil 2011-2012, participando 260 alumnos de 6° de primaria.

En la evaluación de la prueba ENLACE de la asignatura de matemáticas de primaria, la suma de los rangos excelente, bueno y elemental, arroja un porcentaje estatal de 87.57%, 2.19 puntos porcentuales más que en 2011.

Se capacitaron 6,000 directivos y docentes de educación primaria, sobre el tercer y cuarto módulo del diplomado de la Reforma Integral de la Educación Básica (RIEB) para 3° y 4°.

Se realizó seguimiento a 150 escuelas secundarias, con el propósito de observar y dar seguimiento al Curso Básico de Formación Continua 2012, beneficiando a 300 directivos y 4,500 docentes.

En la evaluación de la prueba ENLACE de la asignatura de matemáticas de secundaria, la suma de los rangos excelente, bueno y elemental, arroja un porcentaje estatal de 50.73%, 2.65 puntos porcentuales más que en 2011.

Se atendió un promedio de 3,555 familias con estudiantes migrantes binacionales (3 hijos promedio por familia, 10,665 alumnos migrantes binacionales).



El programa de Acciones Compensatorias atiende con diversas acciones y apoyos a 3,097 escuelas, 153,718 alumnos y 8,246 maestros de educación básica (preescolar, primaria y telesecundaria). En comparación con el cuatrimestre anterior, se incrementó 7.88% la atención a alumnos.

Se distribuyeron 6,874 materiales multimedia en escuelas de educación básica.

Se capacitó a 598 docentes y directivos en “La computadora como herramienta de trabajo en la escuela”.

Se benefició con anteojos a 6,754 alumnos y se realizaron 17 intervenciones quirúrgicas, 16 cirugías en Lagos de Moreno y una Cuquío.

Se realizaron los Quintos Juegos Deportivos Escolares Nacionales de nivel primaria en la etapa nacional en la Ciudad de Monterrey N.L., con los siguientes resultados: 1er lugar en relevos 4 x 75 rama femenil, 1er lugar en lanzamiento de disco rama femenil, 2º lugar en 75 metros planos rama varonil, 3er lugar en lanzamiento de disco rama varonil, 3er lugar en mini voleibol rama varonil, 3er lugar en futbol rama femenil y la delegación Jalisco obtuvo el 4º lugar nacional por puntos.

Con acciones de la SEJ, se alfabetizaron a 20 personas, 525 alumnos se certificaron en el nivel de primaria y 2,710 del nivel de secundaria. Se atendieron a 5,542 alumnos en capacitación para el trabajo de baja especialización y se entregaron 4,521 constancias de capacitación.

En la 2ª Jornada Nacional se inscribieron más de 3,400 personas que no han concluido su educación básica y se sensibilizaron 1,488 personas para que retomaran y continuaran sus estudios; se instalaron 309 sedes de aplicación de exámenes distribuidos en todos los municipios del estado.

En la 2ª Jornada Estatal se logró captar a más de 4,500 personas que harán sus estudios a través de la Plataforma del Modelo de Educación para la Vida y el Trabajo en línea. Se instalaron sedes de aplicación de exámenes con equipo de cómputo donde se realizaron más de 7,000 exámenes.

Se otorgaron becas que beneficiaron a un total de 35,399 alumnos de educación básica y normal, con el propósito de que continúen ó concluyan sus estudios, 4,892 becas más que el cuatrimestre anterior, lo que representa 16%.

En la evaluación del factor preparación profesional del programa de Carrera Magisterial se evaluó a 21,200 docentes, lo que representa casi el 70% de participación.

Por primera vez se llevó a cabo la evaluación universal de docentes y directivos en servicio en educación básica, este año en el nivel de primaria, se contó con la asistencia de 1,775 entre directivos y docentes, cantidad que representó una participación del 28.28%.

Se han entregado 8'204,067 libros de texto gratuitos para educación básica a las zonas escolares lo que representa el 63.64% del total a distribuir.

Se autorizaron 56 nuevos servicios educativos, 16 preescolares, 21 primarias, 17 secundarias y 2 telesecundarias. En dichos servicios se incluyen turnos vespertinos, con ello se podrán atender 1650 alumnos más.

Se realizaron 114 trámites para el reembolso del seguro contra accidentes personales, beneficiando a 31,627 alumnos, con un monto de 1'160,248.94 pesos.

Se atendieron 1,490 niños migrantes con la participación de 70 becarios en 20 planteles escolares, en 16 municipios del estado.

En el marco de la vigésima etapa del programa de Carrera Magisterial se continuó con el fortalecimiento de la profesionalización de los docentes de educación básica, incorporando y promoviendo de nivel de carrera a 1,294 y 2,225 docentes, respectivamente.

Retos

Implementar la cobertura de la población infantil menor de 6 años.

Buscar apoyo en instancias públicas y privadas para la creación de CENDI.



Impulsar el servicio de educación Inicial en su modalidad no escolarizada.

Motivar a un mayor número de agentes educativos a renovar su práctica educativa.

Lograr la articulación de la educación básica a partir del diseño de estrategias que permitan establecer redes entre los tres niveles, iniciando este proceso con quienes conforman la función directiva.

Dar acompañamiento pedagógico diferenciado a 800 escuelas de educación primaria que muestren los más bajo resultados de desempeño escolar.

Elevar la calidad en la gestión y operación del nivel de educación primaria.

Capacitar sobre la Reforma Curricular a 2,772 directivos y docentes de educación primaria.

Realizar 48 visitas de apoyo a docentes de escuelas con oportunidad de mejora con acompañamiento del inspector, supervisor y director de la escuela.

Desarrollar 3 jornadas de acompañamiento a los equipos técnicos de zona con la finalidad de revisar y analizar en compañía de los supervisores y directores de las zonas los resultados obtenidos de reprobación, deserción y ENLACE para la implementación de propuestas de mejora.

Realizar 7 visitas de seguimiento por municipio a las zonas escolares con la finalidad de reconocer el trabajo pedagógico, administrativo y de gestión en la zona y en las escuelas, orientados al logro de la mejora de los aprendizajes de los alumnos y al cumplimiento de compromisos dados para el ciclo escolar 2012-2013.

Atender oportunamente en el cuatrimestre a un promedio de 2,720 familias con estudiantes migrantes binacionales en el sistema educativo de ambos países (3 hijos promedio por familia, 8,100 alumnos migrantes binacionales).

Otorgar incentivos económicos para el Reconocimiento al Desempeño Docente a 1,635 maestros de educación primaria frente a grupo. Entregar 128,469 paquetes de útiles escolares a alumnos (93,974 de educación primaria y 34,495 de telesecundarias) de nuestro universo de atención que serán beneficiados por el programa de Acciones Compensatorias durante el ciclo escolar 2012-2013.

Capacitar y brindar asesoría técnica 337 docentes.

Realizar la detección gruesa a 68,515 alumnos.

Dotar de anteojos a 6,906 alumnos.

Realizar las gestiones correspondientes para realizar 8 intervenciones quirúrgicas.

Lograr la participación de 300,000 alumnos en las diferentes etapas de los Juegos Nacionales Escolares de nivel primaria y mejorar el lugar de participación por Delegación.

Concluir al 100% la entrega de los 12'892,038 libros de texto gratuitos para educación básica.

Que ningún grupo quede sin maestro.

Difundir con pertinencia los resultados de ENLACE 2012 de educación básica.

Difundir los resultados de la Evaluación Universal Docente 2012.

Realizar la difusión de resultados sobre factores de contexto en Jalisco mediante reportes breves.

Llevar a cabo la evaluación de los folletos Educar para de la Campaña Cívico Educativa, así como de los programas: Acción en el Contexto Escolar y de Apoyo para la Mejora Educativa.

Promover los diferentes programas de becas para lograr incrementar el número de beneficiarios de apoyo económico para alumnos de educación básica y normal.

Por parte de los programas dependientes de la Dirección General de Educación Permanente, se alfabetizarán a 80 personas; se certificarán en el nivel de primaria a 930 personas; en el nivel de secundaria a 3,575 alumnos. Se atenderán en los centros de capacitación para el trabajo del programa de Misiones Culturales y centros de capacitación para el



trabajo oficiales a 2,000 personas.

Ampliar la cobertura de los servicios educativos del Instituto a través de la modalidad en línea, reforzando las plazas comunitarias, centros de atención y puntos de encuentro con tecnología, para que se cuente con acceso a equipo de cómputo e internet a la población interesada en esta modalidad, la cual es principalmente jóvenes entre 15 y 28 años.

Indicador : Analfabetismo

Descripción

Es el porcentaje de la población de 15 años y más que no sabe leer ni escribir un texto breve y sencillo sobre un tema relativo a su vida cotidiana, ni posee el dominio del cálculo básico.

Analfabetismo							
2009	2010	2011	Valor Abril 2012	Valor Actual	Meta Agosto 2012	Meta Dic. 2012	Dependencia que reporta
4.7	4.5	4.2	4.2	3.9	4.2	4	SEJ
Unidad de Medida:		Porcentaje(s)					

Fuente: <http://www.snie.sep.gob.mx>, México: Agosto 2012.

Nota: El valor del indicador para agosto de 2012 es calculado por la SEP y es estimado para el ciclo escolar 2011-2012.

Personas de más de 15 años que no saben leer ni escribir y no poseen el dominio del cálculo básico.



Entrega de Certificados IEEA Durante la Inauguración de una Plaza Comunitaria Móvil. Concepción de Buenos Aires.

Personas de más de 15 años que no saben leer ni escribir y no poseen el dominio del cálculo básico.



Entrega de Certificados IEEA Durante la Inauguración de una Plaza Comunitaria Móvil. Concepción de Buenos Aires.

Indicador : Población alfabetizada

Descripción

Es el número de personas que completaron y acreditaron los módulos educativos correspondientes al nivel de alfabetización y que pueden leer y escribir un texto simple y resolver operaciones aritméticas sencillas.



Población alfabetizada							
2009	2010	2011	Valor Abril 2012	Valor Actual	Meta Agosto 2012	Meta Dic. 2012	Dependencia que reporta
5,286	6,234	6,079	1,532	3,174	3,838	6,234	SEJ
Unidad de Medida:		Persona(s)					

Fuente: Instituto Estatal para la Educación de los Adultos. Secretaría de Educación Jalisco. México: Agosto 2012.

Nota: Corresponde a las personas alfabetizadas del 1 de enero al 31 de agosto del 2012, por el IEEA y la Dirección General de Educación Permanente. Las condiciones actuales no son propicias para lograr las metas establecidas, esto por la influencia de factores como: ajustes en el presupuesto federal, reajuste en el presupuesto estatal, conduciendo con ella a que no se implementen estrategias que permitan elevar los resultados institucionales.

Encuentro deportivo cultural de educación para adultos.



El Zalate. Guadalajara Jalisco.

Inauguración de una plaza comunitaria móvil.



Concepción de Buenos Aires.

Indicador : Gasto público estatal en educación por alumno (incluye servicios personales y gastos de operación)

Descripción

Este indicador permite conocer el promedio por alumno de los recursos financieros que se invierten en el sector educativo.

Gasto público estatal en educación por alumno (incluye servicios personales y gastos de operación)							
2009	2010	2011	Valor Abril 2012	Valor Actual	Meta Agosto 2012	Meta Dic. 2012	Dependencia que reporta
12,890	12,700	12,700	12,780	12,780	12,800	12,800	SEJ
Unidad de Medida:		Peso(s)					

Fuente: Dirección de Programación y Presupuesto. Secretaría de Educación Jalisco. México: Agosto, 2012.

Nota: El valor del indicador se calculó con una proyección (estimación) del presupuesto al cierre del 2011 y con la cifra de matrícula disponible de ese año. La meta prevista no se alcanzó en razón de que esta se calculó con un presupuesto mayor al del cierre de 2011.



Alumnos de primaria.



Primaria Urbana No. 108 Anexa a la Normal, Colinas de la Normal, Guadalajara.

Alumnos de primaria.



Primaria Urbana No. 108 Anexa a la Normal, Colinas de la Normal, Guadalajara.

Indicador : **Posición general de acuerdo con los resultados de la prueba PISA en el área de Matemáticas**

Descripción

Este indicador mide la calidad del sistema educativo estatal en el contexto nacional, referenciado por el resultado de la entidad en la prueba PISA, en el área de matemáticas.

PISA es conocida en español como el Programa Internacional de Evaluación de Estudiantes y es una prueba desarrollada por la Organización para la Cooperación y el Desarrollo Económicos (OCDE). Desde 1997, PISA se aplica cada tres años a jóvenes de 15 y 16 años, en más de 60 países del mundo; en México cubre principalmente la educación media superior, el bachillerato y sus modalidades de formación técnica, y también incluye alumnos de secundarias generales, técnicas y telesecundarias.

La evaluación cubre las áreas de lectura, matemáticas y ciencias, y busca conocer competencias y habilidades para analizar y resolver problemas, manejar información y enfrentar situaciones relacionadas con cada una de estas áreas. Cada año de aplicación, la prueba se concentra en alguna de las tres competencias evaluadas. En marzo 2009, el énfasis se centró en la lectura.

Posición general de acuerdo con los resultados de la prueba PISA en el área de Matemáticas							
2009	2010	2011	Valor Abril 2012	Valor Actual	Meta Agosto 2012	Meta Dic. 2012	Dependencia que reporta
7	6	6	6	6	6	6	SEJ
Unidad de Medida: Posicion(es)							

Fuente: Dirección General de Evaluación. Secretaría de Educación Jalisco. Con datos de OCDE/INEE.México:2009. Consulta: Agosto 2012.

Nota: La actualización del indicador es trianual con base a los resultados de la aplicación de la prueba PISA. La información presentada corresponde a los resultados de la prueba aplicada en 2009.



Alumnos aplicando prueba Pisa, en el área de matemáticas.



Alumnos del Conalep Plantel III Colonia San Elías en Guadalajara.

Alumnos aplicando prueba Pisa, en el área de matemáticas.



Alumnos del Conalep Plantel III Colonia San Elías en Guadalajara.

Indicador : Posición general de acuerdo con los resultados de la prueba PISA, en el área de lectura

Descripción

Este indicador mide la calidad del sistema educativo estatal en el contexto nacional, referenciado por el resultado de la entidad en la prueba PISA, en el área de lectura.

PISA es conocida en español como el Programa Internacional de Evaluación de Estudiantes y es una prueba desarrollada por la Organización para la Cooperación y el Desarrollo Económicos (OCDE). Desde 1997, PISA se aplica cada tres años a jóvenes de 15 y 16 años, en más de 60 países del mundo. En México cubre principalmente la educación media superior, el bachillerato y sus modalidades de formación técnica, y también incluye alumnos de secundarias generales, técnicas y telesecundarias.

La evaluación cubre las áreas de lectura, matemáticas y ciencias, buscando conocer competencias y habilidades para analizar y resolver problemas, manejar información y enfrentar situaciones relacionadas con cada una de estas áreas.

Cada año de aplicación, la prueba se concentra en alguna de las tres competencias evaluadas. En marzo 2009, el énfasis se centró en la lectura.

Posición general de acuerdo con los resultados de la prueba PISA, en el área de lectura							
2009	2010	2011	Valor Abril 2012	Valor Actual	Meta Agosto 2012	Meta Dic. 2012	Dependencia que reporta
6	6	6	6	6	6	6	SEJ
Unidad de Medida: Posición							

Fuente: Dirección General de Evaluación. Secretaría de Educación Jalisco. Con datos de OCDE/INEE. México:2009. Consulta: Agosto 2012.

Nota: La actualización del indicador es trianual con base a los resultados de la aplicación de la prueba PISA. La información presentada corresponde a los resultados de la prueba aplicada en 2009.

Indicador : Posición general de acuerdo con los resultados de la prueba PISA, en el área de ciencias

Descripción

Este indicador mide la calidad del sistema educativo estatal en el contexto nacional, referenciado por el resultado de la entidad en la prueba PISA, en el área de ciencias.



PISA es conocida en español como el Programa Internacional de Evaluación de Estudiantes y es una prueba desarrollada por la Organización para la Cooperación y el Desarrollo Económicos (OCDE). Desde 1997, PISA se aplica cada tres años a jóvenes de 15 y 16 años, en más de 60 países del mundo. En México cubre principalmente la educación media superior, el bachillerato y sus modalidades de formación técnica, y también incluye alumnos de secundarias generales, técnicas y telesecundarias.

La evaluación cubre las áreas de lectura, matemáticas y ciencias y busca conocer competencias y habilidades para analizar y resolver problemas, manejar información y enfrentar situaciones relacionadas con cada una de estas áreas.

Cada año de aplicación, la prueba se concentra en alguna de las tres competencias evaluadas. En marzo 2009, el énfasis se centró en la lectura.

Posición general de acuerdo con los resultados de la prueba PISA, en el área de ciencias							
2009	2010	2011	Valor Abril 2012	Valor Actual	Meta Agosto 2012	Meta Dic. 2012	Dependencia que reporta
10	6	6	6	6	6	6	SEJ
Unidad de Medida:		Posición					

Fuente: Dirección General de Evaluación. Secretaría de Educación Jalisco. Con datos de OCDE/INEE.México:2009. Consulta: Agosto 2012.

Nota: La actualización del indicador es trianual con base a los resultados de la aplicación de la prueba PISA. La información presentada corresponde a los resultados de la prueba aplicada en 2009.

Alumnos aplicando prueba Pisa, en el área de ciencias.



Alumnos del Conalep Plantel III Colonia San Elías en Guadalajara.

Alumnos aplicando prueba Pisa, en el área de ciencias.



Alumnos del Conalep Plantel III Colonia San Elías en Guadalajara.

Indicador : Porcentaje de la población total con rezago educativo

Descripción

Porcentaje de la población mayor de 15 años (adultos) que no tienen desarrolladas las habilidades básicas para leer, escribir y hacer cuentas, o que no iniciaron o no concluyeron su educación primaria o secundaria.



Porcentaje de la población total con rezago educativo							
2009	2010	2011	Valor Abril 2012	Valor Actual	Meta Agosto 2012	Meta Dic. 2012	Dependencia que reporta
42.3	41.7	40.9	40.9	40.9	40.6	33	SEJ
Unidad de Medida:		Porcentaje(s)					

Fuente: XIII Censo de Población y Vivienda, 2010. INEGI. Instituto Estatal para la Educación de los Adultos IEEA. Secretaría de Educación Jalisco. México: Agosto 2012.

Nota: Datos del XIII Censo de Población y Vivienda, INEGI 2010.

Inauguración de una Plaza Comunitaria Móvil.



Concepción de Buenos Aires.

Inauguración de una Plaza Comunitaria Móvil.



Concepción de Buenos Aires.

Indicador : Porcentaje de la población de 0 a 5 años de edad, atendida por los DIF en el estado en los Centros de Desarrollo Infantil (estancias infantiles)

Descripción

Es el porcentaje de la población menor de 6 años atendida por los sistemas DIF en el estado, en los Centros Asistenciales de Desarrollo Infantil (CADI) y los Centros de Asistencia Infantil Comunitarios (CAIC). Esto en relación a la cobertura del total de la población de 0 a 5 años con 11 meses en Jalisco que ocupa servicios de estancias infantiles.

El valor resultante representa una cobertura parcial, ya que la cobertura total deberá incluir la población atendida por la SEP, el IMSS y las estancias infantiles de SEDESOL, principalmente, quienes también cuentan con la infraestructura y otorgan los servicios referidos.

La población atendida es de lactantes, maternas y preescolares, quienes reciben los servicios de las estancias infantiles y de educación inicial (nivel preescolar).



Porcentaje de la población de 0 a 5 años de edad, atendida por los DIF en el estado en los Centros de Desarrollo Infantil (estancias infantiles)							
2009	2010	2011	Valor Abril 2012	Valor Actual	Meta Agosto 2012	Meta Dic. 2012	Dependencia que reporta
6.5	7.91	9.17	5.45	6.08	7.02	9.17	DIF
Unidad de Medida:		Porcentaje(s)					

Fuente: Elaborado por el Sistema DIF Jalisco con datos de la Dirección de Centros de Atención Infantil (Informe mensual de actividades de CADI y CAIC) e INEGI (Encuesta Nacional de Ocupación y Empleo, ENOE, 2010-IV). México:2012.

Nota: Con el ajuste de la meta anual y distribución por meses el avance a partir de enero fue de 5.11%, de 177,880 niñas y niños como población objetivo por atender entre todas las instituciones que ofertan Estancias o Centros de Atención Infantil (CAI).

En el periodo informado, enero a agosto de 2012, fueron 10,819 las niñas y niños usuarios de 138 centros de atención infantil DIF (CAI). Cinco centros dependen directamente del Sistema DIF estatal y 133 son operados por Sistemas DIF municipales.

El beneficio también fue para las 9,951 trabajadoras, mamás de los menores atendidos en los CAI.

Grupo en sesión normal



Centro Asistencial de Desarrollo Infantil (CADI) No. 8, Tlaquepaque, Jal.

Sonrisa de alumna en CADI de Tlaquepaque



Centro Asistencial de Desarrollo Infantil (CADI) No. 8, Tlaquepaque, Jal.

Indicador : Cobertura preescolar (3 a 5 años)

Descripción

Es la proporción de alumnos inscritos del nivel de preescolar respecto a la población de 3 a 5 años de edad.

Cobertura preescolar (3 a 5 años)							
2009	2010	2011	Valor Abril 2012	Valor Actual	Meta Agosto 2012	Meta Dic. 2012	Dependencia que reporta
81.7	82.7	83.93	83.93	84.5	84	84	SEJ
Unidad de Medida:		Porcentaje(s)					

Fuente: <http://www.sniesep.gob.mx>, México: agosto 2012.

Nota: El valor del indicador para agosto de 2012 es calculado y estimado por la SEP para el ciclo 2012-2013.



Cobertura en preescolar



Alumnos en su primer día de clases en el Preescolar Francisco Gavilondo Soler (Cendi 1), municipio de Guadalajara.

Cobertura en preescolar



Alumnos en su primer día de clases en el Preescolar Francisco Gavilondo Soler (Cendi 1), municipio de Guadalajara.

Indicador : Atención a la demanda potencial preescolar

Descripción

Es el porcentaje de la matrícula de 3-5 años de inicio de cursos de un nivel educativo (demanda atendida) entre la población en edad escolar del rango de edad 3-5 años disminuida por la población atendida en primaria de ese mismo rango de edad.

Atención a la demanda potencial preescolar							
2009	2010	2011	Valor Abril 2012	Valor Actual	Meta Agosto 2012	Meta Dic. 2012	Dependencia que reporta
81.1	81.1	80.48	81.11	81.11	81.5	81.5	SEJ
Unidad de Medida: Porcentaje(s)							

Fuente: Dirección de Estadística y Sistemas de Información. Secretaría de Educación Jalisco. México: Agosto 2012.

Nota: El valor del indicador para agosto de 2012 es calculado y estimado por la SEJ para el ciclo escolar 2011-2012.

Maestra dando indicaciones a su alumna.



Alumnos en su primer día de clases en el Preescolar Francisco Gavilondo Soler (Cendi 1), municipio de

Pequeña coloreando.



Alumnos en su primer día de clases en el Preescolar Francisco Gavilondo Soler (Cendi 1), municipio de



Guadalajara.

Guadalajara.

Indicador : Atención a la demanda potencial primaria

Descripción

Es el porcentaje de la matrícula de 6 -11 años de inicio de cursos de un nivel educativo (demanda atendida) entre la población en edad escolar del rango de edad 6-11 años disminuida por la población con primaria terminada de ese mismo rango de edad (demanda potencial).

Atención a la demanda potencial primaria							
2009	2010	2011	Valor Abril 2012	Valor Actual	Meta Agosto 2012	Meta Dic. 2012	Dependencia que reporta
100	100	100	100	100	100	100	SEJ
Unidad de Medida:		Porcentaje(s)					

Fuente: Dirección de Estadística y Sistemas de Información. Secretaría de Educación Jalisco. México: Agosto 2012.

Nota: El valor del indicador para agosto de 2012 es calculado y estimado por la SEJ para el ciclo escolar 2011-2012.

Niños haciendo la portada de su cuaderno.



Primaria Urbana No. 910, Guadalajara.

Niñas realizando una plana de su nombre.



Primaria Urbana No. 910, Guadalajara.

Indicador : Cobertura primaria (6 a 12 años)

Descripción

Es el porcentaje de alumnos atendidos en un nivel educativo (primaria), con respecto a la población que representa la edad para cursar dicho nivel.

Cobertura primaria (6 a 12 años)							
2009	2010	2011	Valor Abril 2012	Valor Actual	Meta Agosto 2012	Meta Dic. 2012	Dependencia que reporta
98.6	101.6	104.84	104.84	106.5	104.84	104.84	SEJ
Unidad de Medida:		Porcentaje(s)					

Fuente: <http://www.snie.sep.gob.mx>, México: Agosto 2012.

Nota: El valor del indicador para agosto de 2012 es calculado y estimado por la SEP para el ciclo 2012-2013.



Niños de primaria a la salida de sus clases.



Primaria Urbana No. 108 Anexa a la Normal, Colinas de la Normal, Guadalajara.

Niños de primaria en su salón de clases recibiendo indicaciones para un trabajo.



Primaria Urbana No. 910, Guadalajara.

Indicador : Deserción Primaria

Descripción

Es el total de alumnos que abandonan las actividades escolares antes de concluir algún grado o nivel educativo, expresado como porcentaje del total de alumnos inscritos en el ciclo escolar.

Deserción Primaria							
2009	2010	2011	Valor Abril 2012	Valor Actual	Meta Agosto 2012	Meta Dic. 2012	Dependencia que reporta
0.7	0.81	0.78	0.78	0.7	0.75	0.75	SEJ
Unidad de Medida:		Porcentaje(s)					

Fuente: <http://www.snie.sep.gob.mx>, México: Agosto 2012.

Nota: El valor del indicador para agosto de 2012 es calculado y estimado por la SEP para el ciclo 2011-2012.

Niños en la explanada de la escuela.



Escuela Nocturna "13 de Septiembre" Colonia Jalisco Guadalajara.

Alumnos de primaria atentos a las indicaciones de su maestro.



Escuela Primaria Anexa a la Normal Jalisco en Guadalajara.



Indicador : Eficiencia terminal primaria

Descripción

Es la relación porcentual de alumnos que termina el nivel de primaria de manera regular dentro del tiempo ideal establecido.

Eficiencia terminal primaria							
2009	2010	2011	Valor Abril 2012	Valor Actual	Meta Agosto 2012	Meta Dic. 2012	Dependencia que reporta
93.2	94.13	95.69	95.69	92.7	95.69	95.69	SEJ
Unidad de Medida:		Porcentaje(s)					

Fuente: <http://www.snie.sep.gob.mx>, México: agosto 2012.

Nota: El valor del indicador para agosto de 2012 es calculado y estimado por la SEP para el ciclo 2011-2012.

Eficiencia terminal primaria



Escuela Nocturna 1ro. De Mayo, Festejo cultural.

Eficiencia terminal primaria



Primaria Urbana No. 910, Guadalajara.

Indicador : Reprobación primaria

Descripción

Es la relación porcentual de alumnos que finalizaron el ciclo escolar pero no cumplieron con los requisitos para ser promovidos del grado o nivel educativo que finaliza.

Reprobación primaria							
2009	2010	2011	Valor Abril 2012	Valor Actual	Meta Agosto 2012	Meta Dic. 2012	Dependencia que reporta
3.4	3.44	3.36	3.36	3.26	3.26	3.26	SEJ
Unidad de Medida:		Porcentaje(s)					

Fuente: <http://www.snie.sep.gob.mx>, México: agosto 2012.

Nota: El valor del indicador para agosto de 2012 es calculado y estimado por la SEP para el ciclo 2011-2012.



Indicador : Egresados en primaria

Descripción

Se refiere al número de alumnos que han acreditado satisfactoriamente todas las asignaturas y actividades que integran el plan de estudios de un determinado nivel educativo y que, por lo tanto están en posibilidad de inscribirse o cursar el nivel educativo inmediato superior.

Egresados en primaria							
2009	2010	2011	Valor Abril 2012	Valor Actual	Meta Agosto 2012	Meta Dic. 2012	Dependencia que reporta
138,194	137,708	140,027	140,027	163,118	153,000	153,000	SEJ
Unidad de Medida:		Alumno(s)					

Fuente: <http://www.snie.sep.gob.mx>, México: agosto 2012.

Nota: El valor del indicador para agosto de 2012 es calculado y estimado por la SEP para el ciclo 2011-2012.

Egresados en primaria



Primaria Urbana No. 108 Anexa a la Normal, Colinas de la Normal, Guadalajara.

Egresados en primaria



Primaria Urbana No. 910, Guadalajara.

Indicador : Posición en el contexto nacional en la prueba de ENLACE, en primaria asignatura Español

Descripción

Posición de Jalisco con relación al total de entidades, tomando como criterio de ordenamiento descendente la suma de los porcentajes de alumnos en los niveles elemental, bueno y excelente en primaria, asignatura Español, en la prueba ENLACE. Es uno de los indicadores que contribuye a perfilar la calidad de los sistemas educativos estatales.

Posición en el contexto nacional en la prueba de ENLACE, en primaria asignatura Español							
2009	2010	2011	Valor Abril 2012	Valor Actual	Meta Agosto 2012	Meta Dic. 2012	Dependencia que reporta
6	12	11	11	19	10	10	SEJ
Unidad de Medida:		Posición					

Fuente: Resultados de Jalisco en ENLACE; página electrónica <http://enlace.sep.gob.mx>. Agosto 2012.

Nota: El valor corresponde a los resultados de la prueba ENLACE aplicada en junio de 2012.



**Alumnos aplicando prueba
Enlace, Primaria Español.**



Primaria Urbana No. 910, Guadalajara.

**Alumnos aplicando prueba
Enlace, Primaria Español.**



Primaria "José María Morelos y Pavón" Arranque de la aplicación de Enlace.

Indicador : Posición en el contexto nacional en la prueba de ENLACE, en primaria asignatura Matemáticas

Descripción

Posición de Jalisco con relación al total de entidades, tomando como criterio de ordenamiento descendente la suma de los porcentajes de alumnos en los niveles elemental, bueno y excelente en Primaria, asignatura Matemáticas, en la prueba ENLACE. Es uno de los indicadores que contribuye a perfilar la calidad de los sistemas educativos estatales.

Posición en el contexto nacional en la prueba de ENLACE, en primaria asignatura Matemáticas							
2009	2010	2011	Valor Abril 2012	Valor Actual	Meta Agosto 2012	Meta Dic. 2012	Dependencia que reporta
4	6	7	7	11	6	6	SEJ
Unidad de Medida: Posición							

Fuente: Resultados de Jalisco en ENLACE; página electrónica <http://enlace.sep.gob.mx>. Agosto 2012.

Nota: El valor corresponde a los resultados de la prueba ENLACE aplicada en junio de 2012.

**Alumnos aplicando prueba
Enlace, Primaria Matemáticas.**



**Alumnos aplicando prueba
Enlace, Primaria Matemáticas.**





Primaria Urbana No. 910, Guadalajara.

Primaria "José María Morelos y Pavón" Arranque de la aplicación de Enlace.

Indicador : Porcentaje de alumnos al menos en elemental en la prueba ENLACE, en primaria asignatura Español

Descripción

Porcentaje de alumnos con logro académico al menos en elemental en la prueba ENLACE en primaria, asignatura Español, es la suma de los porcentajes de alumnos en los niveles de logro elemental, bueno y excelente; considera a todos los alumnos que han desarrollado habilidades elementales, buenas y excelentes, como complemento se obtiene el porcentaje de alumnos en insuficiente.

Porcentaje de alumnos al menos en elemental en la prueba ENLACE, en primaria asignatura Español							
2009	2010	2011	Valor Abril 2012	Valor Actual	Meta Agosto 2012	Meta Dic. 2012	Dependencia que reporta
83.4565	84.0343	85.3481	85.3481	84.28	85.3481	86	SEJ
Unidad de Medida:		Porcentaje(s)					

Fuente: Resultados de Jalisco en ENLACE; página electrónica <http://enlace.sep.gob.mx>. Agosto 2012.

Nota: El valor corresponde a los resultados de la prueba ENLACE aplicada en junio del 2012.

Alumnos aplicando prueba Enlace, Primaria Español.



Primaria "José María Morelos y Pavón" Arranque de la aplicación de Enlace.

Alumnos aplicando prueba Enlace, Primaria Español.



Primaria "José María Morelos y Pavón" Arranque de la aplicación de Enlace.

Indicador : Porcentaje de alumnos al menos en elemental en la prueba ENLACE, en primaria asignatura Matemáticas

Descripción

Porcentaje de alumnos con logro académico al menos en elemental en la prueba ENLACE en primaria, asignatura Matemáticas, es la suma de los porcentajes de alumnos en los niveles de logro elemental, bueno y excelente; considera a todos los alumnos que han desarrollado habilidades elementales, buenas y excelentes, como complemento se obtiene el porcentaje de alumnos en insuficiente.



Porcentaje de alumnos al menos en elemental en la prueba ENLACE, en primaria asignatura Matemáticas

2009	2010	2011	Valor Abril 2012	Valor Actual	Meta Agosto 2012	Meta Dic. 2012	Dependencia que reporta
83.0782	82.7178	85.3818	85.3818	87.57	85.3818	86	SEJ

Unidad de Medida: Porcentaje(s)

Fuente: Resultados de Jalisco en ENLACE; página electrónica <http://enlace.sep.gob.mx>, Agosto 2012.

Nota: El valor corresponde a los resultados de la prueba ENLACE aplicada en Junio de 2012.

Alumnos aplicando prueba Enlace, Primaria Matemáticas.



Primaria "José María Morelos y Pavón" Arranque de la aplicación de Enlace.

Alumnos aplicando prueba Enlace, Primaria Matemáticas.



Primaria "José María Morelos y Pavón" Arranque de la aplicación de Enlace.

Indicador : Atención a la demanda potencial secundaria

Descripción

Es el porcentaje de la matrícula total de inicio de cursos de un nivel educativo (demanda atendida) entre la población en edad escolar del nivel en cuestión, que solicita la prestación de este servicio (demanda potencial).

Atención a la demanda potencial secundaria

2009	2010	2011	Valor Abril 2012	Valor Actual	Meta Agosto 2012	Meta Dic. 2012	Dependencia que reporta
91.9	91.5	92.45	92.45	93.3	93	93	SEJ

Unidad de Medida: Porcentaje(s)

Fuente: <http://www.snie.sep.gob.mx>, México: Agosto 2012.

Nota: El valor del indicador para agosto de 2012 es calculado y estimado por la SEP para el ciclo 2012-2013.



Jóvenes de secundaria reunidos en la explanada de su escuela.



Escuela Secundaria General #97 Tlaquepaque.

Grupo de jóvenes indígenas recibiendo instrucciones.



Telesecundaria en la Comunidad de San Miguel Haixtita, Mezquitic.

Indicador : Cobertura en educación secundaria

Descripción

Este indicador se refiere al porcentaje de alumnos atendidos en el nivel de secundaria, con respecto a la población estimada de 13 a 15 años que representa la edad para cursar este nivel.

Cobertura en educación secundaria							
2009	2010	2011	Valor Abril 2012	Valor Actual	Meta Agosto 2012	Meta Dic. 2012	Dependencia que reporta
90.5	90.8	91.9	91.9	98.9	94	94	SEJ
Unidad de Medida:		Porcentaje(s)					

Fuente: <http://www.snie.sep.gob.mx>, México: Agosto 2012.

Nota: El valor del indicador para agosto de 2012 es calculado y estimado por la SEP para el ciclo 2012-2013.

Alumnos de secundaria en mesas de trabajo.



Encuentro Estatal Académico Tecnológico y Cultural 2012 (2do. Foro de Estudios de Secundarias).

Jóvenes de secundaria escuchando conferencias.



Encuentro Estatal Académico Tecnológico y Cultural 2012 (2do. Foro de Estudios de Secundarias).



Indicador : Eficiencia terminal secundaria

Descripción

Este indicador se refiere a la relación porcentual entre los egresados de secundaria y el número de estudiantes de nuevo ingreso al primer grado de ese nivel educativo de los ciclos escolares anteriores al que se calcula.

Eficiencia terminal secundaria							
2009	2010	2011	Valor Abril 2012	Valor Actual	Meta Agosto 2012	Meta Dic. 2012	Dependencia que reporta
77	76.66	77.72	77.72	78.1	78	78	SEJ
Unidad de Medida:		Porcentaje(s)					

Fuente: <http://www.snie.sep.gob.mx>, México: agosto 2012.

Nota: El valor del indicador para agosto de 2012 es calculado y estimado por la SEP para el ciclo 2011-2012.

Eficiencia terminal secundaria



Encuentro Estatal Académico Tecnológico y Cultural 2012 (2do. Foro de Estudios de Secundarias).

Eficiencia terminal secundaria



Encuentro Estatal Académico Tecnológico y Cultural 2012 (2do. Foro de Estudios de Secundarias).

Indicador : Absorción secundaria

Descripción

Indica el porcentaje de alumnos que se inscriben en un nivel educativo, con respecto al número de alumnos que egresaron del nivel educativo inmediato anterior, cuyo ciclo recién terminó.

Absorción secundaria							
2009	2010	2011	Valor Abril 2012	Valor Actual	Meta Agosto 2012	Meta Dic. 2012	Dependencia que reporta
96.4	97	98.45	98.45	99	99	99	SEJ
Unidad de Medida:		Porcentaje(s)					

Fuente: <http://www.snie.sep.gob.mx>, México: Agosto 2012.

Nota: El valor del indicador para agosto de 2012 es calculado y estimado por la SEP para el ciclo 2012-2013.



Alumnos de secundaria que van a su salón de clases.



Escuela Secundaria General #97 Tlaquepaque.

Alumnos de secundaria en un evento artístico en su escuela.



Secundaria General No. 101 durante evento cultural "Concierto de Jazz".

Indicador : Deserción secundaria

Descripción

Es el total de alumnos que abandonan las actividades escolares antes de concluir algún grado o nivel educativo, expresado como porcentaje del total de alumnos inscritos en el ciclo escolar.

Deserción secundaria							
2009	2010	2011	Valor Abril 2012	Valor Actual	Meta Agosto 2012	Meta Dic. 2012	Dependencia que reporta
8.3	8.17	7.68	7.68	7.33	7.5	7.5	SEJ
Unidad de Medida:		Porcentaje(s)					

Fuente: <http://www.snie.sep.gob.mx>. México: Agosto 2012.

Nota: El valor del indicador para agosto de 2012 es calculado y estimado por la SEP para el ciclo 2011-2012.

Jóvenes de una comunidad indígena.



Telesecundaria en la Comunidad de San Miguel Huaixtita, Mezquitic.

Alumnos de secundaria en prácticas de computación.



Escuela Secundaria Técnica 171, San Gaspar, Jalisco.



Indicador : Reprobación secundaria

Descripción

Es la relación porcentual de alumnos que finalizaron el ciclo escolar pero no cumplieron con los requisitos para ser promovidos del grado o nivel educativo que finaliza.

Reprobación secundaria							
2009	2010	2011	Valor Abril 2012	Valor Actual	Meta Agosto 2012	Meta Dic. 2012	Dependencia que reporta
20.2	20.2	18.51	18.51	17.92	18	18	SEJ
Unidad de Medida: Alumno(s)							

Fuente: <http://www.snie.sep.gob.mx>, México: agosto 2012.

Nota: El valor del indicador para agosto de 2012 es calculado y estimado por la SEP para el ciclo 2011-2012.

Indicador : Egresados secundaria

Descripción

Se refiere al número de alumnos que han acreditado satisfactoriamente todas las asignaturas y actividades que integran el plan de estudios de un determinado nivel educativo y que, por lo tanto, están en posibilidad de inscribirse o cursar el nivel educativo inmediato superior.

Egresados secundaria							
2009	2010	2011	Valor Abril 2012	Valor Actual	Meta Agosto 2012	Meta Dic. 2012	Dependencia que reporta
104,208	103,048	104,573	104,573	104,062	104,573	104,573	SEJ
Unidad de Medida: Alumno(s)							

Fuente: <http://www.snie.sep.gob.mx>, México: agosto 2012.

Nota: El valor del indicador para agosto de 2012 es calculado y estimado por la SEP para el ciclo 2011-2012.

Egresados secundaria



Escuela Secundaria General #97 Tlaquepaque.

Egresados secundaria



Telesecundaria en la Comunidad de San Miguel Huaixtita, Mezquitic.



Indicador : Posición en el contexto nacional en la prueba de ENLACE, en secundaria asignatura Español

Descripción

Posición de Jalisco con relación al total de entidades, tomando como criterio de ordenamiento descendente la suma de los porcentajes de alumnos en los niveles elemental, bueno y excelente en secundaria, asignatura Español, en la prueba ENLACE. Es uno de los indicadores que contribuye a perfilar la calidad de los sistemas educativos estatales.

Posición en el contexto nacional en la prueba de ENLACE, en secundaria asignatura Español							
2009	2010	2011	Valor Abril 2012	Valor Actual	Meta Agosto 2012	Meta Dic. 2012	Dependencia que reporta
17	5	9	9	8	9	5	SEJ
Unidad de Medida: Posición							

Fuente: Resultados de Jalisco en ENLACE; página electrónica <http://enlace.sep.gob.mx>. Agosto 2012.

Nota: El valor corresponde a los resultados de la prueba ENLACE aplicada en Junio de 2012.

Alumnos aplicando prueba Enlace, Secundaria Español.



Programa Tejido Social en el marco de Programa Escuela Siempre Abierta PROESA.

Alumnos aplicando prueba Enlace, Secundaria Español.



Programa Tejido Social en el marco de Programa Escuela Siempre Abierta PROESA.

Indicador : Posición en el contexto nacional en la prueba de ENLACE, en secundaria asignatura Matemáticas

Descripción

Posición de Jalisco con relación al total de entidades, tomando como criterio de ordenamiento descendente la suma de los porcentajes de alumnos en los niveles elemental, bueno y excelente en secundaria, asignatura Matemáticas, en la prueba ENLACE. Es uno de los indicadores que contribuye a perfilar la calidad de los sistemas educativos estatales.

Posición en el contexto nacional en la prueba de ENLACE, en secundaria asignatura Matemáticas							
2009	2010	2011	Valor Abril 2012	Valor Actual	Meta Agosto 2012	Meta Dic. 2012	Dependencia que reporta
17	7	12	12	16	12	7	SEJ
Unidad de Medida: Posición							

Fuente: Resultados de Jalisco en ENLACE; página electrónica <http://enlace.sep.gob.mx>. Agosto 2012.

Nota: El valor corresponde a los resultados de la prueba ENLACE aplicada en Junio de 2012.



**Alumnos aplicando prueba
Enlace, Secundaria Matemáticas.**



Escuela Secundaria Técnica No. 59, Santa Cruz del Valle.

**Alumnos aplicando prueba
Enlace, Secundaria Matemáticas.**



Escuela Secundaria Técnica No. 59, Santa Cruz del Valle.

Indicador : **Porcentaje de alumnos al menos en elemental en la prueba ENLACE, en secundaria asignatura Español**

Descripción

Porcentaje de alumnos con logro académico al menos en elemental en la prueba ENLACE en secundaria, asignatura Español, es la suma de los porcentajes de alumnos en los niveles de logro elemental, bueno y excelente; considera a todos los alumnos que han desarrollado habilidades elementales, buenas y excelentes, como complemento se obtiene el porcentaje de alumnos en insuficiente.

Porcentaje de alumnos al menos en elemental en la prueba ENLACE, en secundaria asignatura Español							
2009	2010	2011	Valor Abril 2012	Valor Actual	Meta Agosto 2012	Meta Dic. 2012	Dependencia que reporta
67.216	64.09	61.9121	61.9121	63.02	61.9121	65	SEJ
Unidad de Medida: Porcentaje(s)							

Fuente: Resultados de Jalisco en ENLACE; página electrónica <http://enlace.sep.gob.mx>. Agosto 2012.

Nota: El valor corresponde a los resultados de la prueba ENLACE aplicada en Junio de 2012.



Alumnos aplicando prueba Enlace, Secundaria Español.



Primaria "José María Morelos y Pavón" Arranque de la aplicación de Enlace.

Alumnos aplicando prueba Enlace, Secundaria Español.



Primaria "José María Morelos y Pavón" Arranque de la aplicación de Enlace.

Indicador : Porcentaje de alumnos al menos en elemental en la prueba ENLACE, en secundaria asignatura Matemáticas

Descripción

Porcentaje de alumnos con logro académico al menos en elemental en la prueba ENLACE en secundaria, asignatura Matemáticas, es la suma de los porcentajes de alumnos en los niveles de logro elemental, bueno y excelente; considera a todos los alumnos que han desarrollado habilidades elementales, buenas y excelentes, como complemento se obtiene el porcentaje de alumnos en insuficiente.

Porcentaje de alumnos al menos en elemental en la prueba ENLACE, en secundaria asignatura Matemáticas							
2009	2010	2011	Valor Abril 2012	Valor Actual	Meta Agosto 2012	Meta Dic. 2012	Dependencia que reporta
45.0036	50.06	48.0832	48.0832	50.73	48.0832	50.06	SEJ
Unidad de Medida: Porcentaje(s)							

Fuente: Resultados de Jalisco en ENLACE; página electrónica <http://enlace.sep.gob.mx>. Agosto 2012.

Nota: El valor corresponde a los resultados de la prueba ENLACE aplicada en Junio de 2012.



**Alumnos aplicando prueba
Enlace, Secundaria Matemáticas.**



Escuela Secundaria Técnica No. 59, Santa Cruz del Valle.

**Alumnos aplicando prueba
Enlace, Secundaria Matemáticas.**



Escuela Secundaria Técnica No. 59, Santa Cruz del Valle.

Indicador : Espacios educativos construidos, rehabilitados o equipados

Descripción

Acciones de construcción, rehabilitación y equipamiento de espacios educativos didácticos (aulas, laboratorios y talleres) y anexos (direcciones, núcleos de servicios sanitarios, bodegas, acervos de bibliotecas y áreas administrativas) en planteles escolares de todos los tipos, niveles y modalidades.


Espacios educativos construidos, rehabilitados o equipados							
2009	2010	2011	Valor Abril 2012	Valor Actual	Meta Agosto 2012	Meta Dic. 2012	Dependencia que reporta
5,495	3,750	5,000	0	323	442	5,000	SEJ
Unidad de Medida:		Espacio(s)					

Fuente: Secretaría de Educación Jalisco. Dirección General de CAPECE. México: Agosto 2012.

Nota: Es importante mencionar que los valores plasmados corresponden a los espacios educativos que arroja el sistema como terminados del 1° de enero al 29 de agosto de 2012 por CAPECE, sin delimitar de que año provenga el recurso. El comportamiento del indicador puede variar positiva o negativamente, en función de los recursos económicos que anualmente se asignan a los programas de construcción, rehabilitación y equipamiento.



Telesecundaria "Vicente Guerrero"



Comunidad De Rosales en San Julián Jalisco.

Telesecundaria "Vicente Guerrero"



Comunidad De Rosales en San Julián Jalisco.

SUBPROGRAMA 7.2 Mejora de la educación media superior

Estrategia

La construcción, conservación, mantenimiento y modernización de la infraestructura educativa; el equipamiento y el uso de las tecnologías de información y comunicación (TIC); la certificación de docentes y de los procesos de enseñanza aprendizaje; la reducción de la deserción escolar; la mejora constante de los programas de estudio; la asignación de becas a alumnos de escasos recursos y, la implantación de sistemas de evaluación educativa de la educación media superior.

Acciones y Logros

Se llevó a cabo el curso "Coaching educativo para padres", en planteles del Colegio de Bachilleres de la Zona Metropolitana de Guadalajara, lo que permitirá un mayor involucramiento de los padres de familia en la labor educativa.

Fueron evaluados y recibieron un dictamen favorable para su ingreso al Sistema Nacional de Bachillerato los planteles del Colegio de Bachilleres No. 14 de Zapotlanejo, No. 17 de San Antonio de los Vázquez, No. 18 de Atemajac de Brizuela y No. 19 de Cuautla.

Se instalaron aulas didácticas interactivas en los planteles del CONALEP de Arandas, La Barca, Jalostotitlán, Juanacatlán, Tamazula, Puerto Vallarta, Puerto Vallarta II, Ajijic-Chapala y Tapalpa, con una inversión de \$5`970,636.

Se implementó el proyecto de Solución Digital Educativa en los 18 planteles del CONALEP, con una inversión de \$ 9`984,868.65.

Se puso en marcha el programa de Ahorro y Eficiencia Energética con una inversión de \$8`099,953.34 en los planteles del CONALEP "Lic. Francisco Medina Ascencio" Mexicano-Italiano, Lagos de Moreno, Guadalajara I, Guadalajara III, Jalostotitlán y Profesora Idolina Gaona de Cosío – Tonalá.

Se logró un incremento del 5% en personas capacitadas por el CONALEP Jalisco en diversos cursos abiertos a la sociedad en general, pasando de 2,570 a 2,715 personas. Esto a través del programa "Atención a la Comunidad".

Para el presente ciclo escolar 2012-2013 se iniciaron clases en dos nuevos planteles del CECyTEJ en los municipios de Tonalá y Zapopan en instalaciones provisionales, atendiendo a un total de 205 nuevos alumnos.

El Instituto de Formación para el Trabajo (IDEFT) obtuvo el reconocimiento por parte del Consejo de Normalización y Certificación (CONOCER) como centro evaluador autorizado en competencias, conocimientos, habilidades, destrezas y comportamientos individuales.

En la evaluación de la prueba ENLACE de la habilidad lectora y matemática de educación media superior, la suma de los



rangos excelente, bueno y elemental, arroja unas cifras estatales de 90.17% y 73.28%, respectivamente, es decir 2 y 7.5 puntos porcentuales más que en 2011. Con estos resultados, en comparación con el resto de las entidades federativas del país, en habilidad lectora se avanzó cuatro posiciones al pasar de la 8 en 2011 a la 4 en el 2012, y en habilidad matemática mejoramos de la posición 15 a la 8.

Retos

Se incorporarán otros ocho planteles del Colegio de Bachilleres al Sistema Nacional de Bachillerato (SNB), sumándose a los cuatro que fueron evaluados favorablemente el pasado cuatrimestre.

Se concluirá la implementación del nuevo sistema integral de contabilidad gubernamental, lo que cumplirá con lo establecido en la Ley General de Contabilidad Gubernamental a la que están obligados todos los organismos públicos.

Lograr el ingreso al Sistema Nacional del Bachillerato (SNB) de por lo menos otros 3 planteles del CONALEP.. Actualmente cuenta con 7 planteles evaluados con dictamen favorable.

Lograr que el 100% de los profesores sean evaluados a través del "Programa de Evaluación Integral del Desempeño por Competencias", esto con el objetivo de identificar las fortalezas y áreas de oportunidad de los docentes.

Mejorar los indicadores de vinculación con el sector productivo en los aspectos de apoyo en becas, estímulos económicos y alumnos colocados a través de la bolsa de trabajo institucional.

Lograr el ingreso al Sistema Nacional del Bachillerato (SNB) de 5 planteles del CECyTEJ.

A través de la participación en la Reunión Nacional de Academias de Inglés, evaluar los resultados de las metodologías, planear las metas y estrategias a seguir.

Implementación del "Sistema Organizacional de Formación para el Trabajo", lo que permitirá un trabajo más eficiente del área de control escolar.

Indicador : Egresados media superior

Descripción

Se refiere al número de alumnos que han acreditado satisfactoriamente todas las asignaturas y actividades que integran el plan de estudios de un determinado nivel educativo y que, por lo tanto, están en posibilidad de inscribirse o cursar el nivel educativo inmediato superior.

Egresados media superior							
2009	2010	2011	Valor Abril 2012	Valor Actual	Meta Agosto 2012	Meta Dic. 2012	Dependencia que reporta
60,698	53,996	59,924	59,924	64,520	63,700	63,700	SEJ
Unidad de Medida:		Alumno(s)					

Fuente: <http://www.snie.sep.gob.mx>, México: agosto 2012.

Nota: El valor del indicador para agosto de 2012 es calculado y estimado por la SEP para el ciclo 2011-2012.



Egresados media superior



Alumnos del Conalep Plantel III Colonia San Elías en Guadalajara.

Egresados media superior



Alumnos del Conalep Plantel III Colonia San Elías en Guadalajara.

Indicador : Atención a la demanda potencial media superior

Descripción

Es el porcentaje de la matrícula total de inicio de cursos de un nivel educativo (demanda atendida) entre la población en edad escolar del nivel en cuestión, que solicita la prestación de este servicio (demanda potencial).

Atención a la demanda potencial media superior							
2009	2010	2011	Valor Abril 2012	Valor Actual	Meta Agosto 2012	Meta Dic. 2012	Dependencia que reporta
85.4	87.1	87.02	87.02	87.52	87.5	87.5	SEJ
Unidad de Medida: Porcentaje(s)							

Fuente: <http://www.snie.sep.gob.mx>. México: Agosto 2012.

Nota: El valor del indicador para agosto de 2012 es calculado y estimado por la SEP para el ciclo 2012-2013.

Alumnos aplicando su examen.



Alumnos del Conalep Plantel III Colonia San Elías en Guadalajara.

Alumnos recibiendo clases.



Alumnos del Conalep Plantel III Colonia San Elías en Guadalajara.



Indicador : Cobertura media superior (16 a 18 años)

Descripción

Este indicador se refiere al porcentaje de alumnos atendidos en el nivel de media superior, con respecto a la población de 16 a 18 años que representa la edad para cursar dicho nivel.

Cobertura media superior (16 a 18 años)							
2009	2010	2011	Valor Abril 2012	Valor Actual	Meta Agosto 2012	Meta Dic. 2012	Dependencia que reporta
58.8	61.9	63.74	63.74	64.56	69	69	SEJ
Unidad de Medida:		Porcentaje(s)					

Fuente: <http://www.snie.sep.gob.mx>, México: agosto 2012.

Nota: El valor del indicador para agosto de 2012 es calculado y estimado por la SEP para el ciclo 2012-2013.

Cobertura media superior



Alumnos del Conalep Plantel III Colonia San Elías en Guadalajara.

Cobertura media superior



Alumnos del Conalep Plantel III Colonia San Elías en Guadalajara.

Indicador : Matrícula educación media superior

Descripción

Total de alumnos inscritos en bachillerato general, tecnológico y profesional medio. La edad oscila entre los 16 a 18 años.

Matrícula educación media superior							
2009	2010	2011	Valor Abril 2012	Valor Actual	Meta Agosto 2012	Meta Dic. 2012	Dependencia que reporta
240,400	252,221	258,338	258,338	260,711	260,000	260,000	SEJ
Unidad de Medida:		Alumno(s)					

Fuente: <http://www.snie.sep.gob.mx>, México: agosto 2012.

Nota: El valor del indicador para agosto de 2012 es calculado y estimado por la SEP para el ciclo 2012-2013.



Matrícula educación media superior



Alumnos del Conalep Plantel III Colonia San Elías en Guadalajara.

Matrícula educación media superior



Alumnos del Conalep Plantel III Colonia San Elías en Guadalajara.

Indicador : Eficiencia terminal media superior

Descripción

Es la relación porcentual de alumnos que termina el nivel de educación media superior de manera regular dentro del tiempo ideal establecido.

Eficiencia terminal media superior							
2009	2010	2011	Valor Abril 2012	Valor Actual	Meta Agosto 2012	Meta Dic. 2012	Dependencia que reporta
70.7	64.6	67.54	67.54	67.3	67.54	67.54	SEJ
Unidad de Medida:		Porcentaje(s)					

Fuente: <http://www.snie.sep.gob.mx>, México: agosto 2012.

Nota: El valor del indicador para agosto de 2012 es calculado y estimado por la SEP para el ciclo 2011-2012.

Eficiencia terminal media superior



Alumnos del Conalep Plantel III Colonia San Elías en Guadalajara.

Eficiencia terminal media superior



Alumnos del Conalep Plantel III Colonia San Elías en Guadalajara.



Indicador : Absorción media superior

Descripción

Indica el porcentaje de alumnos que se inscriben en un nivel educativo, con respecto al número de alumnos que egresaron del nivel educativo inmediato anterior, cuyo ciclo recién terminó.

Absorción media superior							
2009	2010	2011	Valor Abril 2012	Valor Actual	Meta Agosto 2012	Meta Dic. 2012	Dependencia que reporta
92	82.4	81.99	81.99	82.9	82.9	82.9	SEJ
Unidad de Medida:		Porcentaje(s)					

Fuente: <http://www.snie.sep.gob.mx>. México: Agosto 2012.

Nota: El valor del indicador para agosto de 2012 es calculado y estimado por la SEP para el ciclo 2012-2013.

Jóvenes haciendo su proyecto.



Alumnos del Conalep Plantel III Colonia San Elías en Guadalajara.

Alumno anotando las indicaciones de su maestro.



Alumnos del Conalep Plantel III Colonia San Elías en Guadalajara.

Indicador : Deserción media superior

Descripción

Es el total de alumnos que abandonan las actividades escolares antes de concluir algún grado o nivel educativo, expresado como porcentaje del total de alumnos inscritos en el ciclo escolar.

Deserción media superior							
2009	2010	2011	Valor Abril 2012	Valor Actual	Meta Agosto 2012	Meta Dic. 2012	Dependencia que reporta
13.8	8	7.81	7.81	7.5	7.5	7.5	SEJ
Unidad de Medida:		Porcentaje(s)					

Fuente: <http://www.snie.sep.gob.mx>. México: Agosto 2012.

Nota: El valor del indicador para agosto de 2012 es calculado y estimado por la SEP para el ciclo 2011-2012.



Jóvenes repasando sus notas.



Alumnos del Conalep Plantel III Colonia San Elías en Guadalajara.

Grupo de jóvenes trabajando en equipo con su maestro.



Alumnos del Conalep Plantel III Colonia San Elías en Guadalajara.

Indicador : Reprobación media superior

Descripción

Es la relación porcentual de alumnos que finalizaron el ciclo escolar pero no cumplieron con los requisitos para ser promovidos del grado o nivel educativo que finaliza.

Reprobación media superior							
2009	2010	2011	Valor Abril 2012	Valor Actual	Meta Agosto 2012	Meta Dic. 2012	Dependencia que reporta
23.9	23	22.8	22.8	22.46	22.4	22.4	SEJ
Unidad de Medida:		Porcentaje(s)					

Fuente: <http://www.snie.sep.gob.mx>, México: agosto 2012.

Nota: El valor del indicador para agosto de 2012 es calculado y estimado por la SEP para el ciclo 2011-2012.

Indicador : Posición en el contexto nacional en la prueba ENLACE, en media superior Habilidad Lectora

Descripción

Posición de Jalisco con relación al total de entidades, tomando como criterio de ordenamiento descendente la suma de los porcentajes de alumnos en los niveles elemental, bueno y excelente en media superior, habilidad lectora, en la prueba ENLACE. Es uno de los indicadores que contribuye a perfilar la calidad de los sistemas educativos estatales.

Posición en el contexto nacional en la prueba ENLACE, en media superior Habilidad Lectora							
2009	2010	2011	Valor Abril 2012	Valor Actual	Meta Agosto 2012	Meta Dic. 2012	Dependencia que reporta
13	11	8	8	4	8	6	SEJ
Unidad de Medida:		Posición					

Fuente: Resultados de Jalisco en ENLACE; página electrónica <http://enlace.sep.gob.mx>. Agosto 2012.

Nota: El valor corresponde a los resultados de la prueba ENLACE aplicada en junio de 2012.



Alumnos aplicando prueba Enlace, en Media Superior Habilidad Lectora.



Alumnos del Conalep Plantel III Colonia San Elías en Guadalajara.

Alumnos aplicando prueba Enlace, en Media Superior Habilidad Lectora.



Alumnos del Conalep Plantel III Colonia San Elías en Guadalajara.

Indicador : Posición en el contexto nacional en la prueba ENLACE, en media superior Habilidad Matemática

Descripción

Posición de Jalisco con relación al total de entidades, tomando como criterio de ordenamiento descendente la suma de los porcentajes de alumnos en los niveles elemental, bueno y excelente en media superior, habilidad matemática, en la prueba ENLACE. Es uno de los indicadores que contribuye a perfilar la calidad de los sistemas educativos estatales.

Posición en el contexto nacional en la prueba ENLACE, en media superior Habilidad Matemática							
2009	2010	2011	Valor Abril 2012	Valor Actual	Meta Agosto 2012	Meta Dic. 2012	Dependencia que reporta
17	16	15	15	8	15	14	SEJ
Unidad de Medida: Posición							

Fuente: Resultados de Jalisco en ENLACE; página electrónica <http://enlace.sep.gob.mx>. Agosto 2012.

Nota: El valor corresponde a los resultados de la prueba ENLACE aplicada en junio de 2012.

Alumnos aplicando prueba Enlace, en Media Superior Habilidad Matemática.



Alumnos aplicando prueba Enlace, en Media Superior Habilidad Matemática.





Alumnos del Conalep Plantel III Colonia San Elías en Guadalajara.

Alumnos del Conalep Plantel III Colonia San Elías en Guadalajara.

Indicador : **Porcentaje de alumnos al menos en elemental en la prueba ENLACE, en media superior asignatura Habilidad Lectora**

Descripción

Porcentaje de alumnos con logro académico al menos en elemental en la prueba ENLACE en media superior, asignatura habilidad lectora, es la suma de los porcentajes de alumnos en los niveles de logro elemental, bueno y excelente; considera a todos los alumnos que han desarrollado habilidades elementales, buenas y excelentes, como complemento se obtiene el porcentaje de alumnos en insuficiente.

Porcentaje de alumnos al menos en elemental en la prueba ENLACE, en media superior asignatura Habilidad Lectora							
2009	2010	2011	Valor Abril 2012	Valor Actual	Meta Agosto 2012	Meta Dic. 2012	Dependencia que reporta
84.437	90.3279	88.1196	88.1196	90.17	88.1196	90.33	SEJ
Unidad de Medida: Porcentaje(s)							

Fuente: Resultados de Jalisco en ENLACE; página electrónica <http://enlace.sep.gob.mx>. Agosto 2012.

Nota: El valor corresponde a los resultados de la prueba ENLACE aplicada en junio de 2012.

Alumnos aplicando prueba Enlace, en Media Superior Habilidad Lectora.



Alumnos del Conalep Plantel III Colonia San Elías en Guadalajara.

Alumnos aplicando prueba Enlace, en Media Superior Habilidad Lectora.



Alumnos del Conalep Plantel III Colonia San Elías en Guadalajara.

Indicador : **Porcentaje de alumnos al menos en elemental en la prueba ENLACE, en media superior Habilidad Matemática**

Descripción

Porcentaje de alumnos con logro académico al menos en elemental en la prueba ENLACE en media superior, asignatura Matemáticas, es la suma de los porcentajes de alumnos en los niveles de logro elemental, bueno y excelente; considera a todos los alumnos que han desarrollado habilidades elementales, buenas y excelentes, como complemento se obtiene el porcentaje de alumnos en insuficiente.



Porcentaje de alumnos al menos en elemental en la prueba ENLACE, en media superior Habilidad Matemática

2009	2010	2011	Valor Abril 2012	Valor Actual	Meta Agosto 2012	Meta Dic. 2012	Dependencia que reporta
54.0102	59.5786	65.7642	65.7642	73.28	65.7642	70	SEJ

Unidad de Medida: Porcentaje(s)

Fuente: Resultados de Jalisco en ENLACE; página electrónica <http://enlace.sep.gob.mx>. Agosto 2012.

Nota: El valor corresponde a los resultados de la prueba ENLACE aplicada en junio de 2012.

Alumnos aplicando prueba Enlace, en Media Superior Habilidad Matemática.



Alumnos del Conalep Plantel III Colonia San Elías en Guadalajara.

Alumnos aplicando prueba Enlace, en Media Superior Habilidad Matemática.



Alumnos del Conalep Plantel III Colonia San Elías en Guadalajara.

SUBPROGRAMA 7.3 Mejora de la educación superior

Estrategia

La construcción, conservación, mantenimiento y modernización de la infraestructura educativa; el equipamiento y el uso de las tecnologías de información y comunicación (TIC); la certificación de docentes y de los procesos de enseñanza aprendizaje; la reducción de la deserción escolar; la mejora de los programas de estudio adecuándolos a las demandas de los sectores productivos de cada región y del entorno globalizado, que generen una cultura emprendedora y de innovación; el acceso al financiamiento, becas e intercambio educativo; la implementación de programas orientados a la equidad en la oferta educativa; el incremento a la eficiencia terminal y la implantación de sistemas de evaluación educativa de la educación superior.

Acciones y Logros

Los institutos tecnológicos superiores de Lagos de Moreno, Tequila y Zapotlanejo realizaron diversas gestiones para firmar convenios con el sector productivo y académico.

Los organismos públicos descentralizados de educación superior, como parte de los alcances del Sistema Universitario Tecnológico de Jalisco (JALTEC) incrementaron las líneas de investigación para beneficiar tanto a las propias instituciones como al sector público y productivo de su área de influencia.

Los institutos tecnológicos superiores de Lagos de Moreno, Tequila, Zapotlanejo, La Huerta y Puerto Vallarta desarrollan diversos proyectos para apoyo del programa común de tutorías del Sistema Universitario Tecnológico de Jalisco (JALTEC) para disminuir la reprobación y la deserción.

El Instituto Tecnológico Superior de Mascota presentó un desempeño notable al concluir con cero inconformidades demostrando el interés de la organización por la calidad.



El Instituto Tecnológico Superior de El Grullo realizó gestiones para integrarse a asociaciones académicas.

Se incrementó la oferta educativa del Sistema Universitario Tecnológico de Jalisco (JALTEC) en 2 licenciaturas y un posgrado más con respecto al ciclo escolar 2011-2012, es decir, al inicio del ciclo escolar 2012-2013 se cuenta con 30 licenciaturas, 12 carreras técnicas superior universitario y un posgrado.

El Instituto Tecnológico Superior de Lagos de Moreno firmó 14 convenios para residencias académicas con empresas y con el Gobierno del Estado de Guanajuato.

El Instituto Tecnológico Superior de Zapotlanejo, firmó un convenio con CAREINTRA, a efecto de llevar a cabo actividades académicas, de investigación y de desarrollo científico, etc.

El Instituto Tecnológico Superior de Lagos de Moreno, obtuvo el cuarto lugar en el Primer Premio Nacional de Colibrí Cuento, por Twitter; concurso promovido por el Sistema Nacional de Educación Superior Tecnológica.

Se otorgaron becas que beneficiaron a un total de 11,697 alumnos de Educación Superior con el propósito de que continúen o concluyan sus estudios, 968 estudiantes beneficiados más que en el cuatrimestre anterior, lo que representa 9%.

Se llevó a cabo la jornada de capacitación a las figuras educativas de educación básica, con la impartición de 13 cursos de formación continua; se capacitó aproximadamente a 27,000 docentes.

Se brindó capacitación del curso básico de formación continua 2012 "La transformación de la práctica docente" dirigida aproximadamente a 52,432 docentes, directivos y asesores técnicos pedagógicos de educación básica del estado.

Se aplicó la prueba piloto de examen UNAM-SANTILLANA-RICHMOND "Richmond English Test Online" (RETO) a 100 docentes de inglés de educación básica, coordinados por 7 centros de maestros.

Se capacitó a 14 docentes de inglés en el marco de la Jornada de Formación de Equipos Técnicos Estatales 2011-2012, con el curso Las Competencias Comunicativas de la Lengua Inglesa I, celebrado en la Ciudad de México.

Se llevó a cabo la generalización de los módulos 2 y 3 del diplomado de la Reforma Integral de la Educación Básica, RIEB, para maestros de primaria: 3° y 4° grados. Se capacitaron 9,000 maestros de 3° y 4°, directivos y asesores técnicos pedagógicos.

Se efectuó la validación en plataforma del Sistema de Registro, Acreditación y Certificación (SIRACFC) de 12,000 participantes (aproximado) en los módulos 1, 2, 3 y 4 del diplomado de la Reforma Integral de la Educación Básica (RIEB) para maestros de primaria: 2° y 5° Grados.

Se realizó el registro y evaluación en plataforma de la UNAM, de 9,000 participantes (aproximado), de los módulos 1, 2 y 3 del diplomado de la RIEB para maestros de primaria: 3° y 4° grados.

Se llevó a cabo la validación y registro en el Programa de Carrera Magisterial, Etapa XXI de 5,613 docentes acreditados en el diplomado de 1° y 6° para docentes de primaria.

Mediante la Estrategia Integral para la Mejora del Logro Educativo (EIMLE), se capacitó a 118 supervisores del nivel de secundaria de las tres modalidades.

En el marco de los "Diplomados en línea formando formadores"; 243 docentes concluyeron un diplomado en línea, y se inscribieron 341 profesores más.

Se realizaron 29,342 registros, evaluación y seguimiento de formación continua en el Sistema de Registro, Acreditación y Certificación (SIRAFIC).

Se han capacitado 97 docentes de educación indígena y 105 de docentes de educación secundaria en temas de equidad, género y prevención de la violencia.

Retos



Constituir formalmente el Sistema Universitario Tecnológico de Jalisco (JALTEC), como Asociación Civil.

El Instituto Tecnológico Superior (ITS) de Lagos de Moreno incorporará un Cuerpo Académico ante el programa de Mejoramiento Profesional (PROMEP) en septiembre.

Obtener la acreditación de Ingeniería Industrial en el Instituto Tecnológico Superior (ITS) de Chapala, la Ingeniería Industrial e Ingeniería Electromecánica en el Instituto Tecnológico Superior de Tequila. De manera similar, el Instituto Tecnológico Superior (ITS) de Puerto Vallarta obtendrá la evaluación ante los Comités Interinstitucionales para la Evaluación de la Educación Superior de la carrera de Arquitectura.

El Instituto Tecnológico Superior de Puerto Vallarta reacreditará las carreras de Ingeniería Electromecánica e Ingeniería en Sistemas Computacionales.

El Instituto Tecnológico Superior de Chapala participará en el Concurso The Freescale Cup: Intelligent Car Racing 2012.

Se participará en la inauguración de la Unidad Académico Departamental tipo II en el ITS de Tequila, la Unidad de Tallares de Gastronomía en el ITS de Puerto Vallarta y el Edificio de Posgrado y el Gimnasio Auditorio en el ITS de Zapopan.

Se ha programado la aplicación de exámenes estandarizados en el dominio de inglés y certificaciones con validez nacional y/o internacional (TOEFL Institucional), a 1,300 docentes de inglés de educación secundaria.

Se llevará a cabo el registro y evaluación en la plataforma de la UNAM, de 9,000 docentes, Módulo 3, del Diplomado de la Reforma Integral de la Educación Básica (RIEB) para maestros de primaria: 3° y 4° grados.

Se llevará a cabo la Validación en Plataforma del Sistema de Registro, Acreditación y Certificación (SIRACFC) de 9,000 participantes (aproximado por módulo) de los Módulos 1, 2 y 3 del Diplomado de la Reforma Integral de la Educación Básica para maestros de primaria: 3° y 4° grados.

Indicador : Matrícula en educación superior

Descripción

Es el total de alumnos inscritos en Educación Superior, de la modalidad escolarizada. Incluye: Técnico Superior Universitario, Licenciatura y Posgrado. En edades de 18 a 23 años.

Matrícula en educación superior							
2009	2010	2011	Valor Abril 2012	Valor Actual	Meta Agosto 2012	Meta Dic. 2012	Dependencia que reporta
184,276	193,416	205,929	205,929	219,449	217,000	217,000	SEJ
Unidad de Medida:		Alumno(s)					

Fuente: <http://www.snie.sep.gob.mx>, México: agosto 2012.

Nota: El valor del indicador para agosto de 2012 es calculado y estimado por la SEP para el ciclo 2012-2013.



Matrícula educación superior



Instituto Tecnológico Superior de Zapopan.

Matrícula educación superior



Instituto Tecnológico Superior de Zapopan.

Indicador : Cobertura superior (incluye posgrado) (19 a 24 años)

Descripción

Es la proporción de la matrícula total del nivel técnico superior universitario, licenciatura y posgrado de la modalidad escolarizada, respecto al total de población de 19-24 años.

Cobertura superior (incluye posgrado) (19 a 24 años)							
2009	2010	2011	Valor Abril 2012	Valor Actual	Meta Agosto 2012	Meta Dic. 2012	Dependencia que reporta
23.6	24.8	26.36	26.36	28.12	28	28	SEJ
Unidad de Medida:		Porcentaje(s)					

Fuente: <http://www.snie.sep.gob.mx>, México: agosto 2012.

Nota: El valor del indicador para agosto de 2012 es calculado y estimado por la SEP para el ciclo 2012-2013.

Cobertura superior



Instituto Tecnológico Superior de Zapopan.

Cobertura superior



Instituto Tecnológico Superior de Zapopan.



Indicador : Absorción superior

Descripción

Indica el porcentaje de alumnos que se inscriben en un nivel educativo, con respecto al número de alumnos que egresaron del nivel educativo inmediato anterior, cuyo ciclo recién terminó.

Absorción superior							
2009	2010	2011	Valor Abril 2012	Valor Actual	Meta Agosto 2012	Meta Dic. 2012	Dependencia que reporta
82.4	104.8	102.4	102.4	101.1	102.4	102.4	SEJ
Unidad de Medida:		Porcentaje(s)					

Fuente: <http://www.snie.sep.gob.mx>. México: Agosto 2012.

Nota: El valor del indicador para agosto de 2012 es calculado y estimado por la SEP para el ciclo 2012-2013.

Alumnos esperando ingresar a su clase.



Instituto Tecnológico Superior de Zapopan.

Jóvenes revisando sus horarios de clase.



Alumnos de la Lic. De Gastronomía en el Instituto Tecnológico Superior de Zapopan.

Indicador : Porcentaje de titulación con respecto al número de egresados

Descripción

Es la proporción de alumnos titulados en educación superior con respecto al total de egresados del mismo nivel.

Porcentaje de titulación con respecto al número de egresados							
2009	2010	2011	Valor Abril 2012	Valor Actual	Meta Agosto 2012	Meta Dic. 2012	Dependencia que reporta
68.4	77.01	77.01	58.79	58.79	79	79	SEJ
Unidad de Medida:		Porcentaje(s)					

Fuente: Dirección de Estadística y Sistemas de Información. Secretaría de Educación Jalisco. México: agosto 2012.

Nota: El valor del indicador para agosto de 2012 es calculado y estimado por la SEJ para el ciclo 2010-2011. Este indicador puede variar positiva o negativamente en función de la realización de los trámites de titulación de los alumnos. La SEJ calcula los datos en el mes de diciembre.



Porcentaje de titulación con respecto al número de egresados



Instituto Tecnológico Superior de Zapopan.

Porcentaje de titulación con respecto al número de egresados



Instituto Tecnológico Superior de Zapopan.

Indicador : Cédulas profesionales emitidas

Descripción

Este indicador señala la cantidad de cédulas estatales que se entregan para el ejercicio de las profesiones en el estado.

Cédulas profesionales emitidas							
2009	2010	2011	Valor Abril 2012	Valor Actual	Meta Agosto 2012	Meta Dic. 2012	Dependencia que reporta
6,459	6,928	7,212	2,221	4,875	4,100	7,212	SGG
Unidad de Medida: Cédula(s)							

Fuente: Dirección de Profesiones del Estado. Secretaría General de Gobierno. México: 2012.

Celebración del día del profesionista en Jalisco



Evento realizado en Palacio de Gobierno

Participación de colegios e instituciones educativas en la celebración del Día del Profesionista



Evento realizado en Palacio de Gobierno



Indicador : Deserción superior

Descripción

Es el total de alumnos que abandonan las actividades escolares antes de concluir algún grado o nivel educativo, expresado como porcentaje del total de alumnos inscritos en el ciclo escolar.

Deserción superior							
2009	2010	2011	Valor Abril 2012	Valor Actual	Meta Agosto 2012	Meta Dic. 2012	Dependencia que reporta
5.7	8	7.95	7.95	7.89	7.9	7.9	SEJ
Unidad de Medida:		Porcentaje(s)					

Fuente: <http://www.snie.sep.gob.mx>, México: Agosto 2012.

Nota: El valor del indicador para agosto de 2012 es calculado y estimado por la SEP para el ciclo 2011-2012.

Alumna haciendo una exposición en su clase.



Instituto Tecnológico Superior de Zapopan.

Alumnos recibiendo información.



Instituto Tecnológico Superior de Zapopan.

SUBPROGRAMA 7.4 Educación a grupos especiales y personas con discapacidad

Estrategia

La atención educativa a grupos especiales y con capacidades diferentes.

Acciones y Logros

Se realizaron reuniones de trabajo con profesores de los centros de atención múltiple de preescolar y primaria sobre la aplicación experimental de la cartilla de evaluación.

Se diseñó y desarrolló el Plan Escolar de Desarrollo Educativo a nivel de zona escolar.

Se editó el libro "Estrategias diversificadas para el manejo de las bibliotecas escolares en los centros de atención múltiple".

Se elaboró el Plan Anual de Trabajo a nivel departamental con el enfoque del Plan Escolar de Desarrollo Educativo.

Retos



Crear y dinamizar las redes de padres para el fortalecimiento y el desarrollo de los padres.

Elaborar propuesta de adaptación a la cartilla de evaluación.

Crear ambientes virtuales de aprendizaje en los procesos de formación de los profesionales en educación especial.

Indicador : Alumnos atendidos en educación especial

Descripción

Este indicador contabiliza el número de alumnos atendidos en educación especial, tanto en los Centros de Atención Múltiple (CAM) como en los Unidades de Servicio y Apoyo a la Educación Regular (USAER).

Alumnos atendidos en educación especial							
2009	2010	2011	Valor Abril 2012	Valor Actual	Meta Agosto 2012	Meta Dic. 2012	Dependencia que reporta
26,394	30,595	31,276	31,589	31,589	31,400	31,400	SEJ
Unidad de Medida:		Alumno(s)					

Fuente: Dirección de Estadística y Sistemas de Información. Secretaría de Educación Jalisco. México: Agosto de 2012.

Nota: El valor del indicador para agosto de 2012 es calculado y estimado por la SEJ para el ciclo escolar 2011-2012.

Niño mostrando su nuevo implante para poder escuchar.



Niños de Educación Especial beneficiados por el programa Caracol de la SEJ.

Niña realizando ejercicios especiales.



Niños de Educación Especial beneficiados por el programa Caracol de la SEJ.

SUBPROGRAMA 7.5 Fomento a la actividad artística, física y al deporte

Estrategia

La práctica de actividades artísticas, físicas y deportivas de forma competitiva, sobre todo en las escuelas; así como contar con espacios dignos y suficientes para ello.

Acciones y Logros

Olimpiada Nacional

En la Olimpiada Nacional 2012 que se llevó a cabo en Guanajuato, Puebla, Nuevo León, Nayarit y Jalisco, la delegación estatal estuvo conformada por 2,721 deportistas, con lo cual fuimos el estado con más participantes logrando el 1er lugar de eficiencias de participación que otorga la CONADE con el 37% debido a las 1007 medallas totales logradas en este evento.

Se obtuvo el TRECEAVO TÍTULO CONSECUTIVO OLIMPIADA NACIONAL PARA JALISCO.



La delegación se integró por más de 2800 personas, incluyendo entrenadores personal técnico, médicos, fisiatras, auxiliares. Con 4 deportes logramos 118 medallas de oro (lucha, ciclismo, gimnasia artística y tiro deportivo) lo que nos ubicaría arriba de Sonora, Estado de México, Yucatán, etc.

RESULTADO DE MEDALLAS OLIMPIADA NACIONAL 2012:

336 OROS, 331 PLATAS, 340 BRONCES para un total de 1007 medalla y 7721 puntos.

ESCUELA PARA ATLETAS:

La Escuela para Atletas registra en su inscripción una matrícula de 556 estudiantes-atletas, de distintas disciplinas de los niveles de primaria, secundaria y preparatoria, de los cuales participaron en la Olimpiada Nacional 294 obteniendo 220 medallas.

En el ciclo escolar 2011-2012, la Escuela para Atletas del Code Jalisco obtuvo la mayor cantidad de medallas de oro obtenidas desde su conformación, al igual que en cantidad de medallas obtenidas totales.

El resultado de la escuela se ubicaría por sí misma en el 3er. lugar en la clasificación por medallas a nivel nacional, mejorando el lugar obtenido el 2011.

Este resultado supera a entidades como Sonora, México, Yucatán, Quintana Roo, Guanajuato y D. F. entre otros

PARTICIPACIÓN DELEGACIÓN JALISCIENSE JUEGOS OLÍMPICOS LONDRES 2012

México culmina su participación en los Juegos Olímpicos que se llevaron a cabo en Londres, Inglaterra con 101 atletas, de los cuales 22 de ellos son de nuestro estado de Jalisco, es decir, el 21.78% del total que conformó la delegación mexicana.

Entrenadores olímpicos jaliscienses:

- | Nombre | Disciplina |
|-----------------------------|--------------------|
| • Iván Bautista Vargas | Clavados |
| • Luis Miguel Chávez Rincón | Natación/ Triatlón |
| • Cuauhtémoc Oregel Leja | Luchas |
| • Noel Guerra González | Vela |

Deporte Adaptado:

Se participó en el "9th annual GTAC Disability Open", que se llevó a cabo en Ohio, E.U.A., del 19 al 20 de mayo, donde acudió la Deportista Nancy Nayeli Lomelí Santos, de la Disciplina de Natación Parálisis Cerebral donde se logró la medalla de bronce en los 50 m mariposa y sexto lugar de América.

Se realizaron los "V Juegos Deportivos Panamericanos para Sordos", del 12 al 24 de junio en la ciudad de Praia Grande, Sao Paulo Brasil, donde participó el equipo femenino de voleibol integrado por 13 deportistas de Jalisco y 3 personas de staff. Donde se obtuvo al campeonato Panamericano.

Se realizó la Paralimpiada Nacional 2012, que se llevó a cabo en la ciudad de Guanajuato, Guanajuato, del 18 al 27 de junio. Participaron las discapacidades de ciegos y débiles visuales, discapacidad intelectual, parálisis cerebral, sillas sobre ruedas y sordos, siendo un total de 318 personas las que conformaron la Delegación Jalisco, logrando los siguientes resultados:

Se obtuvo el primer lugar nacional, con un total de 280 medallas, de las cuales fueron 123 de oro, 85 de plata y 72 de bronce lo que significó el noveno campeonato consecutivo.

Se realizó la "Copa Nacional de Fútbol 7, Estado de México 2012", donde participó la Selección Jalisco de Parálisis Cerebral, que se llevó a cabo del 02 al 05 de agosto donde se obtuvo el segundo lugar nacional por debajo del Estado de México y en tercer lugar el D.F.

Se realizó el "Séptimo Campeonato Nacional para Niños y Jóvenes Sordos, Guadalajara 2012", del 09 al 12 de agosto, en los deportes de fútbol y atletismo logrando el segundo lugar nacional por debajo del D.F. y en tercer lugar Aguascalientes. Se clasificó a 16 deportistas de nuestro estado a la Selección Mexicana que participará en los Juegos Paralímpicos en Londres.

Centros Escolares y Municipales:

Se realizaron torneos relámpago en los municipios de Zapotitlán y Tequila, torneos escolares en Gómez Farías, El Grullo y Zapotitlán con 2,710 participantes.

Se efectuaron campamentos de verano en El Grullo, Zapotitlán El Grande, Gómez Farías, Tecalitlán y Tequila, donde se pudo atender a 1,088 personas.

Se capacitaron 41 promotores en el área de Acondicionamiento Físico Nivel II en Chumatlán.



Activación Física:

Se le dio continuidad a los programas de Activación Física, Escolar, Laboral Instituciones Públicas y Privadas, Espacios Activos y Delegaciones y Municipios Activos lo que derivó en la realización de 4 reuniones de coordinación, la participación de estos programas con 26,595 personas, (estudiantes, promotores, personas de la 3era edad, trabajadores del sector público y privado).

Se capacitaron promotores de la activación física, en los programas Laboral, Espacios Abiertos, Municipio Activo y Secretaría de Educación beneficiando a 155 promotores, (5 instituciones participando Pentatlón Militarizado Universitario, Secretaría de Salud, Prevención de Accidentes, Empresa Tecnológica FRE y Code Laboral).

Se incrementó el número de espacios activos a 60, beneficiándose a municipios de: Zapopan, Tlaquepaque, Tlajomulco de Zúñiga, Ayotlán, Autlán de Navarro, Gómez Farías, Ocotlán, Puerto Vallarta, Tototlán, Tuxpan Jalisco, Villa Purificación.

Se realizaron en el Programa de Eventos Masivos: 21 julio El Reto; 31 de agosto Día del Desafío, 6 de mayo al 19 de agosto 8 ferias de la activación física; 8 viernes activos logrando así beneficiar 1'425,900 personas del sector escolar, privado, público así como rutas recreativas de la zona metropolitana e interior del estado.

Formación y Capacitación:

Se impartieron cursos del ciclo escolar 2012 "A" de las 14 licenciaturas en la Escuela Superior de Deportes del Code Jalisco con un total de 280 estudiantes.

Se impartieron cursos del Sistema de Capacitación y Certificación en Deportes y Acondicionamiento Físico en las modalidades de 5 y 10 niveles.

Se realizaron las gestiones de promoción y organización de la Maestría en Entrenamiento Deportivo y Selección de Talentos para el Deporte.

Se logró la instalación de la Comisión de Investigación y Desarrollo Científico del Code Jalisco.

Se certificaron 100 entrenadores en el sistema SICCEDeporte en diferentes niveles y especialidades.

Se graduó la generación 2008 "A" - 2011"B" de 16 egresados en 6 licenciaturas.

Se concluyeron los estudios de la generación 2008 "B" - 2012 "A" con un total de 28 estudiantes que egresaron de 7 disciplinas deportivas.

Retos

Olimpiada Nacional

- Presentación y aprobación de los planes de entrenamiento de los deportes que participan en el programa de olimpiada nacional 2013
- Elaboración, difusión y desarrollo práctico de los eventos deportivos intramuros que tienen como objetivo la participación de los diferentes municipios en la etapa estatal como parte del proceso selectivo a las selecciones estatales representativas a olimpiada nacional 2013
- Gestionar y apoyar a los atletas juveniles que estarán participando en los campeonatos mundiales de las especialidades deportivas
- Desarrollar el campeonato panamericano de hockey sobre pasto durante el mes de septiembre
- Incrementar la matrícula en la escuela para atletas de Code Jalisco
- Mantener el 1er lugar por puntos y medallas en olimpiada nacional
- 33 deportes entre los 3 primeros lugares en puntos
- 15 deportes 1er lugar en medallas de oro
- El estado con mayor participación en juegos olímpicos
- El estado con mejor resultado de juegos olímpicos

Deporte Adaptado

Obtener tres medallas de oro en los Juegos Paralímpicos de Londres 2012, con los deportistas de nuestro estado que son parte de la Selección Mexicana.

Lograr el campeonato nacional en los "X Juegos Nacionales para Personas con Parálisis Cerebral, Monterrey 2012", del 25 al 28 de octubre, en Monterrey, Nuevo León.

Lograr el Campeonato Nacional en los "XXIX Juegos Nacionales Deportivos Sobre Silla de Ruedas 2012", México, D.F., del 22 al 26 de octubre.

Inicio del Proceso Selectivo en las 12 regiones del estado, rumbo a la Paralimpiada Nacional 2013.

Centros Escolares



Culminar en diciembre del 2012 con la continuidad de los 325 Centros Escolares y Municipales Instalados.

Atender a más de 500 deportistas en el evento denominado En Busca del Joven más Rápido de México en sus etapas municipal y estatal.

Culminar el 2012 con más de 1,100,000 deportistas atendidos.

Cultura Física

Lograr la meta de activación física del 37.9% de los ciudadanos de Jalisco; incrementar 60 espacios activos más en el interior del estado, además de incrementar a 30 el número de municipios participantes de los programas de activación física.

Formación y capacitación

Operar 8 licenciaturas y 50 estudiantes de primer ingreso para el ciclo escolar 2012 "B".

Fundación del Programa de Posgrado en la Escuela Superior de Deportes con la iniciación de la maestría en "Entrenamiento Deportivo y Selección de Talentos para el Deporte", única en México en su tipo, ya que ofrece 5 áreas de formación terminal en deportes de: Arte Competitivo, Con Pelota, Combate, Potencia y Resistencia y Paralímpico.

Iniciar el Programa de Maestría con 20 estudiantes inscritos en la primera generación.

Certificar a 120 entrenadores en el Sistema SICCEDeporte en el 3er período anual.

Convocar a Instancias que generan investigación para integrar la Red Estatal de Investigadores en Cultura Física y Deporte.

Indicador : Lugar nacional por puntos en Olimpiada Nacional

Descripción

Este indicador muestra la posición de Jalisco a nivel nacional como resultado de olimpiadas nacionales.

Lugar nacional por puntos en Olimpiada Nacional							
2009	2010	2011	Valor Abril 2012	Valor Actual	Meta Agosto 2012	Meta Dic. 2012	Dependencia que reporta
1	1	1	1	1	1	1	CODE
Unidad de Medida:		Posición					

Fuente: Comisión Nacional de Cultura Física y Deporte. www.conade.gob.mx. México: 2012.

Nota: 13 veces campeón de dicho evento.



Participación de Jaliscienses en Londres 2012

	Nombre	Disciplina	Lugar
1	Alejandra Orozco Loza	Clavados	2 (Plata)
2	Germán Saúl Sánchez Sánchez	Clavados	2 (Plata)
3	Iván Alejandro García Navarro	Clavados	2 (Plata)
4	Juan René Serrano Gutiérrez	Tiro Con Arco	4
5	Luis Eduardo Vélez Sánchez	Tiro Con Arco	4
6	Julián Isaac Sánchez Gallegos	Clavados	7
7	Guillermo Torres Cervantes	Lucha	16
8	Nuria Lidon Diosdado García	Nado Sincronizado	18
9	Alejandra Zavala Vázquez	Tiro Deportivo	19
10	Lizeth Rueda Santos	Natación	21
11	Claudia Rivas Vega	Triatlón	21

	Nombre	Disciplina	Lugar
12	Alejandro Daniel Islas Arroyo	Clavados	23
13	Patricia Midori Castañeda Miyamoto	Natación	27
14	Arantxa Elizabeth Chávez Muñoz	Clavados	29
15	José De Jesús Corona Rodríguez	Fútbol	01 (Oro)
16	Marco Jhonfai Fabián De La Mora	Fútbol	01 (Oro)
17	Néstor Vicente Vidrio Serrano	Fútbol	01 (Oro)
18	Miguel Ángel Ponce Becerra	Fútbol	01 (Oro)
19	Jorge Enriquez García	Fútbol	01(Oro)
20	José Antonio Rodríguez Romero	Fútbol	01 (Oro)
21	Carlos Arnoldo Salcido Flores	Fútbol	01 (Oro)
22	Darvin Francisco Chávez	Fútbol	01 (Oro)



Olimpiada nacional 2012



Gimnasia Olimpica

Jaliscienses en Londres 2012



German Sanchez e Ivan García

Indicador : Porcentaje de la población con actividad física

Descripción

Este indicador se refiere al porcentaje de la población que participa en algún programa de activación física con respecto del total de la entidad. Contabiliza los asistentes a los programas implementados en el estado de Jalisco como son: activación física en parques y jardines, activación física escolar, activación física en instituciones públicas, centros deportivos escolares y municipales, eventos masivos, Vía Recreativa, ligas deportivas y demás eventos donde exista actividad física.

Porcentaje de la población con actividad física							
2009	2010	2011	Valor Abril 2012	Valor Actual	Meta Agosto 2012	Meta Dic. 2012	Dependencia que reporta
33.2	36	36.96	37.28	37.57	37.6	37.9	CODE
Unidad de Medida:		Porcentaje(s)					

Fuente: Consejo Estatal para el Fomento Deportivo y el Apoyo a la Juventud (CODE JALISCO). México: 2012.

Nota: El incremento en este indicador se debe a la incorporación de más escuelas públicas en el programa de Activación Física, así como a la creación de nuevos centros deportivos municipales que se adhieren al programa.



Paralimpiada Nacional



Atletismo

Paralimpiada Nacional



Powerlifting

Indicador : Regiones con centros de alto rendimiento

Descripción

Este indicador se refiere al número de regiones del estado que cuentan con un centro de alto rendimiento deportivo creado con la colaboración del Code Jalisco y los municipios.

Regiones con centros de alto rendimiento							
2009	2010	2011	Valor Abril 2012	Valor Actual	Meta Agosto 2012	Meta Dic. 2012	Dependencia que reporta
4	6	6	6	6	7	7	CODE
Unidad de Medida:		Region(es)					

Fuente: Dirección de Desarrollo del Deporte. CODE Jalisco. México: 2012.

Nota: Las seis regiones que ya cuentan con centros de alto rendimiento son: Costa Norte (Puerto Vallarta), Sur (Zapotlán el Grande), Centro (Guadalajara y Tlaquepaque), Altos Sur (San Miguel el Alto), Costa Sur (Autlán de Navarro) y recientemente Altos Norte (Lagos de Moreno). Actualmente se están realizando trabajos con los municipios de Chapala (Ciénega), Zacoalco (Sur) y Autlán (Costa Sur) para buscar un nuevo centro regional de alto rendimiento.



PROGRAMA 8 Protección y Atención Integral a la Salud

Objetivo

Proteger y mejorar la salud de la población.

Descripción

El presente programa "se describe como el resultado del compromiso entre sociedad y los tres órdenes y los tres niveles de gobierno, para conducir y coordinar los esfuerzos destinados a prevenir, promover, proteger, restaurar y mejorar la salud física y mental de toda la población, con la plena participación de los jaliscienses, y así, contribuir a reducir las desigualdades en salud y elevar el bienestar social. Sus acciones se dirigen fundamentalmente a: (1) generar una cultura de la prevención oportuna de enfermedades y al fomento de la salud con la práctica de estilos de vida más equilibrados y saludables; (2) evitar, reducir y controlar los riesgos sanitarios que amenazan a la población; (3) ofrecer servicios de salud a la persona con calidad y satisfacción de usuarios y trabajadores del sector; (4) proveer a todos los jaliscienses de un seguro médico, y (5) administrar con eficiencia y transparencia los recursos públicos". (PED Jalisco 2030).

Este programa se integra por los siguientes subprogramas:

- 8.1 Prevención, promoción e investigación para mejorar la salud
- 8.2 Control de riesgos sanitarios y de salud ambiental
- 8.3 Cobertura y calidad en la atención médica y la seguridad social
- 8.4 Calidad e inocuidad de los alimentos
- 8.5 Prevención y atención de adicciones

SUBPROGRAMA 8.1 Prevención, promoción e investigación para mejorar la salud

Estrategia

El impulso a la investigación científica, la prevención de enfermedades y promoción de la salud; el fomento a la cultura por la educación física y el deporte que permita mejorar la salud física y mental.

Acciones y Logros

Los cambios en salud, requieren de esfuerzos continuados para obtener resultados perceptibles, así lo hemos hecho durante esta administración. Con ello, la mejoría de las condiciones de salud de la población jalisciense ha sido constante. Como hemos podido comprobar al disminuir la mortalidad infantil al atender las causas más comunes de muertes por enfermedades transmisibles, entre las que se cuentan las que pueden ser prevenidas por vacunación. Con este fin, durante este periodo se ministraron 572,440 dosis de distintas vacunas a los infantes hasta de un año de edad, que son 13% más dosis que las ministradas en el mismo periodo del año anterior, tanto en la fase permanente como en las semanas nacionales y estatales de vacunación.

Seguimos en la lucha por la salud de nuestras mujeres. Al mantener las acciones del convenio entre las instituciones de salud para atender las emergencias obstétricas, hemos evitado las muertes maternas en distintos municipios del interior del estado con 4 defunciones menos en 2012, comparadas con el mismo periodo del año anterior, lo cual significa una disminución de 19%. Sin embargo, el reto se mantiene en los municipios de la Zona Metropolitana y en Lagos de Moreno, que se muestran repetidores, tal como se aprecia en la distribución de las muertes maternas por municipio para el mismo periodo de este año y el anterior. Este escenario, es resultado de muchas acciones, entre las que podemos destacar que las 60,460 mujeres embarazadas en control prenatal, el 48.3% lo iniciaron con oportunidad durante el primer trimestre de gestación. Estas mujeres sin seguridad social que se encuentran en control prenatal representan 19% más que aquellas que estaban en control prenatal en el mismo periodo del año anterior.

Otro frente de esta lucha es contra el cáncer del cuello uterino, entre las acciones preventivas para este escenario están las 35,878 citologías realizadas en busca de alteraciones pre malignas para iniciar su tratamiento, además de las 18,171 pruebas para la detección del virus del papiloma humano, que se considera como una infección que predispone a la aparición de dicho cáncer. En este renglón de la prevención pero dirigidas a la búsqueda del cáncer de la mama, están las más de once mil exploraciones clínicas de la mama, a las que se agregan las más de 10 mil mastografías.

Dentro del tema de la prevención de las enfermedades crónico degenerativas, durante este periodo que se informa se han



realizado 358,350 detecciones en búsqueda de personas que padecen diabetes mellitus y /o hipertensión arterial, que representa un incremento de 23.7% más de detecciones realizadas en el mismo periodo del año anterior. El 18.3% de las detecciones realizadas en este año resultaron positivas, estas personas se derivaron a las unidades de salud para que recibieran atención adecuada para su manejo, tratamiento y control de su diabetes o de su hipertensión. En este año se observa un incremento de 2.3% en el índice de positividad, debido muy probablemente a los deficientes estilos de vida que seguimos manteniendo los jaliscienses.

Todo ello se refuerza con la atención que da en las unidades de salud a través de 1'103,272 consultas otorgadas.

Retos

En este escenario, debemos continuar con las actividades que se realizan para la búsqueda de personas con factores de riesgo de enfermedades crónico degenerativas como la diabetes mellitus y la hipertensión arterial, esto se logra mediante mecanismos como la toma de presión arterial y la toma de tiras reactivas para medir la glucosa en sangre, tanto en la consulta externa como en las actividades extramuros que se realizan en ferias de la salud, en caravanas de la salud, en las unidades móviles de la mujer y de salud rural, además, intensificando el interrogatorio dirigido en las personas de 25 y más años que acuden a consulta; todo ello, para encontrar con oportunidad y en etapas tempranas a quienes se sospecha que presenten estas enfermedades y referirlas a control con el personal médico de las unidades de salud, donde les darán planes de manejo, tratamiento y control de sus padecimientos. Este conjunto de actividades se realizan con el fin de evitar que presenten distintas complicaciones, como: pérdida de la vista por las retinopatías diabéticas; insuficiencia renal por la diabetes o la hipertensión, la cual llega a requerir diálisis o trasplante renal; la hipertensión pulmonar; las úlceras en extremidades; o bien los procesos que acaban en amputaciones por presentar gangrena, entre otras secuelas, mismas que disminuyen su calidad de vida y acarrear la muerte en etapas más tempranas y productivas de la persona. También se refuerza este conjunto de acciones con la promoción y fomento de los estilos de vida saludable, para que las personas que sufren de estas enfermedades, no se lleguen a complicar y requieran de atención, manejo y tratamiento más especializado.

Indicador : Tasa de mortalidad infantil

Descripción

Este indicador mide el total de defunciones de niños menores de un año de edad divididos entre el número de recién nacidos estimados para ese año en el mismo lugar por mil.

Tasa de mortalidad infantil							
2009	2010	2011	Valor Abril 2012	Valor Actual	Meta Agosto 2012	Meta Dic. 2012	Dependencia que reporta
13.56	12.39	14.42	14.42	14.42	10.77	10.77	SSJ
Unidad de Medida:		Tasa					

Fuente: Dirección General de Información en Salud (DGIS). Base de datos de defunciones 1979-2012. [en línea]: Sistema Nacional de Información en Salud (SINAIS). [México]: Secretaría de Salud. <<http://www.sinais.salud.gob.mx>> [Consulta: 30 agosto 2012].

Nota: No se incluyen las defunciones de residentes en el extranjero ni de otras entidades federativas, información en base a la fecha de la defunción y el lugar de residencia. La información de 2010 se considera como preliminar, sujeta a modificación por proceso de confrontación con INEGI. 2011: Por el proceso de validación y confrontación de las bases de datos de las defunciones entre la SSJ y el INEGI, las cifras del cierre del año estadístico se consideran como provisionales, hasta que el INEGI las publique como definitivas. Por este motivo, las cifras publicadas en el informe antes citado no coinciden con las actuales en la plataforma. Por la dinámica de la información de las tasas de mortalidad los valores de 2012 permanecen sin cambio hasta ser actualizados en diciembre de 2012.

Indicador : Muertes maternas

Descripción

Este indicador se define como el número de defunciones ocurridas en las mujeres por las complicaciones del embarazo, atención del parto y post-parto.



Muertes maternas							
2009	2010	2011	Valor Abril 2012	Valor Actual	Meta Agosto 2012	Meta Dic. 2012	Dependencia que reporta
74	48	36	7	21	22	35	SSJ
Unidad de Medida:		Muerte(s)					

Fuente: Dirección General de Información en Salud (DGIS). Base de datos de defunciones 1979-2012. [en línea]: Sistema Nacional de Información en Salud (SINAIS). [México]: Secretaría de Salud. <<http://www.sinais.salud.gob.mx>> [Consulta: 30 de agosto 2012].

Nota: 2012: Información preliminar, sujeto a modificaciones (semana 34), No se incluye una defunción ocurrida en Guadalajara de una residente en Manzanillo Colima.

No se incluyen las defunciones de residentes en el extranjero ni de otras entidades federativas, información en base a la fecha de la defunción y el lugar de residencia. La información de 2010 se considera como preliminar, sujeta a modificación por proceso de confrontación con INEGI. 2011: Por el proceso de validación y confrontación de las bases de datos de las defunciones entre la SSJ y el INEGI, las cifras del cierre del año estadístico se consideran como provisionales, hasta que el INEGI las publique como definitivas. Se actualizó el dato del indicador, por este motivo, las cifras publicadas en el informe antes citado no coinciden con las actuales en la plataforma.

Muertes maternas en 2011

Muertes maternas en 2012



Distribución de las muertes maternas en los municipios hasta la semana 34 en 2011

Distribución de las muertes maternas en los municipios hasta la semana 34 en 2012

Indicador : Tasa de suicidios por cada 100 mil habitantes

Descripción

Este indicador mide el número de muertes por lesiones autoinfligidas intencionalmente (suicidios) en un periodo determinado.

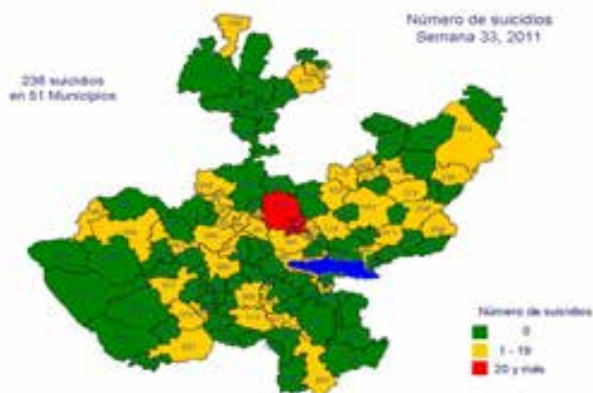


Tasa de suicidios por cada 100 mil habitantes							
2009	2010	2011	Valor Abril 2012	Valor Actual	Meta Agosto 2012	Meta Dic. 2012	Dependencia que reporta
4.8	5.22	5.95	5.95	5.95	4.87	4.87	SSJ
Unidad de Medida:		Tasa					

Fuente: Dirección General de Información en Salud (DGIS). Base de datos de defunciones 1979-2012. [en línea]: Sistema Nacional de Información en Salud (SINAIS). [México]: Secretaría de Salud. <<http://www.sinais.salud.gob.mx>> [Consulta: 30 de agosto de 2012].

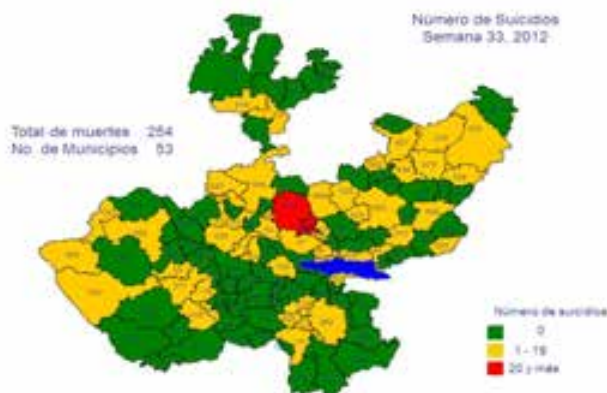
Nota: No se incluyen las defunciones de residentes en el extranjero ni de otras entidades federativas, información en base a la fecha de la defunción y el lugar de residencia. La información de 2010 se considera como preliminar, sujeta a modificación por proceso de confrontación con INEGI. 2011: Por el proceso de validación y confrontación de las bases de datos de las defunciones entre la SSJ y el INEGI, las cifras del cierre del año estadístico se consideran como provisionales, hasta que el INEGI las publique como definitivas. Por este motivo, las cifras publicadas en el informe antes citado no coinciden con las actuales en la plataforma. Por la dinámica de la información de las tasas de mortalidad los valores de 2012 permanecen sin cambio hasta ser actualizados en diciembre de 2012.

Número de suicidios en 2011



Distribución de los suicidios por municipio hasta la semana 33 en 2011

Número de suicidios en 2012



Distribución de los suicidios por municipio hasta la semana 33 en 2012

Indicador : Consultas de primera vez en unidades de salud

Descripción

Este indicador se refiere a los servicios de atención médica ambulatoria otorgada por primera vez para cualquier enfermedad en cualquiera de las unidades médicas fijas y móviles que brindan atención a la población sin seguridad social, incluidas las del Seguro Popular.

Consultas de primera vez en unidades de salud							
2009	2010	2011	Valor Abril 2012	Valor Actual	Meta Agosto 2012	Meta Dic. 2012	Dependencia que reporta
2,383,983	1,854,218	1,590,505	609,542	1,066,388	1,850,664	2,523,632	SSJ
Unidad de Medida:		Consulta(s)					

Fuente: Sistema de Información en Salud (SIS). Secretaría de Salud. México: 2012.

Nota: Información preliminar sujeta a modificaciones (semana 33)

Las cifras en el informe anterior se rectifican en este informe ya que se actualizó la base de datos de la Secretaría de Salud, por lo que la información se ha modificado.



Indicador : Tasa de mortalidad por diabetes mellitus

Descripción

Mide el número de defunciones ocasionadas por la diabetes mellitus por cada cien mil habitantes (tasa).

Tasa de mortalidad por diabetes mellitus							
2009	2010	2011	Valor Abril 2012	Valor Actual	Meta Agosto 2012	Meta Dic. 2012	Dependencia que reporta
70.01	68.35	75.6	75.6	75.6	77.75	77.75	SSJ
Unidad de Medida: Tasa							

Fuente: Dirección General de Información en Salud (DGIS). Base de datos de defunciones 1979-2012. [en línea]: Sistema Nacional de Información en Salud (SINAIS). [México]: Secretaría de Salud. <<http://www.sinais.salud.gob.mx>> [Consulta: 30 de agosto 2012].

Nota: No se incluyen las defunciones de residentes en el extranjero ni de otras entidades federativas, información en base a la fecha de la defunción y el lugar de residencia. La información de 2010 se considera como preliminar, sujeta a modificación por proceso de confrontación con INEGI. 2011: Por el proceso de validación y confrontación de las bases de datos de las defunciones entre la SSJ y el INEGI, las cifras del cierre del año estadístico se consideran como provisionales, hasta que el INEGI las publique como definitivas. Por este motivo, las cifras publicadas en el informe antes citado no coinciden con las actuales en la plataforma. Por la dinámica de la información de las tasas de mortalidad los valores de 2012 permanecen sin cambio hasta ser actualizados en diciembre de 2012.

Indicador : Tasa de mortalidad por cáncer cérvico uterino

Descripción

Mide el número de defunciones por cáncer cérvico uterino por cien mil mujeres (tasa) en el lapso de un año.

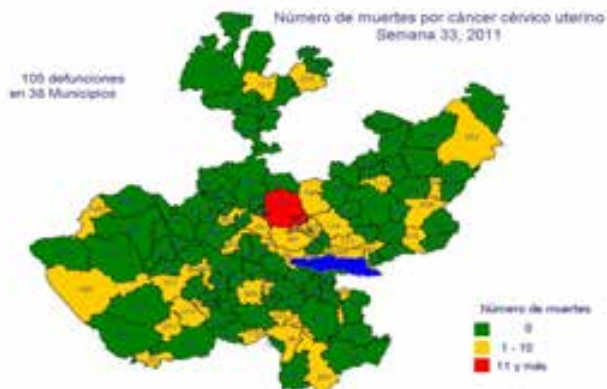
Tasa de mortalidad por cáncer cérvico uterino							
2009	2010	2011	Valor Abril 2012	Valor Actual	Meta Agosto 2012	Meta Dic. 2012	Dependencia que reporta
7.02	5.88	6.19	6.19	6.19	5.88	5.88	SSJ
Unidad de Medida: Tasa							

Fuente: Dirección General de Información en Salud (DGIS). Base de datos de defunciones 1979-2012. [en línea]: Sistema Nacional de Información en Salud (SINAIS). [México]: Secretaría de Salud. <<http://www.sinais.salud.gob.mx>> [Consulta: 30 de agosto 2012].</http:>

Nota: No se incluyen las defunciones de residentes en el extranjero ni de otras entidades federativas, información en base a la fecha de la defunción y el lugar de residencia. La información de 2010 se considera como preliminar, sujeta a modificación por proceso de confrontación con INEGI. 2011: Por el proceso de validación y confrontación de las bases de datos de las defunciones entre la SSJ y el INEGI, las cifras del cierre del año estadístico se consideran como provisionales, hasta que el INEGI las publique como definitivas. Por este motivo, las cifras publicadas en el informe antes citado no coinciden con las actuales en la plataforma. Por la dinámica de la información de las tasas de mortalidad los valores de 2012 permanecen sin cambio hasta ser actualizados en diciembre de 2012.



Número de muertes por cáncer de la matriz en 2011



Número de muertes por cáncer de la matriz en 2012



Distribución de las muertes por cáncer de la matriz hasta la semana 33 en 2011

Distribución de las muertes por cáncer de la matriz hasta la semana 33 en 2012

Indicador : Tasa de mortalidad por cáncer de mama

Descripción

Mide el número de defunciones por cáncer de mama por cien mil mujeres (tasa) en el lapso de un año.

Tasa de mortalidad por cáncer de mama							
2009	2010	2011	Valor Abril 2012	Valor Actual	Meta Agosto 2012	Meta Dic. 2012	Dependencia que reporta
10.5	10.86	12.97	12.97	12.97	9.17	9.17	SSJ
Unidad de Medida: Tasa							

Fuente: Dirección General de Información en Salud (DGIS). Base de datos de defunciones 1979-2012. [en línea]: Sistema Nacional de Información en Salud (SINAIS). [México]: Secretaría de Salud. <<http://www.sinais.salud.gob.mx>> [Consulta: 30 de agosto 2012].

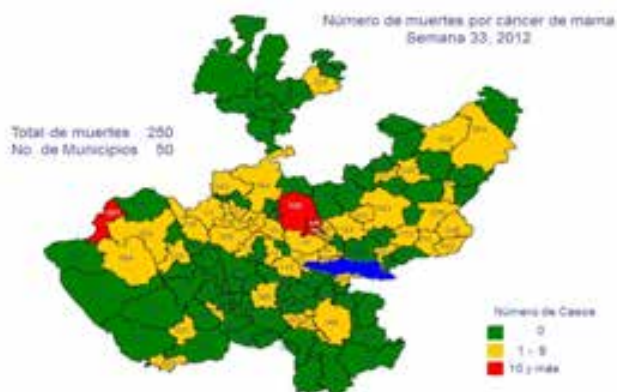
Nota: No se incluyen las defunciones de residentes en el extranjero ni de otras entidades federativas, información en base a la fecha de la defunción y el lugar de residencia. La información de 2010 se considera como preliminar, sujeta a modificación por proceso de confrontación con INEGI. 2011: Por el proceso de validación y confrontación de las bases de datos de las defunciones entre la SSJ y el INEGI, las cifras del cierre del año estadístico se consideran como provisionales, hasta que el INEGI las publique como definitivas. Por este motivo, las cifras publicadas en el informe antes citado no coinciden con las actuales en la plataforma. Por la dinámica de la información de las tasas de mortalidad los valores de 2012 permanecen sin cambio hasta ser actualizados en diciembre de 2012.



Número de muertes por cáncer de la mama en 2011



Número de muertes por cáncer de la mama en 2012



Distribución de las muertes por cáncer de la mama en los municipios hasta la semana 33 en 2011

Distribución de las muertes por cáncer de la mama en los municipios hasta la semana 33 en 2012

Indicador : Tasa de mortalidad materna

Descripción

Es el número de defunciones maternas por 100,000 nacidos estimados.

Tasa de mortalidad materna							
2009	2010	2011	Valor Abril 2012	Valor Actual	Meta Agosto 2012	Meta Dic. 2012	Dependencia que reporta
61.17	37.98	28.73	28.73	28.73	28.15	28.15	SSJ
Unidad de Medida: Tasa							

Fuente: Dirección General de Información en Salud (DGIS). Base de datos de defunciones 1979-2012. [en línea]: Sistema Nacional de Información en Salud (SINAIS). [México]: Secretaría de Salud. <<http://www.sinais.salud.gob.mx>> [Consulta: 30 de agosto de 2012].

Nota: No se incluyen las defunciones de residentes en el extranjero ni de otras entidades federativas, información en base a la fecha de la defunción y el lugar de residencia. La información de 2010 se considera como preliminar, sujeta a modificación por proceso de confrontación con INEGI. 2011 Información del cierre del año estadístico en proceso de confrontación y validación. Por la dinámica de la información de las tasas de mortalidad los valores de 2012 permanecen sin cambio hasta ser actualizados en diciembre de 2012.

SUBPROGRAMA 8.2 Control de riesgos sanitarios y de salud ambiental

Estrategia

La protección a la salud de la población con riesgos sanitarios y ambientales, la vigilancia sanitaria y el control de brotes de enfermedades como el dengue y la influenza.

Acciones y Logros

Durante este periodo no hemos bajado la guardia a fin de mantener bajo control las enfermedades como el dengue y la influenza que en al año 2009 provocaron un episodio epidémico. Entre otras actividades, se realizaron acciones encaminadas al control de criaderos de mosquitos en 884,610 casas. Con ello se ha logrado disminuir la transmisión del dengue, lo cual se refleja en la disminución de casos confirmados (112) de los 1,025 esperados para este año, que representa un 10.9% de la meta anual estimada. Además con las medidas de promoción de la salud, aislamiento social e inmunizaciones, sólo se han presentado 593 casos de influenza A/H1N1, que representa el 56% de la meta anual estimada.

En el ámbito de fomento a la salud ambiental se tomaron 14,361 muestras de agua para hacer las determinaciones de



cloro residual y monitorear la calidad de agua para uso y consumo humano en las redes municipales de distribución de agua, lo que representa un incremento de 27.6% más en relación con el mismo periodo del año anterior. El 78% de estas muestras se encontró dentro de la Norma Oficial Mexicana; en este año se ha monitoreado al total de los municipios, lo que en comparación del año anterior representa un incremento de 13.6% más de cobertura. Esta actividad, conjuntamente con otras de vigilancia epidemiológica, han coadyuvado a mantener el estado libre de cólera y el descenso de algunas de las enfermedades diarreicas agudas, las originadas por micro organismos bacterianos.

Retos

Mantener el compromiso de los ayuntamientos, ante la proximidad del relevo, pues son los responsables de mantener la cloración del agua que se distribuye por las redes municipales.

Sostener las medidas de vigilancia y control de las enfermedades transmitidas por vector y de aquellas que han representado una epidemia en el estado, con el propósito de mantenerlas bajo control, a través de las campañas de descacharrización en los hogares y de mantener las nebulizaciones alrededor de los domicilios donde se confirman casos de dengue, así como en algunas áreas que representan alto riesgo para la transmisión de esta enfermedad.

Indicador : Casos de Dengue

Descripción

Este indicador se refiere al número de casos de dengue confirmados por pruebas de laboratorio.

Casos de Dengue							
2009	2010	2011	Valor Abril 2012	Valor Actual	Meta Agosto 2012	Meta Dic. 2012	Dependencia que reporta
4,835	1,171	175	30	112	560	1,025	SSJ
Unidad de Medida: Caso(s)							

Fuente: Dirección General Adjunta de Epidemiología. Sistema Único de Información para la Vigilancia Epidemiológica. Secretaría de Salud. México: 2012.

Nota: Información preliminar sujeta a modificaciones (semana 34). Hasta el mes los casos de dengue hemorrágico ascienden a 11 (9.0%). Del total de casos en Jalisco, 56.25% son mujeres. Los casos se han presentado en 18 municipios (14.4%) del estado.

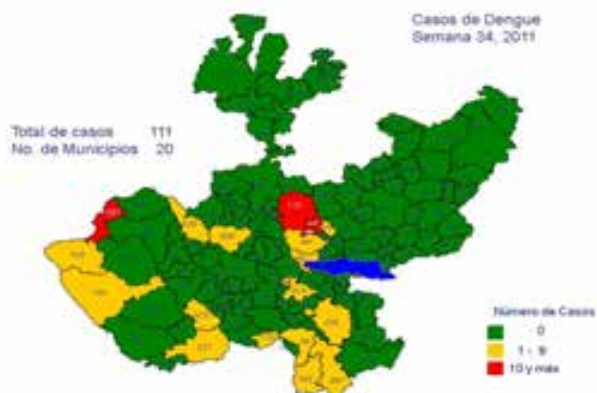
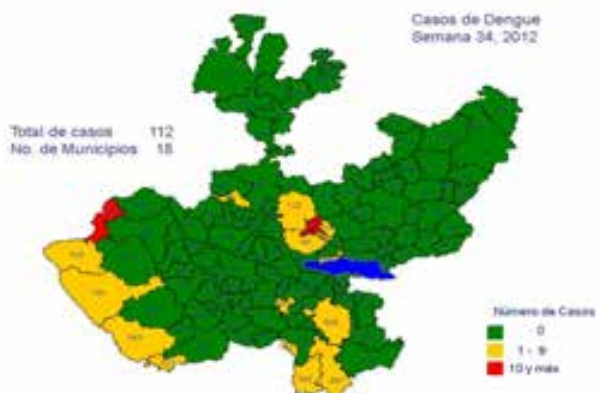
El dato presentado en el Informe del 2011 se actualizo la Información, se modifica el total de 173 casos de dengue al recibir dos casos extemporáneos correspondientes al municipio de Zapopan, quedando en total 175 casos, cifras preliminares.



Fuente: Dirección General Adjunta de Epidemiología. Sistema Único de Información para la Vigilancia Epidemiológica. Secretaría de Salud. México: 2012.

Casos de dengue en 2012

Número de casos de dengue en 2011



Distribución de los casos de dengue en los municipios hasta la semana 34 en 2012

Distribución por municipio de los casos de dengue hasta la semana 34 de 2011

Indicador : Casos de Influenza A H1N1

Descripción

Este indicador se refiere al número de pacientes que solicitaron atención médica por presentar Influenza humana A/H1N1 en el estado de Jalisco, los cuales fueron confirmados con pruebas de laboratorio.



Casos de Influenza A H1N1							
2009	2010	2011	Valor Abril 2012	Valor Actual	Meta Agosto 2012	Meta Dic. 2012	Dependencia que reporta
4,176	108	6	593	593	777	1,050	SSJ
Unidad de Medida: Caso(s)							

Fuente: Sistema Nacional Automatizado de Vigilancia Epidemiológica. Dirección General Adjunta de Epidemiología. Secretaría de Salud. México: 2012.

Nota: 2012: Información preliminar, sujeta a modificaciones (semana 33). Se reportan 593 casos de Influenza tipo A/H1N1. Estos representan el 89.4% del total de casos de influenza de todo tipo que han sido confirmados (663). En total han ocurrido 19 defunciones por influenza ocurridas en residentes de los Municipios de Guadalajara (9), Zapopan (4), Jesús María (1), Tonalá (1), Tepatlán de Morelos (1), Tizapán El Alto (1) y Tlaquepaque (1); la última es por influenza estacional.

SUBPROGRAMA 8.3 Cobertura y calidad en la atención médica y la seguridad social

Estrategia

La construcción, conservación, mantenimiento y modernización de la infraestructura de salud; el equipamiento y el uso de las tecnologías de información y comunicación (TIC); la mejora de la calidad de los servicios médicos en todos los niveles de atención; la eficiencia y transparencia en la aplicación de recursos públicos y la disponibilidad permanente de medicamentos y recursos humanos.

Acciones y Logros

En Jalisco hemos extendido la cobertura de protección social en salud que implica haber afiliado a 1'046,056 familias jaliscienses que carecen de la seguridad social. Este beneficio se extiende a 2.7 millones de habitantes, lo cual representa incrementos de 10.9 y 11.1% más respectivamente que el año pasado. El brindar una mayor protección de los gastos catastróficos que representa atender la salud de sus familias, ha tenido como efecto el aumento de los egresos hospitalarios que se realizaron en las unidades de la Red Hospitalaria del Estado, con un incremento de 12.1% más egresos que en el mismo lapso del año anterior, llegando así a 1190,300 egresos en este año.

Retos

Incrementar y mantener el número de familias jaliscienses afiliadas al seguro popular para colaborar en la disminución de la pobreza al reducir los gastos catastróficos en salud a los cuales estas personas se enfrentan ante eventos adversos de daños a la salud.

Mantener el nivel de calidad en la atención mediante la capacitación continua del personal de salud que presta los servicios médicos para la atención preventiva y curativa de los jaliscienses.



Indicador : Regiones con hospitales de 2º nivel

Descripción

Este indicador se refiere al número de regiones que en su área geográfica cuentan con un hospital regional de segundo nivel, es decir, aquellos que cuentan con una infraestructura que se refleja en 30 camas o más, con las 4 especialidades básicas de la medicina (medicina interna, cirugía, pediatría y ginecobstetricia) como mínimo y que tiene apoyos de auxiliares en diagnóstico y tratamiento, así como salas de operación.

Regiones con hospitales de 2º nivel							
2009	2010	2011	Valor Abril 2012	Valor Actual	Meta Agosto 2012	Meta Dic. 2012	Dependencia que reporta
8	8	10	10	10	10	11	SSJ
Unidad de Medida: Region(es)							

Fuente: Dirección General de Información en Salud. Secretaría de Salud. México: 2012.

Nota: Información preliminar, sujeta a modificaciones (Semana 33).

Indicador : Familias vigentes al Seguro Popular

Descripción

Este indicador se refiere al número de familias que se encuentran inscritas al Sistema Nacional de Protección Social en Salud, conocido comúnmente como Seguro Popular.

Familias vigentes al Seguro Popular							
2009	2010	2011	Valor Abril 2012	Valor Actual	Meta Agosto 2012	Meta Dic. 2012	Dependencia que reporta
568,324	673,696	942,403	942,403	1,046,056	976,453	1,044,552	SSJ
Unidad de Medida: Familia(s)							

Fuente: Comisión Nacional de Protección Social en Salud (Seguro Popular). Base de datos del Padrón de Familias Afiliadas. México: 2012.

Nota: Por la normativa de la Comisión Nacional de Protección Social en Salud (Seguro Popular), la revisión del padrón de las familias afiliadas se realiza por trimestres, por ello los datos definitivos correspondientes al primer trimestre de 2012 se encuentran en proceso de validación y se dan a conocer a las entidades federativas con dos meses de diferencia. Cabe señalar que por este motivo, la información debe ser considerada como preliminar.

Indicador : Egresos hospitalarios

Descripción

Este indicador se refiere al número de egresos de pacientes de los diferentes servicios de hospitalización.



Egresos hospitalarios							
2009	2010	2011	Valor Abril 2012	Valor Actual	Meta Agosto 2012	Meta Dic. 2012	Dependencia que reporta
195,132	199,288	220,280	48,437	119,300	92,230	199,288	SSJ
Unidad de Medida:		Egreso(s)					

Fuente: Dirección General de Planeación. Sistema Automatizado de Egresos Hospitalario (SAEH). Secretaría de Salud Jalisco. México: 2012.

Nota: 2012: Información preliminar (semana 33). El total de egresos incluye a 5,046 personas que son residentes de otros estados y 185 en donde se ignora el municipio de residencia.

Se modificaron los valores históricos con la información correspondiente al cierre de cada año. Los valores estatales incluyen los egresos donde se ignora el municipio de residencia, además de las personas que fueron atendidas y que residen en otras entidades federativas, por ello, el valor estatal es mayor a la suma del desplegado municipal.

Indicador : Índice de cobertura efectiva en atención de partos por personal especializado

Descripción

Índice de cobertura efectiva en atención de partos por personal especializado.

Índice de cobertura efectiva en atención de partos por personal especializado							
2009	2010	2011	Valor Abril 2012	Valor Actual	Meta Agosto 2012	Meta Dic. 2012	Dependencia que reporta
99.47	99.5	99.59	99.55	99.58	99.61	99.61	SSJ
Unidad de Medida:		índice					

Fuente: Secretaría de Salud. Dirección General de Información en Salud. Estimaciones con base en las proyecciones de población de México, 2005 - 2030. CONAPO. México: 2012.

Nota: Información preliminar sujeta a modificaciones. (Semana 33). El valor relativo desciende cuando la atención del parto se realiza por personal no médico (enfermera, auxiliar de enfermería y partera, o bien otro personal distinto a los ya mencionados). Hasta el mes de febrero se atendieron 28 partos por este tipo de personal, 60 en marzo, 133 en abril, 178 en mayo mientras que hasta este mes aumentaron a 292.

SUBPROGRAMA 8.4 Calidad e inocuidad de los alimentos

Estrategia

La mejora de la calidad nutricional y la seguridad e inocuidad alimentaria.

Acciones y Logros

Como parte de la promoción en favor de la calidad en inocuidad de la salud alimentaria, se realizan verificaciones sanitarias a establecimientos que intervienen en el proceso de producción, transporte, elaboración y venta de alimentos, lo cual representa poco menos de un tercio del total de las verificaciones efectuadas a todos los sujetos a la regulación y fomento sanitario.

Continuamos apoyando el combate a la pobreza a través de actividades para la vigilancia de la nutrición. Durante este periodo dicha actividad beneficio a 61,704 infantes de menos de 5 años de edad que estuvieron bajo control nutricional mediante la medición de peso – talla e índice de masa corporal. Además, se han llevado a cabo actividades de promoción a las madres de infantes menores de 5 años que se encuentran inscritos en el programa de "Oportunidades", con el propósito de mejorar la salud alimentaria de 1,654 menores con algún grado de desnutrición, además de la ministración de 525,460 sobres de suplemento alimentario a las poblaciones marginadas, que es donde viven los menores beneficiarios con el programa antes citado.



Retos

Continuar con las actividades programadas en la vigilancia sanitaria, mismas que tienen como fin el monitorear que los establecimientos que intervienen en la cadena de producción, transporte, comercialización, preparación, venta y consumo de alimentos cumplan con las normas sanitarias contenidas en la legislación vigente.

Intensificar las acciones propuestas en el Acuerdo Nacional para la Salud Alimentaria en el tema de la calidad, seguridad e inocuidad de los alimentos en el ámbito de la competencia del sector salud. Podemos citar como ejemplo, las campañas promocionales en medios masivos de comunicación, promover al menos una caminata a favor del envejecimiento activo. La promoción del programa "5 pasos para tu salud", "Actívate", Salud Escolar, entre otros.

Indicador : Verificaciones sanitarias realizadas

Descripción

Este indicador se refiere al número de verificaciones efectuadas a establecimientos relacionados con la producción y venta de alimentos, con la prestación de servicios para la atención a la salud, insumos y las relacionadas con el saneamiento básico.

Verificaciones sanitarias realizadas							
2009	2010	2011	Valor Abril 2012	Valor Actual	Meta Agosto 2012	Meta Dic. 2012	Dependencia que reporta
37,685	41,162	14,320	8,601	14,714	24,000	41,162	SSJ
Unidad de Medida:		Verificacion(es)					

Fuente: Sistema de Información en Salud (SIS). Secretaría de Salud Jalisco. México: 2012.

Nota: Información preliminar sujeta a modificaciones (semana 33)

Indicador : Porcentaje de personas en pobreza alimentaria por ingresos

Descripción

Porcentaje de personas cuyo ingreso es menor al necesario para cubrir las necesidades de alimentación correspondientes a los requerimientos establecidos en la canasta alimentaria INEGI – CEPAL.

Porcentaje de personas en pobreza alimentaria por ingresos							
2009	2010	2011	Valor Abril 2012	Valor Actual	Meta Agosto 2012	Meta Dic. 2012	Dependencia que reporta
13.1	13.1	13.1	13.1	13.1	13.1	10.3	COEPO
Unidad de Medida:		Porcentaje(s)					

Fuente: Consejo Nacional de Evaluación de la Política de Desarrollo Social (CONEVAL), a partir de Encuesta Nacional de Ingresos y Gastos de los Hogares (ENIGH), INEGI 2008. México:2008.

Nota: Este indicador fue calculado por el Coneval hasta 2008. A partir del nuevo cálculo de la pobreza en México elaborado por Coneval en 2010 la metodología y la conceptualización de la pobreza ha cambiado, por lo tanto el indicador en cuestión no es susceptible de actualización.

SUBPROGRAMA 8.5 Prevención y atención de adicciones

Estrategia

La prevención de las adicciones impulsando la práctica del deporte, la recreación y la convivencia social; así como la recuperación y desarrollo de espacios públicos seguros, con la participación de la sociedad.



Acciones y Logros

Una de las atribuciones del Consejo Estatal Contra la Adicciones en Jalisco es la formación y actualización de técnicos y profesionales en el abordaje de las adicciones, así como la promoción de la salud en materia de prevención con la participación de diversas instituciones. Por ello se llevan a cabo diversas capacitaciones en materia de adicciones para personas comprometidas en la prevención y tratamiento de sustancias adictivas de organismos, dependencias, empresas, redes municipales de prevención de adicciones, instituciones educativas y población en general.

En el 2do. cuatrimestre (mayo-agosto) se desarrollaron módulos de diplomados, cursos básicos en adicciones, talleres de programas preventivos, de crianza positiva, de orientación a niños, adolescentes o familias para la promoción de la salud y de las estrategias de la Campaña de Información para una Nueva Vida; además de asesoría sobre la NOM-028-SSA2-2009; logrando concluir 1,943 capacitaciones en materia de adicciones.

Una de las prioridades del Consejo Estatal Contra las Adicciones es realizar acciones preventivas de tipo universal, selectiva e indicada en adolescentes masculinos y femeninos de 12 a 17 años a través de la aplicación de tamizajes, implementación de programas de varias dependencias tales como: Vive Sin Adicciones, Caravanas Preventivas, Clubes de Autoestima, Campaña Nacional de Información para una Nueva Vida, Centros Nueva Vida, D.A.R.E., Chimalli, etc. Esto ha permitido beneficiar a 127,674 menores de edad.

Retos

Rumbo al 3er cuatrimestre de 2012 se abordará a 132,000 adolescentes de 12 a 17 años para que participen en acciones de prevención de tipo universal, selectiva e indicada. También se efectuarán 1,300 capacitaciones en materia de adicciones y se levantará la II Encuesta Escolar de Adicciones Jalisco 2012 para conocer la tendencia y prevalencias de consumo de sustancias adictivas en estudiantes de secundaria y bachillerato en coordinación con el Instituto Nacional de Psiquiatría "Ramón de la Fuente Muñiz", la Secretaría de Educación Jalisco y la Universidad de Guadalajara.

Indicador : Niños y adolescentes atendidos por los DIF en el estado para la prevención de riesgos psicosociales (promoción de sus derechos, prevención de adicciones, formación en valores, entre otros)

Descripción

Indica la población de 4 a 18 años atendida con las estrategias para la prevención de los factores de riesgos psicosociales en niñas, niños, adolescentes, sus familias y comunidades en el estado de Jalisco, mediante la promoción del cumplimiento de sus derechos, fortalecimiento de habilidades de protección, el uso positivo de tiempo libre, procesos de recreación y estilo de vida saludable, así como la práctica de valores humanos.

Niños y adolescentes atendidos por los DIF en el estado para la prevención de riesgos psicosociales (promoción de sus derechos, prevención de adicciones, formación en valores, entre otros)							
2009	2010	2011	Valor Abril 2012	Valor Actual	Meta Agosto 2012	Meta Dic. 2012	Dependencia que reporta
16,110	15,816	42,784	26,070	40,800	39,000	42,784	DIF
Unidad de Medida: Persona(s)							

Fuente: Elaborado por el Sistema DIF Jalisco con datos de la Dirección de Protección a la Infancia, Departamento de Red Juvenil (Informe mensual del Población atendida por el programa PREVERP). México:2012.



Jóven participante en el Encuentro Estatal Cultural y Deportivo 2012



Auditorio del DIF Jalisco, Guadalajara, Jal.

Asistentes al IX Encuentro estatal de madres adolescentes



Auditorio DIF Jalisco, Guadalajara, Jal.

Indicador : Prevalencia de consumo de drogas ilegales en adolescentes de 12 a 17 años de edad

Descripción

Este indicador mide en términos porcentuales la proporción de jóvenes en el rango de edad de 12 a 17 años que consumen esporádicamente o consistentemente drogas ilegales como: marihuana, cocaína, metanfetaminas, heroína o inhalables.

Prevalencia de consumo de drogas ilegales en adolescentes de 12 a 17 años de edad							
2009	2010	2011	Valor Abril 2012	Valor Actual	Meta Agosto 2012	Meta Dic. 2012	Dependencia que reporta
4.8	4.8	4.8	4.8	4.8	4.8	4.8	CECAJ
Unidad de Medida:		Porcentaje(s)					

Fuente: Comisión Nacional Contra las Adicciones. Encuesta Nacional de Adicciones (ENA 2008). México:2008.

Nota: Los resultados de la próxima Encuesta Nacional de Adicciones, está programada por el Consejo Nacional Contra las Adicciones en el año 2013.



En el marco de celebraciones del 31 de Mayo, "Día Mundial Sin Tabaco" y 26 de Junio "Día Internacional contra el Uso Indevido y el Tráfico Ilícito de Drogas"



Estado de Jalisco

Tratamientos Iniciados (9611 tamizajes)



Estado de Jalisco

Indicador : Adolescentes que participan en acciones de prevención de adicciones en el Estado

Descripción

Son las acciones de prevención universal, selectiva e indicada con 170 mil (20% de un total de 850 mil) adolescentes de 12 a 17 años de edad. El objetivo es contribuir a la meta 2007-2012 que consiste en disminuir 10% la prevalencia de consumo de drogas ilegales por primera vez en edades tempranas.

Adolescentes que participan en acciones de prevención de adicciones en el Estado							
2009	2010	2011	Valor Abril 2012	Valor Actual	Meta Agosto 2012	Meta Dic. 2012	Dependencia que reporta
224,804	398,734	313,353	114,309	241,983	280,000	398,734	CECAJ
Unidad de Medida: Adolescente(s)							

Fuente: Consejo Estatal Contra las Adicciones en Jalisco (CECAJ). México:2012.

Nota: Este valor se adquiere de las actividades realizadas en prevención de las adicciones dirigidas a adolescentes las cuales se desarrollan mensualmente.



Acciones de prevención de adicciones con adolescentes (127,674 adolescentes)



Estado de Jalisco

Consultas de Primera Vez



Centros Nueva Vida.

Indicador : Capacitaciones sobre adicciones

Descripción

Número de cursos, talleres, seminarios, diplomados concluidos sobre adicciones para maestros, integrantes de organismos, servidores públicos, empresas, redes municipales de prevención de adicciones, instituciones educativas y público en general.

Capacitaciones sobre adicciones							
2009	2010	2011	Valor Abril 2012	Valor Actual	Meta Agosto 2012	Meta Dic. 2012	Dependencia que reporta
151	2,836	3,141	1,149	3,092	1,700	3,141	CECAJ
Unidad de Medida: Curso(s) y taller(es)							

Fuente: Consejo Estatal Contra las Adicciones en Jalisco (CECAJ). México:2012.

Operadores capacitados en el Modelo de Comunidad Terapéutica



En 14 Establecimientos Especializados en Adicciones y 22 del Reclusorio Preventivo de Puente Grande.

Talleres y conferencias en la II Expo Opciones Sin Adicciones



Expo Opciones Sin Adicciones



PROGRAMA 9 Desarrollo y Fomento a la Cultura

Objetivo

Conservar e impulsar las manifestaciones y tradiciones multiculturales.

Descripción

El programa Desarrollo y Fomento a la Cultura se plantea debido a que "Jalisco cuenta con un importante legado de elementos patrimoniales; restaurarlos, protegerlos y darlos a conocer refuerza nuestra identidad y nos proporciona una base firme para construir una sociedad justa, equilibrada y productiva. Las manifestaciones culturales son parte fundamental para el desarrollo pleno y armónico en beneficio de las personas y las sociedades; apoyarlas y difundirlas nos aseguran mejores ciudadanos y mayor calidad de vida. Los productos culturales de los diferentes grupos humanos que pueblan nuestro estado son una expresión de sus costumbres y modos de vida. Al fomentar y promocionar sus manifestaciones, fortalecemos a esos grupos y aseguramos su permanencia y crecimiento". (PED Jalisco 2030).

Este programa se integra por los siguientes subprogramas:

9.1 Impulso a las manifestaciones y tradiciones multiculturales

9.2 Rescate y conservación del patrimonio y acervo cultural

SUBPROGRAMA 9.1 Impulso a las manifestaciones y tradiciones multiculturales

Estrategia

La promoción a nivel local, nacional e internacional de manifestaciones y tradiciones culturales y, el impulso de la enseñanza de la cultura y las artes con el apoyo de las instituciones educativas. El financiamiento al desarrollo productivo de la cultura y, el establecimiento de centros regionales de diseño y capacitación artística.

Acciones y Logros

El fomento y desarrollo de la cultura fue posible gracias al impulso de las manifestaciones y tradiciones multiculturales. Para lograrlo en este segundo cuatrimestre del año se llevaron a cabo diversos festivales y semanas culturales. A través del programa Jalisco en la Cultura se realizaron 10 festivales regionales a los que asistieron 14,345 personas y en los que participaron 105 municipios de las regiones Altos Sur, Centro, Ciénega, Costa Sur y Norte, Sierra de Amula, Sierra Occidental, Sur, Sureste y Valles. Se llevó a cabo el IV Festival Estatal, en el que alumnos de los 500 talleres de formación artística que se realizan en Jalisco, representaron a 98 municipios del estado.

En la inauguración se presentó el Ballet Folclórico Monumental conformado por 700 parejas que bailaron en la Av. 16 de septiembre, desde Av. Juárez hasta la calle Independencia, acompañados del Mariachi Monumental integrado por 182 músicos de diferentes municipios del estado. Además se presentó la Orquesta y Banda Sinfónica Monumental en la que participaron 920 músicos de 90 municipios de Jalisco. Las actividades se realizaron en las plazas: "Liberación", "de Armas", "Fundadores" y "Ex Plaza Universidad", con la asistencia de más de 17,000 personas.

Se continúa con los 500 talleres de formación artística en 119 municipios del estado; muestra del éxito de éstos es la celebración del primer aniversario de la Orquesta Sinfónica de El Grullo, Además se realizaron 225 intercambios culturales entre los municipios y las regiones. Fueron entregados 111 instrumentos musicales para bandas sinfónicas y mariachis, de 14 municipios del estado; sumando 2,758 instrumentos distribuidos en 102 municipios.

En Puerto Vallarta se llevó a cabo la 4ª emisión del "Encuentro de Regidores y Directores de Cultura" al que asistieron 250 funcionarios de 113 municipios para analizar la problemática del desarrollo de la cultura en los municipios jaliscienses. El programa incluyó conferencias sobre promoción a la lectura y avances de financiamiento de empresas culturales.

Como cada año se realizaron diversos festivales y encuentros, entre ellos la XV edición del Encuentro de Teatro del Interior realizado en Lagos de Moreno; se presentaron 19 obras y participaron grupos de 15 municipios del estado, Por primera ocasión los tres primeros lugares recibieron un estímulo económico.

Asimismo, se apoyó la XV edición del Festival de Teatro Universitario, participaron las compañías del Cedart, el Centro



Universitario del Sur (CUSUR) de la UdeG, la Universidad Autónoma de Sinaloa y la Licenciatura en Artes de la Secretaría de Cultura (SC). Se efectuó la 2ª Semana de la Cultura Catalana en Guadalajara con espectáculos de música, poesía, artes plásticas y talleres; y la XV edición del Festival Cultural de Mayo, que tuvo de invitado a Quebec, Canadá; se presentaron 114 actividades.

El Encuentro Nacional de Mariachi Tradicional llegó a su XI emisión, en la que se presentaron 33 actividades artísticas y culturales, entre las que destacan; los conciertos didácticos; el homenaje a Lucha Reyes; la presentación del libro “Me Lllaman la Tequilera”; el estreno la obra de teatro “Soy Mariachi”; el espectáculo “El Mariachi de Cantina” y la inauguración del Coloquio Internacional; “El Mariachi, Patrimonio Cultural de la Humanidad”; en torno al evento se conformó la “Comisión Nacional para la Salvaguarda del Mariachi”, que se estableció como parte de los compromisos adquiridos ante la UNESCO.

La SC, a través de la Cátedra Moncayo, celebró el centenario del natalicio de José Pablo Moncayo, se organizaron una serie de conferencias magistrales, una mesa redonda y un concierto con la participación de Orquesta Filarmónica de Jalisco (OFJ), en honor a este músico Jalisciense.

Por su parte la Red Estatal de Bibliotecas recibió del Consejo Nacional para la Cultura y las Artes (CONACULTA) 42 toneladas de libros de acervo que entregó en 141 bibliotecas; el Gobierno del Estado otorgó 300 computadoras y 150 pantallas de led’s que fueron repartidas en 119 bibliotecas; como parte del programa de Fomento al Libro y la Lectura, El CONACULTA creó el programa “Para Libros” en el que se tienen pequeñas bibliotecas con 356 libros en 4 estaciones del Tren Eléctrico Urbano, dos más en los Hospitales Civiles en cinco municipios del estado.

Durante el verano, a través del programa “Mis Vacaciones en la Biblioteca”, se realizaron 6,823 actividades de fomento a la lectura, talleres y, por tercera ocasión, para la clausura se realizó un concierto en el Teatro Degollado con la presentación del Coro Infantil Juvenil “Gabilondo Soler” integrado por niños de Ameca y San Martín Hidalgo, así como la puesta en escena “Ofelia y el Teatro de Sombras”, asistieron niños procedentes de tres municipios de la ZMG y seis del interior del estado.

En danza se ejecutaron 79 presentaciones de compañías y grupos independientes; además en el Teatro Degollado se presentó una gala de ballet con Elisa Carrillo primera bailarina del Ballet de la Ópera de Berlín e integrantes de la Compañía de Danza Clásica y Neoclásica de Jalisco; y en el Foro de Arte y Cultura, el bailarín y solista del San Francisco Ballet, Issac Hernández; impartió una cátedra de baile ante 40 bailarines.

En artes escénicas se realizaron 250 representaciones de teatro, además se dio a conocer el nuevo proyecto de la Compañía Estatal de Teatro, con la obra “Así Pasan” que se estrenará en el mes de noviembre. Se ejecutaron 263 conciertos, entre ellos un concierto titulado “Dueto de Contratenedores Michel Chance y Santiago Cumplido” las presentaciones de los grupos institucionales e independientes y solistas. La Orquesta Filarmónica de Jalisco concluyó su 2ª Temporada titulada “Iluminando el Silencio”, conformada por 11 conciertos a cargo de Alondra de la Parra, Directora Artística; además de seis presentaciones didácticas y cinco ejecuciones especiales en apoyo del Festival Cultural de Mayo, la Escuela de Música de la UdeG, el Encuentro Internacional del Mariachi y El Encuentro Nacional de Mariachi Tradicional.

En las salas de exhibición de la Secretaría de Cultura se montaron 28 exposiciones; destaca en el Ex Convento del Carmen, “Encuentro de Gráfica Quebec-Jalisco”, “El Rostro, el Corazón y Cruzando el Umbral”; en el Foro de Arte y Cultura, las exposiciones “Soñando en la Humanidad”, “Caritas”, “Alteraciones”; en la Galería Juan Soriano “Imágenes para una Historia, Estampas de lo Popular Mexicano”, entre otras.

En el Museo de Arqueología de Occidente, se montó la exposición “El Mariachi Universo Musical de México”, que formó parte del XI Encuentro Nacional del Mariachi Tradicional y la exposición permanente Inspiración en Barro Arte y Cultura de la Muerte. Inspiración Collignon.

En beneficio a los creadores jaliscienses se apoyó al Premio Nacional de la Cerámica, se realizó la XXXVII edición del Premio de Poesía Joven “Elías Nandino” otorgado a la obra “Dos estudios a partir de la descomposición de Marcus Rothkowitz” del jalisciense Luis Eduardo García García.

Por otra parte se lanzó la convocatoria del Premio Jalisco 2011; asimismo concluyó la recepción de proyectos del IX Premio Nacional de Cuento Agustín Yáñez y del Fondo Estatal para el Fomento de la Cultura y las Artes emisión 2012.



A través de FOCULTA, se han otorgado 297 créditos para artistas y empresas culturales y han sido entregados por el Fondo Jalisco (FOJAL).

En el Día Internacional de los Museos, se entregaron los Galardones al Mérito Museístico a Ricardo Duarte como Promotor artístico, a Gladis Abascal Johnson por su trayectoria en etnoantropología y la entrega póstuma al Dr. Phil Weigand como miembro del Comité de Galardonados. Asimismo en la XVI emisión del programa federal de verano "Explorarte 2012, homenaje a José María Velasco. Museos, puertas al descubrimiento", se recibieron más de 18,000 visitantes en 32 museos del estado.

Por su parte, el Instituto Cultural Cabañas (ICC) inauguró las exposiciones "CANDIDE/CÁNDIDO, "Imaginando Personajes", "Tamara de Lempicka y Víctor Manuel Contreras. Un Encuentro de Dos Culturas", "De los Niños es el Reino de los Cielos" y "Paráfrasis". Se realizaron 1,160 recorridos guiados para visitantes nacionales e internacionales.

Entre la Cineteca Nacional, la Secretaría de Cultura, El Consejo Nacional para la Cultura y las Artes y el Instituto Cultural Cabañas firmaron el convenio para la creación de la "Cineteca Nacional Jalisco", presentándose como inauguración en la Sala Guillermo del Toro el ciclo "Carlos Fuentes en el Cine".

En capacitación cultural, con el ingreso de 45 alumnos inició la sexta generación de la Licenciatura en artes; tras meses de arduo trabajo académico, se instauró la Maestría en Letras de Jalisco que consta de 92 módulos con 41 alumnos inscritos, con la finalidad de formar maestros e investigadores que difundan el acervo de escritores Jaliscienses.

En el Parque Agua Azul, el Centro Cultural González Gallo en Chapala, la Casa Juan José Arreola en Ciudad Guzmán, el Instituto Cultural Cabañas, el Instituto de Antropología e Historia, el Centro Interpretativo Guachimontones "Phil Weigand" y la Dirección Escolar realizaron 187 cursos, conferencias, diplomados y mesas de trabajo; entre los que se encuentran los cursos de verano ofrecidos por la Dirección Escolar en sus diversas sedes; el diplomado en Creación Literaria.

El Sistema Jalisciense de Radio y Televisión, refrescó su programación y lanzó al aire la primera producción de una radionovela titulada "La Leyenda de la Lumbra", basada en la novela de Guillermo Abasaki, además la transmisión de la serie de televisión "Mi País Nuestro Mundo", que se realizó en coproducción con nueve televisoras de Latinoamérica representando el Sistema Jalisciense de Radio y Televisión a México. El público puede acceder a la programación vía internet en www.sjrtv.jalisco.gob.mx

Retos

Llevar a buen término todas las actividades culturales, programadas durante este 2012.

Concluir la capacitación cultural a través de los talleres artísticos que se imparten en los municipios y continuar el proyecto para el siguiente año.

Continuar con los intercambios culturales en los municipios.

Apoyar a los empresarios culturales a través de FOCULTA con financiamiento para las empresas existentes y de nueva creación.

Entregar los recursos a los proyectos seleccionados de cada una de las convocatorias lanzadas en el segundo cuatrimestre del año.

Estrenar el nuevo proyecto de la Compañía Estatal de Teatro.

Realizar las presentaciones programadas por la Compañía Estatal de Danza Clásica y Neoclásica de Jalisco.

Instalación y puesta en marcha del transmisor de C7 en Puerto Vallarta.

Indicador : Asistentes a bibliotecas públicas

Descripción

Número de asistentes en las bibliotecas públicas en el transcurso del año, tanto niños como adultos.



Asistentes a bibliotecas públicas							
2009	2010	2011	Valor Abril 2012	Valor Actual	Meta Agosto 2012	Meta Dic. 2012	Dependencia que reporta
1,672,515	1,865,709	1,771,018	415,594	1,054,220	1,136,000	1,771,018	CULTURA
Unidad de Medida:		Persona(s)					

Fuente: Dirección de Evaluación, Programación y Seguimiento. Secretaría de Cultura. México.

Nota: Valor correspondiente al cuarto bimestre del año.

Información actualizada al 31 de agosto.

Mis vacaciones en la biblioteca



Biblioteca Tamazula, Jalisco.

Actividades escolares



Biblioteca Tamazula, Jalisco.



Indicador : Museos por cada 10,000 habitantes

Descripción

Este indicador se refiere a la disponibilidad de museos por cada 10,000 habitantes en el estado, para que la población cuente con diversas opciones de exposiciones museísticas.

Museos por cada 10,000 habitantes							
2009	2010	2011	Valor Abril 2012	Valor Actual	Meta Agosto 2012	Meta Dic. 2012	Dependencia que reporta
0.146	0.148	0.148	0.149	0.151	0.15	0.15	CULTURA
Unidad de Medida:		Museo(s)					

Fuente: Dirección de Evaluación, Programación y Seguimiento, Secretaría de Cultura. México.

Nota: Información actualizada al 31 de agosto de 2012.

Se modificó la presentación de los valores reportados. Anteriormente se mostraba el número de museos en Jalisco. A partir de 2009 y siendo congruentes con el Plan Estatal de Desarrollo 2030, se reporta el número de museos por cada 10,000 habitantes. La Dirección de Museos realizó modificaciones a los valores existentes en 2009.

Carlos Santana



Museo de Autlán de Navarro

Exposición de pintura



Museo de Autlán de Navarro

Indicador : Bibliotecas por cada 10,000 habitantes

Descripción

Este indicador se refiere a la disponibilidad de servicios bibliotecarios de calidad, así como en el uso de nuevas tecnologías para atender a los usuarios que requieren del servicio.

Bibliotecas por cada 10,000 habitantes							
2009	2010	2011	Valor Abril 2012	Valor Actual	Meta Agosto 2012	Meta Dic. 2012	Dependencia que reporta
0.41	0.41	0.378	0.378	0.378	0.378	0.41	CULTURA
Unidad de Medida:		Biblioteca(s)					

Fuente: Dirección de Evaluación Programación y Seguimiento. Secretaría de Cultura. México.

Nota: *Se modificó la presentación de los valores reportados. Anteriormente se mostraba el número de bibliotecas en Jalisco. A partir de 2009 y siendo congruentes con el Plan Estatal de Desarrollo 2030, se reporta el número de bibliotecas por cada 10 mil habitantes.*

Información actualizada al 31 de agosto de 2012.



Sala de lectura



Biblioteca Juan José Arreola

Acervo infantil



Biblioteca de San Marcos

Indicador : Eventos culturales realizados

Descripción

Este indicador se refiere a las presentaciones realizadas en el estado de Jalisco de las diferentes disciplinas artísticas.

Eventos culturales realizados							
2009	2010	2011	Valor Abril 2012	Valor Actual	Meta Agosto 2012	Meta Dic. 2012	Dependencia que reporta
2,457	2,694	2,925	777	2,219	1,960	2,925	CULTURA
Unidad de Medida: Evento(s)							

Fuente: Dirección de Evaluación, Programación y Seguimiento. Secretaría de Cultura. México.

Nota: La diferencia que existe entre el valor estatal y el desagregado municipal, se debe a los eventos realizados fuera del estado.

Información actualizada al 31 de agosto de 2012.

Los endemoniados



Foro de Arte y Cultura

Sala de exposición



Ex Convento del Carmen



Indicador : Intercambios culturales realizados en los Municipios

Descripción

Este indicador se refiere a las actividades culturales realizadas en los municipios a través de fiestas patronales, carnavales, festivales, entre otras, que por medio de la Secretaría de Cultura, propicia el intercambio de grupos artísticos locales entre los municipios del estado.

Intercambios culturales realizados en los Municipios							
2009	2010	2011	Valor Abril 2012	Valor Actual	Meta Agosto 2012	Meta Dic. 2012	Dependencia que reporta
997	1,109	1,532	354	579	800	1,532	CULTURA
Unidad de Medida: Intercambio(s)							

Fuente: Dirección de Evaluación, Programación y Seguimiento. Secretaría de Cultura. México.

Nota: Información actualizada al 31 de agosto de 2012.

Danza polinesia



Ocotlán

Ballet folclórico



Tototlán

Indicador : Asistentes a adiestramientos y estudios culturales

Descripción

Este indicador refleja el número de personas asistentes a talleres, cursos, conferencias, seminarios y diplomados realizados por las áreas y organismos de la Secretaría de Cultura.

Asistentes a adiestramientos y estudios culturales							
2009	2010	2011	Valor Abril 2012	Valor Actual	Meta Agosto 2012	Meta Dic. 2012	Dependencia que reporta
21,386	29,551	34,788	4,570	9,403	32,000	45,000	CULTURA
Unidad de Medida: Persona(s)							

Fuente: Dirección de Evaluación, Programación y Seguimiento. Secretaría de Cultura. México.

Nota: La diferencia entre el valor y el desagregado municipal, corresponde a los adiestramientos realizados fuera del estado.
Información actualizada al 31 de agosto de 2012.



Curso de danza

Curso de ballet



Foro de Arte y Cultura

Foro de Arte y Cultura

Indicador : Visitantes al Instituto Cultural Cabañas

Descripción

Número de visitantes nacionales y extranjeros, así como instituciones públicas o privadas al ICC.

Visitantes al Instituto Cultural Cabañas							
2009	2010	2011	Valor Abril 2012	Valor Actual	Meta Agosto 2012	Meta Dic. 2012	Dependencia que reporta
178,485	152,483	142,443	33,417	81,199	96,000	152,483	CULTURA
Unidad de Medida:		Persona(s)					

Fuente: Dirección de Evaluación, Programación y Seguimiento. Secretaría de Cultura. México.

Nota: El cumplimiento de la meta del indicador, está condicionado al número de asistentes al Instituto Cultural Cabañas, que varía mes con mes.

Información actualizada al 31 de agosto de 2012.

Aritmética del dolor

Exposición Paráfrasis



Instituto Cultural Cabañas

Instituto Cultural Cabañas



Indicador : Asistentes a eventos culturales

Descripción

Este indicador se refiere a los asistentes aproximados en las presentaciones realizadas en el estado de Jalisco de las diferentes disciplinas artísticas.

Asistentes a eventos culturales							
2009	2010	2011	Valor Abril 2012	Valor Actual	Meta Agosto 2012	Meta Dic. 2012	Dependencia que reporta
2,008,577	1,938,028	1,892,138	488,140	1,037,622	1,264,000	2,811,600	CULTURA
Unidad de Medida:		Persona(s)					

Fuente: Dirección de Evaluación, Programación y Seguimiento. Secretaría de Cultura, México.

Nota: La diferencia entre el valor y el desagregado municipal, corresponde a los eventos realizados fuera del estado.

Información actualizada al 31 de agosto de 2012.

Concierto de rock



Parque en Guadalajara, Jalisco.

Asistentes a exposición



Ex Convento del Carmen

SUBPROGRAMA 9.2 Rescate y conservación del patrimonio y acervo cultural

Estrategia

El rescate y conservación del patrimonio cultural, las técnicas artesanales, el folclor, las tradiciones populares, impulso al arte, la cultura y la apreciación estética.

Acciones y Logros

Subprograma Rescate y Conservación del Patrimonio y Acervo Cultural.

En el Paisaje Agavero, con una inversión de \$ 7,391,608.00 pesos otorgados en 2010, continúa el trabajo de restauración, remodelación y museografía de las casonas adquiridas para convertirlas en centros de interpretación. La de Magdalena albergará la temática de "El Paisaje Agavero y la Minería", y en El Arenal, la ex hacienda de la Calavera contendrá la introducción al Paisaje Agavero y sus valores universales. Este inmueble se encuentra restaurado en un 98 %.

Respecto a las Vías Verdes, dará inicio en las próximas semanas una nueva etapa de rehabilitación de un puente y la construcción de dos plazoletas en el sendero de Ahualulco de Mercado.

Finalmente se encuentra en funcionamiento el proyecto de "Guías Verdes" cuya finalidad es la promoción a través de recorridos de familiarización en los senderos de Ameca y la Vega, durante este cuatrimestre se realizaron 16 paseos.



En lo que respecta a infraestructura cultural se concluyó la adecuación en el Museo de Sitio de Palacio de Gobierno, específicamente en el espacio que ocupará la sala de exposiciones temporales denominada “La Girola”, con recurso federal por \$1,664,000.00 de pesos. Actualmente está en proceso la museografía de este espacio.

Se continúa con los trabajos de mantenimiento del Instituto Cultural Cabañas que incluye el retiro del enladrillado anterior, rectificación de pendientes, impermeabilización a base de Jabón y Alumbre y rehabilitación de los pretilos en 1,700 metros cuadrados. Estos trabajos se encuentran en un 80% de avance.

A través del Programa Jalisco en la Cultura, tras varias etapas de construcción se inauguró el Museo y Centro Regional de las Artes en Autlán de Navarro, en el que se invirtieron \$5,300,000.00 pesos estatales y \$833,000.00 mil pesos federales.

En el proyecto Ruta Arqueológica se concluyó la primera etapa de exploración del sitio arqueológico de Teocaltitán de Guadalupe en el municipio de Jalostotitlán; además se adquirieron cuatro predios en Santa Cruz de Bárcenas, y tres más en el sitio del Tepehuaje, ambos en el municipio de Ahualulco de Mercado.

En lo que respecta a las publicaciones fue presentado el libro “Linajes Terrenales: Las Culturas Populares de Jalisco”, y “Una vez una vida” de Ricardo Yáñez.

Asimismo, el Gobierno del Estado de Jalisco estuvo presente en la 2ª emisión de la Feria del Libro en Español en la ciudad de los Ángeles California en los Estados Unidos de Norte América.

De las investigaciones programadas para el 2012 se encuentran en proceso de elaboración dentro de la Colección de Creadores Artísticos de Jalisco, las de Jorge Martínez, Vicente Ortigosa y Rafael Zamarripa. Por otro lado, se continúa con el trabajo de la Ruta del Ópalo y la Obsidiana. Por su parte el Instituto Jalisciense de Antropología e Historia (IAH) inició las investigaciones Patrimonio Cultural un Universo Dinámico, Desarrollo Histórico del Deporte, Exploración Interdisciplinaria de la Lucha Libre en México y Cedulario de la Nueva Galicia.

Retos

Retos

En el sitio arqueológico de Ixtapa en Puerto Vallarta en próximas semanas se escriturarán 2 de los 5 predios.

Concluir las 21 obras de patrimonio e infraestructura cultural programadas en el 2012 que incluye:

- Biblioteca y Museo en Zapotlán del Rey.
- Casa de la Cultura de Zacoalco de Torres.
- Auditorio anexo a la casa de la cultura en Unión de Tula.
- Rehabilitación de la Biblioteca de Mascota.
- Rehabilitación de la Biblioteca de Teuchitlán.
- Rehabilitación y equipamiento de Museo y Biblioteca en San Julián.
- Rehabilitación de la Biblioteca de Magdalena.
- Continuación de los trabajos de excavación en Los Guachimontones.
- Centro Cultural Insurgentes en Lagos de Moreno.
- Conservación del Patrimonio Arquitectónico (La Asunción) en Lagos de Moreno.
- Conservación del Patrimonio Arquitectónico (El Calvario) en Lagos de Moreno.
- Restauración del sitio histórico Fuerte del Sombrero.
- Restauración de la Parroquia El Refugio en Lagos de Moreno.
- Restauración de Palacio de Gobierno en Guadalajara.
- Adecuación arquitectónica de Palacio de Gobierno en Guadalajara.
- Restauración del Templo de Santa Mónica en Guadalajara.
- Restauración del Templo de Nuestra Señora de la Luz Lagos de Moreno.
- Señalización de Tierra Adentro Lagos de Moreno.
- Restauración del Teatro Rosas Moreno en Lagos de Moreno.
- Restauración del Museo de Arqueología de Occidente.
- Renovación del Auditorio de la Ribera de Chapala.

Concluir las obras de Vías Verdes programadas para el 2012.

Concluir la restauración y museografía de los tres Centros Interpretativos del Paisaje Agavero.



Concluir las investigaciones programadas para el 2012.

Indicador : Municipios que cuentan con casa de cultura

Descripción

Este indicador muestra la relación de presencia de por lo menos una casa de cultura por municipio.

Municipios que cuentan con casa de cultura							
2009	2010	2011	Valor Abril 2012	Valor Actual	Meta Agosto 2012	Meta Dic. 2012	Dependencia que reporta
116	117	118	118	118	118	118	CULTURA
Unidad de Medida:		Municipio(s)					

Fuente: Dirección de Evaluación, Programación y Seguimiento. Secretaría de Cultura. México.

Nota: Se cuenta con 121 casas de cultura en 118 municipios, quedando pendientes: Atenguillo, Huejúcar, Santa María del Oro, Mixtlán, Quitupan, Santa María de los Angeles y Tuxcueca.

Información actualizada al 31 de agosto de 2012.

Casa de la Cultura



Ahualulco de Mercado

Casa de la Cultura



Unión de Tula

Indicador : Editoriales independientes apoyadas en librerías

Descripción

Número de editoriales independientes presentes en librerías de la Secretaría de Cultura.



Editoriales independientes apoyadas en librerías							
2009	2010	2011	Valor Abril 2012	Valor Actual	Meta Agosto 2012	Meta Dic. 2012	Dependencia que reporta
12	10	10	10	10	10	10	CULTURA
Unidad de Medida: Editorial (es)							

Fuente: Dirección de Evaluación, Programación y Seguimiento. Secretaría de Cultura. México.

Nota: El valor histórico del presente indicador inició en 2009.

La meta está supeditada a que las editoriales independientes soliciten el apoyo a la Secretaría de Cultura y puedan renovar el producto entregado a las librerías o retirarlo de acuerdo a sus intereses.

Información actualizada al 31 de agosto de 2012.

Indicador : Inversión ejercida en bienes patrimoniales

Descripción

Recursos ejercidos en muebles e inmuebles (templos, edificios históricos, monumentos, retablos, entre otros), con valor patrimonial, determinados por su estructura y terminados.

Inversión ejercida en bienes patrimoniales							
2009	2010	2011	Valor Abril 2012	Valor Actual	Meta Agosto 2012	Meta Dic. 2012	Dependencia que reporta
50,385,888	0	500,000	0	0	0	500,000	CULTURA
Unidad de Medida: Peso(s)							

Fuente: Dirección de Evaluación, Programación y Seguimiento. Secretaría de Cultura. México.

Nota: Se está realizando el trámite para ejercer los recursos.

Información actualizada al 31 de agosto de 2012.

Indicador : Sitios arqueológicos en proceso de restauración

Descripción

Este indicador se refiere a los sitios arqueológicos que se han apoyado en su conservación y restauración en el estado de Jalisco.

Sitios arqueológicos en proceso de restauración							
2009	2010	2011	Valor Abril 2012	Valor Actual	Meta Agosto 2012	Meta Dic. 2012	Dependencia que reporta
9	9	9	9	9	9	9	CULTURA
Unidad de Medida: Sitio(s)							

Fuente: Dirección de Evaluación, Programación y Seguimiento, Secretaría de Cultura, México.

Nota: Los sitios arqueológicos reportados son:

El Tepehuaje, Santa Cruz de Bárcenas, Piedras Bola, Santa Quitería, Palacio de Ocomo, Peñol de Santa Rosalía, Teocalitán, Ixtapan y Guachimontones.

Información actualizada al 31 de agosto de 2012.



Palacio de Ocomo

Teocaltitán



Etzatlán



Jalostotitlán



PROGRAMA 10 Desarrollo Humano y Social Sustentable

Objetivo

Reducir las condiciones de pobreza, marginación, desigualdad y vulnerabilidad de la población

Descripción

Este programa está orientado al Desarrollo Humano y Social Sustentable. "El desarrollo humano sustentable se entiende como la ampliación de las capacidades y oportunidades para las generaciones presentes y futuras. Coloca el foco de atención en el incremento de las capacidades humanas como educación, salud y calidad de vida para mejorar las aptitudes de las generaciones actuales y futuras. Lo anterior implica la satisfacción de necesidades fundamentales y ampliación de oportunidades como valores centrales para que la persona goce de respeto por sí misma, conozca su potencial y tenga la sensación de pertenecer a una comunidad. Las tres capacidades esenciales del desarrollo consisten en que la gente viva una vida larga y saludable, tenga conocimientos y acceso a recursos necesarios para un nivel de vida digna." (PED Jalisco 2030).

Este programa se integra por los siguientes subprogramas:

- 10.1 Equidad de género
- 10.2 Vivienda digna
- 10.3 Fortalecimiento de la familia, la niñez y la juventud
- 10.4 Atención a migrantes y grupos vulnerables
- 10.5 Desarrollo de las comunidades y pueblos indígenas
- 10.6 Equipamiento e Infraestructura social básica
- 10.7 Alimentación y nutrición de grupos vulnerables

SUBPROGRAMA 10.1 Equidad de género

Estrategia

La transversalidad de género.

Acciones y Logros

Se inició la operación de Unidades Itinerantes en 2 regiones del estado: Región Costa Norte y Costa Sur, que prestan servicios de asesoría jurídica, orientación psicológica y trabajo social a mujeres en situación de violencia.

Durante el segundo cuatrimestre del año se han capacitado a 692 funcionarias(os) públicos de los niveles estatal y municipal en prevención a la violencia familiar; conciliación mujer, trabajo y familia; masculinidades y sensibilización en perspectiva género.

Se han atendido 7585 mujeres y hombres en las distintas áreas de servicios del Instituto (Línea Mujer, Asesoría presencial, Unidades Itinerantes y ventanilla única).

Retos

Trabajar de manera coordinada con las instituciones de los diferentes niveles de gobierno que ejecutan programas dirigidos a las mujeres.

Mejorar la atención de las distintas áreas de servicios del IJM a través de la profesionalización de las y los servidores públicos.

Contribuir a disminuir el número de mujeres en situación de violencia en Jalisco.

Indicador : Mujeres y hombres atendidos vía "Línea mujer" o asesoría

Descripción

Este indicador contabiliza el número de personas (mujeres y hombres) atendidos en "Línea Mujer" y Asesoría Presencial, la cual es una ventana de comunicación que ofrece el Instituto Jalisciense de las Mujeres para proporcionar



telefónicamente, orientación psicológica, asesoría jurídica e información en general que les pueda ayudar a tomar mejores decisiones, además se incluyen algunos otros servicios a través del Centro de Información y Orientación, ventanilla de crédito y empleo y servicios prestados a través de módulos itinerantes, dentro de estos servicios se atienden básicamente mujeres pero en algunos casos son también requeridos por hombres que de igual manera se atienden.

Mujeres y hombres atendidos vía "Línea mujer" o asesoría							
2009	2010	2011	Valor Abril 2012	Valor Actual	Meta Agosto 2012	Meta Dic. 2012	Dependencia que reporta
17,644	17,350	18,000	3,580	11,165	8,400	18,000	IJM
Unidad de Medida:		Persona(s)					

Fuente: Coordinación de Vida sin Violencia del IJM. Instituto Jalisciense de las Mujeres. México: 2012.

Nota: Enero se han atendido un total de 61 hombres y 1119 mujeres.
 Febrero se han atendido un total de 101 hombres y 1860 mujeres.
 Marzo se han atendido un total de 115 hombres y 2907 mujeres.
 Abril se han atendido un total de 135 hombres y 3445 mujeres.
 Mayo se han atendido un total de 154 hombres y 4405 mujeres.
 Junio se han atendido un total de 168 hombres y 6296 mujeres.
 Julio se han atendido un total de 184 hombres y 8715 mujeres.
 Agosto se han atendido un total de 201 hombres y 10964 mujeres.

Indicador : Centros Integrales de Apoyo a la Mujer Institucionalizados

Descripción

Este indicador se refiere a la institucionalización de los Centros Integrales de Apoyo a las Mujeres a través de la creación de institutos e instalación de Comisiones Edilicias de Equidad de Género.

Centros Integrales de Apoyo a la Mujer Institucionalizados							
2009	2010	2011	Valor Abril 2012	Valor Actual	Meta Agosto 2012	Meta Dic. 2012	Dependencia que reporta
23	30	32	32	37	41	60	IJM
Unidad de Medida:		Centro(s)					

Fuente: Instituto Jalisciense de las Mujeres. México: 2012.

Nota: Se aprobó la Institucionalización de Instancias Municipales de las Mujeres en los Municipios de Tamazula de Gordiano, Tenamaxtlán y Cuquío
 Se aprobó la Institucionalización de los Municipios de Pihuamo y Teocaltiche.

Indicador : Acciones desarrolladas en los temas de Salud, Educación, Trabajo y Derechos Humanos en cumplimiento al Programa para la Igualdad de Oportunidades entre Mujeres y Hombres

Descripción

Este indicador muestra el número de acciones desarrolladas para incorporar el enfoque de género en la administración pública del estado.



Acciones desarrolladas en los temas de Salud, Educación, Trabajo y Derechos Humanos en cumplimiento al Programa para la Igualdad de Oportunidades entre Mujeres y Hombres

2009	2010	2011	Valor Abril 2012	Valor Actual	Meta Agosto 2012	Meta Dic. 2012	Dependencia que reporta
9	12	10	4	10	8	12	IJM

Unidad de Medida: Acción(es)

Fuente: Instituto Jalisciense de las Mujeres. México: 2012.

Nota: *Febrero reinauguración de las áreas de atención del IJM. Realización de la Campaña de difusión para promover los Derechos humanos de las Mujeres en el Marco del 8 de Marzo Día Internacional de las Mujeres. Realización de la feria de servicios dirigidos a Mujeres en el 8 de marzo. Se inició la operación de Unidades itinerantes en 5 Regiones del estado: Región Norte, Altos Sur, Ciénega, Sur y Centro, que prestan servicios de asesoría jurídica y orientación psicológica*
Mayo. Promoción de los Derechos de la Niña y el Niño "Vamos Derechos con tus Derechos". Promoción de Servicios especializados a Mujeres (mamografías, mastografías, papanicolau)
Junio: Presentación de un Manual para prevenir la violencia contra las Mujeres. Se inició la operación de Unidades itinerantes en 2 Regiones del estado: Región Costa Norte y Region Costa Sur, que prestan servicios de asesoría jurídica y orientación psicológica
Julio se realizó programa de Radio para prevención de la violencia y sensibilizar, así como de promover los servicios que proporciona el Instituto
Agosto se realizó programa de Radio para prevención de la violencia y sensibilización

SUBPROGRAMA 10.2 Vivienda digna

Estrategia

La generación de oportunidades para que las familias adquieran y mejoren las condiciones de sus viviendas, en particular aquellas familias que se encuentran en situación de marginación y pobreza.

Acciones y Logros

El Gobierno de Jalisco, a través del Fondo de Infraestructura Social Básica del Estado (FISE), sigue apoyando a ayuntamientos y población rural para la concentración de infraestructura social básica, tal como drenaje, electrificación y vialidad. Dicha infraestructura juega un papel primordial en el desarrollo de las comunidades rurales. Para 2012 se programó la construcción de 139 obras. Actualmente el programa se encuentra en proceso de construcción de 110 obras, beneficiando un total de 36,062 personas. Con el valor reportado se alcanza un total de 79% de cumplimiento en la meta programada para este año.

El Gobierno del Estado realiza acciones para que las familias cuenten con una vivienda digna, especialmente aquellas de menores ingresos, para mejorar la calidad de vida de los jaliscienses y apoyar en la formación un patrimonio para la población. En este primer cuatrimestre se construyeron 129 viviendas por medio del programa de IPROVIPE. Debido a que para este año no hubo aprobación del POA, las acciones realizadas son aquellas que se gestionaron con apoyo del Programa de Vivienda Rural (FONHAPO), el Fideicomiso Fondo Nacional de habitaciones (PROVIVAH), el municipio de Tlaquepaque y recursos propios de IPROVIPE, reflejando un 100% de avance respecto al número de las viviendas construidas e informadas (129 viviendas).

Retos

Alcanzar la meta establecida por el programa FISE. Contribuir con el fortalecimiento de la economía mediante la generación de empleo a través de la construcción obras de infraestructura social básica. Asimismo, mejorar los niveles de vida y desarrollo de las localidades a través de dichas acciones.



Indicador : Porcentaje de población rural beneficiada con infraestructura social básica por programa FISE

Descripción

Este indicador muestra el porcentaje de población beneficiada con la construcción de infraestructura social básica (electrificación, agua potable, drenaje, casas de salud, espacios comunes como canchas de usos múltiples, empedrados, etc.) en relación a la población rural en localidades menores a 4 mil habitantes y fuera de la ZMG.

Porcentaje de población rural beneficiada con infraestructura social básica por programa FISE							
2009	2010	2011	Valor Abril 2012	Valor Actual	Meta Agosto 2012	Meta Dic. 2012	Dependencia que reporta
10.54	8.05	0	0	6.37	8.05	8.05	SEDER
Unidad de Medida: Porcentaje(s)							

Fuente: Programa Operativo Anual; Informe de obras, convenios de obras; Programa FISE 2012. Consejo Nacional de Población - CONAPO 2012.

Nota: Por medio del Fondo de Infraestructura Social Estatal (FISE) se apoya a Ayuntamientos. Actualmente el programa se encuentra en proceso de construcción de las 139 obras programadas para 2012. En este cuatrimestre del año, se cuenta con 110 obras ya contratadas y en proceso de construcción, lo que representa un total de 6.37% de población rural beneficiada a través del programa FISE; representando el 79% de cumplimiento en la meta programada para este año.

Indicador : Viviendas construidas

Descripción

1) Viviendas edificadas en un lote de 90 m² (6 x 15 mts.) con 38.02 m² de construcción, dirigido a personas con pobreza patrimonial. Incluye un área común para sala-comedor, cocina, dos recámaras, un cuarto de baño con regadera, excusado y lavabo dentro de él. Cuenta con la posibilidad de crecimiento futuro y los materiales y sistemas que garanticen una vida útil de por lo menos 30 años.

Viviendas construidas							
2009	2010	2011	Valor Abril 2012	Valor Actual	Meta Agosto 2012	Meta Dic. 2012	Dependencia que reporta
2,513	203	1,000	129	129	0	5,510	IPROVIPE
Unidad de Medida: Vivienda(s)							

Fuente: Inmobiliaria y Promotora de Vivienda de Interés Público del Estado (IPROVIPE)

Nota: Debido a que para este año no hubo aprobación para el POA de Iproviipe, las acciones realizadas son aquellas que se gestionaron con apoyo de Fonhapo, Provivah, el municipio de Tlaquepaque y recursos propios de Iproviipe.

Indicador : Porcentaje de avance de construcción de viviendas

Descripción

Avance de edificación de las viviendas promovidas a través de Iproviipe.



Porcentaje de avance de construcción de viviendas							
2009	2010	2011	Valor Abril 2012	Valor Actual	Meta Agosto 2012	Meta Dic. 2012	Dependencia que reporta
-	65	100	2.34	2.34	20	100	IPROVIPE
Unidad de Medida:		Porcentaje(s)					

Fuente: *Inmobiliaria y Promotora de Vivienda de Interés Público del Estado (IPROVIPE)*

Nota: *El porcentaje de avance se refiere al número de las viviendas construidas informadas (129 viviendas).*

Indicador : Obras de infraestructura social básica

Descripción

Este indicador refleja el número de obras de infraestructura social básica construidas mediante el programa FISE en los municipios rurales de Jalisco. Las obras que se reportan son aquellas finalizadas físicamente.

Obras de infraestructura social básica							
2009	2010	2011	Valor Abril 2012	Valor Actual	Meta Agosto 2012	Meta Dic. 2012	Dependencia que reporta
196	139	0	0	110	139	139	SEDER
Unidad de Medida:		Obra(s)					

Fuente: *Programa operativo anual, Secretaría de Desarrollo Rural. México: 2012.*

Nota: *Para 2012, se programó la construcción de 139 obras. Actualmente el programa se encuentra en proceso de construcción de 110 obras, beneficiando un total de 36,062 personas. Con el valor reportado, se alcanza un total de 79% de cumplimiento en la meta programada para este año.*

SUBPROGRAMA 10.3 Fortalecimiento de la familia, la niñez y la juventud

Estrategia

El fortalecimiento de la convivencia y unidad familiar, la educación para padres y, la difusión y práctica de los valores universales. El establecimiento de espacios públicos que funjan como articuladores de convivencia e identidad de las ciudades y comunidades, donde se promuevan el sano esparcimiento familiar, la cultura, el deporte, las tradiciones y las diferentes expresiones artísticas de la población.

Acciones y Logros

FORTALECIMIENTO DE LA FAMILIA

La Escuela Comunitaria Activa de Padres de Familia (ECAPAF) capacitó a 2,165 jefas y jefes de familia. Desde el año 2007 a la fecha se han acumulado 53,504 padres de familia capacitados.

En San Juan de los Lagos se llevó a cabo la Reunión de Padres de Familia que participan en los grupos de ECAPAF de la Región Altos Norte. Interactuaron alrededor de 172 padres de familia.

Concluyó la Generación XL del Diplomado en Orientación Familiar con sesiones simultaneas en Casa Jalisco de Chicago, Illinois, EUA, en donde terminaron 67 alumnos: 31 de Chicago y 36 en Guadalajara.

A través del Programa de Familias Unidas se llevaron a cabo 12 foros regionales "Diálogos por la Familia y Jalisco, Familia y Adulto Mayor" con enfoques de Familia y Desarrollo Comunitario. Participaron alrededor de 10,000 personas.

Se realizó el 8° Congreso Internacional de Familia con el lema "La familia, eje del desarrollo sustentable". Asistieron 1,828 personas.



Se realizó la 14va. Semana de la Familia "Un Jalisco sustentable inicia en la familia", donde participaron de 48 municipios un total de 33,273 personas.

Continúa el trabajo aportando coordinadores, que no cuentan con ellos, para la operación de los grupos de Escuela de Padres en las regiones 1, 8 y 10.

Para el Fortalecimiento del matrimonio, en coordinación con los DIF municipales fue impartido el curso prematrimonial a 16,914 aspirantes al matrimonio civil.

Además se impartieron dos talleres de Escuela para Novios a un total de 80 alumnos de la Preparatoria No. 4 de la Universidad de Guadalajara.

Inició la 5ª generación del diplomado de Sexualidad Humana, con 58 participantes.

CENTROS DE ATENCIÓN INFANTIL

En los 138 Centros de Atención Infantil que operan en Jalisco, 133 de ellos en coordinación con los DIF municipales, han sido inscritos para su desarrollo integral 10,819 hijos en edad temprana de madres trabajadoras y padres solos, para recibir servicio asistencial y educativo durante la jornada laboral de sus padres.

La población infantil beneficiada aumentó 2.9% respecto al periodo enero a agosto de 2011.

Incrementó a la capacidad instalada. Fue inaugurado un Centro Asistencial de Desarrollo Infantil (CADI) en el municipio de Tomatlán con capacidad para 105 niños y niñas de 6 meses a 5 años; un Centro de Asistencia Infantil Comunitario (CAIC) en el municipio de Ixtlahuacán de los Membrillos con capacidad para 60 niños y niñas de 2 a 5 años; y el CAIC de la Col. Primavera, Ocotlán, con capacidad para 45 menores.

Capacitación. Se impartió un curso de Capacitación Inicial para CADI-CAIC a 42 personas entre directivos, operativos y equipo técnico, de nueve municipios. Además, concluyó el Diplomado "Organización del Trabajo Docente y su Implementación en el Aula" graduándose 14 docentes de los CADI de DIF Jalisco.

SUBSIDIOS PARA LA EDUCACIÓN

A través del Sistema DIF estatal fueron otorgadas 3,315 becas escolares a igual número de usuarios de los programas de protección a la infancia (estudiantes niñas, niños y adolescentes). En este rubro la inversión fue de 6 millones 630 mil pesos.

Para apoyar a los jóvenes que enfrentan dificultades económicas para su educación media y superior, en el primer cuatrimestre del año 2012, con acciones de difusión el Gobierno del Estado, se superó el número de becas gestionadas para licenciatura y bachillerato en relación al año pasado.

También el Gobierno de Jalisco entregó 336 becas de posgrado a jóvenes jaliscienses, manteniéndose así como el único estado a nivel nacional que cuenta con un programa de esta naturaleza.

PROTECCIÓN A LA INFANCIA

Está siendo aplicada la estrategia de Buen Trato y Fortalecimiento Familiar con el objetivo de fortalecer la función protectora de las familias de las niñas, niños y adolescentes, a través de reafirmar sus habilidades y capacidades resilientes, nutricias, sanas y funcionales que les permitan construirse como un espacio de vínculos afectivos, de crecimiento y promoción de las personas que la integran, de respeto a sus derechos, del reconocimiento y de igualdad de oportunidades en el ámbito familiar. Para ello recibieron capacitación 87 personas que laboran en los Centros Asistenciales y de Desarrollo Infantil del Sistema DIF Jalisco.

En febrero fue inaugurado el Centro Comunitario de Protección a la Infancia de Tlajomulco de Zúñiga, para atender a más de 500 niños y sus familias con todos los programas de infancia, poniendo especial énfasis en la migración infantil.

Respecto a la Explotación Sexual Infantil, en febrero se relanzó la Campaña "Jalisco Pacta con la Campaña Corazón Azul Contra la Trata de Personas", cuya finalidad es concienciar a la sociedad contra la trata de seres humanos en sus distintas modalidades (explotación sexual, explotación infantil, explotación laboral), así como todos aquellos tratados internacionales sobre la materia, incluyendo la legislación federal y local.



Coordinadamente con los municipios que operan el programa: en 35 escuelas primarias y secundarias fueron impartidas 114 pláticas informativas y de sensibilización con la participación de 2,564 niñas y 1,909 niños.

Esta misma estrategia llegó a 859 entre profesores, prefectos y directores de escuelas primarias y secundarias; además de padres de familia en las comunidades, donde se continúa el trabajo de sensibilización con pláticas informativas. En el Centro de Atención Integral a Víctimas de Explotación Sexual Infantil (CAIVESI) recibieron atención 21 casos nuevos y 86 casos de seguimiento.

155 casos recibieron atención en los centros DIF que operan el programa: 81 niñas y 74 niños, además de 98 familias, en las áreas de trabajo social, psicología y jurídica.

Se trabajó con 60 niñas, 45 niños y 58 familias a través de talleres informativos con el tema "Cómo cuidarte de no ser víctima de explotación sexual". También son impartidos talleres de música y pintura, así como talleres de análisis de películas.

Como parte de la atención integral fueron distribuidas 138 becas educativas entre niñas, niños y adolescentes atendidos por esta estrategia.

Menores en Situaciones Especiales. Como parte del Diagnóstico situacional de la población de niños trabajadores 2012 fueron visitados 3,400 alumnos de 64 escuelas nocturnas. Algunos de los resultados son que el 60% de los alumnos son niños trabajadores y en el 80% de ellos está presente la omisión de cuidados y padecen desnutrición.

Para disminuir el ausentismo y el aprovechamiento escolar, en 10 escuelas nocturnas con menores trabajadores inició el proyecto de meriendas para 830 niños y niñas.

En el programa de Metropolitización o Rescate de Familias de Calle se han atendido a 350 familias que trabajan en cruceros. De ellas, 50 dejaron de trabajar en calle y se han incorporado a otros tipos de trabajo como el autoempleo o empleos formales en fábricas.

A través de 20 grupos de líderes comunitarios migrantes en Jalisco son atendidos 320 niños y adolescentes en riesgo de emigrar a los Estados Unidos de América. Se trabaja un proyecto que tiene como objetivo generar arraigo y prevenir la migración infantil no acompañada.

Retos

Escuela Comunitaria Activa para Padres de Familia

Continuar con las capacitaciones a los orientadores y coordinadores para brindar el curso taller y temas de familia.

Promocionar, iniciar y concluir grupos de varones a fin de lograr que más padres de familia, varones, tengan herramientas para cumplir con su misión de formar y educar a los hijos.

Inducción y capacitación a los nuevos coordinadores para dar continuidad con el curso taller de Escuela de Padres.

Concluir satisfactoriamente con el Diplomado en Orientación Familiar, generación XLI (en curso).

Llevar a cabo la XVI Reunión Estatal de Coordinadores de Escuela de Padres.

Seguir brindando el curso taller de Escuela de Padres en DIF Jalisco.

Familias Unidas

Continuar con la capacitación en tema de Perspectiva Familiar Comunitaria.

Impartir taller de Perspectiva Familiar y Comunitaria al Sistema DIF Puebla.

Fortalecimiento del Matrimonio

Capacitación en Curso Prematrimonial Civil y Sesión de Avenencia a las administraciones municipales 2013-2015.

Generalizar la impartición del Curso Prematrimonial Civil apoyado con el video subtulado, para incluir en el proceso a las personas con discapacidad auditiva.

Apoyar a los municipios y operar la campaña de regularización de uniones de hecho.



Implementar el proceso de certificación en el estándar de Orientación Familiar.

Centros de Atención Infantil

En coordinación con el municipio, instalación en Jocotepec de un Centro de Asistencia Infantil Comunitario y un Centro Asistencial de Desarrollo Infantil.

Impartir un curso de actualización al personal frente a grupo, directoras y encargadas de los centros de atención infantil que operan los Sistemas DIF en Jalisco.

Becas para la educación media y superior

Seguir aumentando la firma de convenios con universidades y bachilleratos para contar con nuevas opciones para los jóvenes que no pueden solventar su educación en instituciones privadas y que no fueron aceptados en instituciones públicas.

Acercar el programa a mayor número de jóvenes, aumentando así sus oportunidades para ser becarios y contar con una mayor asignación de recursos para poder beneficiar a más personas.

PROTECCIÓN A LA INFANCIA

Equipar tres nuevos centros comunitarios de protección a la infancia distribuidos en San Julián, Ojuelos de Jalisco y El Salto. Ello con una inversión total de \$400,000.

Buen Trato y Fortalecimiento Familiar

Capacitar a personal de 35 sistemas DIF municipales para aplicar la estrategia como multiplicadores de la misma, logrando impactar como eje transversal de infancia en la población objetivo de los programas y estrategias a favor de las niñas y niños.

Implementar la estrategia de Buen Trato y Fortalecimiento Familiar en el Centro de Observación y Diagnóstico para Adolescentes en Conflicto con la Ley del Estado de Jalisco en coordinación con el Sistema DIF Guadalajara, asimismo convocar a la capacitación a otras instituciones gubernamentales y organismos de la sociedad civil para aplicar dicha estrategia.

Atención de la Explotación Sexual Infantil

Lograr la cobertura del programa en 30 municipios del estado.

Atender en el ámbito preventivo a 10,500 niñas, niños y adolescentes y 500 familias.

En el ámbito de atención beneficiar a 1,100 niñas, niños y adolescentes y 250 familias en las áreas de Trabajo Social, Psicología y Jurídica.

Menores en Situaciones Especiales

Atender a más niños trabajadores ya que se ha detectado que la mayoría de los municipios atienden principalmente a niños en riesgo.

Atender con 2,300 meriendas escolares a menores trabajadores alumnos de escuelas nocturnas.

Iniciar el pilotaje de un modelo de atención psicopedagógico para atender a los menores a través de grupos de crecimiento y autoayuda, con la intención de tratar las problemáticas sociales como violencia intrafamiliar, autoestima, explotación y abuso sexual, entre otras.

Atender al 100% de escuelas nocturnas en el siguiente ciclo escolar.

Indicador : Becas de Posgrado entregadas

Descripción

Este indicador mide la cantidad de jóvenes jaliscienses que se benefician con una beca para estudiar un posgrado nacional o extranjero, de tal forma que continúen su educación a un grado de especialización mayor, ofreciéndoles a ellos y al estado mayores oportunidades de desarrollo.



Becas de Posgrado entregadas							
2009	2010	2011	Valor Abril 2012	Valor Actual	Meta Agosto 2012	Meta Dic. 2012	Dependencia que reporta
354	559	598	336	352	310	310	SGG
Unidad de Medida:		Beca(s)					

Fuente: Coordinación de Becas de Posgrado. Instituto Jalisciense de la Juventud. Secretaría General de Gobierno. México: 2012.

Nota: Se logro superar la meta debido a que se realizó la convocatoria y a la cual mostraron interés más de 1,200 jóvenes para estudiar un posgrado, la mayoría de ellos tenían interés de estudiar en México, lo que disminuye su costo y permitió que más jóvenes tuvieran acceso a una beca para estudiar su posgrado.

Se modificó la meta al final del año, debido a que este programa tuvo ajustes presupuestales.

Jóvenes beneficiados con Beca



Becas entregadas en el programa Impulso a Jalisco

Jóvenes beneficiados con Beca



Becas entregadas en el programa Impulso a Jalisco

Indicador : Becas de instituciones de educación privada, gestionadas y entregadas a jóvenes (IJJ)

Descripción

Este indicador evalúa la contribución del Instituto Jalisciense de la Juventud para que, los jóvenes que no ingresan al sistema educativo público, continúen su educación media superior y superior en universidades y escuelas privadas.

Becas de instituciones de educación privada, gestionadas y entregadas a jóvenes (IJJ)							
2009	2010	2011	Valor Abril 2012	Valor Actual	Meta Agosto 2012	Meta Dic. 2012	Dependencia que reporta
290	215	167	83	156	135	215	SGG
Unidad de Medida:		Beca(s)					

Fuente: Coordinación de Servicios Juveniles. Instituto Jalisciense de la Juventud. México: 2012.



Jóvenes beneficiados con Beca



Becas entregadas en el IJJ

Jóvenes beneficiados con Beca



Becas entregadas en el IJJ

Indicador : Familias capacitadas mediante el programa de Escuela Comunitaria Activa para Padres de Familia (ECAPAF)

Descripción

Este indicador mide la cantidad de familias fortalecidas al recibir capacitación en la Escuela Comunitaria Activa para Padres de Familia (Ecapaf). En ella, adquieren habilidades para ser padres, madres e hijos asumiendo los roles que a cada quien corresponde en la familia y siendo responsables con la práctica de valores universales.

Familias capacitadas mediante el programa de Escuela Comunitaria Activa para Padres de Familia (ECAPAF)							
2009	2010	2011	Valor Abril 2012	Valor Actual	Meta Agosto 2012	Meta Dic. 2012	Dependencia que reporta
41,596	45,626	51,339	53,034	53,504	56,800	56,800	DIF
Unidad de Medida: Familia(s)							

Fuente: Elaborado por el Sistema DIF Jalisco con datos del Sistema de Información Estatal y Municipal, SIEM-DIF (Reporte intermedio de Grupos). México:2012.

Nota: En Jalisco el programa de Escuela Comunitaria Activa de Padres de Familia (Ecapaf) fue consolidado en el año 1994, bajo el marco del "Año Internacional de la Familia", con una nueva perspectiva de trabajo en la que se pretende la promoción de factores sociofamiliares positivos, más que la intervención de los problemas o dificultades.

El valor es el avance acumulado del año 2007 a agosto de 2012, del cual son 2,165 familias las incorporadas en el presente año.

Indicador : Personas capacitadas con el curso prematrimonial civil

Descripción

Es la cantidad total de personas que recibieron el curso previo al matrimonio civil, con temáticas en materia psicológica para fortalecer a las futuras familias con la difusión de los valores familiares, capacitando a orientadores familiares y formadores de la sexualidad.



Personas capacitadas con el curso prematrimonial civil							
2009	2010	2011	Valor Abril 2012	Valor Actual	Meta Agosto 2012	Meta Dic. 2012	Dependencia que reporta
23,935	26,150	26,996	6,146	16,914	43,962	67,346	DIF
Unidad de Medida:		Persona(s)					

Fuente: Elaborado por el Sistema DIF Jalisco con datos del Sistema de Información Estatal y Municipal, SIEM-DIF (Reporte de Constancias entregadas a asistentes del curso prematrimonial civil). México:2012.

Impartición del Curso Prematrimonial Civil



Auditorio Fray Antonio Alcalde, Sistema DIF Jalisco, Guadalajara, Jal.

Pareja en el curso prematrimonial



Auditorio Fray Antonio Alcalde, Sistema DIF Jalisco, Guadalajara, Jal.

Indicador : Becas para niñas, niños y adolescentes en edad escolar y en situación de vulnerabilidad

Descripción

Es el apoyo económico o en especie otorgado como subsidio a la educación de niños y adolescentes de escasos recursos económicos.

Becas para niñas, niños y adolescentes en edad escolar y en situación de vulnerabilidad							
2009	2010	2011	Valor Abril 2012	Valor Actual	Meta Agosto 2012	Meta Dic. 2012	Dependencia que reporta
2,794	3,074	3,153	0	3,315	1,050	3,153	DIF
Unidad de Medida:		Beca(s)					

Fuente: Elaborado por el Sistema DIF Jalisco con datos de la Dirección de Protección a la Infancia (Control de becas otorgadas). México:2012.

Nota: El 16 de julio del presente año fueron entregadas 3,315 becas a beneficiarios de los programas DIF de Protección a la Infancia, con una inversión total de 6 millones 630 mil pesos.

El desagregado de los beneficiados de acuerdo a los programas son: 1,735 Menores trabajadores, 138 del programa Explotación sexual infantil, 194 Difusores Infantiles, 224 Migrantes y Repatriados, 942 niños y adolescentes en Prevención de riesgos psicosociales y 82 de Prevención y atención integral del embarazo adolescente.



Beca académica otorgada del Fondo V, Ramo 33



Instalaciones del Sistema DIF Jalisco, Guadalajara, Jal.

Agradecimiento de nuevo becario



Instalaciones del Sistema DIF Estatal, Guadalajara, Jal.

Indicador : Tasa de divorcios por cada 1,000 matrimonios

Descripción

Es el riesgo de la población casada civilmente de incurrir en divorcio.

Tasa de divorcios por cada 1,000 matrimonios							
2009	2010	2011	Valor Abril 2012	Valor Actual	Meta Agosto 2012	Meta Dic. 2012	Dependencia que reporta
109.16	109.16	109.16	109.16	108.35	109.16	109.16	DIF
Unidad de Medida:		Tasa					

Fuente: Elaborado por el Sistema DIF Jalisco con datos del Instituto Nacional de Estadística y Geografía; Estadísticas vitales, publicadas en el sitio web <http://www.inegi.org.mx/inegi/default.aspx?s=est&c=11093&e=&i=> [Consultado por última ocasión el 23 de agosto de 2012]. México: 2012.

Nota: La tasa reportada a partir del mes de agosto corresponde a la relación entre divorcios y matrimonios habidos en 2010. Es la última información publicada por el Instituto Nacional de Estadística y Geografía (INEGI). Durante los últimos años, en 2008 Jalisco llegó a la máxima tasa de divorcios tendiendo a decrecer de 2009 al 2010. Entre las entidades del país, en 2010 Jalisco ocupó el lugar 26 situándose entre los siete Estados con menor divorcialidad. En el Distrito Federal hubo 321 divorcios por cada mil matrimonios. La tasa nacional fue de 151.

SUBPROGRAMA 10.4 Atención a migrantes y grupos vulnerables

Estrategia

El impulso de programas de apoyo a migrantes y jaliscienses en condiciones de vulnerabilidad.

Acciones y Logros

Al segundo cuatrimestre, en el programa para adultos mayores que viven en condiciones de marginación y/o desamparo, se realizó la entrega de apoyos económicos a 27,894 beneficiarios, mismos que se encuentran distribuidos en 20 municipios del estado. Así como también se atendieron a 6,077 personas vulnerables de la tercera edad en comedores asistenciales.

En general hay una cobertura de atención por parte de los sistemas DIF Jalisco de 83% de la población de escasos recursos de 60 años y más, es decir 41,497 adultos mayores son beneficiarios de los programas y estrategias de: Atención de adultos mayores en desamparo, Casa hogar para mujeres adultas mayores, Centros de día, Universidad no formal para adultos mayores, Comedores asistenciales para adultos mayores y Plan Venerable.



Durante el segundo cuatrimestre del presente año fueron incorporados al programa 2,322 niñas, niños y adolescentes trabajadores urbano-marginales, de los cuales al menos 119 (5.1%) estaban en situación de calle.

Entre el 75% de los menores trabajadores fueron otorgadas 1,735 becas escolares como parte de su atención integral.

Fueron visitadas 64 escuelas nocturnas y estudiados 3,400 alumnos de los cuales el 60% son menores trabajadores y el 80% de estos niños tienen omisión de cuidados y desnutrición, quienes recibieron atención integral a partir del mes de mayo.

Con los propósitos de disminuir el ausentismo y mejorar el aprovechamiento escolar se inició la implementación de la merienda escolar (un vaso de leche, una galleta y una fruta) a 830 menores en escuelas nocturnas de la Zona Metropolitana de Guadalajara. Empezó la prueba piloto del proyecto en 10 escuelas y la Secretaría de Educación, a través de su voluntariado, hace llegar la merienda a los alumnos.

En el programa de Metropolitización o Rescate de Familias de Calle han sido atendidas 350 familias que trabajan en cruceros. De ellas 50 dejaron de trabajar en calle y se han incorporado a otros tipos de trabajo como el autoempleo o empleos formales en fábricas.

Retos

- Atender al 100% de escuelas nocturnas en el siguiente ciclo escolar.
- Otorgar en cada día de clases 2,300 meriendas escolares.
- Atender a más niños trabajadores, además de los menores en riesgo de trabajar.
- Iniciar el modelo de atención psicopedagógica para tratar problemáticas sociales como violencia intrafamiliar, autoestima, explotación y abuso sexual, entre otras.

Indicador : Lugar en el Índice de Vulnerabilidad Social

Descripción

Este indicador permite focalizar geográficamente la población vulnerable y con su aplicación facilita el ejercicio equitativo de los recursos. Está integrado por los subíndices de las vulnerabilidades: familiar, de género, de poblaciones con discapacidad y tercera edad, educativa infantil y de salud infantil.

Es construido cada quinquenio debido a la información censal que principalmente lo alimenta. Entre mayor sea el valor (lugar), menos vulnerable es la entidad.

Tienen menor vulnerabilidad social las localidades y entidades federativas donde la mayoría de su población tiene mejores ingresos económicos, tiene afiliación a instituciones de seguridad social (IMSS, ISSSTE, Sedena, etc.), tiene los servicios públicos básicos en su vivienda (agua potable, drenaje y energía eléctrica), tiene dormitorios suficientes que evitan el hacinamiento; también, donde son menos los hogares con jefatura femenina, hay menos mujeres embarazadas, en lactancia o madres adolescentes; donde es menor la población con discapacidad o de la tercera edad; donde la mayoría de sus niños asisten a la escuela y aprovechan mejor su oportunidad de estudiar; donde los niños gozan de salud.

Lugar en el Índice de Vulnerabilidad Social							
2009	2010	2011	Valor Abril 2012	Valor Actual	Meta Agosto 2012	Meta Dic. 2012	Dependencia que reporta
22	22	22	23	23	27	27	DIF

Unidad de Medida: Posición

Fuente: Elaborado por el Sistema Nacional DIF, con datos obtenidos cada 5 años de los resultados del INEGI, en el Censo General de Población y Vivienda y el Censo de Población y Vivienda . México.2010.

Nota: El Índice de Vulnerabilidad Social (IVS), con los resultados definitivos del Censo de Población y Vivienda 2010 y otros indicadores al mismo año, ubican a Jalisco entre los 10 estados con menos porcentaje de población vulnerable de su población total.



Vulnerabilidad NIÑEZ



Chancol, Cuautitlán de García Barragán, Jal.

Vulnerabilidad TERCERA EDAD



Algún lugar de la Región Norte de Jalisco

Indicador : Adultos mayores atendidos en comedores asistenciales

Descripción

Este indicador se refiere al número de personas que son atendidas en los Comedores Asistenciales para Adultos Mayores en Desamparo. Diariamente son preparados alimentos (desayunos y comidas) que son consumidos por los usuarios o son llevados hasta el domicilio de aquellos que están imposibilitados para desplazarse. Lo anterior mediante la participación corresponsable de la población.

Adultos mayores atendidos en comedores asistenciales							
2009	2010	2011	Valor Abril 2012	Valor Actual	Meta Agosto 2012	Meta Dic. 2012	Dependencia que reporta
4,848	5,362	6,159	6,946	6,077	6,550	6,750	DIF
Unidad de Medida:		Persona(s)					

Fuente: Elaborado por el Sistema DIF Jalisco con datos de la Dirección de Desarrollo Integral de Adultos Mayores (Informe mensual de actividades). México:2012.

Nota: La información corresponde a población atendida en 128 comedores, donde fueron otorgadas en el periodo un total de 1,268,957 raciones de alimentos.

Adultas mayores degustando el platillo del día



Una mano amiga en el comedor



Comedor asistencial "El Rincón de los Recuerdos", Talpa de Allende, Jalisco



Comedor asistencial "El Rincón de los Recuerdos", Talpa de Allende, Jalisco

Indicador : Porcentaje de población de escasos recursos, de 60 y más años, atendida por los sistemas DIF en el Estado

Descripción

Este indicador se refiere al porcentaje de la población adulta mayor de escasos recursos que ha recibido productos y servicios de los sistemas DIF en el estado. Se estima que en Jalisco hay 671,323 personas de 60 años o más, de los cuales 87,943 se consideran de escasos recursos.

Porcentaje de población de escasos recursos, de 60 y más años, atendida por los sistemas DIF en el Estado							
2009	2010	2011	Valor Abril 2012	Valor Actual	Meta Agosto 2012	Meta Dic. 2012	Dependencia que reporta
39.9	44.62	54.09	41.37	82.98	75.9	100	DIF
Unidad de Medida:		Porcentaje(s)					

Fuente: Elaborado por el Sistema DIF Jalisco con datos de la Dirección de Desarrollo Integral del Adulto Mayor (Informe mensual de población atendida); Consejo Nacional de Población, CONAPO (Proyecciones de población 2050; e INEGI Encuesta Nacional de Empleo 2009). México:2012.

Nota: La población objetivo por atender es de 50,000 personas de 60 y más años que viven en hogares de estrato socioeconómico BAJO.

La cobertura corresponde a 41,490 personas de 60 y más años atendidas en los programas y estrategias de: Atención de adultos mayores en desamparo, Casa hogar para mujeres adultas mayores, Centros de día, Comedores asistenciales y Plan Venerable.

Coro de adultos mayores



Inauguración de Centro Asistencial de Desarrollo Infantil, Tomatlán, Jalisco

Reinas de la tercera edad presentes en evento 2012



Auditorio DIF Jalisco, Guadalajara, Jalisco

Indicador : Beneficiados con el Programa de Apoyo a Adultos Mayores

Descripción

Este indicador mide el número de beneficiados por el programa de Atención a Adultos Mayores, el cual es una estrategia integral de apoyo dirigida a personas de la tercera edad, en un acto de justicia social que busca reconocer y retribuir un poco de lo mucho que han trabajado en la construcción y el desarrollo del Jalisco que hoy tenemos.

El programa busca otorgar una pensión económica a los adultos mayores de 70 años que viven en condiciones de marginación y desamparo, que les permita mejorar su calidad de vida.



Beneficiados con el Programa de Apoyo a Adultos Mayores

2009	2010	2011	Valor Abril 2012	Valor Actual	Meta Agosto 2012	Meta Dic. 2012	Dependencia que reporta
45,474	33,665	31,154	6,946	27,369	33,333	33,665	SDH

Unidad de Medida: Beneficiado(s)

Fuente: Secretaría de Desarrollo Humano (SDH). Dirección General de Programas Sociales. México: 2012.

Nota: Se actualizó el valor correspondiente al mes de abril, puesto que se hizo un corte previo debido al periodo vacacional.

El incumplimiento de meta fue debido a las defunciones entre la población objetivo e incumplimiento de algunos requisitos de acceso al programa.

Indicador : Becas para estudiantes hijos de jornaleros migrantes

Descripción

Este indicador mide la cantidad de niños, hijos de jornaleros migrantes que mediante una beca escolar son subsidiados en su incorporación a la escuela y con ello son rescatados del trabajo en el campo.

Becas para estudiantes hijos de jornaleros migrantes

2009	2010	2011	Valor Abril 2012	Valor Actual	Meta Agosto 2012	Meta Dic. 2012	Dependencia que reporta
500	205	1,795	0	0	505	1,505	DIF

Unidad de Medida: Beca(s)

Fuente: Elaborado por el Sistema DIF Jalisco con datos de la Dirección de Desarrollo Comunitario (Padrón de becarios, hijos de jornaleros migrantes). México: 2012.

Nota: Los apoyos para la educación del 2012 serán entregados en el último cuatrimestre del año.

Indicador : Ingresos por remesas familiares

Descripción

Este indicador se refiere al dinero que los emigrantes envían a sus familias en su país de origen.

Ingresos por remesas familiares

2009	2010	2011	Valor Abril 2012	Valor Actual	Meta Agosto 2012	Meta Dic. 2012	Dependencia que reporta
1,690.2	1,752.8	1,889.9	462.23	1,006	1,258.4	1,889.9	SEIJAL

Unidad de Medida: Millon(es) de dólares

Fuente: Banco de México (Banxico) [México]. Base de datos Remesas Familiares por Entidad Federativa 2012.[en línea]

Nota: El dato publicado corresponde a Enero - Junio 2012.

Indicador : Menores trabajadores atendidos

Descripción

Este indicador se refiere a la población de menores y hasta 18 años de edad que trabajan, como son los vendedores, empaquetadores en supermercados, cantantes, mendigos, ayudantes, etcétera, y que han sido atendidos por los sistemas DIF municipales.



Menores trabajadores atendidos							
2009	2010	2011	Valor Abril 2012	Valor Actual	Meta Agosto 2012	Meta Dic. 2012	Dependencia que reporta
1,590	1,772	2,124	0	2,322	2,500	2,900	DIF
Unidad de Medida:		Niño(s)					

Fuente: Elaborado por el Sistema DIF Jalisco con datos de la Dirección de Protección a la Infancia (Informe mensual de menores trabajadores atendidos). México: 2012.

Nota: Como primera etapa del programa para este año, durante el primer cuatrimestre se realizó el diagnóstico en 64 escuelas nocturnas donde fueron estudiados 3,600 alumnos, de los cuales el 60% resultaron ser menores trabajadores.

Coordinadamente el DIF estatal y la Secretaría de Educación Jalisco, en 10 escuelas nocturnas, están entregando diariamente 830 meriendas a menores trabajadores.

De ellos 1,735 niñas y niños trabajadores en julio resultaron beneficiados con beca escolar, equivalentes a 74.6% del total de los menores trabajadores atendidos con el programa.

Sesión informativa-formativa en los talleres dirigidos para menores trabajadores



Sistema DIF Tepatlán de Morelos, Jal.

Trabajadores urbanomarginales atendidos por DIF con talleres informativo-formativos



Sistema DIF Tepatlán de Morelos, Jal.

SUBPROGRAMA 10.5 Desarrollo de las comunidades y pueblos indígenas

Estrategia

El mejoramiento y ampliación de la prestación de servicios públicos para el desarrollo integral de los pueblos indígenas.

Acciones y Logros

Derivado de las reuniones del CORESE se logró la gestión de \$56'059,393.00 por parte de la CDI para la realización de 14 obras en pueblos y comunidades indígenas, mismas que requerirán una aportación estatal y municipal, beneficiando a 9,817 personas de 3 municipios, Cuautitlán de García Barragán, Bolaños y Mezquitic.

Retos

Ejercer el total de los recursos convenidos con CDI, con alrededor de 56 millones de pesos, y lograr terminar las 14 de obras que están en proceso de ejecución en las comunidades indígenas.



Indicador : Recursos invertidos en comunidades indígenas destinados a infraestructura básica

Descripción

Son los recursos ejercidos en comunidades indígenas destinados a obras de infraestructura básica, la cual contempla: Comunicación terrestre, (puentes, caminos y carreteras), obras de electrificación, agua potable, drenaje y saneamiento.

Dichos recursos son gestionados a través de acuerdos de coordinación institucional y con ello se contribuye a que los habitantes de las localidades indígenas superen el aislamiento y dispongan de bienes y servicios básicos.

Recursos invertidos en comunidades indígenas destinados a infraestructura básica							
2009	2010	2011	Valor Abril 2012	Valor Actual	Meta Agosto 2012	Meta Dic. 2012	Dependencia que reporta
211.6	123.5	11.7	20.687	20.687	240	304	SDH
Unidad de Medida: Millon(es) de pesos							

Fuente: Comisión Nacional para el Desarrollo de los Pueblos Indígenas, Delegación Jalisco-Colima. México:2012.

Indicador : Porcentaje de viviendas indígenas con servicios básicos

Descripción

Este indicador muestra en porcentaje la cantidad de viviendas indígenas que disponen de los servicios básicos considerando las variables de agua entubada, drenaje, energía eléctrica y el total de viviendas con piso diferente al de tierra.

Las viviendas contabilizadas en el presente indicador son las contempladas de acuerdo a la “Ley de los Pueblos Indígenas Jalisco”.

Porcentaje de viviendas indígenas con servicios básicos							
2009	2010	2011	Valor Abril 2012	Valor Actual	Meta Agosto 2012	Meta Dic. 2012	Dependencia que reporta
18.66	18.66	18.66	18.66	18.66	20	20	SDH
Unidad de Medida: Porcentaje(s)							

Fuente: Comisión Nacional para el Desarrollo de los Pueblos Indígenas, con base en datos de INEGI II Censo de Población y Vivienda, México, 2005.

Nota: El valor presentado es con base en datos de INEGI II Censo de Población y Vivienda, México, 2005. El indicador será actualizado en 2012, con base al Censo de Población y Vivienda realizado en 2010 y aunque los datos de dicho censo ya fueron publicados por el INEGI, no es posible actualizar el indicador en virtud de que sólo se muestra la población global por entidad y por municipio, pero no se aclara la situación de la población indígena, por lo que el valor será modificado una vez que el INEGI y CDI, presenten datos que se consideren como oficiales en relación a la comunidades indígenas.

SUBPROGRAMA 10.6 Equipamiento e Infraestructura social básica

Estrategia

La ampliación y mejora de la cobertura de los servicios básicos en las zonas rurales y marginadas; de los centros urbanos con énfasis en la dotación de agua potable, drenaje, electrificación, pisos, banquetas y empedrados.



Acciones y Logros

En materia de transporte se han otorgado mas de 3,000 becas con un monto ejercido de más de 43 millones, además de que se incluyen al programa los 125 mpios del estado, incorporando a la ZMG en sus zonas más vulnerables.

En cuestión de equipamiento/infraestructura básica se realizaron los concursos para la contratación y adjudicación de las empresas para el suministro de materiales para el programa "Mejora tu Casa".

Se atiende a 313 localidades mediante procesos de desarrollo comunitario que benefician directamente a 16,975 personas.

Cumpliendo con el interés básico de este gobierno por brindar herramientas en conocimientos y desarrollar las habilidades de los jóvenes, mediante los dos Centros Supera que operan en San Gabriel y Huejuquilla el Alto, fueron impartidos 24 talleres de capacitación de los que egresaron 897 alumnos, ahora líderes comunitarios, quienes llevan a sus localidades el aprendizaje adquirido para impulsar el desarrollo tanto de sus familias como de las comunidades. En 30 municipios, para el mejoramiento económico de comunidades vulnerables, fueron implementados 39 nuevos proyectos productivos y sociales que benefician directamente a 533 personas.

Retos

-Lograr que 15,578 viviendas estén mejoradas según lo programado en el año, mismas que se encuentran en rezago social en el ámbito rural y urbano.

-Entregar 103,000 apoyos económicos de becas de transporte a estudiantes y personas con alguna discapacidad.

-Concluir la construcción y equipamiento e inicio de operaciones de cuatro nuevos Centros Supera: Atotonilco el Alto, Cuautitlán de García Barragán, Tlajomulco de Zúñiga y Talpa de Allende.

-Capacitar a 610 personas de 143 grupos de desarrollo.

Indicador : Personas apoyadas con becas de transporte

Descripción

Este indicador contabiliza el número de personas que han sido apoyadas con becas de transporte. El programa de becas está dirigido a estudiantes de Nivel Medio Superior y Superior, Adultos Mayores y Personas Discapacitadas de nivel socio-económico bajo que utilizan el transporte público y que en muchas ocasiones presentan dificultades económicas para acceder a él.

Personas apoyadas con becas de transporte							
2009	2010	2011	Valor Abril 2012	Valor Actual	Meta Agosto 2012	Meta Dic. 2012	Dependencia que reporta
35,000	25,877	18,547	3,430	19,573	9,082	25,877	SDH
Unidad de Medida:		Beneficiado(s)					

Fuente: Secretaría de Desarrollo Humano (SDH). Dirección General de Programas Sociales. México: 2012.

Nota: Se actualizó el valor correspondiente al mes de abril, puesto que se hizo un corte previo debido al periodo vacacional.

Indicador : Porcentaje de localidades con alto y muy alto grado de marginación atendidas con procesos de desarrollo comunitario

Descripción

Se refiere a la intervención de DIF mediante el abordaje comunitario de participación, organización y formación social bajo los siguientes ejes de atención: alimentación, salud, educación, mejoramiento de la vivienda y el fortalecimiento de la economía familiar. La atención se centra en comunidades con indicadores de alta y muy alta marginación.

De acuerdo con el índice de marginación obtenido por Conapo, se tienen focalizadas como prioritarias de atención 596 localidades en Jalisco. La meta es incidir este año con procesos de desarrollo comunitario en 261 comunidades de alta marginación, diferentes a las atendidas en los dos años previos, así como en núcleos urbanos marginados.



Porcentaje de localidades con alto y muy alto grado de marginación atendidas con procesos de desarrollo comunitario							
2009	2010	2011	Valor Abril 2012	Valor Actual	Meta Agosto 2012	Meta Dic. 2012	Dependencia que reporta
43.3	19.9	51.2	100	100	60.9	51.2	DIF
Unidad de Medida:		Porcentaje(s)					

Fuente: Elaborado por el Sistema DIF Jalisco con datos de la Dirección de Desarrollo Comunitario (Informe mensual de atención con procesos de desarrollo comunitario) y CONAPO (Índices de marginación por localidades) [en línea http://www.conapo.gob.mx/index.php?option=com_content&view=article&id=487&Itemid=194. Fecha de última consulta el 25 de abril de 2012].

Nota: Con los nuevos índices de marginación para el 2010, calculados por el Consejo Nacional de Población, fueron determinadas 313 localidades como meta las cuales ya están siendo atendidas con procesos de desarrollo comunitario.

Son 16,975 personas beneficiadas este año.

Sesión durante el Segundo Congreso de la Familia y Sustentabilidad



Chancol, Cuautitlán de García Barragán, Jal.

Sesión extramuros del Segundo Congreso de la Familia y Sustentabilidad



Chancol, Cuautitlán de García Barragán, Jal.

Indicador : Total de beneficiarios con el programa Mejora tu Casa

Descripción

Este indicador mide el número de beneficiados por el programa Mejora tu Casa. Es operado en todos los municipios del estado, en localidades y zonas con grados de marginación altos donde los habitantes carecen de los servicios básicos como red de drenaje, servicio de agua potable entubada, y/o sus viviendas tienen piso de tierra, techos inseguros, etc.

Total de beneficiarios con el programa Mejora tu Casa							
2009	2010	2011	Valor Abril 2012	Valor Actual	Meta Agosto 2012	Meta Dic. 2012	Dependencia que reporta
275,439	60,791	42,836	0	27,051	44,752	60,791	SDH
Unidad de Medida:		Beneficiado(s)					

Fuente: Secretaría de Desarrollo Humano (SDH). Dirección General de Programas Sociales. México: 2012.

Nota: El incumplimiento fue debido al aumento de los costos de operación y materiales.



Indicador : Porcentaje del presupuesto destinado a gasto social

Descripción

Presupuesto destinado a gasto social como educación, salud, seguridad social, vivienda, deportes, inversión pública y otros de características similares.
El porcentaje se calcula con base en el presupuesto modificado.

Porcentaje del presupuesto destinado a gasto social							
2009	2010	2011	Valor Abril 2012	Valor Actual	Meta Agosto 2012	Meta Dic. 2012	Dependencia que reporta
87	88	89.4	88.23	89.7	88.5	89.4	SEFIN
Unidad de Medida:		Porcentaje(s)					

Fuente: Dirección General de Programación y Presupuesto. Secretaría de Finanzas (SEFIN). Jalisco. México. 2012.

Nota: El Gobierno del Estado de Jalisco, a través de las dependencias, propicia el desarrollo social en el estado, entre ellas se encuentra la Secretaría de Educación, Sefin, participaciones y aportaciones a municipios, Secretaría de Salud, Secretaría de Seguridad Pública, Procuraduría General de Justicia, Secretaría de Vialidad y Transporte, Secretaría de Desarrollo Humano, Procuraduría Social y Protección Civil.
Cifra preliminar al mes de agosto 2012.

SUBPROGRAMA 10.7 Alimentación y nutrición de grupos vulnerables

Estrategia

La reducción de los niveles de desnutrición y mejoramiento de los hábitos de alimentación, en especial de las personas y grupos más desprotegidos.

Acciones y Logros

Desayunos escolares. Fueron distribuidas 23 millones 563 mil 90 raciones en Jalisco para beneficio de 194,872 alumnos de preescolar y primaria. La cobertura poblacional fue incrementada 2.7% con respecto al mismo periodo de 2011.

Programa Alimentario para Menores no Escolarizados (PROALIMNE). Este programa está presente en 122 municipios donde fueron otorgadas 187 mil 896 dotaciones alimentarias para 23,487 niños y niñas de 1 a 5 años no escolarizados y en riesgo. La cobertura de beneficiarios tuvo incremento de 5.6% con respecto al mismo periodo del año pasado. La dotación mensual de alimentos incluye: 7 litros de leche parcialmente semidescremada, un kilogramo de frijol, un kg. de harina de maíz, ½ kg. de avena y medio kg. de lentejas.

Para los papás de los menores beneficiados fueron impartidas 610 pláticas de orientación alimentaria.

Programa de Ayuda Alimentaria Directa (PAAD). Fueron otorgadas 547 mil 480 despensas que beneficiaron a 68,435 personas vulnerables distribuidas entre los 125 municipios de Jalisco. La cobertura se incrementó 5.1% respecto a las 65,140 personas que integraron el padrón del año pasado.

Además, la población wixarica está siendo beneficiada con la cantidad extra de 852 despensas PAAD mensuales, incremento de 131.5% ya que se entregaban 648 despensas en localidades indígenas muy alejadas, del municipio de Mezquitic, y la localidad Tuxpan de Bolaños, Bolaños.

También recibieron asistencia alimentaria 10,000 familias participantes en procesos para el desarrollo de sus comunidades y que se encontraban en condiciones de vulnerabilidad, a quienes les fueron entregados 80,000 apoyos alimenticios (despensas), sosteniendo la cobertura de población al mismo periodo del año 2011.

Otro grupo vulnerable son los adultos mayores en desamparo. Recibieron seguridad alimentaria diaria 6,077 personas entre quienes fueron entregadas 1 millón 268 mil 957 raciones de alimentos calientes. La población atendida fue 11.3% más que en el mismo periodo del año 2011.



Capacitación para la formación de multiplicadores. Concluyó el 6to. Diplomado de Alimentación, Nutrición y Salud Comunitaria, graduándose 27 alumnos, 14 de ellos responsables de los programas alimentarios en los municipios. También terminó el 7mo. Diplomado de Alimentación, Nutrición y Salud Comunitaria del que egresaron 29 alumnos provenientes de DIF municipales, de la Secretaría de Salud, Secretaría de Educación y personal del DIF estatal. Ambos respaldados académicamente por el ITESO.

Eventos. Con motivo del Día Mundial de la Alimentación se realizó el concurso de platillos “Selección, preparación y consumo correcto de alimentos” en las etapas municipal, regional y estatal. Los ganadores recibieron premios en efectivo por \$4,000 para el primer lugar, \$3,000 para el segundo y \$2,000 para el tercero de cada una de las cinco categorías. En el acto protocolario se dio lectura al mensaje del lema que celebra este año la FAO “Las cooperativas agrícolas alimentan al mundo”.

Retos

El Acuerdo Nacional para la Salud Alimentaria (ANSA) determinó metas concretas para el 2012 por lo que este año está siendo una oportunidad para realizar las acciones que permitan alcanzarlas y son:

Lograr que en los 125 municipios sea conocida y transmitida toda la información sobre el ANSA a los beneficiarios de los programas alimentarios.

Realizar el 15vo. Seminario de Nutrición, con motivo del Día Mundial de la Alimentación.

Otorgar capacitaciones sobre la operación de los programas alimentarios a las nuevas autoridades municipales y /o responsables de dichos programas.

Elaboración de material didáctico para los 125 municipios.

Impartir orientación alimentaria en los comités de padres de familia que manejen desayunos escolares en los centros escolares.

Transmitir por televisión los mensajes “Modelo de Orientación Alimentaria” y “Programas Alimentarios DIF Jalisco”.

Indicador : Porcentaje de población en pobreza extrema

Descripción

Porcentaje de personas cuyo ingreso es menor al necesario para cubrir las necesidades de alimentación.

Porcentaje de población en pobreza extrema							
2009	2010	2011	Valor Abril 2012	Valor Actual	Meta Agosto 2012	Meta Dic. 2012	Dependencia que reporta
4.5	4.9	4.9	4.9	4.9	4.8	4.8	COEPO
Unidad de Medida:		Porcentaje(s)					

Fuente: Consejo Nacional de Evaluación de la Política de Desarrollo Social (CONEVAL), con base en el MCS-ENIGH 2010 y la muestra del Censo de Población y Vivienda 2010.

Nota: La población en pobreza extrema es la que tiene tres o más carencias sociales y un ingreso menor a la línea de bienestar mínimo.

Indicador : Cobertura con el programa Desayunos Escolares a escuelas públicas preescolares y primarias, ubicadas en localidades de alta y muy alta marginación

Descripción

Es la presencia de los desayunos escolares DIF en las escuelas donde son más requeridos, es decir, aquellas ubicadas en las zonas altamente marginadas, en donde los alumnos manifiestan desnutrición o están en el nivel de riesgo de padecerla. La dotación de las raciones alimentarias mejoran el nivel nutricional de los alumnos, además favorecen su arraigo al centro educativo y elevan el aprovechamiento escolar.



Cobertura con el programa Desayunos Escolares a escuelas públicas preescolares y primarias, ubicadas en localidades de alta y muy alta marginación

2009	2010	2011	Valor Abril 2012	Valor Actual	Meta Agosto 2012	Meta Dic. 2012	Dependencia que reporta
69.5	71.24	72.76	68.91	68.91	86	86.2	DIF

Unidad de Medida: Porcentaje(s)

Fuente: Elaborado por el Sistema DIF Jalisco con datos del Sistema de Información Estatal y Municipal, SIEM-DIF (Padrón de desayunos escolares, ciclo 2011-2012), Sría. de Educación Jalisco (Directorio de escuelas públicas de nivel básico, ciclo escolar 2011-2012) y Consejo Nacional de Población, CONAPO (Índices de marginalidad por localidades, año 2010). México:2012.

Nota: El cálculo retrospectivo indica una cobertura uniforme de 68.9% a partir del mes de enero, ya que en marzo estuvo liberado por DIF el padrón de Desayunos Escolares, ciclo escolar 2011-2012; así como la publicación por CONAPO del cálculo de los Índices de Marginalidad por localidades con los resultados definitivos del Censo de Población y Vivienda 2010.

De enero a agosto en Jalisco han sido otorgados 23 millones 563 mil 90 raciones de desayunos escolares, distribuidos entre 194,872 alumnos de los 125 municipios. Por las vacaciones escolares el programa no tuvo movimiento durante los meses de julio y parte de agosto.

Momento del desayuno escolar



Jardín de niños Gabriela Mistral, Talpa de Allende, Jal.

Comensales en comedor MENUTRE de Tonalá



Comedor del Modelo Estatal de Nutrición Escolar (MENUTRE), Escuela Primaria Cuauhtemoc, Tonalá, Jal.

Indicador : Personas vulnerables beneficiadas con despensa mensual (inscritas al padrón)

Descripción

Representa la cantidad de individuos vulnerables atendidos con una despensa mensual durante un año.

Personas vulnerables beneficiadas con despensa mensual (inscritas al padrón)

2009	2010	2011	Valor Abril 2012	Valor Actual	Meta Agosto 2012	Meta Dic. 2012	Dependencia que reporta
64,640	65,140	65,140	68,435	68,435	68,435	68,435	DIF

Unidad de Medida: Persona(s)

Fuente: Elaborado por el Sistema DIF Jalisco con datos del Sistema de Información Estatal y Municipal (SIEM-DIF) (Padrón de despensas a sujetos vulnerables). México:2012.

Nota: Programa de Ayuda Alimentaria Directa, PAAD: Durante el año 2012 están inscritas en el padrón 68,435 personas vulnerables quienes reciben mensualmente una despensa para su seguridad alimentaria. Al mes de agosto fueron entregadas 547,480 despensas.



Entrega de despensas del Programa de Ayuda Alimentaria Directa (PAAD)



Talpa de Allende, Jalisco

Entrega de despensa del PAAD a jornaleros del campo



Cosechadores de chile, Campamento 1, Talpa de Allende, Jalisco



PROGRAMA 11 Preservación y Restauración del Medio Ambiente

Objetivo

Preservar y mejorar el medio ambiente a través del manejo integral de los ecosistemas y la cultura del aprovechamiento y desarrollo sustentable de los recursos naturales.

Descripción

El programa Preservación y Restauración del Medio Ambiente busca "mediante la aplicación de criterios de sustentabilidad, impulsar la conservación de la biodiversidad en el Estado y el aprovechamiento de los recursos naturales, promoviendo la cultura ambiental entre los diferentes sectores de la sociedad que permita un desarrollo armónico de las personas y los ecosistemas, monitoreando, previniendo y controlando las emisiones contaminantes a la atmósfera. A través de la aplicación de la normatividad ambiental, generar conciencia en beneficio del uso de alternativas energéticas y tecnológicas, y fortalecer la aplicación de políticas de ordenamiento ecológico territorial y la evaluación del impacto ambiental como instrumento de planeación y desarrollo sustentable en Jalisco". (PED Jalisco 2030).

Este programa se integra por los siguientes subprogramas:

- 11.1 Preservación de los recursos naturales y cultura ambiental
- 11.2 Prevención y control de la contaminación ambiental
- 11.3 Ordenamiento ecológico, territorial y de uso de suelo

SUBPROGRAMA 11.1 Preservación de los recursos naturales y cultura ambiental

Estrategia

El fortalecimiento de la cultura por la conservación de los recursos naturales; el establecimiento de un Sistema Estatal de Parques y Áreas Naturales protegidas y, el impulso al uso equilibrado y sustentable de los recursos naturales.

Acciones y Logros

1.- La coordinación interinstitucional es importante para la conservación de los recursos naturales, por ello, se firmó un convenio de colaboración con el Patronato del Nevado de Colima y Cuencas Adyacentes, para llevar a cabo diversas acciones de conservación y manejo de los recursos naturales de las dos áreas naturales protegidas: Parque Estatal Bosque Mesófilo Nevado de Colima y Parque Nacional Volcán Nevado de Colima. Una de las acciones que se está llevando a cabo es la iniciativa "Un peso para dar un paso" un esquema de recaudación voluntario a través de la aportación económica en alcancías distribuidas en las oficinas municipales y de recaudación ubicadas en los municipios de Zapotlán El Grande, Zapotitlán de Vadillo, Tonila, San Gabriel y Tuxpan.

2.- Como parte del proceso de Declaratoria como área natural protegida en la categoría de Parque Estatal el Bosque de Arce, ubicado en Talpa de Allende, se presentó a los propietarios la modalidad de la Certificación Voluntaria de sus predios destinados a la conservación. Este esquema de conservación, está legalmente establecido y coordinado por la Comisión Nacional de Áreas Naturales Protegidas y permite que los dueños y poseedores sean los que establezcan las acciones de protección y aprovechamiento sustentable de los recursos naturales, de esta manera la propuesta de Parque Estatal se fortalece con la participación de la gente local.

3.- La propuesta de conservación de la Montaña de Puerto Vallarta, a través del establecimiento de una área natural protegida de carácter federal, fue concluida y se encuentra en valoración por la Comisión Nacional de Áreas Naturales Protegidas.

4.- La propuesta de Declaratoria como área natural protegida bajo la categoría de Formación Natural de Interés Estatal La Mesa Redonda, ubicada en Lagos de Moreno, fue concluida y se han llevado a cabo reuniones con los propietarios para dar a conocer la propuesta y con el municipio para la coordinación de la consulta y socialización de la propuesta.

Retos

1.- Declarar como Áreas Naturales Protegidas el cerro de La Mesa Redonda, en el municipio de Lagos de Moreno, el Bosque de arce en Talpa de Allende y Cerro Viejo-Chupinaya-Los Sabinos en los municipios de Tlajomulco de Zúñiga,



Chapala, Jocotepec e Ixtlahuacán de los Membrillos.

2.- Obtención de recursos económicos para el manejo de las áreas naturales protegidas y los humedales con Designación Internacional Ramsar.

3.- Iniciar con la socialización y consulta pública, para impulsar la declaratoria como ANP el Cinturón Verde del Lago de Chapala, que involucra los municipios: de Jamay, Ocotlán, La Barca, Atotonilco el Alto, Poncitlán, Chapala, Jocotepec, Tuxcueca, Manzanilla de La Paz, Tizapán el Alto, Acatlán de Juárez y Teocuitatlán de Corona.

Indicador : Posición en el subíndice “Manejo Sustentable del Medio Ambiente” del IMCO

Descripción

Este subíndice califica tanto el estado de conservación ambiental como la tasa de degradación de los principales activos ambientales y la interacción de éstos con las actividades productivas y de consumo. Por ello, este indicador considera el estado general de la sustentabilidad y el ambiente como condiciones indispensables para generar crecimiento y desarrollo sostenible en largo plazo.

Posición en el subíndice “Manejo Sustentable del Medio Ambiente” del IMCO							
2009	2010	2011	Valor Abril 2012	Valor Actual	Meta Agosto 2012	Meta Dic. 2012	Dependencia que reporta
15	15	15	15	15	15	15	SEMADES

Unidad de Medida: Posicion(es)

Fuente: Índice de Competitividad Estatal 2010. La caja negra del gasto público, Instituto Mexicano para la Competitividad (IMCO), México.

Disponible en http://imco.org.mx/indice_estatal_2010/JAL.html

Nota: El Índice General de Competitividad Estatal de IMCO 2010 está compuesto por 10 subíndices y 120 variables; una de ellas es el subíndice “Manejo Sustentable del Medio Ambiente”.



Indicador : Áreas naturales bajo esquema de protección

Descripción

Este indicador mide el número de áreas naturales consideradas como protegidas. La importancia de llevar a cabo procesos y esquemas de protección y conservación de las diferentes áreas naturales y su biodiversidad se debe principalmente a mantener los procesos ecológicos y aprovechar sustentablemente los servicios ambientales que ofrecen para la seguridad alimentaria de la población, las alternativas de trabajo local, el turismo, la cultura, la recreación y aminorar los riesgos naturales. Por otra parte, se suman esfuerzos a los compromisos nacionales que en materia de áreas naturales protegidas y de conservación de la biodiversidad se tienen a nivel internacional.

Áreas naturales bajo esquema de protección							
2009	2010	2011	Valor Abril 2012	Valor Actual	Meta Agosto 2012	Meta Dic. 2012	Dependencia que reporta
29	31	31	31	31	32	33	SEMADES
Unidad de Medida: Area(s) naturale(s)							

Fuente: Dirección General de Planeación Ambiental.SEMADES.México.

Nota: Se realizaron reuniones de trabajo con propietarios para dar a conocer la propuesta de área natural protegida en la categoría de "Monumento Natural de Interés Estatal La Mesa Redonda", ubicada en el municipio de Lagos de Moreno, Jalisco.

Además, se realizaron reuniones con los propietarios y ejidatarios del Proyecto de declaratoria del Parque Estatal Bosque de Arce del municipio de Talpa de Allende, Jalisco, para presentar el polígono propuesta de la Certificación Voluntaria.

**Propuesta de Área Natural Protegida
Formación Natural de Interés Estatal**



Lagos de Moreno, Jalisco.

Leopardus wiedii



Montaña de Puerto Vallarta

SUBPROGRAMA 11.2 Prevención y control de la contaminación ambiental

Estrategia

La mejora de los sistemas de monitoreo y vigilancia; la aplicación efectiva de las leyes ambientales; la implementación de programas dirigidos a las construcción, rehabilitación y ampliación de infraestructura de los servicios de alcantarillado, saneamiento y, el manejo integral de residuos sólidos.



Acciones y Logros

- 1.- Se aprobó el recurso por 17.5 mdp para la primera etapa del proyecto "Actualización y Ampliación del Sistema de Monitoreo Atmosférico de Jalisco (SIMAJ)".
- 2.- Se entregó el relleno sanitario intermunicipal en Tuxpan, dando inicio al plan de cierre y abandono de los tiraderos del SIMAR SUR SURESTE.
- 3.- Se realizaron labores de coordinación entre dependencias federales, estatales y municipales que conforman el Órgano Técnico Mixto (OTM) en seguimiento a la ejecución de la Agenda para la Restauración del POFA.
- 4.- En cumplimiento con la normatividad vigente, el SIMAR Sureste continúa dando servicio a los siguientes municipios: Teocuitatlán de Corona, Tuxcueca, Tizapan el Alto, Concepción de Buenos Aires, Santa María del Oro, La Manzanilla de la Paz, Valle de Juárez y Mazamitla.
- 5.- Se validó el Programa Intermunicipal para la Prevención y Gestión Integral de los residuos del SIMAR ALTOS SUR, integrado por San Ignacio Cerro Gordo, Acatitlán, Arandas, Cañadas de Obregón, Jalostotitlán, Jesús María, Mexxicacán, San Julián, San Miguel El Alto, Tepatitlán de Morelos, Valle de Guadalupe, Yahualica de González Gallo y Atotonilco el Alto.
- 6.- Se inició la elaboración del Diagnóstico Integral de POFA y del Sistema de Información Geográfica Ambiental por parte del Centro de Investigación y Asistencia en Tecnología y Diseño del Estado de Jalisco (CIATEJ), institución que recibió la primera ministración del COECYTJAL por un monto de 2.5 millones de pesos el día 24 de mayo de 2012.
- 7.- Se organizó, el 16 de julio de 2012, la V Reunión Ordinaria del OTM en la que cada dependencia rinde informe de las actividades realizadas en seguimiento a la Agenda para la Restauración del POFA.
- 8.- Se obtuvo, por parte de SEMARNAT, la validación técnica y financiera del proyecto "Rescate del Parque Ecológico de El Salto de Juanacatlán", que será apoyado con un monto de 18.79 millones de pesos.

Retos

- 1.- Instalar y poner en funcionamiento los equipos que se adquieran como parte del proyecto "Actualización y ampliación del sistema de Monitoreo Atmosférico de Jalisco (SIMAJ)".
- 2.- Obtener los recursos federales y estatales para la construcción de nueva infraestructura para el manejo integral de residuos.
- 3.- Que los municipios en cumplimiento con lo establecido en la Ley de Gestión Integral de Residuos en el Estado de Jalisco, acrediten el avance en la separación y recolección selectiva que permita potencializar la valorización de residuos.
- 4.- Continuar con la promoción correspondiente para que los ayuntamientos que presentaron su programa en materia de residuos presenten la información complementaria requerida para continuar con el proceso de validación de dicho instrumento jurídico y de planeación.

Indicador : Índice Metropolitano de la Calidad del Aire IMECA (promedio del periodo)

Descripción

En 1982 se diseñó el Índice Metropolitano de la Calidad del Aire (Imeca), cuya metodología transforma a una escala adimensional las concentraciones de los contaminantes. Su fundamento es el índice estándar de contaminantes, el cual está basado en una función lineal segmentada, las normas primarias de calidad del aire y las normas mexicanas de protección a la salud vigentes, de forma tal que establece en 100 puntos el límite de protección a la salud para cada contaminante. Los rangos son los siguientes: 1 a 50 es buena; de 51 a 100 es regular; de 101 a 150 es mala; de 151 a 200 es muy mala; y por arriba de los 200 es extremadamente mala.

A través de este indicador se pretende que el interesado en la consulta de información, conozca las acciones que se realizan para reducir los niveles de contaminación en el estado. El cálculo del promedio del periodo es el siguiente: cada estación genera 5 datos por cada contaminante (O₃, NO₂, SO₂, CO y PM₁₀) en cada hora, al final del día se toman los valores máximos de todo el día (40 valores), el Imeca del día es el nivel máximo de estos 40 valores.

Al finalizar el año tenemos 365 Imeca máximos diarios, Imeca del periodo se calcula realizando un simple promedio



aritmético sobre estos 365 valores (sumatoria de Imeca máximos / número de datos).

Índice Metropolitano de la Calidad del Aire IMECA (promedio del periodo)							
2009	2010	2011	Valor Abril 2012	Valor Actual	Meta Agosto 2012	Meta Dic. 2012	Dependencia que reporta
85	108	85	88	56	89	85	SEMADES
Unidad de Medida:		IMECA					

Fuente: Dirección General de Planeación Ambiental. SEMADES. México.

Nota: Como parte de la primera etapa del proyecto "Actualización y Ampliación del Sistema de Monitoreo Atmosférico de Jalisco (SIMAJ)", se aprobaron los recursos Estatales por 17.5 millones de pesos para la adquisición de equipo especializado para la medición de la calidad del aire. Esto permitirá generar más y mejor información a la población y para la toma de decisiones. Se tiene previsto que los equipos estén instalados y operando antes de que termine la presente administración.

Red Automatica de Monitoreo



Estación las Pintas, Jalisco.

Estación de Monitoreo Miravalle



Jalisco

Indicador : Rellenos sanitarios en el Estado

Descripción

Este indicador contabiliza el número de rellenos sanitarios municipales y/o intermunicipales; como parte de la política pública para la gestión integral de los residuos en el estado, la Semades promueve la construcción de sitios de disposición final que cumplan con la NOM-083-SEMARNAT-2003. Es importante diferenciar entre un relleno sanitario y un tiradero a cielo abierto, el primer concepto se refiere a toda obra de infraestructura que involucra métodos y obras de ingeniería para la disposición final de los residuos sólidos urbanos y de manejo especial, con el fin de controlar, a través de la compactación e infraestructura adicionales, los impactos ambientales; mientras que un tiradero es cualquier lugar en el cual se depositan residuos sin contar con los estudios, autorizaciones, obras, ni metodología de operación que establece la legislación ambiental en la materia. Es por ello que en este indicador solo se miden los rellenos sanitarios.



Rellenos sanitarios en el Estado							
2009	2010	2011	Valor Abril 2012	Valor Actual	Meta Agosto 2012	Meta Dic. 2012	Dependencia que reporta
38	40	42	45	46	43	44	SEMADES
Unidad de Medida:		Municipio(s)					

Fuente: Dirección General de Protección Ambiental SEMADES.México.

Nota: Se agrega el relleno sanitario de Puerto Vallarta, Cabo corrientes y Mazamitla cuenta con 2 rellenos sanitarios, de los cuales uno está fuera de operaciones y el segundo ha iniciado actividades.

En el Estado de Jalisco se cuenta con 183 sitios de disposición final, de los cuales 46 son rellenos sanitarios en donde se deposita el 74% de residuos generados en el Estado.

Equipamiento SIMAR



Región Sureste- Sur, Jalisco.

Relleno Sanitario



Tuxpan, Jalisco.

Indicador : Generación de residuos sólidos urbanos por habitante (gramos por habitante por día)

Descripción

Este indicador mide la generación de residuos sólidos urbanos por habitante al día. La generación per cápita de residuos es un indicador que se obtiene dividiendo el total de residuos generados en una población entre el número de habitantes, el cual permite obtener la información necesaria para que los municipios integren sus Programas Municipales de Prevención y Gestión Integral de residuos; de tal manera que puedan proyectar las necesidades de infraestructura para el manejo integral de los mismos (separación, recolección, transferencia, acopio, reciclaje, disposición final, etc).

Generación de residuos sólidos urbanos por habitante (gramos por habitante por día)							
2009	2010	2011	Valor Abril 2012	Valor Actual	Meta Agosto 2012	Meta Dic. 2012	Dependencia que reporta
965	965	906	906	919	905	905	SEMADES
Unidad de Medida:		Gramo(s)					

Fuente: Dirección General de Protección Ambiental.SEMADES.México.

Nota: El incremento de la generación per cápita de los residuos se deriva, de la información presentada por diferentes municipios dentro de los diagnósticos realizados para la elaboración de sus programa Municipales de Prevención y Gestión Integral de los Residuos, los cuales incluye residuos generados por las actividades productivas y la actividades turísticas.



Indicador : Toneladas de basura depositadas adecuadamente en cumplimiento a la norma "NOM-083-SEMARNAT-2003"

Descripción

La mejora de los sistemas de monitoreo y vigilancia; la aplicación efectiva de las leyes ambientales; la implementación de programas dirigidos a las construcción, rehabilitación y ampliación de infraestructura de los servicios de alcantarillado, saneamiento y, el manejo integral de residuos sólidos, así mismo impulsar la prevención y gestión integral de los residuos.

Toneladas de basura depositadas adecuadamente en cumplimiento a la norma "NOM-083-SEMARNAT-2003"							
2009	2010	2011	Valor Abril 2012	Valor Actual	Meta Agosto 2012	Meta Dic. 2012	Dependencia que reporta
792,902	1,610,516	3,677,918.48	605,040	1,195,928	1,860,400	1,953,120	SEMADES
Unidad de Medida: Tonelada(s)							

Fuente: Dirección General de Protección Ambiental.SEMADES.México.2012

Nota: Se han depositado aproximadamente 1,195,928 toneladas de residuos sólidos urbanos acumuladas de enero a agosto del presente año, que equivale a un 74% de los residuos sólidos urbanos generados en el estado.

Para el presente cuatrimestre no se alcanza la meta programada en virtud de que, a la fecha, no se han concluido las obras de los rellenos sanitarios para la disposición final de los residuos sólidos.

En el Estado de Jalisco se cuenta con 183 sitios de disposición final, de los cuales 46 son rellenos sanitarios en los que se deposita el 74% de residuos generados en el Estado.

Separación de basura



Mazamitla, Jalisco.

Separación de basura



Mazamitla, Jalisco.

SUBPROGRAMA 11.3 Ordenamiento ecológico, territorial y de uso de suelo

Estrategia

La formulación, instrumentación y actualización constante del programa de ordenamiento territorial estatal, de las regiones y sus municipios.

Acciones y Logros

1.- Se realizó el análisis y evaluación de los 8 Programas de Ordenamiento Ecológico Locales (POEL) de los siguientes municipios: Ocotlán, Poncitlán, Chapala, Jocotepec, Ixtlahuacan de los Membrillos, Tuxcueca, La Huerta y la Subcuenca de la Laguna Zapotlan que involucra a Zapotlán El Grande y Gómez Farías.

2.- Se impartió asesoría técnica a 8 municipios, mencionados anteriormente, con procesos de POEL en curso.



- 3.- Se aprobó el POEL de la Subcuenca de la Laguna de Zapotlán por el Ayuntamiento de Zapotlán El Grande.
- 4.- Se obtuvieron recursos a través de Coecytjal para la elaboración del Programa de Ordenamiento Ecológico Local de Puerto Vallarta y la conclusión de los Programas de San Sebastián y Tapalpade Allende, Jalisco.
- 5.- Se publicó en el Periódico Oficial El Estado de Jalisco los POEL de: Tomatlán, Cihuatlán, Cabo Corrientes, Zapopan y Tlajomulco de Zúñiga.
- 6.- Se otorgaron recursos económicos a Zapotlanejo para que concluyera su Programa de Ordenamiento Ecológico Local.
- 7.- Se realizaron las inspecciones y verificaciones en atención a la denuncia ciudadana, base de datos conjuntada con la información de las áreas de evaluación y regulación así como de los programas de verificación de talleres.
- 8.- Se otorgó seguimiento de las visitas de inspección y verificación de acuerdo a la temática y prioridades de la política publica establecidas de acuerdo a los programas prioritarios del Ejecutivo, Dependencias, Ciudadanos, Organismos y diferentes Sectores.
- 9.- Se clausuraron tres tiraderos municipales de los ayuntamientos de San Gabriel, Tolimán y Zapotitlán de Vadillo, los cuales integran el SIMAR Ayuquila Llano.

Retos

- 1.- Aprobación de 5 POEL en los ayuntamientos de Jocotepec, Ixtlahuacán de los Membrillos, Ocotlán; Zapotlán el Grande y Gómez Farías que conforman el POEL de la Subcuenca de la Laguna Zapotlán.
- 2.- Garantizar el cumplimiento de la normativa ambiental a través de la vigilancia e inspección de los proyectos que por su naturaleza representan un mayor impacto en la implementación del mismo. (Proyectos con autorización en materia de impacto ambiental).

Indicador : Inspecciones a fuentes contaminantes (regulatorias)

Descripción

Este indicador se refiere al número de inspecciones realizadas por la PROEPA a fuentes contaminantes (regulatorias).

Inspecciones a fuentes contaminantes (regulatorias)							
2009	2010	2011	Valor Abril 2012	Valor Actual	Meta Agosto 2012	Meta Dic. 2012	Dependencia que reporta
3,618	3,998	3,663	1,044	2,465	2,349	3,663	SEMADES
Unidad de Medida:		Inspeccion(es)					

Fuente: Dirección General de Vigilancia y Control.PROEPA.México.

Nota: La inspección y verificación se realiza con la finalidad de establecer las medidas de seguridad, en caso de ser necesarias, para hacer efectiva la prohibición de emisiones contaminantes que rebasen los niveles máximos permisibles, así como verificar la revalorización de los residuos, recursos naturales, vida silvestre, zona federal marítima terrestre, impacto ambiental e impacto forestal, con el fin de imponer las medidas de seguridad en caso de ser necesarias.



Aseguramiento de una Máquina Excavadora



Banco de Material Geológico "La Gigantera", Tlaquepaque, Jalisco.

Clausura del Banco de Material Geológico "La Gigantera"



Tlaquepaque, Jalisco.

Indicador : Planes, programas, estudios e informes de Desarrollo Urbano realizados

Descripción

Este indicador se refiere a los planes y programas de desarrollo urbano aprobados. Estos últimos cumplen con lo establecido por el Código Urbano del Estado de Jalisco, respecto a que los centros de población cuenten con un documento técnico y de trabajo actualizado de la programación y ordenamiento de las acciones urbanas de su centro de población de acuerdo a las estrategias del desarrollo municipal. Asimismo, contabiliza la elaboración o actualizaciones de otros planes, proyectos y programas de desarrollo urbano, tales como: el Programa Estatal de Desarrollo Urbano, el Plan de Ordenamiento de la Región Metropolitana, entre otros.

Planes, programas, estudios e informes de Desarrollo Urbano realizados							
2009	2010	2011	Valor Abril 2012	Valor Actual	Meta Agosto 2012	Meta Dic. 2012	Dependencia que reporta
15	20	24	15	24	25	35	SEDEUR
Unidad de Medida: Plan(es) y programa(s)							

Fuente: Dirección General de Planeación Urbana y Territorial, con análisis de la Dirección General de Seguimiento, Evaluación y Desarrollo Institucional de la Secretaría de Desarrollo Urbano. México: 2012.

Nota: El presente indicador ha sido modificado en sus alcances debido a necesidades propias de la Secretaría de Desarrollo Urbano, por lo que se actualizará de acuerdo a los procesos que se han venido llevando a cabo en el área correspondiente.



#	Documento
1	Reporte y actualización de los avances, logros y acuerdos de la Secretaría de Desarrollo Urbano.
2	Actualización del Plan Institucional de la Secretaría de Desarrollo Urbano.
3	Análisis Costo-Beneficio simplificado del proyecto del nodo ferroviario Adolfo López Mateos en el municipio de Guadalajara, Jalisco, bajo el programa de convivencia urbana.
4	Análisis Costo-Beneficio simplificado del proyecto del nodo ferroviario Arcos en el municipio de Guadalajara, Jalisco, bajo el programa de convivencia urbana ferroviaria.
5	Análisis Costo-Beneficio simplificado del proyecto del nodo ferroviario Juan Palomar y Arias en el municipio de Zapopan, Jalisco, bajo el programa de convivencia urbana ferroviaria.
6	Análisis Costo-Beneficio Adquisición para reserva territorial de segunda pista del aeropuerto internacional Miguel Hidalgo en el municipio de Tlajomulco de Zúñiga, Jalisco.
7	Análisis Costo-Beneficio del proyecto solución vial a nivel del cruce de la Av. Alcalde y Anillo Periférico, con señalización inteligente en el municipio de Zapopan.
8	Análisis Costo-Beneficio del proyecto nodo vial Periférico - Juan Palomar en el municipio de Zapopan.
9	Análisis Costo-Beneficio del proyecto ampliación de la carretera Juanacatlán - San Antonio Juanacaxtle - Puente Grande, ubicado en el municipio de Juanacatlán, Jalisco.
10	Estudio Costo-Beneficio en modalidad de Costo Eficiencia a Nivel Perfil del proyecto "Ampliación y modernización de la carretera 200 de Mismaloya a Puerto Vallarta", ubicado en el municipio de Puerto Vallarta, Jalisco.

#	Documento
11	Pronóstico de demanda y evaluación de los tramos del Segundo paquete piloto Tepatlán - Arandas - Límite de Estados del programa de bienestar y seguridad en vialidades metropolitanas y en la red carretera estatal.
12	Reporte y actualización de los avances, logros y acuerdos de la Secretaría de Desarrollo Urbano.
13	Revisión del Estudio de la Agenda Regional Centro Occidente.
14	Reporte y actualización de los avances, logros y acuerdos de la Secretaría de Desarrollo Urbano.
15	Reporte y actualización de los avances, logros y acuerdos de la Secretaría de Desarrollo Urbano.
16	Reporte y actualización de los avances, logros y acuerdos de la Secretaría de Desarrollo Urbano.
17	Reporte y actualización de los avances, logros y acuerdos de la Secretaría de Desarrollo Urbano.
18	Análisis costo y beneficio para la construcción de solución vial periférico-ITESO, primera etapa, en el municipio de Tlaquepaque, Jalisco.
19	Elaboración del estudio Socio-urbano Las Juntas Tlaquepaque, Jalisco.
20	Reporte y actualización de los avances, logros y acuerdos de la Secretaría de Desarrollo Urbano.
21	Conclusión del proyecto ejecutivo integral para el Corredor Urbano Av. Colón, Acceso Sur del Área Metropolitana de Guadalajara, etapa 1.
22	Reporte y actualización de los avances, logros y acuerdos de la Secretaría de Desarrollo Urbano.
23	Propuesta Actualización Reglamento Estatal de Zonificación de Aplicación Supletoria para la Zona Metropolitana de Guadalajara.
24	Elaboración de la Justificación Económica de 4 Proyectos de Pavimentación Asfáltica e Hidráulica en el Municipio de Poncitlán, Jalisco.



Indicador : Programas vigentes de Ordenamiento Ecológico Territorial

Descripción

El ordenamiento ecológico es el instrumento de política ambiental cuyo objeto es regular o inducir el uso de suelo y las actividades productivas con el fin de lograr la protección del medio ambiente y la preservación, así como el aprovechamiento sustentable de los recursos naturales.

Programas vigentes de Ordenamiento Ecológico Territorial							
2009	2010	2011	Valor Abril 2012	Valor Actual	Meta Agosto 2012	Meta Dic. 2012	Dependencia que reporta
2	3	5	7	7	5	8	SEMADES
Unidad de Medida:		Plan(es) y programa(s)					

Fuente: Dirección General de Planeación Ambiental.SEMADES.México:2012

Nota: Actualmente están decretados 7 POET que corresponden a :

1. POET de la Región Costa Alegre del estado;
2. POET del Estado de Jalisco;
3. POET de Cihuatlán;
4. POET de Tomatlán;
5. POET de Cabo Corrientes;
6. POET de Tlajomulco de Zúñiga;
7. POET de Zapopan.

Además se inició el proceso para el POET de Puerto Vallarta, así como la integración de la bitácora ambiental y el análisis de las observaciones realizadas durante la consulta pública que se realizó en la subcuenca de Zapotlán El Grande, Jalisco.



PROGRAMA 20 Movilidad

Objetivo

Mejorar la calidad de los sistemas para la movilidad de bienes y personas.

Descripción

Con el programa de Movilidad "el Gobierno de Jalisco generará acciones y estrategias tendientes a garantizar el desplazamiento de personas con mayor rapidez y frecuencia, frente a mayores distancias, con un profundo respeto hacia el medio ambiente, dando preferencia al peatón, ciclista, transporte público y transporte particular, para generar seguridad y comodidad. Se desarrollará la planeación y el diseño de las rutas del servicio de transporte público, así como acciones que promuevan el desarrollo y ejecución de la operación, supervisión y control del mismo; además de realizar estudios y análisis para modificar y adecuar la infraestructura vial a las necesidades urbanas y rurales. Asimismo, se trabajará en la instalación y el mantenimiento de dispositivos de control de tráfico, buscando una señalización permanente y visible tanto horizontal como vertical, para agilizar la circulación, despertar la conciencia en la sociedad en la utilización de las vialidades y en el respeto a la normatividad vigente." (PED Jalisco 2030).

Este programa se integra por los siguientes subprogramas:

1. Sistemas de movilidad y transporte públicos
2. Cultura vial y de uso de transportes alternativos
3. Señalización, semaforización y vigilancia viales

SUBPROGRAMA 20.1 Sistemas de movilidad y transporte públicos

Estrategia

La articulación, innovación y control de los sistemas de movilidad y transporte público que consolide la articulación interregional e interestatal; la adecuación del marco jurídico en materia de movilidad y, el establecimiento de mecanismos de transporte alternativos en las zonas urbanas del estado que reduzcan la contaminación ambiental y los tiempos de desplazamiento de origen y destino.

Acciones y Logros

El 23 de junio de 2012, se publicó en el Periódico Oficial del Estado de Jalisco, la aprobación de la tarifa autorizada para el servicio de transporte público en la modalidad de autos de alquiler o taxis con sitios, en el municipio de Puerto Vallarta.

También se logró llevar el servicio de transporte de pasajeros a 4 colonias:

1. Francisco Silva Romero (Tlaquepaque).
2. Clima del Sol (Tlajomulco).
3. Potrero del Gato (Tlaquepaque) y
4. El Vado (Tonalá).

Con la extensión de rutas de transporte público de pasajeros se logró beneficiar a 11,500 personas por día aproximadamente.

Retos

Dotar a poblaciones de servicio público en la modalidad de autos de alquiler o taxi con sitio, mediante el complemento de entrega de permisos de la convocatoria del 2006, regiones Costa Norte, Costa Sur, Valles y Sierra Occidental.

Así como regularizar el servicio de transporte público en la modalidad de colectivo de pasajeros

Indicador : Personas apoyadas con tarjetas descuento personalizadas para en Tren ligero y Macrobús

Descripción

Este indicador contabiliza el número de personas que han sido apoyadas con tarjeta personalizada que ofrece 50% de descuento en el tren ligero y Macrobús. El programa está dirigido a los estudiantes sin importar el grado, maestros, adultos mayores, niños de 6 a 11 años y personas discapacitadas de nivel socio-económico bajo que utilizan el transporte público. Esta información se diferenciará, por medio de una tabla, la cantidad exacta para tren ligero y para Macrobús, diferenciando cada uno de ellos.



Personas apoyadas con tarjetas descuento personalizadas para en Tren ligero y Macrobus							
2009	2010	2011	Valor Abril 2012	Valor Actual	Meta Agosto 2012	Meta Dic. 2012	Dependencia que reporta
-	32,631	32,573	11,419	24,758	21,752	32,631	SITEUR
Unidad de Medida:		Persona(s)					

Fuente: Gerencia de Programas Especiales. Sistema de Tren Eléctrico Urbano. Jefatura Atención a usuarios de ambos sistemas, México 2012.

Nota: La cantidad mostrada en este indicador nos habla del Total de Personas apoyadas con descuento preferencial en el Sistema, anteriormente mostrábamos la cantidad de tarjetas preferenciales vendidas pero consideramos que no muestra la importancia del servicio que SITEUR brinda a la sociedad por lo que es importante mencionar que de Enero a Agosto del 2012 se han transportado con tarifa preferencial del 50% a más de 12,785,732 usuarios en los tres sistemas de Transporte del sistema (Tren Ligero, Pre Tren y Macrobus).

Los usuarios que son beneficiados con este descuento en la tarifa mediante Tarjeta personalizada o bien Transvale para obtener su descuento son: Niños de 6 a 11 años, Estudiantes de Primaria, Secundaria, Preparatoria y Universidad, Maestros de Instituciones Publicas y Privadas, Personas con Discapacidad, Pensionados y Adultos de la Tercera Edad.

Con la Tarjeta preferencial el pasaje en el servicio se reduce de 6 a 3 pesos, mientras que los transbordos son de un peso o de 3 subiendo al Tren Eléctrico viniendo de Macrobus.

TARJETA PREPAGO TREN LIGERO



Guadalajara, Jalisco

TARJETA PREPAGO MACROBUS



Guadalajara, Jalisco

Indicador : Número de viajes realizados en tren ligero

Descripción

Este indicador muestra el número de viajes realizados en el Sistema de Tren Ligero con el objetivo de medir el avance en su implementación y operación.



Número de viajes realizados en tren ligero							
2009	2010	2011	Valor Abril 2012	Valor Actual	Meta Agosto 2012	Meta Dic. 2012	Dependencia que reporta
67.36	65.2	76.44	27.3	53.2	49.81	76.44	SITEUR
Unidad de Medida:		Viajes (millones)					

Fuente: Gerencia de Operación de Tren Ligero/Sistema de Tren Eléctrico Urbano. México 2012

Nota: El Tren Eléctrico (Light Rail) es una mezcla de tranvía y tren, es un excelente medio de transporte de viajeros a escala regional y metropolitana. El tren ligero permite la conexión entre núcleos urbanos y zonas rurales, creando además nuevos potenciales de desarrollo urbano. Una de sus características es que los vehículos operan en un sistema que está parcial o totalmente segregado del tránsito vehicular, con carriles reservados, vías apartadas, y señalización propia pero mínima.

El Tren Eléctrico presenta una serie de ventajas sobre otros medios de transporte público:

Es más accesible debido a sus paradas en superficie, y al diseño de su material móvil con piso bajo, es más cómodo y confortable, ya que cuenta con aire acondicionado, numerosos asientos por tren, silencioso, menos contaminante que el vehículo privado, además de ser un transporte rápido y de gran conectividad con los principales nodos de transporte público, como son el Macrobús y el autobús normal.

Los resultados ahora son visibles, la numeralía que se presenta a continuación lo demuestra:

- Línea 1
 - 120 mil usuarios diarios
 - 1989 comenzó a operar
 - 15.5 kilómetros de longitud
 - 19 estaciones
 - 30 minutos de recorrido total
- Línea 2
 - 80 mil usuarios diarios en Línea 2
 - 1994 comenzó a operar
 - 8.5 kilómetros de longitud
 - 10 estaciones
 - 15 minutos de recorrido total

RESTAURACION DEL TREN LIGERO 2012



Guadalajara, Jalisco

TREN LIGERO



Guadalajara, Jalisco



Indicador : Velocidad promedio de desplazamiento (km/hr)

Descripción

Este indicador mide los kilómetros que recorre un vehículo en una hora.


La velocidad promedio informa sobre la velocidad en un intervalo dado. Se calcula dividiendo el desplazamiento por el tiempo transcurrido

Para este indicador se considerará la velocidad promedio, un desplazamiento de 26km por hora en promedio en las principales avenidas de la ZMG como son Alcalde, Américas, Belisario Domínguez, Calzada Revolución, Calzada Federalismo, Ávila Camacho, Cruz del Sur, Javier Mina, Juárez, Vallarta, Ocho de Julio, Niños Héroes, entre otras. Se propone como meta reducir a 25km por hora, que es proporcionalmente menor al incremento del parque vehicular.

Velocidad promedio de desplazamiento (km/hr)							
2009	2010	2011	Valor Abril 2012	Valor Actual	Meta Agosto 2012	Meta Dic. 2012	Dependencia que reporta
25	25	23.9	23.9	24	23.5	25	SVT
Unidad de Medida: Kilómetros por hora							

Fuente: Estudio realizado por la Dirección General de Infraestructura Vial. Secretaría de Vialidad y Transporte. Año 2012.

Velocidad Promedio en la Zona Metropolitana de Guadalajara

 GOBIERNO DE JALISCO Secretaría de Vialidad y Transporte		Dirección General de Infraestructura Vial Dirección de Dispositivos de Control de Tráfico	
Tiempos de recorrido día hábil en vialidades con semáforos		Última semana de Agosto 2012	
Resumen			
Distancia recorrida		219.70	
Duración de recorridos		8:17:40	
Tiempo en movimiento		5:46:49	
Porcentaje de tiempo en movimiento		69.7 %	
Tiempo detenido		2:30:51	
Porcentaje de tiempo detenido		30.3 %	
Velocidad máxima		58.5	
Velocidad media promedio		33.7	
Velocidad media total promedio		24.0	

Resultados del estudio de la velocidad promedio en la ZMG agosto 2012



Indicador : Kilómetros de corredores habilitados

Descripción

Este indicador se refiere a los kilómetros de corredores habilitados, para lo cual se evalúan las avenidas con mayor demanda en la ZMG, con base a estudios de demanda del servicio, los cuales están en proceso.

Kilómetros de corredores habilitados							
2009	2010	2011	Valor Abril 2012	Valor Actual	Meta Agosto 2012	Meta Dic. 2012	Dependencia que reporta
16	0	0	0	0	2	22	SITEUR
Unidad de Medida:		Kilómetro(s)					

Fuente: Gerencia de Programas Especiales. Sistema de Tren Eléctrico Urbano, México 2012.

Nota: En noviembre de 2011, durante la reunión de Alamys celebrada en Guadalajara, se anunció el proyecto de ampliar los andenes de la Línea 1 de 60 a 90 metros de largo así como el eliminar todos los cruces a nivel de cada estación superficial mediante túneles o puentes vehiculares, esto con el propósito de ampliar la capacidad de los trenes y agilizar el traslado de los usuarios. Los trabajos se tienen contemplados para iniciar en las estaciones Isla Raza y Urdaneta. El proyecto para extenderla consiste en una expansión de 2 km, uno hacia el norte y otro más hacia el sur con lo que se busca desahogar dos importantes zonas del área metropolitana.

Actualmente ya se trabaja en este proyecto el cual es el inicio de la construcción de la Línea 3 del Tren Ligero en Guadalajara, el cual se encuentra en los últimos estudios previos a su autorización final y entrega del presupuesto.

Es por esta razón que el indicador aparece en 0, sin ningún kilómetro realizado durante el 2012.

MAPA DE ESTACIONES MACROBUS



SITEUR, Guadalajara, Jalisco

MAPA ESTACIONES TREN LIGERO



SITEUR, Guadalajara, Jalisco

Indicador : Renovación de vehículos de transporte público

Descripción

Este indicador se refiere a los vehículos del servicio de transporte público que han sido sustituidos por modelos más recientes, o que tienen una antigüedad menor a la establecida en la normatividad vigente.

Se pretende que el parque vehicular que presta servicio de transporte público se encuentre dentro de la norma establecida, pudiendo hacer sustitución de vehículos por unidades nuevas independientes que cumplan con la antigüedad prevista, a dos y cinco años de estar en operación.



Renovación de vehículos de transporte público							
2009	2010	2011	Valor Abril 2012	Valor Actual	Meta Agosto 2012	Meta Dic. 2012	Dependencia que reporta
1,988	1,978	1,819	341	2,307	1,350	1,978	SVT
Unidad de Medida:		Unidad(es)					

Fuente: Informes mensuales. Dirección General de Transporte público. Secretaría de Vialidad y Transporte. Año 2012.

Nota: Las sustituciones se realizan a petición de los permisionarios aun cuando no tengan la antigüedad que marca la ley. Se promueve particularmente, entre los vehículos que están fuera de norma, que la sustitución sea a la brevedad. La meta registrada es en razón de las solicitudes recibidas y atendidas en la SVT por los permisionarios.

Indicador : Viajes realizados en el sistema Macrobús

Descripción

Este indicador muestra el número de viajes realizados en el sistema Macrobús con el objetivo de medir el avance en su implementación y operación.

Viajes realizados en el sistema Macrobús							
2009	2010	2011	Valor Abril 2012	Valor Actual	Meta Agosto 2012	Meta Dic. 2012	Dependencia que reporta
29.97	38.75	39.31	12.5	23.71	26.17	39.31	SITEUR
Unidad de Medida:		Viajes (millones)					

Fuente: Gerencia de Control y Tecnologías. Macrobús/Sistema de Tren Eléctrico Urbano, México 2012.

Nota: El 10 de marzo del 2009 se inauguró el primer sistema integrado de transporte tipo BRT en la ciudad de Guadalajara, Macrobús. Desde sus inicios a la fecha, las cifras hablan de un crecimiento en el número de usuarios diarios, en promedio. Los números de Macrobús a dos años:

- 120 mil pasajeros al día 40 mil pasajeros en las 15 rutas alimentadoras
- 80 mil en la ruta troncal • 8 mil autos fuera de circulación al día por usuarios que prefieren tomar Macrobús que viajar en auto según la encuesta realizada por CTS en el 2011
- Se han emitido hasta el momento 45,476 mil tarjetas que tienen descuento para estudiantes, personas con alguna discapacidad, niños y tercera edad.
- Se han vendido más de 195,000 tarjetas de Macrobús, lo que representa al 50% de nuestros usuarios que realizan su viaje pagando con las mismas.
- 40 % menos en el tiempo de recorrido
- Con la creación del primer corredor de la Calzada Independencia, 130 rutas fueron desplazadas: 25 fueron sustituidas, 26 se modificaron más del cinco por ciento, 68 tuvieron modificaciones menos del cinco por ciento, y 11 rutas se dejaron nada más cruzando la Calzada.
- 42 mil toneladas de CO2 fuera de la atmósfera por año



MACROBUS



SITEUR, Guadalajara, Jalisco

EL ANTES Y DESPUES DE MACROBUS



SITEUR, Guadalajara, Jalisco

Indicador : Vehículos con aprobación de control de emisiones

Descripción

Este indicador se refiere al número de automóviles que han sido verificados y cuentan con holograma vigente. La verificación vehicular mediante el Programa Control de Emisiones Vehiculares, se realiza para controlar y disminuir la contaminación generada por los vehículos automotores ya que es la principal fuente de emisiones a la atmósfera.

Vehículos con aprobación de control de emisiones							
2009	2010	2011	Valor Abril 2012	Valor Actual	Meta Agosto 2012	Meta Dic. 2012	Dependencia que reporta
482,934	794,609	1,033,798	416,110	690,759	1,040,000	1,500,000	SEMADES
Unidad de Medida:		Verificacion(es)					

Fuente: Dirección General de Planeación Ambiental.SEMADES.México.

Nota: Se han realizado 803,769 pruebas de verificación vehicular en cumplimiento al programa control de emisiones, de las cuales 690,759 han cumplido con la verificación y 113,010 han sido rechazadas por no cumplir con los lineamientos de verificación vehicular, la SEMADES impulsa el que los vehículos cuenten con su holograma de verificación vehicular.

SUBPROGRAMA 20.2 Cultura vial y de uso de transportes alternativos

Estrategia

La generación de una cultura vial y de uso de medios de trasportes alternativos, que inicie desde la niñez a través de la formación educativa.

Acciones y Logros

Contemplando al BRT y al Tren Ligero como un solo sistema de transporte masivo durante el cuatrimestre del año en curso, se presentan a continuación los principales logros:

- Construcción de rampas y elevadores en ingreso a estaciones de superficie para personas con discapacidad y adultos mayores, lo cual contribuye a facilitar el acceso a personas con discapacidad.
- Construcción Subestación Patria. Lo cual permite aumentar la capacidad eléctrica instalada e incrementar la capacidad de carga en la red, con un costo de \$ 3,915,545.00
- Modelo de análisis para reducir y optimizar el consumo de energía eléctrica en trenes e instalaciones, mediante el desarrollo de un modelo dinámico de datos para determinar y precisar los consumos de energía en función de tiempo,



comparado con tarifas de CFE, para reducir los consumos innecesarios de energía y con ello contribuir a optimizar costos de operación.

- Análisis y proyección de demanda Siteur hasta el año 2030, mediante un estudio para proyectar el flujo y crecimiento de pasajeros para el año 2030 en Siteur.
- Diagrama de ubicación, punto de interés y opciones de transporte, con la finalidad de proporcionarle a los pasajeros la información necesaria para su ubicación dentro de la Red de Siteur, así como para que conozcan las diferentes opciones de transporte que se encuentran disponibles en las inmediaciones de cada estación, se diseñaron los diagramas de ubicación, en estos diagramas se representa gráficamente la zona de influencia de cada estación incluyendo las 2 estaciones contiguas, así como los puntos de interés que se encuentren dentro de dicha zona, y las rutas de transporte público que circulan por ella.
- Diagnóstico de las condiciones actuales de las filtraciones de agua subterránea en la rampa-cajón del túnel conocido como Vado de Atemajac, así como la determinación de posibles oquedades, haciendo las recomendaciones pertinentes y la valoración del riesgo potencial a la operación, analizar y proponer solución viable técnicamente para desarrollar un elemento constructivo que soporte las cargas dinámicas generadas por la operación del sistema del tren.
- Disminución de siniestros en general sobre la Calzada Independencia de un 26.85%, Se ha logrado reducir también un 21.9% de accidentes en la Av. Gobernador Curiel.
- Aumento en la cobertura geográfica: planeación de rutas para las zonas que son origen y destino masivo de pasajeros y desplazamientos en automóvil (barrios residenciales, concentraciones de puestos de trabajo, etc.).
- Se está en proceso de implementación de un sistema de administración y gestión de la flota de Macrobús como base de un sistema de información al usuario en tiempo real.
- Se está en proceso de implementación un sistema integrado de peaje para el Tren Ligero, que permitirá su vinculación con Macrobús y otras movilidades de transporte.
- Se está actualizando el Manual de Señalética en toda la red de transporte que permitirá mejorar la accesibilidad de las personas con discapacidad.
- MACROBUS consiguió el registro de certificación de MDL (Mecanismo de Desarrollo Limpio) en colaboración con la CAF ante la ONU, para la reducción de emisiones pasajero-viaje.
- Comparado con el Transporte Público Convencional, SITEUR como transporte masivo, deja de generar anualmente más de 18 mil toneladas de CO2 a la atmosfera.
- Para este año tan sólo en el Tren Ligero, hemos transportado a más de 76 millones de pasajeros, al mismo tiempo que en el BRT transportó a 41 millones, respecto al sistema de peaje, efectuamos el cambio de torniquetes de fichas al de pago con moneda.
- Favorecimiento la intermodalidad mediante el uso combinado de bicicleta-transporte público en diversas estaciones del Sistema.
- Respecto a vehículos con 21 años de vida útil, con modernas tecnologías para los sistemas de tracción y frenado se realizó la rehabilitación de 16 trenes TLG88. Esta mejora tecnológica permitirá disponer entre al menos el 5 al 8% de ahorro de consumo de energía eléctrica.
- La subestación de Patria y Colón fue reubicada para mejorar el uso eficiente de la energía y adecuar la distribución de cargas en la red de suministro eléctrico.
- Siteur es la única institución del estado de Jalisco que recibió reconocimiento a su labor, con el distintivo Empresa Incluyente "Gilberto Rincón Gallardo", la distinción fue entregada por la Sra. Margarita Zavala de Calderón y el Javier Lozano titular de la Secretaría de Trabajo y Previsión Social, por lo cual seguimos trabajando para lograrlo esta año nuevamente.
- Avanzar en el cumplimiento de los requisitos de sustentabilidad ambiental para lograr la declaratoria de Empresa Limpia
- Respecto a los trabajadores, hemos tenido avances en el Sistema de Profesionalización, que han permitido diseñar el desempeño por Competencias Laborales; en ellas se han certificado 28 personas en la clasificación de Competencias Institucionales y dos en Competencias Genéricas
- En el rubro de la promoción de la Movilidad No Motorizada continuamos fortaleciendo la cultura peatonal - ciclista mediante la participación en diversos foros, locales y nacionales así como con la realización de eventos de difusión en diversas ONG'S, asociaciones vecinales hemos realizado la aplicación de modelos urbanos multimodales para el transporte masivo eficiente y el espacio público y vida pública.
- Se inicio la primera etapa de la Línea 3 del Tren Eléctrico, que consiste en la adecuación de la Línea 1, con la ampliación y renovación de las estaciones Andrés de Urdaneta, 18 de Marzo, Isla Raza, Patria, España y Santuario Mártires de Cristo Rey (antes El Tesoro).
- Utilización de Manto Freático de San Jacinto para sistema de riego pasto en Tetlán. Con el aprovechamiento de este manto freático se logró reducir la facturación ante el SIAPA por un monto anual de \$ 335,000.
- Adquisición de transformador con capacidad de 2,200 kw. Con esta adquisición se tendrá mayor capacidad eléctrica, además estará como remplazo por la falla de alguno de los transformadores que actualmente están en servicio en línea 1 con un costo de \$ 950,000 mas IVA.



Retos

Los mayores retos identificados que enfrentamos para los cuales definimos proyectos estratégicos de respuesta son:

- * Realizar los estudios necesarios para el Plan de Movilidad Integral para la ZMG, denominado Sistema Integral de Transporte Intermodal (SITI) que permite ofrecer metas posibles y desarrollos alcanzables tanto para el transporte público en la ciudad, como para el transporte privado y de carga, además de incluir las necesidades de los elementos más expuestos dentro del sistema de movilidad en una ciudad: el peatón, el ciclista y las personas con discapacidad.
 - * Completar el sistema unificado de peaje ínter modal entre las Unidades Estratégicas de Servicio de SITEUR: el Tren, el Macrobús y el PreTren, a fin de que sea un mismo sistema tarifario para el pasajero.
 - * Iniciar la incorporación de los ocho criterios de calidad en el servicio contenidos en la norma para el Transporte Público de Pasajeros EN-UNE 13816, como un ciclo de mejora en las líneas 1 y 2. Esta norma es específicamente aplicable para la calidad en el servicio del transporte público de pasajeros
 - * Incrementar el parque vehicular con nuevos trenes para hacer en la Línea 2 una conversión a Metro.
 - * Dar el inicio a la construcción de la infraestructura de la Línea 3.
 - * Participar en tiempo y forma a fin de obtener el Premio Nacional de Calidad.
 - * Para este año varios sistemas que integran la infraestructura para la operación llegarán al límite de vida útil, por lo que se requerirá de inversiones complementarias para renovación de cambia vías, tramos de riel y otras instalaciones fijas del servicio.
 - * Disponer del sistema de seguridad mediante el Circuito Cerrado de TV en las estaciones del tren.
- Completar la red de estaciones culturales configuradas de forma temática, incluyendo una biblioteca pública auspiciada por el tren eléctrico.
- * Participar y obtener el Distintivo de Empresa Socialmente Responsable, ESR.
 - * El transporte urbano debe ser visto como un sistema complejo incluyente de actores sociales, urbanos y ambientales que deben ser planeados como un todo. Por ello, los sistemas de transporte urbanos deben ser hoy planeados, diseñados y operados no solamente para cumplir criterios de eficiencia o rentabilidad sino que también para contemplar consideraciones sociales, de equidad y de un desarrollo sustentable.
- Movilidad Intermodal: participar y contribuir a la construcción del Sistema Intermodal de la ZMG que integre a todos en una red única. Se apoyará como el eje principal de movilidad de la ciudad, coordinado con las unidades de servicio alimentadoras.
- * Auto-sustentabilidad: generar ingresos suficientes para pagar los costos de reposición, actualización y crecimiento. Identificar alianzas y oportunidades adicionales de ingresos.
- Mejorar la Calidad de Vida de la ZMG: contribuir con movilidad eficiente a la competitividad urbana de Guadalajara. Desarrollar la preferencia de uso del tren sobre otros medios de movilidad y brindar más tiempo libre al pasajero.
- * Expansión de la Red: incorporar de forma efectiva líneas adicionales de Tren. Proponer líneas alimentadoras adicionales.
 - * Vitalidad Técnica: mantener los cuadros de personal que sustenten la operación y requerimientos futuros de servicios del Tren. Generar planes de vida y carrera para el personal que incluya cartas de reemplazo para cubrir rotación y ausencias de todo el personal en puestos clave, aunada a una política de reclutamiento para personal con las nuevas habilidades requeridas.

Indicador : Porcentaje de la población que opta por transportes alternativos

Descripción

Dicho indicador se evalúa con base en el porcentaje de la población que opta por transportes alternativos, principalmente en la ZMG. Para la evaluación y seguimiento de ello se está elaborando un estudio amplio y detallado en el cual se contempla la disposición o preferencia por este tipo de transportes.



Porcentaje de la población que opta por transportes alternativos							
2009	2010	2011	Valor Abril 2012	Valor Actual	Meta Agosto 2012	Meta Dic. 2012	Dependencia que reporta
72	72.4	72.4	72.4	72.4	73	73	SITEUR
Unidad de Medida: Porcentaje(s)							

Fuente: Gerencia de Programas Especiales. Sistema de Tren Eléctrico Urbano, México 2012.

Nota: Buscando que cada vez mas personas opten por un transporte alternativo en vez de auto, se han implementado algunas acciones, tales como:

* El Gobernador del Estado, Emilio González Márquez dio inicio al programa de préstamo de bicicletas Biconexión, que forma parte del Plan Integral de Movilidad no Motorizada, que se implementa en la ciudad por parte del Gobierno de Jalisco y los ayuntamientos de la Zona Metropolitana de Guadalajara, El programa Biconexión en las estaciones de Periférico Norte, Tren Ligero, Cucea, logrando con ello la intermodalidad mediante el uso combinado de bicicleta-transporte público, con un lote de 200 bicicletas con cascos de protección para préstamo totalmente gratuito.

* Diagrama de ubicación, punto de interés y opciones de transporte, con la finalidad de proporcionarle a los pasajeros la información necesaria para su ubicación dentro de la Red de Siteur, así como para que conozcan las diferentes opciones de transporte que se encuentran disponibles en las inmediaciones de cada Estación, se diseñaron los diagramas de ubicación, en estos diagramas se representa gráficamente la zona de influencia de cada Estación incluyendo las 2 Estaciones contiguas, así como los puntos de interés que se encuentren dentro de dicha zona, y las rutas de transporte público que circulan por ella.

* 8 mil autos fuera de circulación al día por usuarios que prefieren tomar Microbús que viajar en auto según la encuesta realizada por CTS en el 2011

programa biconexion



SITEUR, Guadalajara, Jalisco

Modulo de Prestamo de Libros gratuitos



SITEUR, Estación San Juan de Dios, Guadalajara, Jalisco

Indicador : Defunciones por accidente de tráfico de vehículo de motor

Descripción

Se define como el número de muertes ocurridas en personas de cualquier edad ocasionadas por algún accidente de tráfico de vehículo de motor, según lugar de residencia del fallecido.



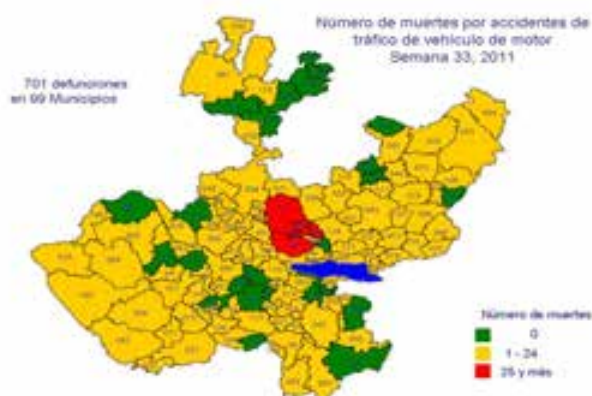
Defunciones por accidente de tráfico de vehículo de motor							
2009	2010	2011	Valor Abril 2012	Valor Actual	Meta Agosto 2012	Meta Dic. 2012	Dependencia que reporta
1,397	1,120	1,228	244	678	710	952	SSJ
Unidad de Medida:		Defunción(es)					

Fuente: Dirección General de Información en Salud (DGIS). Base de datos de defunciones 1979-2012. [en línea]: Sistema Nacional de Información en Salud (SINAIS). [México]: Secretaría de Salud. <http://www.sinais.salud.gob.mx> [Consulta: 30 de agosto 2012].

Nota: Información preliminar en proceso de validación y sujeta a modificaciones. (Semana 33). Estas defunciones han ocurrido en 96 municipios (76.8%) del Estado.

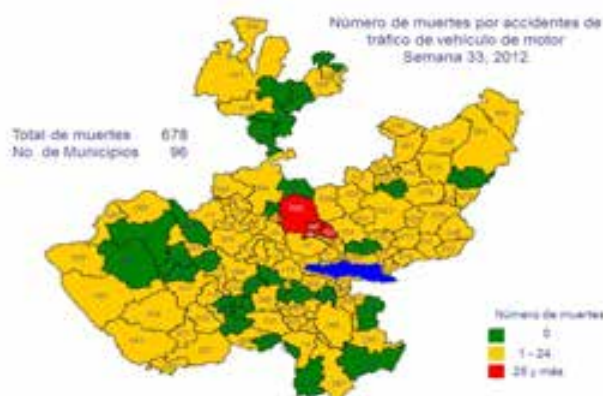
No se incluyen las defunciones de residentes en el extranjero ni de otras entidades federativas, información en base a la fecha de la defunción y el lugar de residencia. La información de 2010 se considera como preliminar, sujeta a modificación por proceso de confrontación con INEGI. 2011: Por el proceso de validación y confrontación de las bases de datos de las defunciones entre la SSJ y el INEGI, las cifras del cierre del año estadístico se consideran como provisionales, hasta que el INEGI las publique como definitivas. El total del estado incluye una defunción en la cual se ignora el municipio. Por este motivo, las cifras publicadas en el informe antes citado no coinciden con las actuales en la plataforma.

Defunciones por accidentes de tráfico en 2011



Distribución de las muertes por accidentes de tráfico de vehículo de motor hasta la semana 33 en 2011

Defunciones por accidentes de tráfico en 2012



Distribución de las muertes por accidentes de tráfico de vehículo de motor hasta la semana 33 en 2012

SUBPROGRAMA 20.3 Señalización, semaforización y vigilancia viales

Estrategia

La modernización de los sistemas de control y vigilancia vial, incursionando tecnología de punta; ampliando la semaforización y la señalética de las ciudades medias y centros metropolitanos del estado.

Acciones y Logros

Se logró aplicar y dar seguimiento al 100% a los estándares determinados por la Organización o Institución que aplicó los procesos para la aprobación de la Comisión para la Acreditación de Agencias de Seguridad Pública (CALEA).

También se logró aplicar la modificación al art. 168 III por falta de holograma, incrementando la supervisión y el 40% de las sanciones (folios) respecto al 1er. semestre del año 2011.

Se logró mantener el 3% de los accidentes viales con respecto al año 2010.

Se implementó el operativo radar en el municipio de Puerto Vallarta, Jalisco; con la finalidad de reducir el índice de exceso de velocidad y con ello los accidentes.

Se mejoró la infraestructura vial con la semaforización de 19 cruces de la Zona Metropolitana de Guadalajara, así como



la reinstalación de 59 semáforos que fueron dañados.

Se logró aplicar de mayo a agosto 52,000 mts2. de señalamiento horizontal en diferentes colonias de la Zona Metropolitana de Guadalajara.

Se atendieron 3,772 solicitudes para la realización e inspección de Estudios Viales, para la modificación de la Infraestructura Vial de la Zona Metropolitana de Guadalajara, a petición de empresas y/o particulares.

Retos

1. Trabajar para la aplicación y prueba de cada uno de los 480 estándares que CALEA pide, sean realizados.
2. Mantener la supervisión de vehículos contaminantes, reflejado tanto en el índice de contaminación ambiental, así como en las cédulas de notificación de infracción.
3. Instalar y aplicar en todas las unidades de la Zona 9, equipo de GPS para mejor control y aplicación de las mismas.
4. Disminución de inconformidades por folios mal elaborados.
5. Superar la meta establecida a través de una estrategia de mayor cobertura de vigilancia vial en carreteras, cruces, escuelas, eventos. etc.

Indicador : Procedimientos resueltos (quejas e inconformidades)

Descripción

Este indicador se refiere a las quejas, inconformidades presentadas y las resoluciones emitidas por la Secretaría de Vialidad y Transporte.

Procedimientos resueltos (quejas e inconformidades)							
2009	2010	2011	Valor Abril 2012	Valor Actual	Meta Agosto 2012	Meta Dic. 2012	Dependencia que reporta
26,432	30,208	33,300	16,460	31,786	20,000	33,300	SVT
Unidad de Medida:		Procedimiento(s)					

Fuente: Informes Mensuales. Dirección General Jurídica. Secretaría de Vialidad y Transporte. Año 2012.

Nota: Los procedimientos instaurados, quejas e inconformidades son de acuerdo a la presentación que realizan los ciudadanos. La meta alcanzada hace referencia a los usuarios-ciudadanos que interpusieron un procedimiento jurídico y/o administrativo de acuerdo a la normatividad vigente y fueron resueltos en términos favorables o no favorables para el quejoso. El desahogo de los expedientes es de acuerdo a las pruebas presentadas por el ciudadano, por lo que los tiempos de resoluciones es variable y el comportamiento es distinto en cada periodo. El valor del primer cuatrimestre fue actualizado para homologar rubros contabilizados conforme las fechas de corte.

Indicador : Detección de vehículos contaminantes

Descripción

Este indicador se refiere a la detección de vehículos contaminantes, pues dentro de las acciones propias de la vigilancia vial se encuentra la de constatar el cumplimiento de la normatividad vigente, en la cual se contempla la no emisión de contaminantes y la portación de la calcomanía de verificación vehicular.



Detección de vehículos contaminantes							
2009	2010	2011	Valor Abril 2012	Valor Actual	Meta Agosto 2012	Meta Dic. 2012	Dependencia que reporta
42,102	55,695	57,000	21,337	42,506	33,000	57,000	SVT
Unidad de Medida:		Unidad(es)					

Fuente: Informes mensuales. Dirección General de Policía de Vialidad, Tránsito y Transporte. Secretaría de Vialidad y Transporte. Año 2012.

Nota: Se sanciona a los vehículos que se observan contaminando de manera considerable. No hay operativos implementados para la detección en puntos estratégicos.

Detección de vehículos contaminantes



Experiencia y Periférico

Detección de vehículos contaminantes



Salvador López Chávez y González Gallo

Indicador : Estudios y dictámenes elaborados para la modificación y adecuación de la infraestructura vial

Descripción

Este indicador se refiere a la elaboración de estudios, proyectos y dictámenes para modificar la infraestructura vial. Se considera el número de estudios realizados a partir de las peticiones recibidas.

Los estudios y dictámenes son a petición de los ciudadanos, empresas públicas y privadas, para analizar la necesidad y factibilidad de la instalación de dispositivos de control de tráfico (semáforos), señalización (vertical y horizontal), topes, prelación de paso, cambio de sentido de calles, construcción de puentes peatonales, impactos viales y adecuaciones temporales para la circulación en construcción de obras viales.

Con base en la complejidad del estudio y en el número de solicitudes recibidas, se dan los resultados alcanzados.

Estudios y dictámenes elaborados para la modificación y adecuación de la infraestructura vial							
2009	2010	2011	Valor Abril 2012	Valor Actual	Meta Agosto 2012	Meta Dic. 2012	Dependencia que reporta
24,387	22,535	15,993	3,306	6,981	14,700	23,250	SVT
Unidad de Medida:		Estudio(s)					

Fuente: Informes mensuales. Dirección General Infraestructura Vial. Secretaría de Vialidad y Transporte. Año 2012.

Nota: El valor reportado corresponde a las solicitudes realizadas por parte de los ciudadanos particulares, empresas públicas y privadas, así como organismos, para la elaboración y dictaminación de estudios que modifiquen la infraestructura vial. El incumplimiento de la meta hace referencia a la menor participación de la ciudadanía en el requerimiento de estudios y dictámenes para la modificación de las vialidades en el estado de Jalisco.



Nuevos cruceros semaforizados mayo-agosto 2012

Nuevos cruceros con semáforos 2012

	Ubicación	Descripción	Fecha de instalación	Municipio
Capulín	- Sn. Rafael Arcángel	Nuevo	02 - May - 2012	Tlaquepaque
Santa Margarita	- Santa Cecilia	Nuevo	07 - May - 2012	Zapopan
Esteban Alatorre	- José María Gómez Calle 48	Nuevo	16 - May - 2012	Guadalajara
Carr. A Morelia	- Camino a San Isidro Mazatepec	Nuevo	08 - May - 2012	Tlajomulco
Hidalgo	- Ramón Corona	Nuevo		Magdalena
Constituyentes	- Calzada del Águila	Nuevo	25 - May - 2012	Guadalajara
Av. De la Patria	- Ángel Barrios	Nuevo	28 - May - 2012	Guadalajara
Av. Alcalde	- Manuel Acuña	Se instalaron peatonales	07 - Jun - 2012	Guadalajara
Calz. Del Ejercito	Tuberosa	Nuevo	23 - Jun - 2012	Guadalajara
Vallarta	Emilio Castelar	Nuevo	07 - Jul - 2012	Guadalajara
Joaquín Amaro	Ramón Serratos	Nuevo	09 - Jul - 2012	Guadalajara
Joaquín Amaro	Velino M. Presa	Nuevo	10 - Jul - 2012	Guadalajara
Acueducto	Federalistas	Nuevo	13 - Jul - 2012	Zapopan
Mesa del Norte	Monte Parnaso	Nuevo	18 - Jul - 2012	Guadalajara
Can Mayor	Mariano Otero	Nuevo	23 - Jul - 2012	Zapopan
Esteban Alatorre	Román Morales	Nuevo	25 - Jul - 2012	Guadalajara
Av. Río Nilo	Loma Dorada Sur	Nuevo	10 - Ago - 2012	Tonalá
Bhvd. Colón	Bhvd. Nuevo México	Nuevo	15 - Ago - 2012	Tlajomulco
Salvador López Chawez	Av. Río Nilo	Nuevo	24 - Ago - 2012	Guadalajara
López Cotilla	Jesús García	Nuevo	24 - Ago - 2012	Zapopan
Av. Concepción	Bhvd. Nuestra Señora de las Mercedes	Nuevo	26 - Ago - 2012	Tlajomulco



RESPETO Y JUSTICIA

Informe Cuatrimestral 2012 - II

JALISCO

RESPETO Y JUSTICIA



INFORME CUATRIMESTRAL 2012 - II



Introducción al Eje

El sentido principal del Eje Respeto y Justicia tal y como lo marca el Plan Estatal de Desarrollo Jalisco 2030, es garantizar, con la participación de la sociedad, un entorno seguro para la vida, la propiedad y la movilidad de las personas y bienes, así como también generarles mayor certeza y seguridad jurídica.

En los últimos años, el acelerado crecimiento poblacional y el debilitamiento creciente de las condiciones de vida de la población, han generado diversidad de problemas sociales que impactan en la seguridad pública; tal es el caso de la violencia intrafamiliar, el robo a transeúntes y casa habitación, el alcoholismo y la drogadicción son solo algunos ejemplos de conflictos que impactan negativamente en la seguridad pública. Adicional a lo anterior el problema de la inseguridad se ve acrecentado por la insuficiencia y a veces incapacidad de los encargados de la seguridad y procuración de justicia. Una parte importante de los cuerpos de seguridad pública no han recibido la capacitación apropiada y carecen de las herramientas necesarias para enfrentar con efectividad a los delincuentes. En materia de procuración de justicia, a pesar de los esfuerzos hasta hoy realizados, han quedado una gran cantidad de delitos sin sancionar.

Las políticas que marcan el rumbo en este eje son: Procuración expedita de justicia; Respeto y cultura generalizada de los derechos humanos y Seguridad pública eficaz y eficiente, con énfasis en el respeto a la dignidad humana.

Así mismo, las acciones de este eje se avocan al cumplimiento de ocho objetivos estratégicos marcados en el PED, mismos que tocan los temas de: efectividad en la procuración e impartición de justicia, haciéndola más accesible, expedita y profesional; reducción de los riesgos contingentes y sus efectos, para salvaguardar vidas, bienes y ecosistemas; prevención y disminución de los delitos y garantías en la integridad física de las personas y sus bienes; garantías en la seguridad jurídica de las personas y de su patrimonio; impulso al desarrollo democrático, manteniendo la gobernabilidad y fortalecimiento en la interlocución con los diferentes poderes, órdenes de gobierno, actores políticos y sociales.

El eje de Respeto y Justicia cuenta con 2 indicadores de Impacto, además se presentan 57 indicadores estratégicos y tácticos, mismos que están distribuidos en 17 subprogramas y 5 programas de la siguiente manera:

Programas

- 12.- Procuración de Justicia (20 Indicadores)
- 13.- Protección Civil (7)
- 14.- Seguridad Pública (11)
- 15.- Seguridad Jurídica de Ciudadanos y Bienes (12)
- 16.- Impulso al Desarrollo Democrático (7)

Indicadores de Impacto

Los indicadores de impacto son indicadores de largo plazo y nacional e internacionalmente reconocidos que muestran los resultados de las acciones tomadas por el gobierno en sus tres niveles y en sus tres poderes, las universidades y la sociedad civil organizada en el desarrollo del estado. Los indicadores de impacto están relacionados con los propósitos



generales del PED. A este eje los indicadores de impacto que corresponde son los siguientes:

Indicador : Incidencia delictiva del Fuero Federal por cada 100,000 habitantes

Descripción

Este indicador se refiere a los delitos federales por cada 100 mil habitantes. Los delitos federales son aquellos que afectan a la federación o a la nación; éstos se encuentran tipificados en el Código Penal Federal y en las Leyes Especiales.

La tasa es creciente para el año del cálculo (enero-diciembre), dado que los casos se van acumulando a lo largo del período de medición.

Incidencia delictiva del Fuero Federal por cada 100,000 habitantes						
2008	2009	2010	2011	2012	Meta 2012	Dependencia que reporta
262.64	236.25	252.98	216.27	129.65	106.96	SEPLAN
Unidad de Medida: Denuncia(s)						

Fuente: Sistema Institucional de Información Estadística (SIIE). www.pgr.gob.mx. México:2012.

Nota: Las cifras reportadas de febrero a mayo 2012 muestran valores iguales debido a que, en términos de lo dispuesto por el artículo 41 de la Constitución Política de los Estados Unidos Mexicanos, durante el tiempo en que se presentaron las campañas electorales y hasta la conclusión de la jornada comicial, el portal de la PGR suspendió la difusión de las estadísticas.

El valor reportado para el mes de agosto corresponde al 31 de julio de 2012.

* Índice delictivo por cada 100,000 habitantes con base en las proyecciones de la población 2006 - 2050. CONAPO.

Indicador : Percepción de inseguridad

Descripción

Este indicador muestra el porcentaje de la población de 18 años y más que se siente insegura en su entidad federativa.

Percepción de inseguridad						
2008	2009	2010	2011	2012	Meta 2012	Dependencia que reporta
50	55	60.3	71.14	71.14	40	SEPLAN
Unidad de Medida: Porcentaje(s)						

Fuente: Encuesta Nacional de Victimización y Percepción sobre Seguridad Pública 2011 (ENVIPE), INEGI.

Nota: De 2006 a 2010, el valor reportado corresponde a las encuestas realizadas por el Instituto Ciudadano de Estudios sobre Inseguridad (ICESI). A partir del año 2011, se basan en la Encuesta Nacional de Victimización y Percepción sobre Seguridad Pública 2011 (ENVIPE), INEGI.



PROGRAMA 12 Procuración de Justicia

Objetivo

Mejorar la efectividad en la procuración e impartición de justicia, haciéndola más accesible, expedita y profesional.

Descripción

Este programa se centra en la procuración de justicia, misma que "parte de la investigación del delito y persecución de delincuentes, los procesos deben tener seguimiento en los juzgados a fin de obtener sentencias condenatorias y la reparación del daño. Se busca, ante todo, la solución de conflictos a través de medios alternos y la atención a la problemática que representa la violencia intrafamiliar. Se debe implementar un sistema procesal acusatorio, buscando siempre la procuración de justicia. Sus ámbitos incluyen lo laboral, el arbitraje médico y la justicia fiscal. Sus acciones están encaminadas a mantener una armonía y tranquilidad social, que contribuya en la población a mejorar sus condiciones de vida y un entorno propicio para su desarrollo." (PED Jalisco 2030).

Este programa se integra por los siguientes subprogramas:

- 12.1 Administración, procuración e impartición de justicia
- 12.2 Justicia y equidad laboral
- 12.3 Arbitraje médico
- 12.4 Justicia fiscal
- 12.5 Combate a la violencia de género y de familia

SUBPROGRAMA 12.1 Administración, procuración e impartición de justicia

Estrategia

La sustitución gradual de un sistema de justicia penal hacia uno de carácter acusatorio y a favor de la víctima, con la preeminencia de la declaración oral en su desarrollo; ampliar la cobertura de acceso de la instancia de procuración de justicia; impulsar el desarrollo tecnológico y la aplicación mecanismos ágiles para denunciar hechos delictivos; promover la cultura de denuncia entre la población e impulsar el servicio civil de carrera, la profesionalización y la especialización en la procuración de justicia.

Acciones y Logros

En lo que van del año se han llevado a cabo 80 reuniones de seguridad con diferentes autoridades, entre las cuales se encuentran: presidentes municipales y directores de seguridad pública municipal, así como con empresarios del estado, todo con la finalidad de optimizar los mecanismos de colaboración en materia de procuración de justicia.

Se contó con la participación en el VII Encuentro Nacional de Presidentes de Tribunales Superiores de Justicia y Procuradores Generales de Justicia del país, los días 29, 30 y 31 de agosto en Campeche.

Se concluyó con el proyecto del Reglamento del Servicio Profesional de Carrera y se elaboró el Acuerdo mediante el cual se crea la Comisión del Servicio Profesional de Carrera, Honor y Justicia. Asimismo, se trabajó en la reforma al Reglamento de la Ley Orgánica de la Procuraduría General de Justicia del Estado de Jalisco, a fin de impulsar los nuevos procedimientos establecidos en la Ley del Sistema de Seguridad Pública del Estado de Jalisco.

Por otro lado, culminaron las reuniones de trabajo con los diputados del Congreso del Estado para la creación de la Ley de Trata de Personas para el Estado de Jalisco, misma que será publicada en el mes de septiembre del año en curso.

A esta fecha se han logrado desmembrar 242 bandas delictivas; se realizaron 2,872 operativos; se logró el aseguramiento de 447 armas de diverso calibre; y se pusieron a disposición del M.P. a 15,339 personas.

En lo que va del año, en el área de Robo a Carga Pesada, se logró la recuperación de 218 automotores de carga pesada con reporte de robo.

A partir del 21 de agosto asumimos la competencia de forma plena en el tema de narcomenudeo.



Durante este cuatrimestre se remitieron al Ministerio Público Federal un total de 144 averiguaciones previas relativas al delito de narcomenudeo, resultado de los operativos implementados por esta Procuraduría. Asimismo, se llevaron a cabo los siguientes operativos: CONTRABANDO. Ramo Automotriz: 23 operativos con un resultado de 23 vehículos asegurados, que generan un crédito fiscal en conjunto de \$1, 341,000.00; Ramo Perfumero: 4 operativos con un decomiso de 4,705 piezas de perfumes con un valor de \$ 975,600.00; Ramo Textil: 6 operativos con un decomiso de 22,430 piezas de ropa, representando un valor de \$ 1'410,400.00; Ramo Artículos Varios: 7 operativos con un decomiso de 39,111 piezas de artículos varios con un valor de \$ 4, 701,000.00. En lo que respecta al tema de la PIRATERÍA. Ramo Farmacéutico: 9 operativos con un decomiso de 3,769 piezas de medicamento; Ramo Artículos Varios: 2 operativos con un decomiso de 15 toneladas de discos compactos de audio, video y videojuegos; Ramo Tequila: 19 operativos con un decomiso de 15,554.74 litros de tequila y bebida alcohólica adulterada.

Con el propósito de actualizar las Brigadas Internas de Protección Civil, se llevaron a cabo los cursos de "Primeros auxilios" y "Riesgos suicidas" con la participación de 80 servidores públicos y 536 horas hombre. Asimismo, se contó con la participación de 173 elementos con funciones administrativas y operativas en el taller de integración "Equipos de Alto Rendimiento", sumando un total de 5,190 horas hombre.

Dio inicio el curso de "Formación en los ejes de bases doctrinarias del Sistema Penal Acusatorio" el cual se desarrolla en 3 módulos. Se impartió el curso de "Simulador de tiro Vitra Systems" dirigido a 4 instructores del Instituto de Formación, para impartir la capacitación al personal operativo en el Stand de Tiro Virtual.

En cuanto al tema de atención a Víctimas del Delito, de mayo a agosto del 2012 se han realizado 487 valoraciones psicológicas, logrando un incremento significativo del 44%, en relación al cuatrimestre del 2011 en el que se realizaron 267 valoraciones.

En el segundo cuatrimestre 2012 se llevaron a cabo 141 sesiones informativas del programa de Atención a Víctimas, con asistencia de 5,785 personas y en el cuatrimestre del 2011, 141 sesiones con una asistencia de 4,424 personas. Estos programas, tiene como objetivo que los asistentes conozcan cómo prevenir y reaccionar ante situaciones de riesgo.

Retos

- Inauguración del Centro de Operaciones Estratégicas (COE).
- Inauguración del Centro Vehicular de Devolución Inmediata (OCRA).
- Inauguración de Las Salas de Juicios Orales en las Instalaciones de la PGJE (para capacitación).

Indicador : Robos de vehículos particulares

Descripción

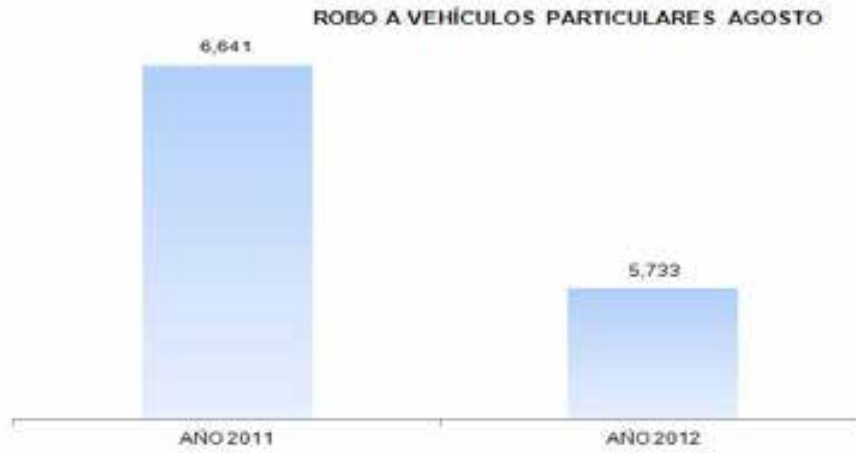
Este indicador muestra el número de denuncias de robo de vehículos particulares.

Robos de vehículos particulares							
2009	2010	2011	Valor Abril 2012	Valor Actual	Meta Agosto 2012	Meta Dic. 2012	Dependencia que reporta
7,303	9,023	9,994	2,915	5,733	4,860	9,023	PGJ
Unidad de Medida: Averiguaciones Previas							

Fuente: Coordinación de Asesores del Procurador. Procuraduría de Justicia del Estado de Jalisco. México: 2012.

Nota: Cifras 2012 son preliminares al 31 de agosto.

Se actualizo el valor de cierre de año 2011 por cierre estadístico, por lo que difiere de publicaciones anteriores.



Elaborado por: Coordinación Gral. De Asesores del C. Procurador P.G.J.E.J. México 2012

Indicador : Robos a vehículos de carga

Descripción

Este indicador muestra el número de denuncias de robos a vehículos de carga.

Se mantiene una estrecha coordinación interinstitucional con las diferentes corporaciones policiacas encargadas de la seguridad pública, intercambiando información relacionada con el modus operandi de las bandas organizadas de delincuentes, su composición y las zonas de mayor incidencia del robo de vehículos.

Robos a vehículos de carga							
2009	2010	2011	Valor Abril 2012	Valor Actual	Meta Agosto 2012	Meta Dic. 2012	Dependencia que reporta
372	418	432	99	223	233	418	PGJ
Unidad de Medida:		Averiguaciones Previas					

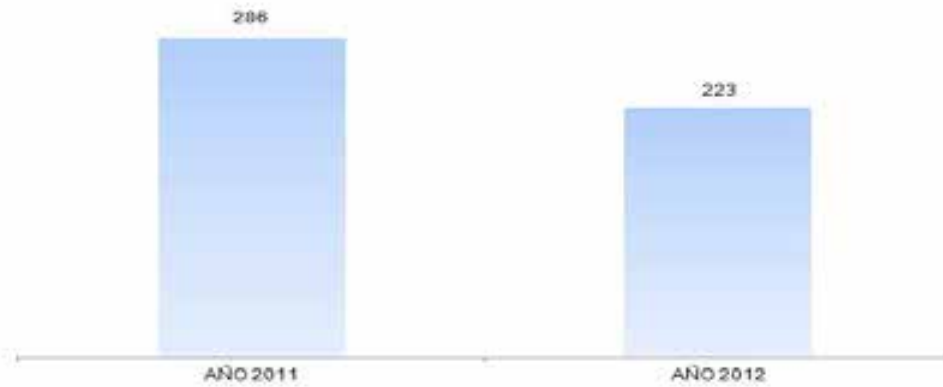
Fuente: Coordinación de Asesores del Procurador. Procuraduría de Justicia del Estado de Jalisco. México: 2012.

Nota: Cifras 2012 son preliminares al 31 de agosto.

Se actualizo el valor de cierre de año 2011 por cierre estadístico, por lo que difiere de publicaciones anteriores.



ROBO A CARGA PESADA AGOSTO



Elaborado por: Coordinación Gral. De Asesores del C. Procurador P.G.J.E.J. México 2012

Indicador : Secuestros

Descripción

Este indicador se refiere al número de secuestros registrados en el estado.

Secuestros							
2009	2010	2011	Valor Abril 2012	Valor Actual	Meta Agosto 2012	Meta Dic. 2012	Dependencia que reporta
20	25	46	15	41	11	25	PGJ
Unidad de Medida:		Averiguaciones Previas					

Fuente: Coordinación de Asesores del Procurador. Procuraduría de Justicia del Estado de Jalisco. México: 2012.

Nota: Cifras 2012 son preliminares al 31 de agosto.

Se actualizó el valor de cierre de año 2011 por cierre estadístico, por lo que difiere de publicaciones anteriores.



Elaborado por: Coordinación Gral. De Asesores del C. Procurador P.G.J.E.J. México 2012

Indicador : Homicidios dolosos

Descripción

Este indicador se refiere al número de homicidios perpetrados, estableciendo logísticas de operatividad basadas en sistemas electrónicos para control y consulta de datos con el objeto de facilitar la identificación de los presuntos responsables del delito.

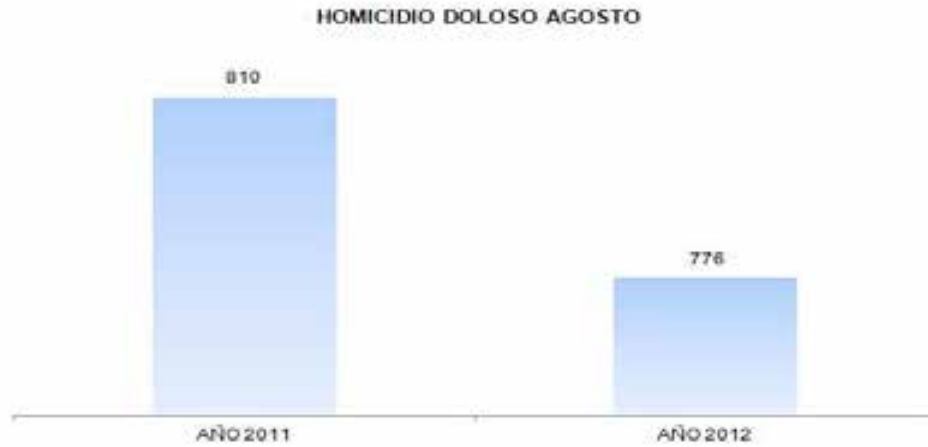
Homicidios dolosos							
2009	2010	2011	Valor Abril 2012	Valor Actual	Meta Agosto 2012	Meta Dic. 2012	Dependencia que reporta
573	888	1,222	392	776	373	888	PGJ

Unidad de Medida: Averiguaciones Previas

Fuente: Coordinación de Asesores del Procurador. Procuraduría de Justicia del Estado de Jalisco. México: 2012.

Nota: Cifras 2012 son preliminares al 31 de agosto.

Se actualizó el valor de cierre de año 2011 por cierre estadístico, por lo que difiere de publicaciones anteriores.



Elaborado por: Coordinación Gral. De Asesores del C. Procurador P.G.J.E.J. México 2012

Indicador : Robos a personas

Descripción

Este indicador muestra el número de robos a personas.

Robos a personas							
2009	2010	2011	Valor Abril 2012	Valor Actual	Meta Agosto 2012	Meta Dic. 2012	Dependencia que reporta
2,182	2,975	3,205	1,089	2,190	1,443	2,975	PGJ
Unidad de Medida: Averiguaciones Previas							

Fuente: Coordinación de Asesores del Procurador. Procuraduría de Justicia del Estado de Jalisco. México: 2012.

Nota: Cifras 2012 son preliminares al 31 de agosto.

Se actualizo el valor de cierre de año 2011 por cierre estadístico, por lo que difiere de publicaciones anteriores.



Elaborado por: Coordinación Gral. De Asesores del C. Procurador P.G.J.E.J. México 2012

Indicador : Robos a bancos

Descripción

Este indicador exhibe el número de robos a bancos.

Robos a bancos							
2009	2010	2011	Valor Abril 2012	Valor Actual	Meta Agosto 2012	Meta Dic. 2012	Dependencia que reporta
8	30	111	20	36	4	30	PGJ
Unidad de Medida: Averiguaciones Previas							

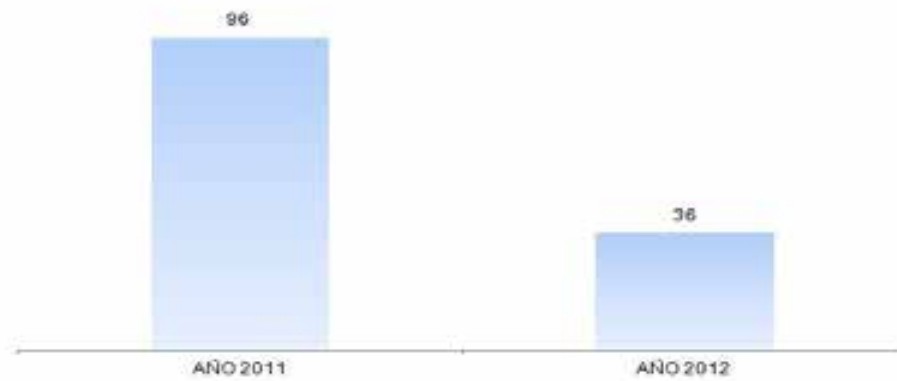
Fuente: Coordinación de Asesores del Procurador. Procuraduría de Justicia del Estado de Jalisco. México: 2012.

Nota: Cifras 2012 son preliminares al 31 de agosto.

Se actualizo el valor de cierre de año 2011 por cierre estadístico, por lo que difiere de publicaciones anteriores.



ROBO A BANCOS AGOSTO



Elaborado por: Coordinación Gral. De Asesores del C. Procurador P.G.J.E.J. México 2012

Indicador : Delitos del fuero común

Descripción

Este indicador se refiere al número de denuncias sobre ilícitos que se encuentran tipificados en el Código Penal del Estado.

Los delitos del fuero común, comprende tres grandes rubros: robo (en carreteras, casas, habitación, ganado, instituciones financieras, negocios, transeúntes, transportistas, vehículos y otros) contra la Integridad física (homicidio doloso, lesiones dolosas, violación y secuestro) y otros.

Delitos del fuero común							
2009	2010	2011	Valor Abril 2012	Valor Actual	Meta Agosto 2012	Meta Dic. 2012	Dependencia que reporta
71,820	84,839	87,377	28,096	58,211	33,624	50,435	PGJ
Unidad de Medida: Averiguaciones Previas							

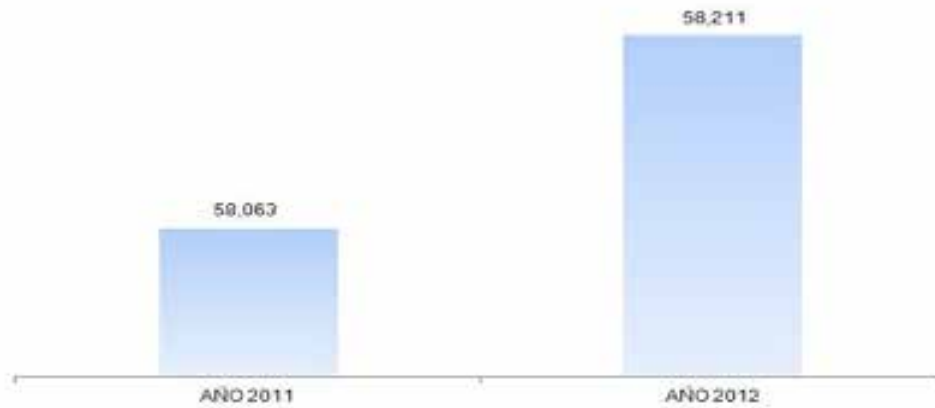
Fuente: Coordinación de Asesores del Procurador. Procuraduría de Justicia del Estado de Jalisco. México: 2012.

Nota: Cifras 2012 son preliminares al 31 de agosto.

Se actualizo el valor de cierre de año 2011 por cierre estadístico, por lo que difiere de publicaciones anteriores.



INCIDENCIA DELICTIVA AGOSTO



Elaborado por: Coordinación Gral. De Asesores del C. Procurador P.G.J.E.J. México 2012

Indicador : Fraudes

Descripción

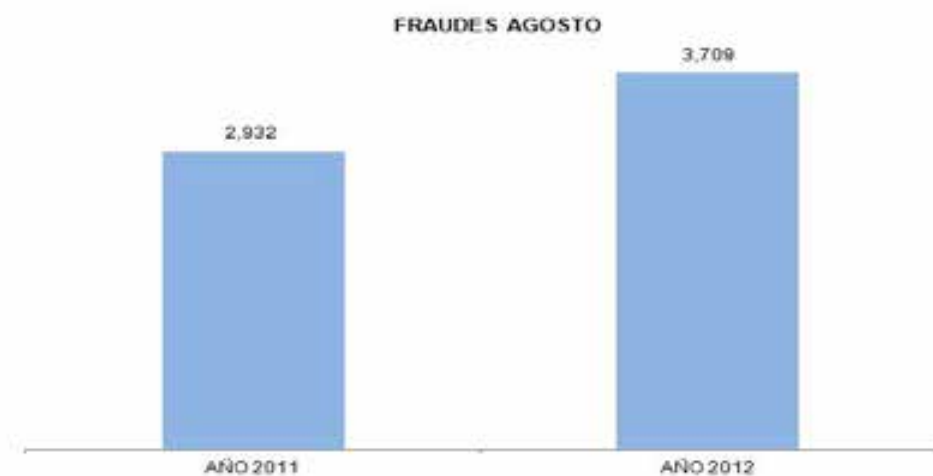
Este indicador se refiere al número de averiguaciones previas iniciadas sobre fraudes (aprovechamiento del error o engaño para obtener un lucro indebido para sí o para un tercero) ante la PGJE.

Fraudes							
2009	2010	2011	Valor Abril 2012	Valor Actual	Meta Agosto 2012	Meta Dic. 2012	Dependencia que reporta
7,160	6,309	4,698	1,611	3,709	3,136	4,698	PGJ
Unidad de Medida: Averiguaciones Previas							

Fuente: Coordinación de Asesores del Procurador. Procuraduría de Justicia del Estado de Jalisco. México: 2012.

Nota: Cifras 2012 son preliminares al 31 de agosto.

Se actualizó el valor de cierre de año 2011 por cierre estadístico, por lo que difiere de publicaciones anteriores.



Elaborado por: Coordinación Gral. De Asesores del C. Procurador P.G.J.E.J. México 2012

Indicador : Extorsión telefónica

Descripción

Este indicador se refiere al número de extorsiones que se reportan y que fueron realizadas en el estado vía telefónica.

Extorsión telefónica							
2009	2010	2011	Valor Abril 2012	Valor Actual	Meta Agosto 2012	Meta Dic. 2012	Dependencia que reporta
165	453	238	91	190	103	235	PGJ
Unidad de Medida: Averiguaciones Previas							

Fuente: Coordinación de Asesores del Procurador. Procuraduría de Justicia del Estado de Jalisco. México: 2012.

Nota: Cifras 2012 son preliminares al 31 de agosto.

Se actualizo el valor de cierre de año 2011 por cierre estadístico, por lo que difiere de publicaciones anteriores.



Elaborado por: Coordinación Gral. De Asesores del C. Procurador P.G.J.E.J. México 2012

Indicador : Servidores públicos capacitados en el nuevo Sistema Penal

Descripción

Este indicador se refiere al número de servidores públicos capacitados en el nuevo sistema de justicia penal en juicios orales y medios alternativos.

Servidores públicos capacitados en el nuevo Sistema Penal							
2009	2010	2011	Valor Abril 2012	Valor Actual	Meta Agosto 2012	Meta Dic. 2012	Dependencia que reporta
1,446	2,941	1,392	393	644	880	2,941	PGJ
Unidad de Medida:		Servidores públicos					

Fuente: Instituto de Formación Profesional. Procuraduría de Justicia del Estado de Jalisco. México 2012.

Nota: Dadas las necesidades de capacitación para el Nuevo Sistema de Justicia Penal, se requirió impartir Diplomados de 120 hrs., en sustitución de Cursos de 40 hrs., motivo por el cual en número de Servidores Públicos Capacitados se ve disminuido aunque en realidad se cubrieron ampliamente la meta de horas hombre de Capacitación.

Indicador : Robos a negocios

Descripción

Este indicador muestra el número de denuncias por robos a negocios y que cuenta con una averiguación previa.



Robos a negocios							
2009	2010	2011	Valor Abril 2012	Valor Actual	Meta Agosto 2012	Meta Dic. 2012	Dependencia que reporta
1,952	3,697	3,664	1,130	2,225	1,294	3,663	PGJ
Unidad de Medida: Averiguaciones Previas							

Fuente: Coordinación de Asesores del Procurador. Procuraduría de Justicia del Estado de Jalisco. México. 2012.

Nota: Cifras 2012 son preliminares al 31 de agosto.

Se actualizo el valor de cierre de año 2011 por cierre estadístico, por lo que difiere de publicaciones anteriores.



Elaborado por: Coordinación Gral. De Asesores del C. Procurador P.G.J.E.J. México 2012

Indicador : Robos a casa-habitación

Descripción

Este indicador muestra el número de denuncias por robos a casa-habitación y que cuenta con una averiguación previa.

Robos a casa-habitación							
2009	2010	2011	Valor Abril 2012	Valor Actual	Meta Agosto 2012	Meta Dic. 2012	Dependencia que reporta
3,137	6,031	6,175	1,977	4,160	2,083	6,031	PGJ
Unidad de Medida: Averiguaciones Previas							

Fuente: Coordinación de Asesores del Procurador. Procuraduría de Justicia del Estado de Jalisco. México. 2012.

Nota: Cifras 2012 son preliminares al 31 de agosto.

Se actualizo el valor de cierre de año 2011 por cierre estadístico, por lo que difiere de publicaciones anteriores.



Elaborado por: Coordinación Gral. De Asesores del C. Procurador P.G.J.E.J. México 2012

SUBPROGRAMA 12.2 Justicia y equidad laboral

Estrategia

Garantizando la justicia y equidad laboral de los jaliscienses reduciendo los factores que conllevan a los conflictos laborales y dando resolución oportuna a los mismos.

Acciones y Logros

En lo que va del presente año, en la Junta Local de Conciliación y Arbitraje se han desahogado un total de 7,181 primeras audiencias del juicio laboral individual, en un termino de 30 días contados a partir del momento de la presentación de la demanda. En dichas audiencias las partes del juicio (parte trabajadora y parte patronal) se reúnen ante la autoridad laboral a resolver las controversias suscitadas en las fuentes de empleo, lo cual trae como resultado el resolver vía conciliatoria un total de 6,769 juicios laborales individuales, esto equivale 40.23 % del total de las demandas que son recibidas en la Junta Local de Conciliación y Arbitraje del Estado de Jalisco, ya que han sido presentadas hasta el 31 de agosto del año en curso, un total de 16,824 demandas laborales. Cabe hacer mención que en el año 2006 dicha audiencia se celebraba en un termino de 180 días desde el momento de presentada la demanda.

Lo anterior gracias a estrategias implementadas en la Junta Local de Conciliación y Arbitraje como lo son: Líneas de Primer Contacto, área de avocamiento Express y notificación inmediata que permiten eficientar dicho proceso.

Asimismo, un total de 1,995 juicios han sido resueltos vía jurisdiccional a través de un laudo que pone fin al conflicto laboral. Lo anterior buscado brindar certeza jurídica a los trabajadores y patrones de la entidad.

Retos

- Cumplir con la meta proyectada de juicios laborales individuales resueltos de 16,165 y con ello refrendar el primer lugar a nivel Nacional en cuanto a resolución de juicios individuales en materia laboral según las cifras del Instituto Nacional de Estadística y Geografía (INEGI).



- Implementación del Sistema de Gestión de Procesos Gubernamentales (SGPG) con tecnología WEB con el fin de otorgar herramientas a las Juntas Especiales para controlar y eficientar el desarrollo de los juicios, iniciando la segunda etapa de dicho proceso que consiste en:

- Modulo de entrega recepción;
- Proceso de informe de notificación inmediata vía internet por los actuarios de la JLCA
- Proceso de avocamiento Express de demandas;
- Desahogo de primera audiencia en la Línea de Primer Contacto.

- Cambiar la sede la Junta Local de Conciliación y Arbitraje en la ciudad de Guadalajara, Jalisco; buscando con esto evitar las prácticas de coyotaje, el hacinamiento del personal, fallas eléctricas y del sistema de voz y datos que son recurrentes, con beneficios para la ciudadanía al contar con lugares más amplios y óptimos para llevar a cabo las conciliaciones así como mayor espacio de estacionamiento.

Indicador : Juicios resueltos de equidad laboral

Descripción

Este indicador se refiere a los juicios laborales individuales resueltos vía jurisdiccional y/o conciliatoria.

Juicios resueltos de equidad laboral							
2009	2010	2011	Valor Abril 2012	Valor Actual	Meta Agosto 2012	Meta Dic. 2012	Dependencia que reporta
10,834	13,828	16,388	2,941	8,764	10,936	16,404	STyPS
Unidad de Medida:		Juicio(s)					

Fuente: Secretaría del Trabajo y Previsión Social del Gobierno del Estado de Jalisco. México: 2012.

Nota: No se cumplió la meta proyectada para el presente cuatrimestre, ya que actualmente la Junta Local de Conciliación y Arbitraje del Estado de Jalisco se encuentra en etapa de implementación de un nuevo sistema de cómputo para el control de expedientes electrónicos, proyectando que para el último cuatrimestre del año finalice el proyecto y así eficientar dicho proceso que permitirá alcanzar la meta estimada.

Desahogo de audiencia en juicio laboral individual



Junta Local de Conciliación y Arbitraje con sede en la ciudad de Guadalajara, Jalisco. Independencia No. 100, zona centro Guadalajara, Jalisco.

Desahogo de audiencia en juicio laboral individual



Junta Local de Conciliación y Arbitraje con sede en la ciudad de Guadalajara, Jalisco. Independencia No. 100, zona centro Guadalajara, Jalisco.

SUBPROGRAMA 12.3 Arbitraje médico

Estrategia

La cultura de la calidad y el respeto a la persona y a la dignidad humana, en la atención derivada de los conflictos entre pacientes y profesionistas de la salud.



Acciones y Logros

A la fecha se ha logrado dar respuesta a 242 quejas y / o insatisfacciones derivadas de la relación médico - paciente. Las respuestas resultaron en su mayoría ser satisfactorias a las expectativas de los usuarios, de las 177 quejas recibidas en el año se ha dado respuesta a 19 y 100 más de años anteriores.

Para alcanzar este resultado se emprendieron varias acciones, entre las que destacan: la continua capacitación al personal mediador, abogados y médicos mediadores y conciliadores, en técnicas actuales de mecanismos alternativos de solución; los procesos se han eficientado utilizando menos tiempo para la conciliación debido a la mejora en la calidad de las técnicas aplicadas para lograr que las partes encuentren una opción de solución que satisfaga a ambos.

Todas estas actividades se han orientado a la atención de la población usuaria de escasos recursos que radica en la Zona Metropolitana, pero además, se ha eficientado el acceso a la población que reside en los municipios al interior del estado a través de convenios de colaboración interinstitucional vigentes con la Procuraduría Social, dependencia del Gobierno del Estado, el Instituto de Justicia Alternativa, que depende del poder Judicial del Estado y con la Comisión Estatal de Derechos Humanos; todos alineados con el Plan Estatal de Desarrollo mediante el eje de Respeto y Justicia en el programa de Procuración de Justicia. En total se logró atender a 776 usuarios que vieron colmadas sus expectativas, por medio de la Justicia Alternativa.

Retos

A pesar de los avances en la materia quedan aspectos pendientes, los cuales constituyen los retos que debemos atender para continuar en el proceso de mejora con calidad y en favor de la ciudadanía. Como parte de dichos retos se encuentra el continuar con la capacitación al personal de orientación y quejas, a los mediadores y conciliadores, a través de cursos: que desarrollen las habilidades necesarias para construir el ambiente propicio entre las partes en conflicto, y así evitar la recurrencia de las causas del conflicto a fin de que la solución sea definitiva y se logre restaurar la relación médico-paciente.

Para seguir eficientando los procesos de queja y brindar soluciones expeditas al usuario, con el plus de disminuir aún más el tiempo que requiere resolver el proceso de atención a sus quejas, se requiere de conformar un equipo de árbitros que tengan como función exclusiva el control y manejo del juicio arbitral, en cumplimiento de los fines sociales del organismo.

También es otro reto fortalecer la cobertura de la CAMEJAL y ampliar el apoyo a la población que no tiene acceso por razones de: distancia geográfica con la capital del estado, lenguaje, economía, desempleo y grupos vulnerables por cualquier otra causa.

Indicador : Quejas sobre arbitraje médico

Descripción

Este indicador se refiere al número de quejas recibidas en la Comisión de Arbitraje Médico en un periodo de tiempo determinado. Por las características del proceso que se da para el seguimiento, algunas quejas son resueltas en lapso posterior al que se reciben, pudiendo resolverse quejas recibidas en un año anterior.

Quejas sobre arbitraje médico							
2009	2010	2011	Valor Abril 2012	Valor Actual	Meta Agosto 2012	Meta Dic. 2012	Dependencia que reporta
206	224	240	75	177	170	224	SSJ
Unidad de Medida:		Queja(s)					

Fuente: Comisión de Arbitraje Médico. Base de datos de demandas. Secretaría de Salud Jalisco. México: 2012.

Nota: Información preliminar sujeta a modificaciones. Hasta el mes se han recibido 177 quejas. Una de las cuales pertenece a una persona atendida en Jalisco pero que es residente de León Guanajuato, esta querrela fue resuelta.



Indicador : Porcentaje de quejas resueltas del total de las recibidas en la Comisión de Arbitraje Médico

Descripción

Porcentaje de quejas resueltas del total recibidas durante el año en curso.

Porcentaje de quejas resueltas del total de las recibidas en la Comisión de Arbitraje Médico							
2009	2010	2011	Valor Abril 2012	Valor Actual	Meta Agosto 2012	Meta Dic. 2012	Dependencia que reporta
79.61	74.55	66.17	14.86	10.73	25	83	SSJ
Unidad de Medida: Porcentaje(s)							

Fuente: Base de datos de la Comisión de Arbitraje Médico de Jalisco. Secretaría de Salud. México:2012.

Nota: Hasta el mes se han resuelto 119 quejas, de las cuales 100 corresponden a quejas recibidas de años anteriores. El indicador solo considera las resueltas que fueron recibidas en el presente año. En el total de quejas recibidas y resueltas no se incluye una queja presentada por un residente de León, Guanajuato por ser de otra entidad federativa.

SUBPROGRAMA 12.4 Justicia fiscal

Estrategia

La implementación de mecanismos que impidan la evasión fiscal e incrementen la captación de contribuyentes con el fin de contar con una base tributaria eficiente y confiable.

Acciones y Logros

Respecto al porcentaje de contribuyentes cumplidos y con la finalidad de fortalecer la cultura en el pago de las contribuciones, se realizaron esfuerzos para tener una cobertura total de puntos de pago en el estado buscando el cumplimiento cabal en la meta establecida durante 2012, en la cual se tiene un avance del 97% con respecto a la meta para el mes de agosto. En la Región Altos Norte se han realizado convenios de colaboración con las tiendas OXXO con la finalidad de que sean recibidos los pagos, con ello, se da un paso más en busca de contar con la total cobertura en el estado pues con ello se acerca a los contribuyentes la Secretaría de Finanzas.

Retos

Se sigue buscando la cobertura total del estado con puntos de pago, así como la de fortalecer y ampliar las coberturas existentes, por lo que se trabaja con otros bancos a los que se tiene convenio para que, por su conducto, puedan realizarse los cobros tanto vía web, como en sucursal; esto en beneficio de los contribuyentes, para que no deban realizar grandes recorridos y puedan realizar sus pagos en los puntos más cercanos o desde la comodidad de su hogar accediendo a la página web.



Indicador : Porcentaje de contribuyentes cumplidos (acumulado mensual)

Descripción

Este indicador se refiere al porcentaje de contribuyentes cumplidos (no omisos y/o no morosos) con respecto al total del padrón de contribuyentes, tomando como base la totalidad de vehículos registrados en el padrón, que comprende la recaudación de la tenencia vehicular así como su refrendo.

Porcentaje de contribuyentes cumplidos (acumulado mensual)							
2009	2010	2011	Valor Abril 2012	Valor Actual	Meta Agosto 2012	Meta Dic. 2012	Dependencia que reporta
75	71	75	54.1	69	71	75.06	SEFIN
Unidad de Medida:		Porcentaje(s)					

Fuente: Dirección General de Ingresos, Sistema Integral de Información Financiera, Secretaría de Finanzas. México 2012.

Nota: Este indicador está tomado con base en el padrón vehicular del estado al 27 de agosto del 2012 y el número de vehículos registrados con estatus de vigente y posteriores al canje del 2002, los cuales son: 2 millones 806 mil que incluyen servicio privado y público, de los cuales han cumplido en pago de refrendo: 1,954,770.

SUBPROGRAMA 12.5 Combate a la violencia de género y de familia

Estrategia

El combate a la violencia de género y la familia, creando oportunidades integrales de desarrollo que permitan ir mejorando las condiciones de vida de la población más vulnerable.

Acciones y Logros

El Gobierno de Jalisco, a través del Sistema DIF estatal, opera el programa Atención de la Violencia en la Familia y el Consejo Estatal para la Prevención y Atención de la Violencia Intrafamiliar (CEPAVI), quien se desempeña en las siguientes líneas de acción: personas atendidas en las unidades de atención a la violencia intrafamiliar; atención a mujeres sus hijos e hijas que viven violencia extrema; la capacitación de funcionarios y personas que atienden violencia intrafamiliar así como la promoción del buen trato.

Dentro de los procedimientos de violencia intrafamiliar y maltrato a menores, adultos mayores y personas con discapacidad, familias jaliscienses recibieron la asistencia social, psicológica y jurídica, proporcionándoles los medios y herramientas necesarias como: orientaciones y consultas psicológicas, terapias, gestión de apoyos asistenciales, orientaciones jurídicas y convenios, a fin de erradicar la violencia intrafamiliar que sufren.

En el estado y reconociendo la coordinación participativa de las 30 unidades municipales para atención de la violencia intrafamiliar que operan en la entidad, fueron atendidos en total 2,412 casos de violencia en la familia, manifestando disminución de 25.2% respecto al mismo periodo del año 2011.

Como una alternativa a la solución de conflictos de violencia al interior de las familias, en promedio mensual fueron realizadas 72 conciliaciones con sus respectivos convenios jurídico-administrativos entre agresores y receptores.

En el albergue para mujeres y sus hijos se refugiaron a 99 personas que vivían violencia extrema, evitando consecuencias graves.

Coordinación interinstitucional. Implica que todo caso sea notificado al Consejo Estatal para la Prevención y Atención a la Violencia Intrafamiliar (CEPAVI), a la Procuraduría General de Justicia del Estado de Jalisco y a la Procuraduría Social del Estado de Jalisco.

Ha sido inmediata la respuesta del Servicio Estatal del Empleo apoyando a las mujeres derivadas para su colocación laboral.



En el ámbito preventivo fue iniciada una campaña para concientizar, sensibilizar y capacitar a funcionarios y servidores públicos sobre la importancia de prevenir la violencia familiar y sus procesos de atención. Se impartieron 350 acciones de prevención.

Retos

Capacitar a las nuevas administraciones de los 125 municipios con relación a la legislación y modelo de atención que el CEPAVI propone para atender la violencia intrafamiliar.

Cabildear y convenir con municipios estratégicos para la continuidad de las unidades de atención a la violencia intrafamiliar.

Capacitar a operativos de las 30 unidades de atención y prevención de la violencia intrafamiliar en el modelo de atención.

Continuar la coordinación con los DIF metropolitanos y el Instituto Jalisciense de la Mujer, para la canalización de usuarias hacia las empresas participantes con la ubicación de empleos a mujeres.

Trabajar con perspectiva de familia y de manera interdisciplinaria a fin de dar soluciones a las problemáticas de manera integral.

Continuar promoviendo la cultura de la información y salvaguarda de la misma en el tema de violencia intrafamiliar.

Continuar brindando atención de calidad que abone a la disminución de la violencia familiar.

Indicador : Porcentaje de mujeres de 15 años y más con respecto del total de las mujeres de la entidad, agredidas por familiares

Descripción

Este indicador mide el porcentaje de mujeres de 15 años y más que han sido objeto de violencia por parte de sus familiares en un año.

Porcentaje de mujeres de 15 años y más con respecto del total de las mujeres de la entidad, agredidas por familiares							
2009	2010	2011	Valor Abril 2012	Valor Actual	Meta Agosto 2012	Meta Dic. 2012	Dependencia que reporta
15.4	15.4	11.3	11.3	11.3	11.3	11.3	IJM
Unidad de Medida:		Porcentaje(s)					

Fuente: Para los datos de 2006, 2007 y 2008, ENDIREH de INEGI; a partir de 2009, DiviJal, Instituto Jalisciense de las Mujeres. México: 2009.

Nota: Este Indicador no sufrió cambios. Con recursos federales se está programando la realización de una encuesta donde se monitorea este indicador.

Indicador : Porcentaje de mujeres con respecto del total de las mujeres de la entidad que presentan incidente de violencia comunitaria

Descripción

Este indicador se refiere a las situaciones de violencia comunitaria que las mujeres de 15 años y más han padecido en un año, como ofensas, abuso, extorsión, hostigamiento, acoso u otras agresiones de carácter sexual en espacios públicos.



Porcentaje de mujeres con respecto del total de las mujeres de la entidad que presentan incidente de violencia comunitaria							
2009	2010	2011	Valor Abril 2012	Valor Actual	Meta Agosto 2012	Meta Dic. 2012	Dependencia que reporta
6	6	6	6	6	4.7337	4.4	IJM
Unidad de Medida: Porcentaje(s)							

Fuente: Para los datos de 2006, 2007 y 2008, ENDIREH de INEGI; a partir de 2009, DiviJal, Instituto Jalisciense de las Mujeres. México: 2009.

Nota: Este indicador no sufrió cambios. Con recursos federales se programó la realización de una encuesta que permitirá conocer el valor de este indicador.

Indicador : Denuncias por violencia intrafamiliar atendidas

Descripción

Este indicador muestra las denuncias atendidas por violencia intrafamiliar. Comete el delito de violencia intrafamiliar quien reiteradamente infiere maltrato en contra de uno o varios miembros de su familia, tales como cónyuge, pariente consanguíneo hasta cuarto grado, pariente afín hasta cuarto grado, concubina o concubinario, adoptante o adoptado. El maltrato a que se refiere el párrafo anterior es la sucesión de actos u omisiones que causen un deterioro a la integridad física o psicológica, o que afecta la libertad sexual de alguna de las víctimas, independientemente de que se cometa o no otro delito.

Denuncias por violencia intrafamiliar atendidas							
2009	2010	2011	Valor Abril 2012	Valor Actual	Meta Agosto 2012	Meta Dic. 2012	Dependencia que reporta
2,584	3,622	4,280	2,204	4,388	1,714	3,622	PGJ
Unidad de Medida: Averiguaciones Previas							

Fuente: Coordinación de Asesores del Procurador. Procuraduría de Justicia del Estado de Jalisco. México: 2012.

Nota: Cifras 2012 son preliminares al 31 de agosto.

Se actualizo el valor de cierre de año 2011 por cierre estadístico, por lo que difiere de publicaciones anteriores.



Elaborado por: Coordinación Gral. De Asesores del C. Procurador P.G.J.E.J. México 2012

Indicador : Casos de violencia intrafamiliar atendidos por DIF Jalisco y UAVIS

Descripción

Los valores corresponden al número de casos atendidos por los sistemas DIF en el estado durante el periodo informado; tanto por el Centro de Protección a la Familia y las UAVI. Se entiende por UAVI a la Unidad para la Atención de la Violencia Intrafamiliar que opera dependiendo de un sistema DIF municipal. En ella, es recibida la denuncia de casos de violencia que ocurren al interior de familias del municipio o de municipios colindantes, para ser atendidas por un equipo profesional, especializado y capacitado con actualizaciones para la atención de esta problemática social. El equipo está compuesto por abogado, psicólogo y trabajadora social. En total son 30 las UAVI que actualmente operan en el estado.

Casos de violencia intrafamiliar atendidos por DIF Jalisco y UAVIS							
2009	2010	2011	Valor Abril 2012	Valor Actual	Meta Agosto 2012	Meta Dic. 2012	Dependencia que reporta
6,501	4,601	4,231	1,174	2,412	3,064	4,601	DIF
Unidad de Medida:		Caso(s)					

Fuente: Elaborado por el Sistema DIF Jalisco con datos de la Dirección de Protección a la Familia y el Sistema de Información del Consejo Estatal para la Prevención y Atención de la Violencia Intrafamiliar (Reporte de casos nuevos atendidos).México:2012.

Nota: Incluye los casos atendidos por la Dirección de Protección a la Familia y 30 Unidades de Atención de la Violencia Intrafamiliar (UAVI) que están en operación.



PROGRAMA 13 Protección Civil

Objetivo

Reducir los riesgos contingentes y sus efectos, para salvaguardar vidas, bienes y ecosistemas.

Descripción

El presente programa está focalizado en la Protección Civil. "El Gobierno del Estado trabajará de manera permanente en la generación de una cultura de la prevención de los desastres, así como en salvaguardar la vida de las personas y sus bienes, procurando en todo momento la existencia del equipamiento físico y estratégico que permita afrontar cualquier evento destructivo de origen natural o generado por la actividad humana." (PED Jalisco 2030).

Este programa se integra por los siguientes subprogramas:

- 13.1 Cultura de la prevención y la protección civil
- 13.2 Atención a riesgos y desastres

SUBPROGRAMA 13.1 Cultura de la prevención y la protección civil

Estrategia

La consolidación en la sociedad de una cultura de la prevención de desastre y la protección civil realizando simulacros y cursos que permitan contar con medidas preventivas.

Acciones y Logros

Durante el segundo cuatrimestre de 2012, las actividades del Programa de Capacitación se han mantenido enfocadas principalmente en comunidades con mayor susceptibilidad de ser afectadas por un fenómeno perturbador, que cuentan con alto nivel de vulnerabilidad, o en las cuales los tiempos de respuesta ante contingencias aún se consideran elevados conforme la estrategia de distribución de Bases Regionales de Protección Civil.

Al segundo cuatrimestre de 2012 se impartieron 768 cursos, talleres y seminarios de formación, desarrollados en sedes de 81 municipios de la entidad, fundamentalmente en los temas de integración de brigadistas comunitarios, fortalecimiento de unidades internas de protección civil y desarrollo de sistemas municipales de protección civil.

En el periodo que se informa han sido capacitadas un total de 34,050 personas pertenecientes, principalmente, a habitantes de zonas vulnerables de la entidad, apoyándose estas actividades con 10 conferencias temáticas en los diversos rubros de la protección civil.

En el mes de agosto han continuado los ejercicios tipo simulacro efectuados con posteridad al primer macrosimulacro de abril de 2012 con hipótesis de sismo, sumándose en el segundo cuatrimestre 883 instalaciones más en las que se practican simulacros. De esta forma, durante 2012 han participado un total de 15,135 instalaciones que ponen en práctica los diferentes planes de autoprotección implementados por la sociedad y en los que han participado más de un millón 992 mil personas en el estado de Jalisco.

En el segundo cuatrimestre del año se implantó la campaña de difusión destinada a la prevención de riesgos ante la temporada de lluvias y ciclones tropicales, lo que se suma a las tres ya implementadas en lo que respecta a la temporada invernal, temporada de estiaje y periodo vacacional, de manera que la población conozca los riesgos a los que está expuesta e implemente las medidas preventivas necesarias para su autoprotección. La información continua y permanente a la población en este periodo, se realiza mediante la distribución de 30,000 trípticos y carteles informativos, de igual manera a través de 23 boletines informativos y 6 conferencias de prensa realizadas.

En el segundo cuatrimestre del año, se efectuaron 406 auditorías de seguridad, que se suman a las 275 acciones realizadas en el primer cuatrimestre, de las cuales durante 2012 el 37% se efectuaron a centros de concentración masiva de personas, 33% de las auditorías fueron realizadas a estaciones de servicio (gasolineras) localizadas principalmente en zonas urbanas, y el 30% restante a instalaciones industriales que manejan materiales peligrosos y explosivos en la entidad.

En este mismo periodo se realizaron 219 revisiones de instalaciones y sitios, a efecto de garantizar las condiciones de



seguridad para su óptimo uso, actividades que se suman a las 94 realizadas en el primer cuatrimestre, dando como resultado de las actividades de inspección realizadas durante el segundo periodo de 2012, la emisión de 375 apercibimientos, 12 clausuras parciales y una inmovilización de equipo o instalación con problemas de seguridad.

Retos

Para el resto del año 2012 se contempla aumentar en un 15% la cobertura espacial en el estado de cursos y talleres que se imparten a los tres sectores de la sociedad, con respecto a lo alcanzado durante 2011.

Aumentar en el resto del año 2012 con respecto a 2011 en un 15% las supervisiones a instalaciones comerciales, industriales y de servicio que puedan representar un riesgo a la población, así como aumentar en un 20% la cobertura en municipios del estado de Jalisco en comparación a lo alcanzado el año anterior.

Indicador : Cursos y talleres de prevención impartidos

Descripción

Este indicador se refiere al resultado por municipio de las actividades de capacitación destinadas al fortalecimiento de la cultura de la autoprotección.

Cursos y talleres de prevención impartidos							
2009	2010	2011	Valor Abril 2012	Valor Actual	Meta Agosto 2012	Meta Dic. 2012	Dependencia que reporta
2,030	1,209	1,145	364	768	850	1,209	SEPCJ
Unidad de Medida: Curso(s) y taller(es)							

Fuente: Informe Mensual de Avance del POA 2012. Dirección de Evaluación y Seguimiento. Unidad Estatal de Protección Civil y Bomberos. México. 2012

Capacitación de Grupos de Búsqueda y Rescate



Curso de capacitación con binomios caninos.

Curso de Verano



Práctica de nudos y amarres a jóvenes del Curso de Verano

Indicador : Auditorías de seguridad realizadas

Descripción

El indicador muestra el número de auditorías de seguridad realizadas en los municipios, las cuales conllevan un procedimiento administrativo.



Auditorías de seguridad realizadas							
2009	2010	2011	Valor Abril 2012	Valor Actual	Meta Agosto 2012	Meta Dic. 2012	Dependencia que reporta
1,044	839	1,056	275	681	760	1,056	SEPCJ
Unidad de Medida:		Auditoría(s)					

Fuente: Informe Mensual de Avance del POA 2012. Dirección de Evaluación y Seguimiento. Unidad Estatal de Protección Civil y Bomberos. México. 2012

Auditoría de Seguridad a Instalaciones Pirotécnicas



Inspección a polvorines y talleres de pirotécnica

Auditoría de Seguridad a Estaciones de Servicios



Inspección de verificación de medidas de seguridad en estaciones de servicio

Indicador : Personas capacitadas mediante cursos y talleres de prevención impartidos

Descripción

Número de personas capacitadas por municipio en materia de la protección civil, mediante los diferentes métodos de capacitación enseñanza, así como la realización de eventos especiales de fortalecimiento de la cultura de la protección civil.

Personas capacitadas mediante cursos y talleres de prevención impartidos							
2009	2010	2011	Valor Abril 2012	Valor Actual	Meta Agosto 2012	Meta Dic. 2012	Dependencia que reporta
100,943	60,798	54,809	16,615	34,050	36,500	65,549	SEPCJ
Unidad de Medida:		Persona(s)					

Fuente: Informe Mensual de Avance del POA 2012. Dirección de Evaluación y Seguimiento. Unidad Estatal de Protección Civil y Bomberos. México. 2012



Capacitación de la Población Civil



Practica de Reanimación Cardio Pulmonar con maniqui

Procesos de capacitación en Educación Inicial



Plática de capacitación a niños de preescolar sobre la función de los bomberos

SUBPROGRAMA 13.2 Atención de riesgos y desastres

Estrategia

La consolidación y ampliación del sistema de protección civil basado en la conformación de unidades regionales y municipales equipadas con recursos tecnológicos y humanos necesarios que aseguren la previsión y el auxilio ante la posible incidencia de desastres y una atención expedita en caso de su ocurrencia.

Acciones y Logros

Durante el segundo cuatrimestre de 2012 se ejecutaron 1,382 acciones directamente vinculadas a la prevención y atención de situaciones de emergencia, como apoyo directo a los servicios de emergencia de los municipios en el estado de Jalisco. Con apoyo del Equipo Aéreo Fénix se efectuaron 15 traslados aeromédicos, en los que se atendieron 17 pacientes que requerían atención médica de un siguiente nivel. Por lo que durante 2012 han sido en total 2864 acciones de prevención y atención de emergencias o siniestros.

Se han realizado durante el segundo cuatrimestre del año, 1,223 análisis de fenómenos naturales y antrópicos que pudieran representar un peligro para el estado de Jalisco, principalmente en materia de temperaturas extremas, sismicidad regional, actividad volcánica, accidentes con materiales peligrosos y fenómenos hidrometeorológicos. Durante el presente año, se han efectuado 2205 acciones de este tipo.

Como parte de la atención integral a las emergencias, durante este periodo, se brindó la atención prehospitalaria a 207 personas, trasladándose a centros asistenciales a 45 personas.

Durante el segundo cuatrimestre de 2012 se ha brindado la atención de 67 incendios que afectaron principalmente a viviendas, vehículos, negocios y zonas agrícolas, como parte del apoyo a la respuesta municipal ante situaciones de emergencia.

En el periodo del segundo cuatrimestre del año, se han atendido en materia de protección civil 134 accidentes de medios de transporte, así como 22 emergencias ocasionadas por derrames y/o fugas de materiales peligrosos.

Para el segundo cuatrimestre de 2012 se observa en promedio un cumplimiento en materia de la normatividad de protección civil en un 90 %, lo que significa un 18% más de lo alcanzado en el mismo periodo en 2011.

Como parte del fortalecimiento de la capacidad de resiliencia de las comunidades, durante el segundo cuatrimestre de 2012 y a través de 318 cursos de capacitación, se integraron a ésta Red 15,265 nuevos brigadistas, lo que la mantiene como la red con mayor números de brigadistas integrados en el país, al contar desde su integración en el año 2004, con un total de 298,891 personas capacitadas como brigadistas.



Retos

Aumentar para 2012 en un 10% el porcentaje promedio anual de cumplimiento en materia de normatividad de protección civil en sitios que representen algún tipo de riesgo.

Ampliar la presencia de brigadistas en la entidad, a fin de aumentar en un 10% la presencia de brigadistas en cada uno de los 125 municipios.

Disminuir el número de incendios provocados, alcanzando un mayor número de personas concientizadas en el uso y manejo responsable del fuego y la prevención de incendios.

Indicador : Cobertura de puntos /sitios de riesgo que cumplen con la normatividad vigente en materia de seguridad

Descripción

Porcentaje de cumplimiento en materia de normatividad de la protección civil, como resultado de inspección a sitios de riesgo en el estado de Jalisco.

Cobertura de puntos /sitios de riesgo que cumplen con la normatividad vigente en materia de seguridad							
2009	2010	2011	Valor Abril 2012	Valor Actual	Meta Agosto 2012	Meta Dic. 2012	Dependencia que reporta
52	71.31	66.16	83.14	90.9	76	87.4	SEPCJ
Unidad de Medida: Porcentaje(s)							

Fuente: Informe Mensual de Avance del POA 2012. Dirección de Evaluación y Seguimiento. Unidad Estatal de Protección Civil y Bomberos. México. 2012.

Supervisión de operación adecuada de instalaciones



Verificación de equipos en empresas que manejan materiales peligrosos

Supervisión de Proyectos Autorizados



Verificación del cumplimiento de equipos y materiales autorizados en proyectos



Indicador : Situaciones de emergencia por desastres naturales

Descripción

Este indicador muestra las situaciones de emergencia atendidas en los municipios, causadas por la presencia de fenómenos de origen natural.

Situaciones de emergencia por desastres naturales							
2009	2010	2011	Valor Abril 2012	Valor Actual	Meta Agosto 2012	Meta Dic. 2012	Dependencia que reporta
30	34	36	5	18	20	34	SEPCJ
Unidad de Medida:		Situacion(es) de					

Fuente: Informe Mensual de Avance del POA 2012. Dirección de Evaluación y Seguimiento. Unidad Estatal de Protección Civil y Bomberos. México. 2012

Traslado Aeromédico por el Grupo Aéreo Fénix



Traslado de paciente grave de Lagos de Moreno al Hospital Civil Fray Antonio Alcalde

Apoyo a la Población en Situaciones de Desastre



Apoyo en recuperación de zona afectada por inundación en el municipio de Zapopan, Jalisco.

Indicador : Brigadistas comunitarios nuevos capacitados

Descripción

Este indicador exhibe el número de brigadistas comunitarios acreditados por municipio, integrados mediante un proceso de capacitación y adiestramiento de acuerdo a lo establecido en el Programa Nacional de Brigadistas Comunitarios.

Brigadistas comunitarios nuevos capacitados							
2009	2010	2011	Valor Abril 2012	Valor Actual	Meta Agosto 2012	Meta Dic. 2012	Dependencia que reporta
75,184	54,505	47,463	15,676	30,941	27,500	54,752	SEPCJ
Unidad de Medida:		Brigadista(s)					

Fuente: Informe Mensual de Avance del POA 2012. Dirección de Evaluación y Seguimiento. Unidad Estatal de Protección Civil y Bomberos. México. 2012



Formación de Jóvenes como Brigadistas



Práctica de campo en el manejo de extintores

Formación Profesional de Brigadistas



Práctica con herramientas de Búsqueda y Rescate en Estructuras Colapsadas

Indicador : Incendios atendidos

Descripción

El indicador primario refleja el número de incendios atendidos en el estado por parte de las brigadas municipales y estatales en Jalisco para el control y combate de incendios forestales.

Incendios atendidos							
2009	2010	2011	Valor Abril 2012	Valor Actual	Meta Agosto 2012	Meta Dic. 2012	Dependencia que reporta
830	723	588	271	584	525	588	SEDER
Unidad de Medida:		Número(s)					

Fuente: Bitácoras y registros estatales, Dirección General Forestal y de Sustentabilidad, Secretaría de Desarrollo Rural. México: 2012.

Nota: En este segundo cuatrimestre, se ha trabajado en actividades de concientización hacia ayuntamientos, productores y público en general mediante la promoción de la Norma Oficial Mexicana NOM-015, que regula el uso del fuego en terrenos agropecuarios y forestales. En este año se atendió un total de 584 incendios, los cuales han generado 13,063.50 hectáreas siniestradas. El último incendio reportado fue el del Bosque La Primavera, afectando 8,276 hectáreas en total. Debido a la incertidumbre de estos sucesos, se programó una meta menor a la realmente presentada en este cuatrimestre. En gran parte, esto se debe a acciones de prevención y al temporal de lluvias. Es importante atender al mayor número de incendios posible, pero también trabajar para disminuir la ocurrencia de estos.



PROGRAMA 14 Seguridad Pública

Objetivo

Prevenir y disminuir los delitos y garantizar la integridad física de las personas y sus bienes.

Descripción

Es la Seguridad Pública el foco principal de este programa. "El Gobierno de Jalisco buscará establecer las condiciones para que la ciudadanía goce de tranquilidad y seguridad en su vida y sus bienes, para lo cual se buscará fortalecer la coordinación interinstitucional para un combate efectivo del delito y para brindar los mecanismos que incentiven la participación ciudadana, poniendo especial atención en dar a las personas las herramientas necesarias para prevenir el delito y las adicciones. Asimismo, como parte importante de la seguridad pública, se brindarán las condiciones necesarias para que las personas que hayan cometido algún delito, purguen su pena bajo efectivos esquemas de readaptación social." (PED Jalisco 2030).

Este programa se integra por los siguientes subprogramas:

- 14.1 Combate a la delincuencia
- 14.2 Prevención de delitos
- 14.3 Readaptación y reinserción social

SUBPROGRAMA 14.1 Combate a la delincuencia

Estrategia

El equipamiento y fortalecimiento de la infraestructura de seguridad pública, la modernización tecnológica, la profesionalización, el servicio civil de carrera y la mejora de las condiciones laborales de las personas dedicadas a la protección y seguridad pública.

Acciones y Logros

En el periodo que se informa se intensificó el trabajo de la Policía Estatal para la seguridad de los jaliscienses, de visitantes, y candidatos a puestos de elección popular. Se brindó apoyo a los dispositivos de seguridad implementados en el desarrollo de debates de candidatos, inicios y cierres de campaña, manifestaciones, así como en el resguardo y traslado de material electoral. Se implementó un dispositivo de seguridad antes, durante y después de los comicios electorales con el despliegue de personal en los 20 distritos electorales que conforman el estado y con la instalación de dos centros de videovigilancia, un centro de mando y uno de comando, para la coordinación de las distintas autoridades federales, estatales y municipales. Todas estas acciones con saldo blanco. Se da cuenta que la Policía Estatal logró la detención de 1,016 personas de los cuales 110 fueron por la venta de enervantes al menudeo. Sacamos de las calles 211 armas de fuego, 8,457 cartuchos, 27 granadas y 6.7 toneladas de marihuana, aseguramos 301 plantíos de marihuana y cinco laboratorios para elaborar drogas sintéticas. En suma se logró el aseguramiento de 18 millones 651 mil dosis de distintos enervantes, con un costo aproximado a 384 millones de pesos.

Fueron integrados Encarnación de Díaz y San Julián en el modelo integral de información sobre seguridad pública para el intercambio de información de detenidos, y además de capacitar a 12 personas de ocho municipios en el uso de dicho sistema de información. Fueron capturados 2,222 registros nuevos en las bases estatal y nacional de personal de seguridad pública y privada, que representa tener en 95% actualizado el registro estatal de información básica. Además se realizaron modificaciones en el envío información del Registro Estatal de Internos hacia el Registro Nacional de Información Penitenciaria, para homologar las bases de datos y dar cumplimiento a los lineamientos establecidos por el Sistema Nacional de Seguridad Pública.

Con una inversión de 1.7 millones de pesos, continuamos con el blindaje de unidades de la Policía Estatal. Se adquirieron tres camionetas pick up doble cabina 4x4, una camioneta pick up, ocho automóviles, y una camioneta tipo van de pasajeros, con una inversión de cuatro millones 46 mil pesos. Además de torretas, sirenas y diverso equipo operativo como uniformes tipo otan, camisas tipo polo para académicos e impermeables, por la suma de 2.4 millones de pesos.

Se destinaron más de 100 mil horas hombre para capacitar a nuestro personal operativo en temas como actualización policial, conocimientos de la función policial, policía de proximidad social, curso táctico para traslados penitenciarios,



mandos, operaciones policiales en zonas rurales y operaciones policiales helicoportadas. Con el apoyo de Programa de Cooperación Internacional del Gobierno de Chile para Policías Uniformadas Extranjeras, fue posible la capacitación de cinco policías estatales en las instalaciones de la Escuela de Formación de Carabineros en Santiago de Chile, en el curso "Calidad en el Servicio y Desarrollo Humano en Equipos de Alto Rendimiento y Dirección". En el periodo que se informa, se realizaron 1,721 evaluaciones toxicológicas al personal operativo.

Se realizaron acciones de integración y coordinación en materia de radiocomunicación en la región Costa Norte, con la programación de 16 equipos de radio para establecer un enlace y coordinación con el Centro de Atención Regional de Emergencias Costa Norte, para la atención de las emergencias, contingencias, desastres y operativos especiales entre las dependencias de los tres órdenes de gobierno en la región. Se realizó la modernización y reforzamiento de la radiocomunicación de la policía municipal de Ocotlán con la instalación y puesta en operación de 30 equipos de radio para una comunicación integrada, coordinada y eficiente a través del nuevo sistema de radiocomunicación de altas especificaciones. Se impartieron cuatro cursos de capacitación en materia de "Radiocomunicación Básica, Radio Disciplina e Integración de Sistemas de Atención de Emergencias" a 91 elementos operativos. Se atendieron 233,502 llamadas de emergencia en el sistema telefónico 066.

Retos

- Consolidar la infraestructura física y tecnológica de la Academia de Policía y Vialidad, para mejorar los servicios económicos.
- Mantener actualizado el registro estatal con información básica de los elementos de seguridad pública.
- Mantener la operación del sistema de información sobre seguridad pública generada por municipios.
- Continuar con reuniones de trabajo con directores de las policías municipales, para la realización de operativos conjuntos.
- Continuar con el aseguramiento de enervantes, plantíos, laboratorios para la elaboración de drogas sintéticas, armas de fuego y cartuchos, así como la detención de personas que atenten contra la seguridad de la población.

Indicador : Delitos del fuero común (por cada mil habitantes)

Descripción

Los delitos del fuero común son aquellos que se encuentran tipificados en los códigos penales o de defensa social de cada entidad federativa, atribuyéndoles diferentes penalidades por supuesto estimado por las autoridades competentes del estado.

La tasa es creciente para el año del cálculo (enero-diciembre), dado que los casos se van acumulando a lo largo del periodo de medición.

Delitos del fuero común (por cada mil habitantes)							
2009	2010	2011	Valor Abril 2012	Valor Actual	Meta Agosto 2012	Meta Dic. 2012	Dependencia que reporta
10.64	12.56	11.89	3.82	7.92	4.93	7.41	PGJ

Unidad de Medida: Delito(s)

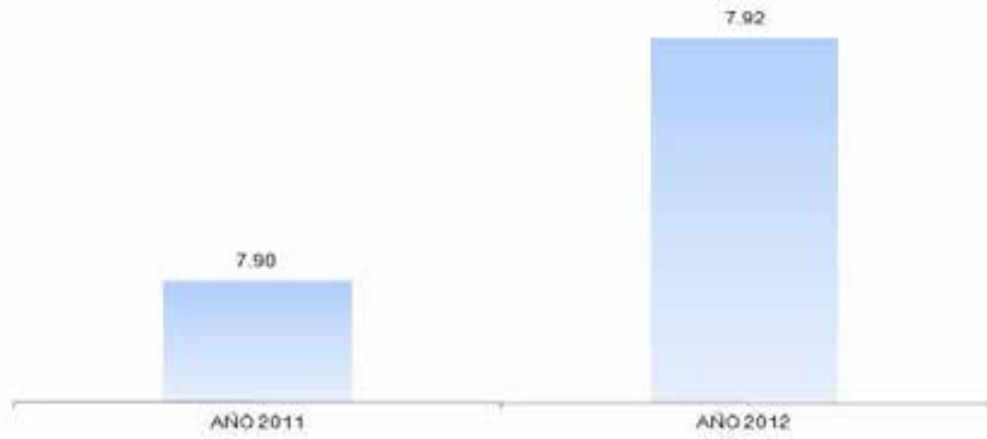
Fuente: Coordinación de Asesores del Procurador. Procuraduría de Justicia del Estado de Jalisco. México. 2012.

Nota: Cifras 2012 son preliminares al 31 de agosto.

Se actualizo el valor de cierre de año 2011 por cierre estadístico, por lo que difiere de publicaciones anteriores.



INCIDENCIA X CADA MIL HABITANTES AGOSTO



Elaborado por: Coordinación Gral. De Asesores del C. Procurador P.G.J.E.J. México 2012



Indicador : Plantíos de enervantes localizados y destruidos por la policía

Descripción

Este indicador muestra la cantidad de plantíos de marihuana y amapola que son localizados y destruidos por elementos operativos de la policía estatal y en algunos casos en coordinación con autoridades federales.

Plantíos de enervantes localizados y destruidos por la policía							
2009	2010	2011	Valor Abril 2012	Valor Actual	Meta Agosto 2012	Meta Dic. 2012	Dependencia que reporta
1,000	727	295	19	320	365	546	SSPPRS
Unidad de Medida:		Plantío(s)					

Fuente: Dirección General de Seguridad Pública del Estado. Secretaría de Seguridad Pública, Prevención y Readaptación Social. México: 2012.

Combate contra la producción de enervantes en Jalisco



Destrucción de plantío de marihuana por elementos de la Policía Estatal

Acciones contra la producción de enervantes en Jalisco



Destrucción de plantío de marihuana por la Policía Estatal

Indicador : Número de dosis de droga retiradas del mercado y aseguradas por la policía estatal

Descripción

Se refiere a la droga asegurada a personas detenidas a través de los operativos y recorridos de vigilancia que se realizan tanto en la ZMG como en el interior del estado.

Número de dosis de droga retiradas del mercado y aseguradas por la policía estatal							
2009	2010	2011	Valor Abril 2012	Valor Actual	Meta Agosto 2012	Meta Dic. 2012	Dependencia que reporta
10,349,347	47,515,701	21,382,964	3,837,569	22,489,058	16,380,000	24,500,000	SSPPRS
Unidad de Medida:		Dosis					

Fuente: Dirección General de Seguridad Pública del Estado. Secretaría de Seguridad Pública, Prevención y Readaptación Social. México: 2012.



Resultados de la Policía Estatal contra el tráfico de enervantes



Aseguramiento de cocaína por parte de la Policía Estatal

Resultados de la Policía Estatal contra la producción de enervantes



Aseguramiento de laboratorio para la elaboración de droga sintética

Indicador : Horas-hombre en capacitación

Descripción

Se refiere a las horas efectivas de capacitación recibidas por un determinado número de personas. Sirve para generalizar el tiempo real invertido en cursos de capacitación con distintas cargas curriculares.

Horas-hombre en capacitación							
2009	2010	2011	Valor Abril 2012	Valor Actual	Meta Agosto 2012	Meta Dic. 2012	Dependencia que reporta
690,151	406,211	241,162	140,971	244,787	141,380	241,162	SSPPRS
Unidad de Medida:		Horas					

Fuente: Dirección General de la Academia de Policía y Vialidad del Estado. Secretaría de Seguridad Pública, Prevención y Readaptación Social. México: 2012.



Capacitación continúa para personal operativo



Curso de Sistema Penal para elementos operativos

Capacitación continúa para personal operativo



Curso de práctica de salto de aeronave para elementos operativos.

Indicador : Operativos conjuntos entre los diferentes municipios del Estado

Descripción

Este indicador describe la cantidad de operativos que se realizan de manera conjunta entre los municipios de las diferentes regiones del estado, en el marco de los acuerdos suscritos por ellos, en los Consejos Regionales de Seguridad.

Operativos conjuntos entre los diferentes municipios del Estado							
2009	2010	2011	Valor Abril 2012	Valor Actual	Meta Agosto 2012	Meta Dic. 2012	Dependencia que reporta
475	649	1,283	289	625	800	1,290	SGG
Unidad de Medida:		Operativos					

Fuente: Consejo Estatal de Seguridad Pública. Secretaría General de Gobierno. México: 2012.

Operativos municipales



Operativo en el municipio de Sierra de Amula

Operativos municipales



Operativo en el municipio de Puerto Vallarta



Indicador : Acciones de capacitación a elementos municipales, promovidas por los Consejos Regionales

Descripción

Este indicador describe la cantidad de elementos policiacos municipales, que reciben capacitación promovida desde los Consejos Regionales de Seguridad y del Consejo Estatal de Seguridad Pública.

Acciones de capacitación a elementos municipales, promovidas por los Consejos Regionales							
2009	2010	2011	Valor Abril 2012	Valor Actual	Meta Agosto 2012	Meta Dic. 2012	Dependencia que reporta
3,761	10,560	9,148	2,624	5,729	7,332	11,000	SGG
Unidad de Medida: Acción(es)							

Fuente: Consejo Estatal de Seguridad Pública. Secretaría General de Gobierno. México: 2012.

Capacitación a elementos municipales



Capacitación realizada en el municipio de Puerto Vallarta

Capacitación a elementos municipales



Capacitación realizada en el municipio de Tepatlán de Morelos

Indicador : Municipios beneficiados con equipamiento para brindar mayor seguridad pública

Descripción

Este indicador señala la cantidad de municipios que resultan beneficiados con equipamiento orientado a fortalecer la seguridad de sus habitantes, como patrullas, equipo de radiocomunicación, etc.

Municipios beneficiados con equipamiento para brindar mayor seguridad pública							
2009	2010	2011	Valor Abril 2012	Valor Actual	Meta Agosto 2012	Meta Dic. 2012	Dependencia que reporta
118	114	114	0	0	0	114	SGG
Unidad de Medida: Municipio(s)							

Fuente: Consejo Estatal de Seguridad Pública. Secretaría General de Gobierno. México: 2012.

Nota: La entrega del equipamiento se tiene contemplada a partir de Diciembre.



SUBPROGRAMA 14.2 Prevención de delitos

Estrategia

La implementación, con la participación de la sociedad, de un modelo integral de la prevención del delito sustentado en la convivencia y el sano esparcimiento familiar; el establecimiento de sistemas de información a la ciudadanía; la promoción del respeto a las leyes y la coordinación de esfuerzos entre las diferentes entidades y órdenes de gobierno.

Acciones y Logros

Continuamos fortaleciendo la coordinación con el sector empresarial a través de reuniones mensuales de trabajo en materia de seguridad, con empresas afiliadas a la Cámara Nacional de Autotransportes de Carga, Cámara Nacional de Comercio, Consejo de Cámaras Industriales de Jalisco, Cámara Nacional de la Industria Electrónica, de Telecomunicaciones y Tecnologías de Información, y del Consejo Regulador del Tequila.

Gracias a la ciudadanía, recibimos 3,072 llamadas de denuncias anónimas en el número de teléfono 089, se logró la detención de 621 personas por la comisión de diversos delitos.

Fueron desactivadas 195 páginas web relacionadas con contenidos ilícitos, principalmente de pornografía infantil y fraudes. Y proporcionamos información a la Procuraduría General de Justicia del Estado, para la integración de averiguaciones previas en casos relacionados con fraude, extorsión y en contra menores de edad.

Continuamos trabajando en instituciones educativas sobre medidas preventivas de los riesgos en internet, se contó con la participación de 555 alumnos, padres de familia y maestros de primaria, secundaria y bachillerato. Realizamos 71 pláticas para evitar el fraude y la extorsión telefónica con la participación de 2,811 asistentes; se distribuyeron 2,600 dípticos y fueron colocados 107 carteles con información relativa a este tema. De igual manera proporcionamos 1,907 asesorías a personas que reportaron este delito, se otorgó atención a cuatro personas de manera personal, se evitó se consumieran siete hechos evitando la pérdida de 123,000 pesos.

Se realizaron dos capacitaciones sobre Programas Homologados, dirigido a integrantes de las áreas de prevención del delito de las regiones Valles y Altos Sur, con la participación de 27 personas. A través de la Red Jalisco Interinstitucional Prevención del Delito, y con el fin de sumar esfuerzos entre el estado y los municipios que integran las comisiones intermunicipales para atender de manera conjunta las colonias que enfrentan problemas por tener altos índices delictivos, se realizaron nueve intervenciones conjuntas en las regiones Costa Sur, Sierra de Amula, Sur, Ciénega, Altos Sur, y Centro, con la participación de 11,735 niños, jóvenes y adultos. Se llevaron a cabo dos sesiones del Taller de Contacto Ciudadano en coordinación con la Arquidiócesis de Guadalajara en Tonalá y Zapopan, con la asistencia de 433 personas. En coordinación con el DIF Jalisco, Secretaría de Desarrollo Humano, ASJAPAVA, CECAJ y CEPAVI, se llevó a cabo el Taller de Prevención de la Violencia Escolar, con la asistencia de 195 personas.

Con el fin de profesionalizar el personal de las áreas que atienden la prevención del delito, se llevó a cabo el Seminario "Conocer, para prevenir mejor" en El Grullo, con la participación de 17 personas de Atengo, Autlán de Navarro, Tenamaxtlán, Casimiro Castillo, La Huerta, Tonaya, Cihuatlán, Villa Purificación, Chiquilistlán y El Grullo. Se llevó a cabo el taller "Intercambio de técnicas didácticas y metodológicas para la intervención en los programas preventivos homologados" con la participación de 17 personas de cuatro municipios. Asimismo, concluyó el séptimo diplomado "Formación de profesionales de Prevención del Delito" con la participación de 41 asistentes. En el tema de pandillas, se llevaron a cabo dos cursos sobre "Conceptos básicos sobre el fenómeno de Pandillas", con la participación de 51 funcionarios públicos. Y cuatro conferencias sobre "Prevención de Pandillas" en coordinación con la Universidad de Guadalajara, con la asistencia de 853 estudiantes de esta casa de estudios.

Se contó con la participación de 38,613 personas en los programas preventivos. El programa DARE contó 8,200 niños de 72 escuelas de Guadalajara, Tlaquepaque, Tonalá y Zapopan. El programa Seguridad Contigo visitó a cinco municipios para recibir de manera directa denuncias de la población.

Para continuar con la implementación del Modelo Preventivo Integral e Interinstitucional en coordinación con las autoridades municipales, se realizó la Semana de "Actualización de Programas Preventivos Homologados", con la finalidad de adecuar los programas a las necesidades que se están presentando en la sociedad, se contó con la participación de personal de Zapopan, Tlaquepaque, Tonalá, Tlajomulco de Zúñiga, y Acatlán de Juárez.

Retos



- Concretar la firma de acuerdo de coordinación con las regiones Norte, Sureste y Centro Rural, para implementar el Modelo Preventivo Integral e Interinstitucional.
- Concretar y coordinar la realización de la 3ra Reunión Nacional de Ciberpolicias y Unidades de Atención a Delitos Tecnológicos.

Indicador : Municipios que aplican el modelo preventivo integral e interinstitucional de prevención del delito

Descripción

Este indicador muestra el número de municipios que aplican el modelo preventivo integral e interinstitucional de prevención del delito.

En Jalisco es una prioridad que la población cuente con información preventiva que le permita actuar con responsabilidad y conocimiento ante situaciones de riesgo que se presenten en su vida. Se tiene una política de estado donde las autoridades municipales tienen un papel fundamental, al convertirse en replicadores de los programas preventivos en su población con el apoyo del estado.

Municipios que aplican el modelo preventivo integral e interinstitucional de prevención del delito							
2009	2010	2011	Valor Abril 2012	Valor Actual	Meta Agosto 2012	Meta Dic. 2012	Dependencia que reporta
49	76	90	90	90	100	105	SSPPRS

Unidad de Medida: Número de municipio(s)

Fuente: Dirección General de Prevención del Delito. Secretaría de Seguridad Pública, Prevención y Readaptación Social. México: 2012.

Nota: La información corresponde al 28 de agosto del 2012.

SUBPROGRAMA 14.3 Readaptación y reinserción social

Estrategia

El desarrollo integral de un sistema de readaptación y reinserción social, aplicando la despresurización racionalizada de los reclusorios, la búsqueda de otras alternativas de sanción distintas a la prisión, el acondicionamiento de espacios adecuados, el reforzamiento de la educación, esparcimiento y capacitación del recluso, así como la operación de un sistema de seguimiento postpenitenciario que asegure su adecuada reincorporación a la sociedad.

Acciones y Logros

En Jalisco los sistemas penitenciario y postpenitenciario tienen un objetivo en común que se refleja en los resultados obtenidos en el presente cuatrimestre. Se cuenta con 16,702 internos, una sobrepoblación de 79.51% y una reincidencia jurídica de 7.7%. En este periodo se otorgaron 272 beneficios de libertad anticipada.

Se visitaron 22 municipios que pertenecen a Cabecera de Partido Judicial, se integraron 490 expedientes y 3,430 estudios jurídicos técnicos criminológicos, como parte del programa Brigada a Cárceles Municipales.

Se otorgaron 27,819 consultas de medicina general, 1,040 de especialidad y 8,424 de odontología. Se realizaron 150 exámenes para la detección de cáncer cérvico uterino y de mama. Se dio seguimiento a 75 portadores del virus del VIH/SIDA y se aplicaron 443 pruebas de detención.

El programa de adicciones y módulos de tratamientos, contó con la participación de 9,069 internos y el programa de prevención y atención al suicidio, otorgó 20,839 servicios. Se realizaron 4,098 estudios sociales del fuero común y se autorizaron 294,634 pases para visita familiar.

La participación de internos en actividades culturales, artísticas, recreativas y de esparcimiento fue de 10,513 internos en promedio mensual, y en actividades deportivas 10,000 internos.

Se cuenta con 4,157 internos en alfabetización, primaria, secundaria y preparatoria, y fueron certificados 187 internos en primaria y 155 internos en secundaria; y en lo corresponde a talleres de capacitación laboral se contó con 857 internos.



En el periodo que se informa la participación laboral fue de 9,599 internos, de los cuales 1,507 trabajan talleres y servicios generales de la Industria Jalisciense de Rehabilitación Social (INJALRESO).

El Centro de Justicia Regional Puerto Vallarta recibió el Distintivo "H" de la Secretaría de Turismo, certificando a la empresa Sistemas de Alimentación que opera en ese centro, por cumplir con los estándares de calidad en el manejo higiénico de los alimentos.

Respecto a infraestructura, se concluyó la construcción de la caseta de vigilancia en azotea del Centro Integral de Justicia Regional Ameca, que fortalece la seguridad y permite observar a distancia vehículos y personas.

En beneficio de los liberados y sus familias se proporcionaron diversos servicios para cubrir sus necesidades, se realizaron 4,809 visitas de supervisión de entorno y comportamiento en todo Jalisco, que representó 4 visitas en promedio a la población activa de liberados.

Se otorgaron 9,526 servicios de atención médica, psiquiátrica y psicológica; 130 liberados se encuentran en tratamiento psiquiátrico y 57 liberados fueron internados en Centros de Rehabilitación contra las Drogas.

En apoyo a su economía familiar, 28 liberados fueron contratados en nuestra bolsa de trabajo, se concretó una licencia municipal y 7 créditos de FOJAL. Fueron inscritos 93 liberados a espacios educativos y de capacitación. Se realizó entrega de paquetes de útiles escolares a hijos de personas liberadas. Se realizaron 11 eventos recreativos y culturales con el fin de fortalecer los vínculos familiares y sociales.

Se realizaron 4,387 jornadas a través del programa "Trabajo con Valor", con actividades en favor de la comunidad. En este segundo cuatrimestre dos escuelas solicitaron apoyo para la pinta de bardas, se realizó la limpieza de dos parques, una fuente pública y un panteón.

Retos

- Establecer acuerdos y apoyos con administraciones municipales para obtener becas de estudio y de capacitación, así como el financiamiento de proyectos productivos, en beneficio de personas liberadas y sus familias.
- Aumentar la capacidad de los centros penitenciarios, con la inauguración del Reclusorio Metropolitano.

Indicador : Tasa de sobrepoblación penitenciaria

Descripción

Se refiere al porcentaje de la población penitenciaria que excede la capacidad instalada de los centros de reclusión del estado de Jalisco.

Tasa de sobrepoblación penitenciaria							
2009	2010	2011	Valor Abril 2012	Valor Actual	Meta Agosto 2012	Meta Dic. 2012	Dependencia que reporta
72.1	65.99	71.4	76.45	79.51	74.9	72	SSPPRS
Unidad de Medida:		Porcentaje(s)					

Fuente: Dirección General de Prevención y Readaptación Social. Secretaría de Seguridad Pública, Prevención y Readaptación Social. México: 2012.



Servicios de psicología para internos



Taller motivacional de superación personal para internos

Actividades culturales para internos



Presentación de ballet folklórico en complejo penitenciario.

Indicador : Porcentaje de reincidencia jurídica

Descripción

Este indicador se refiere a las personas que cometieron un delito y se les dictó sentencia condenatoria, salieron del reclusorio porque cumplieron la pena o recibieron un beneficio de libertad anticipada y que cometieron otro delito por el cual reciben una nueva sentencia.

Porcentaje de reincidencia jurídica							
2009	2010	2011	Valor Abril 2012	Valor Actual	Meta Agosto 2012	Meta Dic. 2012	Dependencia que reporta
3.4	8.6	12.2	4.4	7.7	8	12	SSPPRS
Unidad de Medida: Porcentaje(s)							

Fuente: Dirección General de Prevención y Readaptación Social. Secretaría de Seguridad Pública, Prevención y Readaptación Social. México:2012.

Indicador : Visitas de seguimientos y supervisiones a liberados y sus familias

Descripción

Se refiere a las visitas que realizan los supervisores de la conducta con el fin de dar seguimiento a liberados para que no vuelvan a cometer otro delito.

Visitas de seguimientos y supervisiones a liberados y sus familias							
2009	2010	2011	Valor Abril 2012	Valor Actual	Meta Agosto 2012	Meta Dic. 2012	Dependencia que reporta
14,456	14,954	15,665	5,364	10,173	9,650	14,700	SSPPRS
Unidad de Medida: Visitas							

Fuente: Dirección General del Sistema Postpenitenciario y Atención a Liberados. Secretaría de Seguridad Pública, Prevención y Readaptación Social. México: 2012.



Jornadas Trabajo con Valor



Acciones de mantenimiento a espacios públicos por preliberados.

Jornadas Trabajo con Valor



Acciones de mantenimiento a escuelas por preliberados.



PROGRAMA 15 Seguridad Jurídica de Ciudadanos y Bienes

Objetivo

Garantizar la seguridad jurídica de las personas y de su patrimonio.

Descripción

Este programa está orientado a la Seguridad Jurídica. "El Gobierno de Jalisco ofrecerá a los ciudadanos y ciudadanas la seguridad y la certidumbre jurídica necesaria respecto a su persona y desde luego, sobre su patrimonio, con el fin de que ello se convierta en un claro incentivo para el desarrollo económico y social de nuestra entidad. En Gobierno del Estado también contribuirá, en la medida de sus competencias, con el mejoramiento de nuestro sistema judicial, procurando que la justicia sea un bien para toda la sociedad". (PED Jalisco 2030).

Este programa se integra por los siguientes subprogramas:

- 15.1 Protección jurídica
- 15.2 Regulación y control a la propiedad
- 15.3 Registro civil
- 15.4 Desarrollo del poder judicial del Estado

SUBPROGRAMA 15.1 Protección jurídica

Estrategia

La asesoría y defensoría eficiente en las diversas ramas del derecho, contando con instalaciones adecuadas donde se desahoguen y se ofrezcan servicios profesionales a todos los sectores de la población en el estado.

Acciones y Logros

Se ha otorgado certeza jurídica a 22,194 jaliscienses mediante la asesoría jurídica gratuita brindada que les permitió tomar una decisión más informada sobre la situación en conflicto.

Se ha garantizado la seguridad jurídica de 35,413 jaliscienses a través de las intervenciones realizadas por los representantes sociales, en juicios en materia civil, mercantil, familiar y segunda instancia, en los que podrían verse vulnerados los derechos e intereses de menores, incapaces, ausentes y adultos mayores, que son parte en los procedimientos.

En materia penal; hemos dado protección legal a 20,451 personas; asistiéndolas desde una averiguación previa hasta la conclusión del juicio en donde han sido acusados por la posible comisión de un delito, otorgando con ello la confianza de recibir una sentencia adecuada a su situación sin que sea excluyente el no contar con recursos para obtener una defensa profesional y humana.

Conscientes de la necesidad de lograr el acceso a los medios probatorios (peritos, actas de nacimiento, edictos, etc.) para un mejor éxito de la defensa de derechos de nuestros beneficiarios; se logró incrementar nuestra posibilidad de ayuda a los usuarios para la continuidad de sus juicios; al gestionar la Reforma de la Ley de Ingresos el Gobierno del Estado que incluyó la expedición de actas del registro civil y publicación de edictos gratuitos, así como la elaboración de peritajes por parte del Instituto de Ciencias Forenses a menor costo para las personas que sean atendidas por la Procuraduría Social.

Con el fin de proteger los derechos de los niños, niñas, adolescentes y adultos mayores, se logró la expedición del Reglamento de Regulación de Albergues, que establece el registro obligatorio para proteger la identidad de los albergados, evitar la trata de menores, establece facultades y obligaciones de las dependencias estatales encargadas de la protección de menores y las autoridades de los albergues. Se ha aportado al estado y su población que Notarias y Organismos Asistenciales cumplan con la normatividad aplicable a sus ámbitos a través de 526 visitas de supervisión y con ello se respeten los derechos personales y patrimoniales de los jaliscienses que sean usuarios de dichas instituciones que tienen en sus manos una labor tan trascendental para la vida de las personas.

Los usuarios de la Procuraduría social han sido beneficiados al recibir asesoría jurídica y patrocinio legal de mayor calidad, derivado de la capacitación institucional y especializada recibida por 450 servidores públicos de la dependencia.



Uno de los cursos de capacitación brindada a nuestros servidores públicos consiste en la especialidad denominada "Los Defensores de oficio en el Sistema de Justicia Penal", a los Defensores de Oficio de la Procuraduría Social, así como el Diplomado en materia de Mediación a los Agentes Sociales, hecho que contribuye a hacer frente al nuevo sistema de justicia penal en nuestro estado.

Se llevó a cabo la participación de la Procuradora Social en la Semana Jalisco 2012, Quinta Edición denominada "Fiesta y Tradición", organizada por la Federación Jalisco del Norte de California, en donde se ofrecieron los servicios de la Procuraduría Social del estado a los jaliscienses que viven en el extranjero, así como a sus familiares que aún radican en Jalisco, con los asuntos que ameriten algún trámite judicial en nuestro estado, además de otorgar asesoría a las personas que lo solicitaron durante la EXPO, con lo que se contribuyó al objetivo de ampliar la cobertura en el otorgamiento con calidad jurídica y calidez de los servicios de la dependencia así como fortalecer con las federaciones de jaliscienses en el extranjero que asistieron al evento, el uso de la video asesoría, para poder brindar el servicio a todos sus afiliados vía internet.

Retos

Concluir la automatización en el área penal de la dependencia, para brindar un mejor servicio y con mayor transparencia y eficacia a los usuarios. Alcanzar las metas propuestas en cada una de los indicadores planteados en el Tablero de Indicadores de Desarrollo de Jalisco, por parte de las distintas áreas de la dependencia, en beneficio de los usuarios.

Fortalecer la atención de asuntos por el delito de narcomenudeo, derivado de la reforma constitucional que faculta al estado de Jalisco en la persecución y atención en la comisión de dicho delito. Concretar los trabajos de entrega – recepción de toda la Procuraduría Social, a fin de garantizar transparencia y eficiencia de los trabajos y recursos de la dependencia a todos los ciudadanos.

Lograr que se presente la iniciativa de reforma a la Ley Orgánica de la Procuraduría Social, a fin de adecuarla para enfrentar el nuevo Sistema de Justicia Penal. Celebrar los convenios de colaboración con CAPSI, Centro de Atención Psicológica de Occidente A.C., para la promoción de los servicios de ambas instituciones, así como la atención psicológica de usuarios derivados por la Procuraduría Social; asimismo, Convenio con el Periódico Mural, para el otorgamiento del 35% de descuento en el pago de edictos a los usuarios de esta dependencia; y Convenio con el Instituto Pedagógico de Enseñanza Normal, Columbia A.C para prácticas profesionales de puericultores en la dependencia.

Fortalecer y acercar los servicios que brinda la Procuraduría Social a los jaliscienses que viven en el extranjero, así como a sus familiares que aún radican en Jalisco, mediante la firma de Convenio de Colaboración con "Casa Jalisco en California", con el objeto de ampliar la cobertura en el otorgamiento con calidad jurídica y calidez de los servicios de la dependencia, así como implementar el uso de la video asesoría, para poder brindar el servicio vía internet.

Concluir con la instalación de los 10 centros de mediación en las oficinas de la Procuraduría Social, así como dotar de equipos de cómputo en las oficinas de Defensoría de Oficio, ubicadas en el Centro Penitenciario de Puente Grande, y lograr la certificación de los Defensores de Oficio, mediante la aplicación de los recursos otorgados por SETEC, a fin de estar en condiciones óptimas para hacer frente al nuevo sistema de justicia penal.

Contar con un espacio en Ciudad Judicial, lo que beneficiará a más de 2,500 personas, ya que se atenderán de manera oportuna y eficiente sus asuntos. Así como la construcción de las oficinas del TUTELAR, para la atención y defensa de adolescentes infractores.

Indicador : Consultas, asesorías y dictámenes de trabajadores por accidente de trabajo

Descripción

Este indicador se refiere a las consultas y asesorías para trabajadores que sufrieron accidentes de trabajo.



Consultas, asesorías y dictámenes de trabajadores por accidente de trabajo

2009	2010	2011	Valor Abril 2012	Valor Actual	Meta Agosto 2012	Meta Dic. 2012	Dependencia que reporta
2,388	1,400	1,910	294	661	470	1,950	STyPS

Unidad de Medida: Servicio(s)

Fuente: Secretaría del Trabajo y Previsión Social del Gobierno del Estado de Jalisco. México:2012.

Nota: Se cumplió y superó la meta proyectada para el presente indicador, ya que se realizaron estrategias de comunicación para dar a conocer los servicios del área de medicina del trabajo, y en particular las asesorías por accidente de trabajo, requiriendo de dicho servicio algunas universidades para brindar a su personal un curso de sensibilización, además de innovar con la asesoría vía electrónica. Promoviendo la realización de foros y pláticas con el tema de prevención de riesgos que se realizaran en el último cuatrimestre del año.

Consulta a trabajador por accidente de trabajo



Área de medicina, Secretaria del Trabajo y Previsión Social, Guadalajara, Jalisco.

Consulta a trabajador por accidente de trabajo



Área de medicina, Secretaria del Trabajo y Previsión Social, Guadalajara, Jalisco.

Indicador : Usuarios asistidos jurídicamente

Descripción

Este indicador se refiere al número de usuarios que recibieron el servicio de asesoría jurídica.

Usuarios asistidos jurídicamente

2009	2010	2011	Valor Abril 2012	Valor Actual	Meta Agosto 2012	Meta Dic. 2012	Dependencia que reporta
65,423	36,420	41,816	12,028	22,194	27,414	41,816	PS

Unidad de Medida: Usuario(s)

Fuente: Sub Procuraduría Servicios Jurídicos Asistenciales/ Coordinación General de Regiones. Procuraduría Social. México.

Nota: El servicio se realiza conforme a las necesidades de los usuarios y los requerimientos hechos por los Juzgados, por lo que el decremento de la atención y, por lo tanto, el incumplimiento de las metas, es directamente proporcional a los requerimientos externos. No obstante ello, se atendieron el 100% de las personas que acudieron a recibir nuestros servicios.



ATENCIÓN CIUDADANA



Servicio de asesoría jurídica en las Oficinas de Av. Alcalde, Guadalajara

ATENCIÓN CIUDADANA



Servicio de asesoría jurídica en las Oficinas de Av. Alcalde, Guadalajara

Indicador : Visitas de inspección practicadas

Descripción

Este indicador se refiere al número de visitas de inspección practicadas por Procuraduría Social a las notarías públicas, oficinas del Registro Civil, cárceles de detención preventiva, reclusorios, y organismos asistenciales.

Visitas de inspección practicadas							
2009	2010	2011	Valor Abril 2012	Valor Actual	Meta Agosto 2012	Meta Dic. 2012	Dependencia que reporta
734	735	726	243	526	504	735	PS
Unidad de Medida:		Visitas					

Fuente: Dirección General de Visitaduría. Procuraduría Social. México.

Nota: Algunas de las visitas practicadas requirieron mayor atención lo que implicó un retraso en la programación, misma que se cumplirá satisfactoriamente en el transcurso del año.

Visita de inspección a albergues



Casa Hogar Kamami A.C., Guadalajara.

Visita de inspección a albergues



Villa de los Niños de Guadalajara, A.C., Acatlán de Juárez



Indicador : Liberaciones bajo fianza

Descripción

Es el número de personas a quienes se les imputa la comisión de delitos del orden común liberados bajo fianza, con el objeto de que recuperen su libertad y se reintegren a la sociedad evitando la reproducción de conductas delictivas, siempre y cuando sean primo delincuentes y no hayan cometido delitos graves o contra la violencia familiar.

Liberaciones bajo fianza							
2009	2010	2011	Valor Abril 2012	Valor Actual	Meta Agosto 2012	Meta Dic. 2012	Dependencia que reporta
111	124	92	8	41	87	124	PS
Unidad de Medida:		Liberaciones					

Fuente: *Fundación de Reintegración Social del Estado de Jalisco A.C. Procuraduría Social. México.*

Nota: *Las liberaciones bajo fianza es un proyecto que se realiza en coordinación con la Fundación Reintegra Telmex y nos encontramos supeditados a la posibilidad de que éstas puedan o no ejecutarse.*

Fundación Reintegra



Guadalajara, Jalisco.

Fundación Reintegra



Guadalajara, Jalisco.

Indicador : Observancia de la legalidad en los procedimientos jurisdiccionales

Descripción

Es el número de intervenciones en los expedientes de juicios en materia familiar, civil, mercantil y segunda instancia para velar por la observancia de la legalidad en la impartición de justicia y representación de los menores, incapaces, ausentes e ignorados.

Observancia de la legalidad en los procedimientos jurisdiccionales							
2009	2010	2011	Valor Abril 2012	Valor Actual	Meta Agosto 2012	Meta Dic. 2012	Dependencia que reporta
44,144	46,971	51,349	18,706	35,413	32,000	51,349	PS
Unidad de Medida:		Vistas					

Fuente: *Sub Procuraduría de Representación Social/ Coordinación General de Regiones. Procuraduría Social. México.*

Nota: *El incremento en el avance cuatrimestral está supeditado al número de solicitudes hechas por los Juzgados; aunado a ello, las metas planteadas son estimaciones hechas de acuerdo a lo alcanzado en periodos anteriores, por lo que su cumplimiento puede aumentar o decrecer de acuerdo a los requerimientos que se realicen a la dependencia.*



Indicador : Usuarios asistidos en la etapa de averiguación previa y defensoría de oficio en materia penal

Descripción

Es el número de usuarios asistidos jurídicamente al momento de que rindan su declaración ministerial ante los agentes del ministerio público, o bien, los imputados dentro de los procedimientos penales que no cuenten con un abogado. Lo anterior con el fin de que se respeten y protejan las garantías individuales establecidas en la Constitución Política de los Estados Unidos Mexicanos y evitar alguna violación contra los derechos inherentes a la persona.

Usuarios asistidos en la etapa de averiguación previa y defensoría de oficio en materia penal							
2009	2010	2011	Valor Abril 2012	Valor Actual	Meta Agosto 2012	Meta Dic. 2012	Dependencia que reporta
32,651	33,055	31,244	10,041	20,451	23,300	34,950	PS
Unidad de Medida:		Usuario(s)					

Fuente: Sub Procuraduría de Defensoría de Oficio/ Coordinación General de Regiones. Procuraduría Social. México.

Nota: El decremento de asistencia a usuarios en la etapa de averiguación previa y el cumplimiento de metas, es directamente proporcional a los requerimientos de los ciudadanos de que se les brinde la defensa y asistencia en los procedimientos en que sean parte. No obstante ello, se atendieron el 100% de personas que acudieron a recibir nuestros servicios, cubriendo el total de los partidos judiciales del Estado.

Defensoría de Oficio Penal



Puente Grande, Jalisco.

Defensoría de Oficio Penal



Puente Grande, Jalisco.

SUBPROGRAMA 15.2 Regulación y control a la propiedad

Estrategia

Una coordinación efectiva entre las autoridades federales, estatales y municipales para la emisión oportuna y expedita de resoluciones y la obtención de acuerdos y conciliaciones, así como, la regularización de los predios rústicos de la pequeña propiedad en el estado.

Acciones y Logros

Durante el año 2012, se llevó a cabo la Auditoría de Certificación al Sistemas de Gestión de Seguridad de la Información implementado en el Registro Público de la Propiedad durante el año 2011, obteniéndose la Certificación ISO/IEC 27001:2005 el cual hace constar la confidencialidad, integridad y disponibilidad de la información con que la dependencia otorga sus servicios, demostrando el incremento de la Seguridad Jurídica en el tráfico inmobiliario del estado.

Se mantuvo la Certificación ISO 9001:2008 para el Sistema de Gestión de la Calidad del Registro Público de la Propiedad y de Comercio, en todos los procesos que se llevan a cabo en todas las áreas responsabilidad de esta dependencia.



Se llevó a cabo la implementación de las nuevas tecnologías de la información, adquiridas a finales de 2011, para la virtualización de servidores de aplicativos agilizando con esto la seguridad en la disponibilidad de aplicaciones en las que se realizan los trámites solicitados por los usuarios del Registro Público de la Propiedad, garantizando aún más la seguridad y disponibilidad de los servicios y su pronta respuesta.

Se incrementó la captura de información con la creación de 52,000 folios registrales más, para llegar a la cantidad de 2'469,955 folios en base de datos, que garantiza la seguridad jurídica sobre el estado de los inmuebles registrados en la entidad, permitiendo a la institución prestar servicios con tiempos de respuesta muy por debajo de los establecidos por la ley, para dar atención a los servicios ingresados en un promedio de máximo 2 días hábiles en tiempos de respuesta.

Se continúa la digitalización de los documentos que soportan las inscripciones llevadas a cabo bajo el sistema de folio electrónico que desde 1999 se realizan en el Registro Público de la Propiedad y Comercio del Estado de Jalisco, para alcanzar la meta de un promedio de 600,000 con que se integran.

Debido al manejo eficaz de las acciones realizadas durante el 2012, el Gobierno del Estado conforme a las atribuciones del Programa de Regularización de Predios Rústicos, brindó atención apropiada a las necesidades de la ciudadanía en los 125 municipios del estado, otorgando seguridad jurídica mediante un documento que legalmente acredita la posesión a 1155 propietarios de predios rústicos, una vez que cubrieron los requisitos del Decreto 17114 y su reglamento, logrando con ello cubrir las expectativas y cumplimiento del objetivo de seguir trabajando en las necesidades de la ciudadanía.

Retos

Continuar la digitalización día a día de los folios de acervo físico en oficina central tanto del Área de comercio como del Área de propiedad, para la integración de los mismos al un Acervo Digital, más seguro y de fácil acceso a los usuarios de los mismos folios.

Continuar la captura de información registral para garantizar la seguridad jurídica sobre el estado y tráfico inmobiliario de la entidad.

Gestionar los recursos necesarios para lograr la certificación de procesos de las 14 oficinas foráneas con base en las Normas ISO 9001:2008 e ISO/IEC 27001:2010 a las cuales se encuentran alineados los Sistemas de Gestión de la Calidad y Seguridad de la Información establecidos en cada una de ellas desde 2011.

En cuestión de Asuntos Agrarios, para el 2012, se tiene como meta la regularización de 2,180 predios más, a los ya regularizados en el estado de Jalisco, proporcionando una disminución en predios no regularizados e incrementando la seguridad jurídica en la tenencia de la tierra en los 125 municipios a fin de garantizar la paz social en la entidad.

Indicador : Predios rústicos de la pequeña propiedad regularizados

Descripción

Indicador que muestra la cantidad de predios rústicos y hectáreas regularizadas en el estado de Jalisco, garantizando seguridad jurídica en la propiedad de las personas.

Predios rústicos de la pequeña propiedad regularizados							
2009	2010	2011	Valor Abril 2012	Valor Actual	Meta Agosto 2012	Meta Dic. 2012	Dependencia que reporta
2,395	2,033	2,077	510	1,155	1,116	2,077	SGG
Unidad de Medida:		Predio(s)					

Fuente: Dirección General de Asuntos Agrarios. Secretaría General de Gobierno. México: 2012.



Entrega de Títulos de Propiedad



Entrega en el municipio de Tamazula de Gordiano

Entrega de Títulos de Propiedad



Entrega en el municipio de Tamazula de Gordiano

Indicador : Tiempo promedio de respuesta al ciudadano en el Registro Público de la Propiedad

Descripción

El presente indicador mide la pronta respuesta a un trámite de anotación registral que ingresa al Registro Público de la Propiedad y Comercio, tomando en cuenta que la Ley del Registro Público de la Propiedad del Estado de Jalisco establece un término de 10 días hábiles para su atención.

Tiempo promedio de respuesta al ciudadano en el Registro Público de la Propiedad							
2009	2010	2011	Valor Abril 2012	Valor Actual	Meta Agosto 2012	Meta Dic. 2012	Dependencia que reporta
4	3	2	2	2	2	2	RPP
Unidad de Medida:		Día(s)					

Fuente: Dirección General del Registro Público de la Propiedad y Comercio del Estado de Jalisco. Secretaría General de Gobierno. México. 2012.

SUBPROGRAMA 15.3 Registro Civil

Estrategia

Modernizar las instituciones de registro del estado para ofrecer certidumbre jurídica a los jaliscienses sobre su identidad, así como sobre su patrimonio.

Acciones y Logros

El Gobierno del Estado cuenta con un acervo de 9,364,590 registros de nacimientos capturados, 9,257,160 corresponden a personas registradas después de 1929 de todos ellos 8,873,489 cuentan ya con su CURP, gracias a las oficinas interconectadas al sistema estatal podemos curpearlos de manera inmediata a que la oficina municipal realice la réplica de los levantamientos, así de esta forma tenemos de los registros realizados en este año de 2012 curpeados el 97% de ellos (70,882).

Asimismo, se han digitalizado más de 12,305,945 millones de actos registrales y cumplimentado la captura de 11,267,813 registros lo que ha permitido reducir el número de órdenes de búsqueda e incrementar proporcionalmente las impresiones directas de solicitudes de copias de actos hasta alcanzar una cota de 11 minutos (11' 4'') como tiempo promedio para que un ciudadano reciba la copia de un acta de nacimiento que solicite en nuestras oficinas.



Retos

El reto principal es terminar la puesta a punto del sistema que permitirá realizar en el instante mismo del registro la réplica de los datos incluyendo biométricos y la generación de la CURP en línea .

De igual manera lograr que la mayoría de oficinas delegacionales de los municipios se interconecten al sistema estatal y consolidar la coordinación de las cabeceras municipales por medio de un acuerdo que les permita expedir las copias de actos registrales que normalmente venían expidiendo los módulos regionales del registro civil estatal.

Indicador : Unidades móviles y módulos para la expedición de actas y CURP

Descripción

Indicador que muestra la capacidad para atender las solicitudes de copias de actos registrales que el ciudadano requiere. Lo anterior mediante la consulta de base de datos e imágenes de actos registrales del estado de Jalisco, a través del sistema de consulta y expedición de copias SECJAL instalado en la Dirección Estatal del Registro Civil, los módulos estatales, la unidad móvil, los municipios interconectados y la página Web del gobierno del estado.

Unidades móviles y módulos para la expedición de actas y CURP							
2009	2010	2011	Valor Abril 2012	Valor Actual	Meta Agosto 2012	Meta Dic. 2012	Dependencia que reporta
220	249	282	288	296	292	295	SGG
Unidad de Medida:		Unidad(es)					

Fuente: Dirección General del Registro Civil del Estado. Secretaría General de Gobierno. México: 2012.

Expedición de actas



Oficina Central

Expedición de actas



Oficina Central

Indicador : Tiempo de espera para contar con un acta de nacimiento en oficina central

Descripción

Este indicador describe el tiempo promedio, particularmente los minutos de espera que el ciudadano emplea en la oficina central del Registro Civil, para obtener una acta de nacimiento, en las etapas de alta demanda de servicio.



Tiempo de espera para contar con un acta de nacimiento en oficina central							
2009	2010	2011	Valor Abril 2012	Valor Actual	Meta Agosto 2012	Meta Dic. 2012	Dependencia que reporta
29	26.25	13.2	11.12	10.41	25	13.2	SGG

Unidad de Medida: Minutos

Fuente: Dirección General del Registro Civil del Estado. Secretaría General de Gobierno. México: 2012.

Tiempo de espera para contar con un acta de nacimiento



Oficina Central

Tiempo de espera para contar con un acta de nacimiento



Oficina Central

SUBPROGRAMA 15.4 Desarrollo del Poder Judicial del Estado

Estrategia

La consolidación de mecanismos de colaboración con el Poder Judicial, que garanticen el estado de derecho y una adecuada procuración de justicia en los procesos legales.

Acciones y Logros

El Gobierno del Estado ha mantenido una permanente coordinación con el Poder Judicial del Estado, buscando en todo momento coadyuvar con su desarrollo, a fin de que le sea posible ofrecer a los jaliscienses un sistema de impartición de justicia con mayor eficiencia y calidad; asimismo en este año se inauguraron las instalaciones de la Ciudad Judicial.

Retos

El principal reto consiste en continuar apoyando al Poder Judicial del Estado, a fin de que este pueda ofrecer mejores condiciones de impartición de justicia a los jaliscienses.



Indicador : Posición en el subíndice “Sistema de Derecho” del IMCO

Descripción

El “Sistema de Derecho” es un subíndice del Índice de Competitividad, el cual consta de once variables: índice de corrupción y buen gobierno, mercados informales, confiabilidad y agilidad del Registro Público de la Propiedad, control contra la piratería informática, incidencia delictiva, percepción sobre seguridad, imparcialidad de los jueces, calidad institucional de la justicia, duración de procedimientos mercantiles, índice de eficiencia en la ejecución de sentencias y transparencia del gobierno.

Este subíndice califica la existencia y cumplimiento generalizado de reglas claras y libertades suficientes para un desempeño económico vigoroso y ordenado. Para ello, incorpora los principales aspectos de certidumbre jurídica en la interacción libre y equitativa entre individuos, empresas, instituciones, y demás participantes en la economía y la sociedad, como base fundamental para incentivar la inversión y la sana competencia. Además de los aspectos que reflejan la calidad y eficiencia del sistema judicial, este subíndice incorpora aspectos fundamentales acerca de la definición clara de los derechos de propiedad.

Posición en el subíndice “Sistema de Derecho” del IMCO							
2009	2010	2011	Valor Abril 2012	Valor Actual	Meta Agosto 2012	Meta Dic. 2012	Dependencia que reporta
22	20	20	20	20	20	18	SEPROE
Unidad de Medida: Posicion(es)							

Fuente: Instituto Mexicano para la Competitividad (IMCO). Resultados Índice de Competitividad Estatal 2010.

Nota: Estudio de IMCO elaborado en 2010 (con datos de 2008), http://imco.org.mx/indice_estatal_2010/



Indicador : Sentencias Definitivas

Descripción

Son las sentencias definitivas emitidas por las 11 salas del Poder Judicial del Estado de Jalisco.

Sentencias Definitivas							
2009	2010	2011	Valor Abril 2012	Valor Actual	Meta Agosto 2012	Meta Dic. 2012	Dependencia que reporta
8,876	8,581	10,616	10,616	10,616	10,616	10,616	SEPLAN

Unidad de Medida: Sentencia (s)

Fuente: Informe anual de actividades del Supremo Tribunal de Justicia 2011. Poder Judicial del Estado de Jalisco. México:2011.

Nota: Las cifras del 2012 corresponden a datos de Diciembre de 2011.



Fuente: Informe anual de actividades del Supremo Tribunal de Justicia 2011. Poder Judicial del Estado de Jalisco. México:2011.



PROGRAMA 16 Impulso al Desarrollo Democrático

Objetivo

Impulsar el desarrollo democrático, mantener la gobernabilidad y fortalecer la interlocución con los diferentes poderes, órdenes de gobierno, actores políticos y sociales.

Descripción

Con el presente programa "el Gobierno de Jalisco buscará fortalecer el sistema democrático que los jaliscienses han conquistado, a través del impulso a la participación ciudadana, a la libre manifestación de las ideas y al desarrollo de las instituciones políticas del Estado, procurando de manera permanente la concertación social que permita establecer un gobierno incluyente que posibilite el pleno desarrollo de las personas". (PED Jalisco 2030).

Este programa se integra por los siguientes subprogramas:

- 16.1 Impulso a los procesos democráticos y políticos de la sociedad
- 16.2 Concertación política intra e interestatal
- 16.3 Desarrollo del Poder Legislativo del Estado

SUBPROGRAMA 16.1 Impulso a los procesos democráticos y políticos de la sociedad

Estrategia

La participación efectiva de la sociedad en los procesos democráticos y políticos del estado, estableciendo y mejorando canales de diálogo e intercambio de ideas plurales para que funjan como articuladores en la definición del destino.

Acciones y Logros

En materia de atención a organismos de la sociedad civil, se ha logrado establecer un espacio de diálogo y participación que fortalezca y mantenga una interlocución permanente entre los diferentes actores sociales en el Estado, a través de programas de fortalecimiento para OSC y líderes sociales. Logrando el 100% de avance en el indicador que mide la atención a solicitudes de los Organismos de la Sociedad Civil. El apoyo ha derivado en formación, gestión y asesoría, abordando temas de participación ciudadana, transparencia, gobernabilidad democrática y derechos humanos.

Asimismo, el Gobierno de Jalisco logró dar atención al 99% de las solicitudes ciudadanas, que son competencia del ámbito estatal. De igual manera se dio seguimiento a la totalidad de los compromisos generados a través de los acuerdos logrados por la mediación y/o negociación entre las partes.

Retos

Aumentar el número de participantes en los programas de fortalecimiento para coadyuvar en el desarrollo y profesionalización de los organismos de la sociedad civil y líderes sociales que trabajan por el desarrollo social y humano en Jalisco en sus múltiples espacios de acción.

De igual manera atender todas y cada una de las solicitudes sociales dirigidas al Ejecutivo del Estado, de manera eficaz e inmediata. Generar mejor información a través del contacto directo y atención personalizada con los diferentes actores políticos y sociales en los municipios de Jalisco.

Indicador : Participación ciudadana en elecciones

Descripción

Porcentaje de ciudadanos en el padrón electoral que ejercieron su derecho al voto en las elecciones de diputados federales elegidos bajo el principio de mayoría relativa.



Participación ciudadana en elecciones							
2009	2010	2011	Valor Abril 2012	Valor Actual	Meta Agosto 2012	Meta Dic. 2012	Dependencia que reporta
51.84	51.84	51.84	51.84	64.22	64	65	SEPLAN
Unidad de Medida:		Porcentaje(s)					

Fuente: Sistema de Consulta de las estadísticas federales, IFE, 2012.
<http://computos2012.ife.org.mx/reportes/presidente/distritalPresidenteEF.html>, fecha de consulta 30 de agosto de 2012.

Nota: Los datos son obtenidos del Conteo Preliminar PREP, consultados en el apartado de Estadísticas y Resultados Electorales. Los datos municipales de la elección 2012 no están publicados todavía.



Indicador : Número de situaciones sociales contingentes atendidas

Descripción

El indicador refleja el número de situaciones sociales contingentes que se manifiestan públicamente en el estado y que son atendidas a través del diálogo y del procesamiento de sus peticiones, a través de la Subsecretaría de Asuntos del Interior. Cuando éstas son competencia del gobierno de Jalisco, se canalizan a la dependencia correspondiente.

Número de situaciones sociales contingentes atendidas							
2009	2010	2011	Valor Abril 2012	Valor Actual	Meta Agosto 2012	Meta Dic. 2012	Dependencia que reporta
66	94	82	16	35	64	82	SGG
Unidad de Medida: Manifestación (es)							

Fuente: Dirección General de Estudios Estratégicos y Desarrollo Político. Secretaría General de Gobierno. México: 2012.

Indicador : Porcentaje de solicitudes de OSC atendidas

Descripción

Este indicador refleja el porcentaje de solicitudes de apoyo de las Organizaciones de la Sociedad Civil (OSC) que son atendidas.

Porcentaje de solicitudes de OSC atendidas							
2009	2010	2011	Valor Abril 2012	Valor Actual	Meta Agosto 2012	Meta Dic. 2012	Dependencia que reporta
100	100	100	100	100	100	100	SGG
Unidad de Medida: Porcentaje(s)							

Fuente: Secretaría General de Gobierno. México 2012.

Nota: Las solicitudes recibidas fueron 527, las cuales se atendieron en su totalidad.

SUBPROGRAMA 16.2 Concertación política intra e interestatal

Estrategia

El establecimiento de los canales de interlocución entre los diferentes actores políticos y sociales del estado, así como con los diferentes poderes y órdenes de gobierno de la federación y de las entidades federativas, en particular las que conforman la región centro occidente.

Acciones y Logros

Se realizaron 12 eventos regionales y uno municipal para la impartición del Taller del proceso de Entrega-Recepción de Administraciones Municipales, con la participación de 521 funcionarios de 99 municipios, así como 4 talleres de cobertura multiregional con el tema Fortalecimiento a la Hacienda Municipal, a los cuales asistieron 49 servidores públicos municipales de 22 ayuntamientos.

Asimismo, se dio inicio a la Inducción a las Autoridades Municipales Electas 2012-2015. En la 1ra. etapa participaron 121 municipios a través de 261 presidentes y autoridades municipales electas. En una 2da. etapa, se brindó capacitación en línea a las autoridades electas. Actualmente se desarrolla la 3ra. etapa con eventos regionales donde se presentan los programas y servicios que ofertan las dependencias estatales y federales. En los 3 eventos regionales celebrados han asistido 471 autoridades municipales electas de 35 municipios.

Se formalizó la participación de 114 municipios en el Programa Agenda Desde Lo Local 2012, los cuales cumplieron en su totalidad las etapas de autodiagnóstico, primera y segunda verificación. Se sumaron un total de 19 instituciones



educativas que fungieron como instancias verificadoras y 92 municipios lograron certificar la totalidad de los 38 indicadores que contempla la metodología del programa.

Retos

El reto principal será proporcionar información y herramientas técnicas a las autoridades y funcionarios municipales para el mejor desempeño de sus competencias y responsabilidades y con ello atender eficazmente las demandas ciudadanas. Para el cierre del período se tiene proyectado 1) la conclusión del proyecto de Inducción a las Autoridades Municipales Electas 2012-2015, 2) contribuir con orientación oportuna para una efectiva entrega-recepción de las administraciones municipales y 3) crear bases administrativas y operativas para la integración de una red estatal interinstitucional de capacitación que atienda la formación, actualización y profesionalización del perfil de los servidores públicos municipales. De igual manera, con los resultados obtenidos en la implementación del Programa, por cuarto año consecutivo Jalisco sea la entidad con mayor número de municipios certificados y, por tanto, ganadores del Premio Nacional al Desarrollo Municipal. Así como incrementar el promedio de certificados verdes por municipio. Dar a conocer a las administraciones municipales que entrarán en funciones este 2012, la versatilidad de la Agenda Desde Lo Local como una herramienta de evaluación, rendición de cuentas y programación que permite fortalecer las capacidades de gestión de los gobiernos municipales, y hacer más eficientes sus acciones y programas para atender con soluciones concretas las necesidades y problemas cotidianos de la ciudadanía

Indicador : Municipios beneficiados con acciones de capacitación orientadas a su fortalecimiento institucional

Descripción

Este indicador muestra la cantidad de municipios del estado que han sido atendidos en sus necesidades de capacitación, las cuales están orientadas a fortalecer sus capacidades institucionales. Dicha capacitación, involucra a diversas autoridades municipales en funciones.

Municipios beneficiados con acciones de capacitación orientadas a su fortalecimiento institucional							
2009	2010	2011	Valor Abril 2012	Valor Actual	Meta Agosto 2012	Meta Dic. 2012	Dependencia que reporta
125	113	116	92	118	72	116	SGG
Unidad de Medida:		Municipio(s)					

Fuente: Dirección General de Desarrollo Municipal. Secretaría General de Gobierno. México: 2012.

Capacitación a autoridades municipales electas



Curso impartido en Guadalajara (Villa Primavera)

Taller Entrega Recepción



Taller realizado en el municipio de Colotlán



Indicador : Municipios reconocidos con el Premio Nacional de Buen Gobierno

Descripción

Este indicador muestra la cantidad de municipios de Jalisco que son reconocidos a nivel federal, cuando se concluye el proceso de mejoras en los municipios, en el marco del Programa "Agenda desde Lo Local". Aquellos que alcanzan el color verde en todos sus indicadores, obtienen este reconocimiento.

Municipios reconocidos con el Premio Nacional de Buen Gobierno							
2009	2010	2011	Valor Abril 2012	Valor Actual	Meta Agosto 2012	Meta Dic. 2012	Dependencia que reporta
70	88	106	0	0	0	106	SGG
Unidad de Medida:		Municipio(s)					

Fuente: Dirección General de Desarrollo Municipal. Secretaría General de Gobierno. México: 2012.

Nota: Las fechas para el Premio Nacional de Buen Gobierno, inician a partir de septiembre de cada año.

SUBPROGRAMA 16.3 Desarrollo del Poder Legislativo del Estado

Estrategia

El impulso a la capacidad institucional del poder legislativo para debatir y aprobar normas y leyes que contribuyan al desarrollo y la gobernabilidad de Jalisco.

Acciones y Logros

Se expidieron 40 acuerdos del C. Gobernador Constitucional del Estado, de los que destacan: la expedición de los reglamentos interiores de la Secretaría de Desarrollo Urbano y de la Secretaría de Vialidad y Transporte; la creación del Consejo de Armonización Contable del Estado de Jalisco; la expedición del Reglamento para el Funcionamiento de Albergues para menores de edad, adultos mayores, incapaces o con discapacidad del Estado de Jalisco; la creación de la Comisión Intersecretarial para la Transparencia; reforma al Reglamento de la Ley de los Servicios de Vialidad, Tránsito y Transporte del Estado de Jalisco con la finalidad de clarificar el procedimiento mediante el cual se retirarán de la circulación los vehículos que contaminen visiblemente, así como la liberación de dichos vehículos para, en su caso, condonar la multa respectiva; la expedición del Reglamento de la Ley de Información Pública del Estado de Jalisco y sus Municipios; la expedición del Reglamento del Proceso de Entrega-Recepción del Poder Ejecutivo del Estado de Jalisco; la autorización de un estímulo económico a los integrantes de las instituciones policiales y de procuración de justicia; la expedición del Reglamento Interior del Consejo Estatal para la Prevención del Síndrome de Inmunodeficiencia Adquirida (COESIDA); la expedición del Reglamento Interior de la Secretaría de Medio Ambiente para el Desarrollo Sustentable; la expedición del Reglamento de la Ley Estatal del Equilibrio Ecológico y la Protección al Ambiente en materia de Prevención y Control de Emisiones por Fuentes Móviles; y han sido emitidas 11 declaratorias de emergencia.

De igual manera se han presentado 14 iniciativas de las cuales han sido aprobadas 5, entre las que se encuentran: autorización para donar u otorgar en comodato las viviendas ubicadas en un inmueble propiedad estatal a los afectados por el sistema de fallas geológicas y hundimientos acaecidos en la cabecera municipal de Ameca, Jalisco, para la reubicación de los afectados; autorización a donar un inmueble propiedad estatal a la Universidad de Guadalajara para la ampliación de instalaciones de la Preparatoria de Tamazula de Gordiano, Jalisco; autorización a obtener un financiamiento hasta por la cantidad de \$1,300'000,000.00 para la realización de diversas obras del Fondo de Apoyo para Infraestructura y Seguridad; la reforma y derogación de diversos artículos de la Ley de Ingresos del Estado de Jalisco para el ejercicio fiscal del año 2012 por la que se eliminan algunos conceptos que ya no eran realizados por la Dirección General del Registro Civil y se actualiza cobro por envío de copias certificadas de actas; y autorización a los municipios del Estado de Jalisco a afectar el derecho y los ingresos que les correspondan del FAIS.

Retos

Realizar todas aquellas modificaciones reglamentarias necesarias para la modernización y actualización de la gestión y actuación pública de la administración pública estatal; así como fomentar la realización de acuerdos gubernamentales que impulsen el desarrollo humano y generen beneficios en materia de salud, educación, desarrollo económico, seguridad pública y medio ambiente.

De igual manera, mantener una comunicación constante con el Poder Legislativo con la finalidad de lograr consensos



para la aprobación de todas aquellas iniciativas promovidas ante dicho Poder, que sirvan para mejorar permanentemente el marco legal y ofrecer a la sociedad un marco normativo que propicie seguridad, certidumbre y armonía social, así como que impulse el desarrollo humano.

Indicador : Número de acuerdos gubernamentales emitidos

Descripción

Este indicador se refiere a la expedición de reglamentos, reformas a reglamentos y acuerdos administrativos que emite el Gobernador del Estado a través de la Dirección General de Estudios Legislativos y Acuerdos Gubernamentales.

Número de acuerdos gubernamentales emitidos							
2009	2010	2011	Valor Abril 2012	Valor Actual	Meta Agosto 2012	Meta Dic. 2012	Dependencia que reporta
63	56	47	15	40	20	47	SGG
Unidad de Medida:		Acuerdo(s)					

Fuente: Dirección General de Estudios Legislativos y Acuerdos Gubernamentales. Secretaría General de Gobierno. México: 2012

ACUERDOS 2012	
1	Acuerdo del C. Gobernador Constitucional del Estado mediante el cual se expide el Reglamento Interior de la Secretaría de Desarrollo Urbano
2	Acuerdo del C. Gobernador Constitucional del Estado mediante el cual se reforma el último párrafo del artículo 2 del acuerdo DIGELAG ACU/013/2008 de fecha 2 de julio de 2008 que autoriza la prestación del transporte aéreo a cargo de la Unidad de Transporte del Gobierno del Estado
3	Acuerdo del C. Gobernador Constitucional del Estado mediante el cual se expide el Reglamento Interior de la Secretaría de Vialidad y Transporte
4	Acuerdo del C. Gobernador Constitucional del Estado mediante el cual se crea el Consejo de Armonización Contable del Estado de Jalisco
5	Acuerdo del C. Gobernador Constitucional del Estado mediante el cual se asigna al Poder Judicial el inmueble denominado "Ciudad Judicial"
6	Acuerdo del C. Gobernador Constitucional del Estado mediante el cual se expide el Reglamento para el Funcionamiento de Albergues para menores de edad, adultos mayores, incapaces o con discapacidad del Estado de Jalisco
7	Acuerdo del C. Gobernador Constitucional del Estado mediante el cual se delegan facultades a los titulares de las Secretarías de Finanzas, Desarrollo Rural y la Contraloría del Estado, para que de manera conjunta suscriban los convenios de coordinación y participación con los municipios del Estado, referentes al programa Fondo de Infraestructura Rural (FISE), durante el ejercicio fiscal 2012
8	Acuerdo del C. Gobernador Constitucional del Estado mediante el cual se delegan facultades a los titulares de las Secretarías de Finanzas y de Planeación, para que de manera conjunta suscriban los convenios de colaboración, participación y ejecución, con los municipios del Estado referentes al FONDEREG 2012
9	Acuerdo del C. Gobernador Constitucional del Estado de Jalisco por medio del cual se crea la Comisión Intersecretarial para la Transparencia
10	Acuerdo del C. Gobernador Constitucional del Estado de Jalisco mediante el cual se autoriza el Mapa General del Estado de Jalisco 2012



ACUERDOS 2012	
11	Acuerdo del C. Gobernador Constitucional del Estado de Jalisco mediante el cual se reforma el párrafo primero del artículo 141 y el artículo 142; y se adiciona un párrafo tercero al artículo 141 del Reglamento de la Ley de los Servicios de Vialidad, Tránsito y Transporte del Estado de Jalisco (se clarifica el procedimiento mediante el cual se retirarán de la circulación los vehículos que contaminen visiblemente, así como la liberación de dichos vehículos para, en su caso, condonar la multa respectiva)
12	Acuerdo del C. Gobernador Constitucional del Estado de Jalisco mediante el cual se delegan facultades al titular de la Secretaría de Seguridad Pública, Prevención y Readaptación Social del Estado, para que emita las opiniones favorables, cuando sea procedente, en los términos establecidos por el numeral 19 fracción II del Reglamento de la Ley Federal de Armas de Fuego y Explosivos, referente al registro y funcionamiento de los clubes y asociaciones de deportistas de tiro y cacería, y de charros
13	Acuerdo del C. Gobernador Constitucional del Estado de Jalisco por medio del cual se establece que el Despacho del Gobernador y la Secretaría General de Gobierno tendrán una sola Unidad de Transparencia
14	Acuerdo del C. Gobernador Constitucional del Estado mediante el cual se autoriza al titular de la Secretaría de Vialidad y Transporte a realizar los trámites correspondientes para la expedición de los permisos para operar el servicio público de transporte en la modalidad de "Autos de Alquiler o Taxi con Sitio", en las localidades que quedaron vacantes y que se enlistan en el considerando VIII del presente Acuerdo, a los solicitantes que lo hayan requerido y que cumplan con todos y cada uno de los requisitos establecidos en la Ley de los Servicios de Vialidad, Tránsito y Transporte del Estado de Jalisco, su Reglamento y la convocatoria publicada en el periódico oficial "El Estado de Jalisco" el 11 de mayo de 2006
15	Acuerdo del C. Gobernador Constitucional del Estado mediante el cual se otorga un subsidio a favor de los prestadores del servicio de transporte público de pasajeros colectivo urbano en el área metropolitana de Guadalajara que tengan carácter de concesionarios, permisionarios o subrogatarios
16	Acuerdo del C. Gobernador Constitucional del Estado de Jalisco mediante el cual se reforman y adicionan diversas disposiciones del diverso que crea el Consejo de Fomento a Grandes Eventos del Estado de Jalisco (se incorporan más representantes y se cambia la periodicidad de las sesiones ordinarias)
17	Acuerdo del C. Gobernador Constitucional del Estado mediante el cual se autoriza licencia al Lic. Diego Monraz Villaseñor
18	Acuerdo del C. Gobernador Constitucional del Estado de Jalisco mediante el cual se expide el Reglamento de la Ley de Información Pública del Estado de Jalisco y sus Municipios
19	Acuerdo del C. Gobernador Constitucional del Estado de Jalisco, mediante el cual se reforman, adicionan y derogan diversos artículos del Reglamento Interior de la Secretaría de Administración
20	Acuerdo del C. Gobernador Constitucional del Estado mediante el cual autoriza a otorgar un estímulo económico a los integrantes de las instituciones policiales y de procuración de justicia (estímulo económico de \$5,000.00 mensuales a cada elemento operativo que tenga vigente la aprobación de control de confianza, que cuente con nombramiento o instrumento jurídico equivalente que los atribuya como tal expedido por autoridad competente previsto en el Decreto de Presupuesto de Egresos vigente y que ejecute las funciones operativas y que presten sus servicios en instituciones policiales y de procuración de justicia; el cual no formará parte integral de su salario)

ACUERDOS 2012	
21	Acuerdo del C. Gobernador Constitucional del Estado mediante el cual se expide el Reglamento del Proceso de Entrega-Recepción del Poder Ejecutivo del Estado de Jalisco
22	Acuerdo del C. Gobernador Constitucional del Estado de Jalisco mediante el cual se establece la zonificación y las tarifas aplicables en el municipio de Puerto Vallarta, Jalisco, para el servicio de transporte público de auto de alquiler o taxi
23	Acuerdo del C. Gobernador Constitucional del Estado mediante el cual se autoriza licencia al Lic. Diego Monraz Villaseñor, a partir del 19 de junio y hasta el 1 de julio del año en curso
24	Acuerdo del C. Gobernador Constitucional del Estado mediante el cual se expide el Reglamento del artículo 34 del Código de Asistencia Social del Estado de Jalisco
25	Acuerdo del C. Gobernador Constitucional del Estado mediante el cual se delegan facultades a los titulares de las Secretarías de Finanzas, de Desarrollo Urbano y de Planeación, así como de la Contraloría del Estado, para que de manera conjunta suscriban los convenios de colaboración, participación y ejecución con los municipios de la entidad y organismos públicos descentralizados, relativos a las obras públicas descritas en el Decreto 23962
26	Acuerdo del C. Gobernador Constitucional del Estado mediante el cual se expide el Reglamento Interior del Consejo Estatal para la Prevención del Síndrome de Inmunodeficiencia Adquirida (COESIDA)
27	Acuerdo del C. Gobernador Constitucional del Estado de Jalisco mediante el cual se expide el Reglamento Interior de la Secretaría de Medio Ambiente para el Desarrollo Sustentable
28	Acuerdo del C. Gobernador Constitucional del Estado de Jalisco mediante el cual se expide el Reglamento de la Ley Estatal del Equilibrio Ecológico y la Protección al Ambiente en materia de Prevención y Control de Emisiones por Fuentes Móviles
29	Acuerdo del Comité Estatal de Emergencia mediante el cual se emite Declaratoria de Emergencia para el municipio de Tizapán, Jalisco
30	Acuerdo del Comité Estatal de Emergencia mediante el cual se emite Declaratoria de Emergencia para el municipio de Huejúcar, Jalisco



ACUERDOS 2012	
31	Acuerdo del Comité Estatal de Emergencia mediante el cual se emite Declaratoria de Emergencia para el municipio de San Gabriel, Jalisco
32	Acuerdo del Comité Estatal de Emergencia mediante el cual se emite Declaratoria de Emergencia para el municipio de Zapotlanejo, Jalisco
33	Acuerdo del Comité Estatal de Emergencia mediante el cual se emite Declaratoria de Emergencia para el municipio de Encarnación de Díaz, Jalisco
34	Acuerdo del C. Gobernador Constitucional del Estado mediante el cual se modifica el diverso que asigna al Poder Judicial el inmueble denominado "Ciudad Judicial"
35	Acuerdo del Comité Estatal de Emergencia mediante el cual se emite Declaratoria de Emergencia para el municipio de Atotonilco el Alto, Jalisco
36	Acuerdo del Comité Estatal de Emergencia mediante el cual se emite Declaratoria de emergencia para el municipio de Colotlán, Jalisco
37	Acuerdo del Comité Estatal de Emergencia mediante el cual se emite Declaratoria de emergencia para el municipio de Mixtlán, Jalisco
38	Acuerdo del Comité Estatal de Emergencia mediante el cual se emite Declaratoria de emergencia para el municipio de Zapotlanejo, Jalisco (segunda)
39	Acuerdo del Comité Estatal de Emergencia mediante el cual se emite Declaratoria de emergencia para el municipio de Atotonilco el Alto, Jalisco (segunda)
40	Acuerdo del Comité Estatal de Emergencia mediante el cual se emite Declaratoria de emergencia para el municipio de Zapopan, Jalisco

Indicador : Iniciativas del Ejecutivo aprobadas

Descripción

Este indicador mide el número de iniciativas presentadas por el ejecutivo, ante el Poder Legislativo, y que son aprobadas durante el año.

Iniciativas del Ejecutivo aprobadas							
2009	2010	2011	Valor Abril 2012	Valor Actual	Meta Agosto 2012	Meta Dic. 2012	Dependencia que reporta
27	19	5	2	5	2	8	SGG
Unidad de Medida:		Iniciativa(s)					

Fuente: Dirección General de Estudios Legislativos y Acuerdos Gubernamentales. Secretaría General de Gobierno. México: 2012.

Nota: Se actualizaron los valores debido a un error en la captura, ya que se tomo en cuenta para cada reporte, las iniciativas que fueron presentadas. Por lo que la información presentada en el informe anterior no coincide.

Se realizó ajuste en los valores históricos, debido a que fueron aprobadas iniciativas que se presentaron en años anteriores.



Iniciativas			
No.	ASUNTO	FECHA DE PRESENTACIÓN	DECRETO DE APROBACIÓN
1	Iniciativa de decreto mediante la cual se autoriza al Poder Ejecutivo del Estado a donar u otorgar en comodato las viviendas ubicadas en un inmueble propiedad estatal a los afectados por el sistema de fallas geológicas y hundimientos acaecidos en la cabecera municipal de Ameca, Jalisco, para la reubicación de los afectados, así como a enajenar en subasta pública las viviendas restantes.	12.01.2012	24005
2	Iniciativa de decreto mediante la cual se autoriza al Poder Ejecutivo del Estado a donar un inmueble propiedad estatal a la Universidad de Guadalajara (para la ampliación de instalaciones de la Preparatoria de Tamazula de Gordiano, Jalisco)	18.01.2012	23890
3	Iniciativa de decreto que autoriza al Titular del Poder Ejecutivo del Estado a obtener financiamiento hasta por la cantidad de \$1,300'000,000.00 (mil trescientos millones de pesos 00/100 M.N.), con el Banco Nacional de Obras y Servicios Públicos, Sociedad Nacional de Crédito, Institución de Banca de Desarrollo	13.01.2012	23962
4	Iniciativa de Decreto mediante la cual se reforman y derogan diversos artículos de la Ley de Ingresos del Estado de Jalisco para el ejercicio fiscal del año 2012 (se eliminan algunos conceptos que ya no eran realizados por la Dirección General del Registro Civil y se actualiza cobro por envío de copias certificadas de actas)	15.03.2012	24058
5	Iniciativa de Decreto que autoriza a los municipios del Estado de Jalisco a afectar el derecho y los ingresos que les correspondan del Fondo de Aportaciones para la Infraestructura Social Municipal (FAIS), hasta por los montos que se establezcan para cada caso, como fuente de pago de los créditos que contraten con el Banco Nacional de Obras y Servicios Públicos, S.N.C., mediante la adhesión a un fideicomiso de administración y fuente de pago	3.07.2012	24061

Fuente: Dirección General de Estudios Legislativos y Acuerdos Gubernamentales. Secretaría General de Gobierno. México: 2012.



**BUEN
GOBIERNO**

Informe Cuatrimestral 2012 - II

JALISCO

BUEN
GOBIERNO



INFORME
CUATRIMESTRAL
2012 - II



Introducción al Eje

El sentido principal del Eje de Buen Gobierno tal y como lo marca el Plan Estatal de Desarrollo Jalisco 2030, es lograr la confianza de los ciudadanos sobre la actuación del gobierno a partir de la oportuna rendición de cuentas, el trabajo coherente con la voluntad ciudadana y el reconocimiento de su eficiencia, profesionalismo, transparencia y honestidad. Dicho compromiso contempla no solo la efectiva generación de resultados, también la capacidad y voluntad de rendir cuentas con respecto a su logro.

Las políticas que marcan el rumbo en este eje son: la coordinación intra e interestatal y Fortalecimiento del federalismo; disciplina en la captación, administración y aplicación de las finanzas públicas, con énfasis en la rendición de cuentas, la fiscalización, la transparencia y la honestidad; Gestión orientada a resultados, calidad y mejora continua con especial énfasis en el fomento de la cultura de la prevención y la planeación; participación y facultamiento ciudadano, concertación social y gobierno cercano.

Así mismo, las acciones de este eje se avocan al cumplimiento de nueve objetivos estratégicos marcados en el PED, mismos que tocan los temas de: Mejora a la calidad de la gestión pública y el fortalecimiento de las instituciones del Estado, respeto a los Derechos Humanos, Incremento en la participación ciudadana en el desarrollo integral del Estado, sus regiones y municipios.

El eje de Buen Gobierno cuenta con 2 indicadores de impacto, además se presentan 37 indicadores estratégicos y tácticos, mismos que están distribuidos en 13 subprogramas y 3 programas de la siguiente manera:

Programas

17.-Fortalecimiento Institucional (28 Indicadores)

18.-Derechos Humanos (4)

19.-Participación Ciudadana (5)

Indicadores de Impacto

Los indicadores de impacto son indicadores de largo plazo y nacional e internacionalmente reconocidos que muestran los resultados de las acciones tomadas por el gobierno en sus tres niveles y en sus tres poderes, las universidades y la sociedad civil organizada en el desarrollo del estado. Los indicadores de impacto están relacionados con los propósitos generales del PED. A este eje los indicadores de impacto que corresponde son los siguientes:

Indicador : Índice Nacional de Corrupción y Buen Gobierno

Descripción

El Índice Nacional de Corrupción y Buen Gobierno es un instrumento que registra los pagos de sobornos (mordidas) en 35 servicios públicos provistos por los tres niveles de gobierno y empresas particulares. Utiliza una escala de 0 a 100: a



menor valor, menor corrupción. La medición la realiza “Transparencia mexicana” cada dos años.

Índice Nacional de Corrupción y Buen Gobierno						
2008	2009	2010	2011	2012	Meta 2012	Dependencia que reporta
8.8	8.8	8.8	10.3	10.3	4.7	CONTRALORÍA
Unidad de Medida: Punto(s)						

Fuente: *Transparencia Mexicana, A.C. Índice Nacional de Corrupción y Buen Gobierno. Posición por Entidad Federativa (En Línea).*

Nota: *El INCBG mide la frecuencia con la que los hogares mexicanos pagaron un soborno (mordida) para acceder a 35 trámites y servicios monitoreados.*

Transparencia Mexicana muestra un panorama nacional en donde 10.3 de cada 100 ocasiones en que se realizó un trámite o accedió a un servicio público, los hogares pagaron “mordida”; se reportaron más de 200 millones de actos de corrupción en esos trámites y servicios. Sin embargo, de los 35 trámites y servicios seleccionados (desde la recolección de basura hasta trámites ante el ministerio público), 14 redujeron sus niveles de corrupción entre 2007 y 2010.

Indicador : Lugar de Jalisco en Índice de Transparencia y Disponibilidad de la Información Fiscal

Descripción

De acuerdo con “Aregional”, el objetivo principal de este índice es conocer los esfuerzos de las administraciones estatales para facilitar el acceso a la información estadística y documental a toda aquella persona interesada en conocer y analizar el desempeño de las autoridades, el ejercicio del gasto y los programas de las instituciones públicas. Cabe mencionar que la evaluación que realiza Aregional genera una calificación que ubica a los estados en un listado a nivel nacional siendo el número uno la mejor posición posible.

Lugar de Jalisco en Índice de Transparencia y Disponibilidad de la Información Fiscal						
2008	2009	2010	2011	2012	Meta 2012	Dependencia que reporta
27	5	3	2	1	2	SEPLAN
Unidad de Medida: Posicion(es)						

Fuente: *Índice de Transparencia y Disponibilidad de la Información Fiscal. Aregional. México. 2012.*

Nota: *A nivel nacional, la calificación promedio cayó de 72.7 a 70.8 con respecto al año anterior. En primer lugar, empataron Jalisco y Nayarit con una puntuación de 95.10 de los 100 posibles, seguidos por el Estado de México, con 93.64, mientras que en último lugar quedaron Tlaxcala, Sinaloa e Hidalgo, con 27.59, 47 y 50.04, respectivamente. Se espera que la próxima medición sea en mayo de 2013.*



PROGRAMA 17 Fortalecimiento Institucional

Objetivo

Mejorar la calidad de la gestión pública y el fortalecimiento de las instituciones del Estado.

Descripción

Este programa busca "desarrollar cursos de acción encaminados a fortalecer institucionalmente al Poder Ejecutivo del estado con el propósito de atender oportunamente las demandas ciudadanas. Ser eficaz y eficiente en la gestión pública estatal, propiciar la cultura de la rendición de cuentas y el acceso a la información pública. Afianzar el federalismo, ser más racionales en la administración de la hacienda pública, informar y comunicar a la sociedad jalisciense de las obras y acciones que realiza el Ejecutivo, así como lograr la absoluta confianza ciudadana en las instituciones y organizaciones públicas jaliscienses." (PED Jalisco 2030).

Este programa se integra por los siguientes subprogramas:

- 17.1 Transparencia y rendición de cuentas
- 17.2 Planeación y evaluación para el desarrollo
- 17.3 Desarrollo y profesionalización de servidores públicos
- 17.4 Gobierno electrónico
- 17.5 Calidad y mejora de los sistemas de gestión pública
- 17.6 Comunicación social
- 17.7 Fortalecimiento del desarrollo municipal
- 17.8 Fortalecimiento de la hacienda pública estatal
- 17.9 Información para el desarrollo

SUBPROGRAMA 17.1 Transparencia y rendición de cuentas

Estrategia

La divulgación de información gubernamental y del uso de los recursos públicos que facilite a la sociedad el acceso y conocimiento de asuntos de interés público, a través del uso de tecnologías de la información y comunicación.

Acciones y Logros

Logros:

Con el objeto de fortalecer la cultura de la honestidad, legalidad y transparencia a través del sentido de la cooperación entre la Ciudadanía y el Gobierno, el Gobierno del Estado a través de la Contraloría del Estado implementó el programa "Jugando Limpio" con el que se logró tecnificar 16 servicios entre los que destaca, el pago de multas e infracciones viales a través de internet, tiendas comerciales e instituciones bancarias de conveniencia.

Además se implementaron diversas estrategias que han permitido disminuir los actos de corrupción según la encuesta de medición que realiza Transparencia Mexicana, detallando en su informe 2010, que de los 9 servicios evaluados que compete su prestación directamente al Gobierno del Estado, 4 mejoraron su calificación respecto de la medición del 2007, uno se mantuvo sin cambios y 4 empeoraron su calificación, haciendo el señalamiento que estos últimos 4 no participan dentro del programa "Jugando Limpio".

La participación de los ciudadanos durante el segundo cuatrimestre del año 2012 cobró mayor importancia al ser los principales vigilantes en la aplicación de los recursos públicos sin tintes partidistas o a favor de candidato político alguno; en este sentido se conjugaron las estrategias de capacitación de beneficiarios en materia de Contraloría Social con las acciones implementadas en el marco del Programa Blindaje Electoral, en el cual se incluyó la capacitación de ciudadanos respecto de los principales ejes rectores del proceso electoral, la aplicación y difusión de mecanismos de atención de quejas y denuncias y, en caso de detectar, irregularidades en la aplicación y ejecución de recursos públicos traducidos en programas, obras y acciones en pro del desarrollo social.

En este orden de ideas, aun con la restricción interpuesta denominada "Veda Electoral" se logró superar lo planteado con 10,000 beneficiarios más capacitados.



Con una mayor cobertura de Comités Ciudadanos que tienen como finalidad encabezar las funciones de control y vigilancia en su localidad, durante el segundo cuatrimestre, tuvimos una mayor cobertura en programas que promueven el desarrollo social en el estado contando con la participación activa de los Comités, por primera vez, en los Programas siguientes: Programa de apoyo a la Infraestructura Cultural de los Estados, Programa de Infraestructura Básica para la Atención de Pueblos Indígenas, Programa de Organización Productiva para Mujeres Indígenas, Programa de Fortalecimiento a la Transversalidad de la Perspectiva de Género, entre otros.

Retos

- Beneficiarios capacitados:

Las acciones de Contraloría Social serán aplicadas no sólo a beneficiarios de Programas de Desarrollo Social, durante el tercer cuatrimestre se establecerán estrategias que permitan incluir la participación de los niños que cursen la educación básica en escuelas públicas a través del programa "Niños y Jóvenes por un Jalisco Honesto y Transparente" enfocado a niños y niñas de cuarto, quinto y sexto de primaria; con ello buscaremos generar una estrategia integral que permita fortalecer la Cultura de la Honestidad, Legalidad y Rendición de Cuentas en nuestra sociedad; el reto es incluir la participación activa de 10,000 niños y niñas como "Contralorcitos Sociales".

- Comités de Control y Vigilancia:

Continuar las acciones de expansión de los Programas Sociales en los cuales se conforman o ratifican comités, al tener por primera vez participación en esta actividad como Órgano Estatal de Control en los Programas: Programa de Atención a Familias y Población Vulnerable, Programa Estatal de Becas Indígenas, Programa para el Desarrollo de Zonas Prioritarias, Prácticas Laborales, Movilidad Laboral Interna y Capacitación Mixta, entre otros.

- "Jugando Limpio"

Con la finalidad de continuar con el fortalecimiento de la transparencia, la rendición de cuentas y el combate integral a la corrupción, estableceremos acciones conjuntas con las dependencias responsables de la prestación de los trámites y/o servicios que no mejoraron su calificación en el marco de la evaluación realizada por Transparencia Mexicana en el año 2010 a través del Índice de Corrupción y Buen Gobierno.

Indicador : Transparencia del gasto público

Descripción

Representa la calificación en el grado de cumplimiento en materia de transparencia, el indicador va de 0 a 10 puntos, donde el 0 representa lo mínimo y 10 lo máximo. Se consideraron 7 conceptos a evaluar donde cada uno representa un valor numérico en puntos de acuerdo a la importancia por la información que presenta, así como la instancia responsable de llevarla a cabo.

Punto valor 1 Concepto: Carácter de documento público para el informe de resultados de revisión y fiscalización superior de la cuenta pública (acceso a la información). Sefin

Punto valor 1 Concepto: Publicación de la cuenta pública estatal o su equivalente. Sefin

Punto valor 1 Concepto: Publicación dictamen del Congreso sobre la cuenta pública estatal. Congreso del Estado

Punto valor 1 Concepto: En web la cuenta pública estatal o equivalente. Sefin

Punto valor 3 Concepto: En web el informe de resultados de revisión de la EFS (Entidad Fiscalizadora Superior) sobre la cuenta pública estatal. ASEJ

Punto valor 1 Concepto: En web dictamen del Congreso sobre la cuenta pública estatal. Congreso del Estado

Punto valor 2 Concepto: Web propio de la EFS. ASEJ.

Transparencia del gasto público							
2009	2010	2011	Valor Abril 2012	Valor Actual	Meta Agosto 2012	Meta Dic. 2012	Dependencia que reporta
10	10	10	7	7	7	10	SEFIN
Unidad de Medida: Puntos							

Fuente: Dirección General de Auditoría Interna. Secretaría de Finanzas. México 2012.



Indicador : Auditorías iniciadas a Secretarías del Ejecutivo del Estado

Descripción

Este indicador muestra el número de auditorías realizadas por el personal adscrito a la Dirección General de Control y Evaluación a dependencias del Ejecutivo. Lo anterior con el fin de verificar y comprobar, por lo menos una vez al año, que los procesos de las secretarías y dependencias cumplan con lo establecido en las disposiciones legales y administrativas aplicables, tendientes a mejorar el servicio, elevando la calidad conforme al marco normativo vigente.

Auditorías iniciadas a Secretarías del Ejecutivo del Estado							
2009	2010	2011	Valor Abril 2012	Valor Actual	Meta Agosto 2012	Meta Dic. 2012	Dependencia que reporta
67	45	45	6	36	19	45	CONTRALORÍA
Unidad de Medida: Auditoría(s)							

Fuente: Dirección General de Auditorías a Dependencias del Poder Ejecutivo. Contraloría del Estado. México.

Auditorías iniciadas durante el ejercicio 2012



GOBIERNO DE JALISCO
PODER EJECUTIVO
CONTRALORÍA DEL ESTADO

DIRECCIÓN GENERAL DE CONTROL Y EVALUACIÓN
A DEPENDENCIAS DEL EJECUTIVO

NO.	ENTE AUDITADO	NO.	ENTE AUDITADO
1	O.P.D. Servicios de Salud Jalisco	10	Secretaría de Promoción Económica
2	Procuraduría Social	20	Secretaría General de Gobierno
3	Secretaría de Promoción Económica	21	Procuraduría General de Justicia
4	Secretaría de Salud y Transporte	22	Secretaría de Planeación
5	O.P.D. Hospital Civil de Guadalajara	23	Contraloría del Estado
6	Secretaría de Finanzas	24	Unidad de Dependencias Auxiliares
7	Secretaría de Turismo	25	O.P.D. Hospital Civil de Guadalajara
8	Secretaría de Desarrollo Humano	26	Secretaría del Trabajo y Previsión Social
9	Secretaría General de Gobierno	27	Secretaría de Cultura
I	Secretaría de Seguridad Pública, Prevención y Readaptación Social	28	Secretaría de Desarrollo Urbano
II	Secretaría de Desarrollo Rural	29	Secretaría de Salud
III	Contraloría del Estado	30	Secretaría de Desarrollo Rural
IV	Secretaría de Administración	31	Procuraduría Social
V	Secretaría de Educación	32	Secretaría de Turismo
VI	Secretaría de Planeación	33	Secretaría de Educación
VII	Procuraduría General de Justicia	34	Secretaría de Desarrollo Humano
VIII	Secretaría de Desarrollo Humano	35	Procuraduría General de Justicia
IX	Secretaría de Medio Ambiente para el Desarrollo Sustentable	36	Secretaría de Cultura

Fuente: Contraloría del Estado de Jalisco. México: 2012.

Indicador : Porcentaje de adquisiciones a través de la Comisión de Adquisiciones

Descripción

Este indicador se refiere al porcentaje del monto de compras a través de la Comisión de Adquisiciones del Gobierno de Jalisco. Cuando las compras rebasan los 2 millones 400 mil pesos, son aprobadas por la Comisión de Adquisiciones.



Porcentaje de adquisiciones a través de la Comisión de Adquisiciones							
2009	2010	2011	Valor Abril 2012	Valor Actual	Meta Agosto 2012	Meta Dic. 2012	Dependencia que reporta
83	77	90	82	79	87	90	ADMON
Unidad de Medida: Porcentaje(s)							

Fuente: Dirección de Desarrollo de Proveedores. Secretaría de Administración. México: 2012.

DISTRIBUCIÓN DE ADQUISICIONES		
Cuatrimestre II 2012		
VÍA	IMPORTE	%
Comisión de Adquisiciones	735,451,463	79%
Dirección de Adquisiciones	183,718,951	20%
Dependencias	\$10,782,041	1%
TOTAL	\$929,952,455	100%
PROVEEDORES		
	ACUMULADO	%
Locales	669,292,819	72%
Foráneos	260,659,636	28%
TOTAL	\$929,952,455	100%

Fuente: Elaborado por la Dirección de Desarrollo de Proveedores. Secretaría de Administración. México: 2012

Indicador : Calificación en el grado de cumplimiento en materia de transparencia

Descripción

Índice de Transparencia para la Rendición de Cuentas y la Participación Ciudadana ITRCPC, es una herramienta para observar y evaluar el nivel de transparencia del Poder Ejecutivo a partir de tres indicadores:

- Transparencia Activa
- Atención y Respuesta de Solicitudes de Información
- Atención de Solicitantes en las Unidades de Transparencia e Información.

Con esto, se contará con elementos para tomar decisiones, aplicar acciones y medidas correctivas y preventivas en materia de transparencia para la rendición de cuentas en la Administración Pública del Gobierno del Estado de Jalisco.



SUBPROGRAMA 17.2 Planeación y evaluación para el desarrollo

Estrategia

La instalación de los órganos e instituciones que conforman el Sistema Estatal de Planeación Democrática; la actualización permanente de sus instrumentos de planeación y, el mantenimiento de los sistemas de evaluación que permitan valorar y mejorar el impacto de los programas públicos.

Acciones y Logros

Se llevan a cabo jornadas de inducción a autoridades municipales electas 2012 – 2015 de los 125 municipios, asesorando a 165 personas en línea (<http://jornadas.jalisco.gob.mx>) y de manera presencial en materia de planeación ofreciendo herramientas metodológicas que les permitan enfrentar el reto del desarrollo municipal con mayor efectividad.

Con la asesoría de SEPLAN se entrega a SEFIN por parte de las dependencias y OPD el POA 2013 con 455 fichas que conforman los 32 programas operativos anuales de las dependencias, organismos y secretarías del estado de Jalisco. Para ello se desarrolla en conjunto con SEFIN un nuevo sistema PPPWeb para formular el POA 2013 que incluye las 3 etapas de planeación-programación y presupuestación.

Publicación y difusión de la Agenda para el Desarrollo de la Región Centro Occidente (RCO) 2012 -2016, trabajo coordinado con los 9 estados que conforman la RCO

Asesorías en línea y de manera presencial en la actualización de los PDM y los PGA de las autoridades municipales 2012 - 2015.

En materia de evaluación durante este segundo cuatrimestre se evaluaron los 19 Programas Sectoriales y 3 Especiales con corte al 2011, se realizó la evaluación al Programa Operativo Anual 2012 con corte al primer cuatrimestre.

En junio de 2012 se presentaron los resultados de la encuesta de percepción ciudadana del PED 2030, donde se aplicaron 3,400 encuestas a ciudadanos cara a cara, 600 en la ZMG y 260 en cada región del estado.

Actualmente se está realizando la evaluación del Plan Estatal de Desarrollo Jalisco 2030 y la evaluación de los recursos invertidos por el FONDEREG 2007-2012 a través de un consultor externo.

Retos

- Apoyar en la elaboración de los PDM y los PGM.
- Incrementar el número de franquicias Ciberjal promoviendo las antenas WIMAX
- Publicar el Plan General del Ejecutivo 2013 actualizado.
- Realizar la evaluación del Programa Operativo Anual 2012 al segundo cuatrimestre.
- Realizar la evaluación de los recursos invertidos en FONDEREG 2007-2012.
- Realizar la evaluación del Plan Estatal de Desarrollo 2030.

Indicador : Planes de desarrollo realizados

Descripción

Se refiere a los planes y programas que se integran o se actualizan dentro del Sistema Estatal de Planeación. Estos instrumentos de planeación incluyen aquellos documentos que se elaboran, con el apoyo del personal de la Seplan, para organizaciones de la sociedad y la iniciativa privada.

Planes de desarrollo realizados							
2009	2010	2011	Valor Abril 2012	Valor Actual	Meta Agosto 2012	Meta Dic. 2012	Dependencia que reporta
8	23	40	1	2	2	2	SEPLAN
Unidad de Medida:		Plan(es) y programa(s)					

Fuente: Coordinación General de Planeación. Secretaría de Planeación. México: 2012.

Nota: Se terminó la actualización del Plan General del Ejecutivo, documento que se encuentra en proceso de publicación. Asimismo se entregó el anteproyecto de presupuesto (POA) 2013 a la Secretaría de Finanzas durante el mes de Agosto.



Indicador : Porcentaje de cumplimiento de las metas del PED

Descripción

Este indicador mide las etapas de seguimiento y evaluación de los indicadores de cada uno de los ámbitos clave mediante el Sistema de Información Estratégica. Lo anterior permite verificar el impacto, la eficacia y la eficiencia de los proyectos.

Porcentaje de cumplimiento de las metas del PED							
2009	2010	2011	Valor Abril 2012	Valor Actual	Meta Agosto 2012	Meta Dic. 2012	Dependencia que reporta
92	89	84	88	87	94	94	SEPLAN
Unidad de Medida: Porcentaje(s)							

Fuente: Dirección General de Evaluación y Control. Secretaría de Planeación. <http://seplan.app.jalisco.gob.mx/indicadores>, Consulta: 31 de agosto de 2012

Nota: El cumplimiento de metas por eje es: Empleo y Crecimiento 89%; Desarrollo Social 90%; Respeto y Justicia 81% y Buen Gobierno 86%.

Indicador : Liberación de recursos estatales FONDEREG (millones de pesos)

Descripción

Con el Fondo Complementario para el Desarrollo Regional (FONDEREG) se apoyan proyectos propuestos por los municipios y acordados en los subcomités de planeación regional. El fondo se reparte de manera equitativa entre las 12 regiones del estado. El costo de los proyectos se reparte entre el municipio y el estado de acuerdo a las reglas de operación establecidas. Los municipios con mayor marginación aportan una proporción menor a sus proyectos que los municipios menos marginados.

Liberación de recursos estatales FONDEREG (millones de pesos)							
2009	2010	2011	Valor Abril 2012	Valor Actual	Meta Agosto 2012	Meta Dic. 2012	Dependencia que reporta
569	477	460.828	0	205.126	280	480	SEPLAN
Unidad de Medida: Millon(es) de pesos							

Fuente: Dirección de gastos de Operación, Secretaría de Finanzas. México 2012.

Nota: Se continúan agilizando las tareas para alcanzar las metas propuestas.

Indicador : Planes y programas vigentes

Descripción

Este indicador mide el número de planes y programas publicados por la Seplan en el marco de la Ley de Planeación para el Estado de Jalisco y sus Municipios. Los documentos considerados para el presente indicador son los siguientes: Plan Estatal de Desarrollo; Planes Regionales; Programas Sectoriales y Especiales; Plan General del Ejecutivo; Programa Operativo Anual del Ejecutivo.



Planes y programas vigentes							
2009	2010	2011	Valor Abril 2012	Valor Actual	Meta Agosto 2012	Meta Dic. 2012	Dependencia que reporta
37	37	37	36	36	36	37	SEPLAN
Unidad de Medida: Plan(es) y programa(s)							

Fuente: Coordinación General de Planeación. Secretaría de Planeación. México: 2012.

Nota: El Programa Especial de los Juegos Panamericanos cumplió sus objetivos, propósitos y con ellos su vigencia, razón por la que el indicador pasa de tener 37 instrumentos vigentes a 36.
Por último, desde finales de 2009 se reporta también la integración y vigencia del Programa Operativo Anual.

Indicador : Percepción sobre el desempeño de los servidores públicos

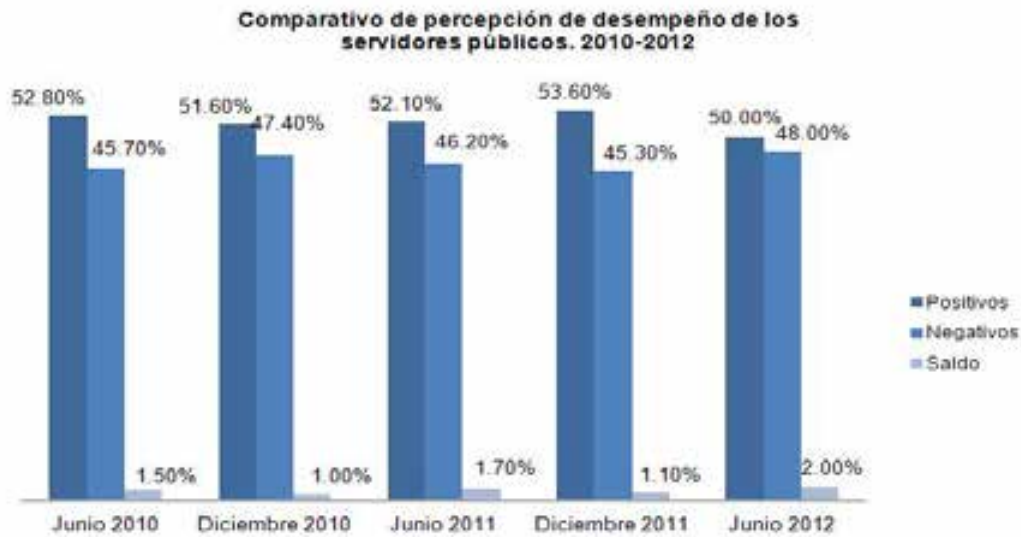
Descripción

Este indicador muestra el porcentaje de población que contestó positivamente en términos de "Muy Bueno" y "Bueno" a la pregunta "¿Cómo califica usted a la capacidad para desempeñar su trabajo de los servidores públicos en general?" de la encuesta de percepción presentada semestralmente por la Seplan.

Percepción sobre el desempeño de los servidores públicos							
2009	2010	2011	Valor Abril 2012	Valor Actual	Meta Agosto 2012	Meta Dic. 2012	Dependencia que reporta
40.3	51.6	53.6	53.6	50	53.6	53.6	SEPLAN
Unidad de Medida: Porcentaje(s)							

Fuente: Encuesta percepción sobre cumplimiento del PED. Secretaría de Planeación. México: Junio de 2012.

Nota: El valor actual corresponde al resultado de la Encuesta percepción sobre cumplimiento del PED Junio 2012.



Fuente: Dirección General de Evaluación y Control, Secretaría de Planeación. Encuesta percepción sobre cumplimiento del PED Junio 2011 [En línea]. tag research, México, 2012.

SUBPROGRAMA 17.3 Desarrollo y profesionalización de servidores públicos

Estrategia

La profesionalización permanente de los servidores públicos; el impulso del servicio profesional de carrera en el ámbito municipal y estatal; la puesta en práctica de la evaluación del desempeño y el desarrollo de recursos humanos por competencias en el sector público.

Acciones y Logros

Se ha capacitado a 6,478 servidores públicos, que representan el 29.93 % del total, modificando, mejorando y ampliando sus conocimientos, habilidades y aptitudes, con programas permanentes orientados a la formación profesional, a fin de desarrollar las competencias institucionales; mediante los ejes de Emprendurismo nos enfocamos a buscar y crear nuevas fuentes de empleo por medio de PYMES; la Capacitación Técnica nos permite preparar y facilitar su preparación para el ingreso al empleo y autoempleo.

Retos

Continuar con el programa de capacitación que se otorga para impulsar los ejes de Emprendurismo, Formación Técnica, Capacitación Institucional y Especializada, para que los servidores públicos mejoren sus conocimientos y desarrollo educativo, para el progreso social, alineados a las competencias institucionales, enmarcado en el Plan Estatal de Desarrollo.



Indicador : Servidores públicos del Gobierno del Estado que reciben capacitación

Descripción

Este indicador exhibe el número de servidores públicos que reciben capacitación con el objetivo de cubrir las necesidades que demanda la ciudadanía.

Servidores públicos del Gobierno del Estado que reciben capacitación							
2009	2010	2011	Valor Abril 2012	Valor Actual	Meta Agosto 2012	Meta Dic. 2012	Dependencia que reporta
14,950	14,474	14,737	2,250	6,478	6,710	14,737	ADMON
Unidad de Medida:		Trabajador(es)					

Fuente: Dirección de Formación y Capacitación. Secretaría de Administración. México: 2012.

Nota: Este indicador no considera la capacitación que recibe el magisterio por ser programas diferentes.

FUNCIONARIOS QUE RECIBIERON CAPACITACIÓN INFORME DE GOBIERNO 2012 II	
EVENTO	PARTICIPANTES
Programa Especializado	1156
CENTRO DE CAPACITACIÓN	
Eventos Diversos de Capacitación	1,894
CAPACITACIÓN INSTITUCIONAL	
Cursos de Inglés	222
Otros	3206
Total	6,478

Fuente: Dirección de Formación y Capacitación. Secretaría de Administración. México: 2012

Indicador : Porcentaje del total de servidores públicos del Gobierno del Estado que han recibido capacitación

Descripción

Porcentaje de servidores públicos que ha recibido capacitación respecto del total de servidores públicos.



Porcentaje del total de servidores públicos del Gobierno del Estado que han recibido capacitación							
2009	2010	2011	Valor Abril 2012	Valor Actual	Meta Agosto 2012	Meta Dic. 2012	Dependencia que reporta
71.65	66.33	68.09	10.4	29.93	31	85.6	ADMON
Unidad de Medida:		Porcentaje(s)					

Fuente: Dirección de Formación y Capacitación; Secretaría de Administración. México: 2012.

Nota: Este indicador no considera la capacitación que recibe el magisterio por ser programas diferentes.

SUBPROGRAMA 17.4 Gobierno electrónico

Estrategia

La consolidación de la infraestructura de comunicaciones y el uso de las tecnologías de la información y el conocimiento en la entrega de productos y servicios al ciudadano.

Acciones y Logros

Jalisco refrendó el Primer (1er.) Lugar en el Índice de Gobierno Electrónico Estatal 2012 (Ranking Estatal de Portales .gob), emitido por la Revista Política Digital, el cual es un marco de evaluación de todos los portales estatales a nivel nacional. Además incrementó su calificación evaluatoria de 59 a 72. En 2008, el Portal Jalisco estaba ubicado en la posición número 26.

Jalisco se posiciona en la primer posición del Índice de Transparencia e Información Fiscal 2012 emitido por aRegional y donde año con año evalúan los portal de Transparencia de los 31 entidades federativas y el Distrito Federal.

Se liberó el servicio de citas en línea en donde actualmente se pueden hacer citas para trámites de Secretaría de Finanzas, Secretaría de Administración y Secretaría de Vialidad.

Dentro de los nuevos servicios disponibles en el Portal Jalisco este 2012 se encuentra: una renovada sección de transparencia, un foro ciudadano, servicio de citas en línea para trámites en Secretaría de Administración y Secretaría de Vialidad y Transporte, entre otras nuevas secciones.

El Portal Jalisco, es visitado principalmente para consultar información y en segundo término para realizar trámites y recibir diversos servicios. En lo que va del 2012, la web estatal reporta más de 5 millones de visitas únicas; de éstas, más de 1 millón cuatrocientas mil se han centrado en la sección de trámites y servicios.

Ofrece además, información de mil 291 trámites de gobierno, 416 programas de apoyo, 49 servicios en línea, eventos y convocatorias; así como directorio de oficinas y funcionarios de gobierno.

Las cinco secretarías que concentran el mayor número de consultas al portal son Finanzas, Educación, Turismo, Planeación y Vialidad y Transporte.

Retos

Alcanzar al cierre del ejercicio los 51 servicios en línea propuestos al inicio del año; esto mediante la liberación de servicios para trámites en las dependencias en donde se involucre el inicio del trámite en línea, agenda de citas, consultas o trámites vía SMS o seguimiento de algún trámite o servicio a través de internet; todo esto manteniendo el índice de funcionalidad y disponibilidad de los servicios de eGobierno.



Indicador : Servicios en línea incorporados para facilitar y agilizar trámites

Descripción

Son los servicios prestados al interior del Gobierno y a la ciudadanía mediante el uso de medios electrónicos y que están disponibles mediante el empleo del Internet.

Servicios en línea incorporados para facilitar y agilizar trámites							
2009	2010	2011	Valor Abril 2012	Valor Actual	Meta Agosto 2012	Meta Dic. 2012	Dependencia que reporta
28	39	45	47	49	49	51	ADMON
Unidad de Medida:		Servicio(s)					

Fuente: Dirección de Planeación Tecnológica. Secretaría de Administración. México: 2012.

SERVICIOS EN LÍNEA INFORME DE GOBIERNO 2012-II	
1	Consulta de la calidad del aire de la Zona Metropolitana de Guadalajara
2	Nómina Poder Ejecutivo,
3	Cheques de proveedores,
4	Detalle de compras realizadas(adjudicadas),
5	Compras en proceso,
6	Bienes muebles del Poder Ejecutivo,
7	Nómina de Organismos Públicos Descentralizados
8	Padrón Vehicular,
9	Registro de viajes y viáticos
10	Foro Registro Público de la Propiedad
11	Consulta del periódico oficial
12	Gastos en Comunicación Social
13	Pago de Impuesto Especial Sobre Producción y Servicios (Gasolinas y Diesel) (IEPS)
14	Pagos Notariales del Registro Público de la Propiedad (cautelares, preventivo, certificado de libertad de gravamen)
15	Consulta y Pago de adeudo vehicular
16	Sistema de avisos cautelares y preventivos del Registro Público de la Propiedad y el Comercio
17	Encuestas a observatorio ciudadano
18	Invitaciones por Internet
19	Foro Observatorio ciudadano
20	Modulo de servicios (Actas en kiosko)

Fuente: Elaborado por la Dirección de Planeación Tecnológica. Secretaría de Administración. México: 2012



SERVICIOS EN LÍNEA INFORME DE GOBIERNO 2012-II	
21	Certificaciones Registro Publico de la Propiedad - Aviso preventivo
22	Certificaciones Registro Publico de la Propiedad - Certificado de libertad o gravamen
23	Certificaciones Registro Publico de la Propiedad – Aviso preventivo
24	Consulta e Impresión de Recibo de Multas de Transito
25	Chat Asesoría jurídica y psicológica (Línea Mujer)
26	Chat Abogado en línea
27	Chat Asistencia al contribuyente
28	Chat Atención ciudadana
29	Asesoría en línea en la apertura de empresas
30	Consulta de asignación de aspirantes a primaria y secundaria
31	Reporte de Casos de Atención Ciudadana (CASE)
32	Denuncia y Atención de Casos del Transporte Público (OCOIT)
33	Sistema de consulta de calificaciones en línea de la Sría. de Educación Jalisco.
34	Sistema de validación de legitimidad de actas de nacimiento (firma electrónica).
35	Aplicación para smartphone: "Jalisco Movil"
36	Aplicación para smartphone: "PanaMovil"
37	Aplicación para smartphone e iPad: "Jalisco Factbook"
38	Turnado en línea – Consulte el estado de su prelación en línea
39	Chat Comunidad educativa
40	Chat Gestión Educativa

Fuente: Elaborado por la Dirección de Planeación Tecnológica. Secretaría de Administración. México: 2012

SERVICIOS EN LÍNEA INFORME DE GOBIERNO 2012-II	
41	Chat DGAire
42	Chat Atención a proveedores
43	Consulta de Adeudo y Pago Vehicular por SMS
44	Consulta de reporte de robo vehicular por SMS
45	Consulta de la calidad del aire de la Zona Metropolitana de Guadalajara por SMS
46	Registro de Citas para los Centros de Validación Vehicular
47	Citas para Renovación e Inscripción al Padron de Proveedores del Gobierno de Jalisco
48	Agente Vial Móvil
49	Citas en Línea para Trámites de Licencias en la Secretaría de Vialidad y Transporte



Indicador : Índice de funcionalidad de e-gobierno

Descripción

Este indicador se refiere a la aplicación de tecnologías basadas en internet para las actividades del Gobierno del Estado, con la intención de optimizar la continua entrega de servicios del gobierno y la participación ciudadana para mejorar aspectos relacionados con el entorno económico, social y ambiental.

Se asigna un valor a cada uno los servicios prestados; mensualmente se reporta el avance de cumplimiento de cada servicio; se multiplica el valor asignado por el porcentaje de avance de cada uno de los servicios y se suman, el resultado es el índice de funcionalidad del período. El índice se mide de 0 a 1, siendo el máximo el valor 1.

Índice de funcionalidad de e-gobierno							
2009	2010	2011	Valor Abril 2012	Valor Actual	Meta Agosto 2012	Meta Dic. 2012	Dependencia que reporta
0.9437	0.9437	0.9437	0.9437	0.9437	0.9437	0.9437	ADMON
Unidad de Medida: índice							

Fuente: Dirección de Planeación Tecnológica. Secretaría de Administración. México: 2012.

Nota: Este índice está formado por los resultados de la operación diaria (procesos internos) en la Dirección General de Informática.

Componentes del Índice

Indicador y sus Componentes		Valor Ponderado	Valor Ponderado Año 2012- II
1	Índice de funcionalidad de e-Gobierno	0.94374	0.94374
1.1	Servicios de Tecnologías de Información y Comunicaciones con alta disponibilidad para el Poder Ejecutivo	0.31249	0.31249
1.2	Procesos de gestión de Tecnologías de las Información y Comunicaciones alineada a los estándares establecidos en el Poder Ejecutivo	0.06250	0.06250
1.3	Infraestructura de información y comunicaciones en condiciones óptimas	0.15000	0.15000
1.4	Ingeniería de software con base a estándares en Gobierno del Estado	0.11250	0.11250
1.5	Ingeniería de software con base a estándares en Gobierno del Estado	0.05625	0.05625
1.6	Plataforma de las Tecnologías de Información y Comunicaciones planeada	0.25000	0.25000

Fuente: Elaborado por la Dirección de Planeación Tecnológica. Secretaría de Administración. México: 2012

Indicador : Posición en la Evaluación de Portales Estatales

Descripción

Este indicador da la posición del estado de acuerdo al índice de gobierno electrónico (IGEE); para este índice se miden las siguientes variables: Información, Interacción, Transacción, Integración y Participación. Es importante aclarar que el índice no mide necesariamente si el elemento existe o no en el portal, sino el hecho de que el elemento pueda ser localizado por el ciudadano.



Donde en la escala de 1 a 32 es mejor ser el número 1.

Posición en la Evaluación de Portales Estatales							
2009	2010	2011	Valor Abril 2012	Valor Actual	Meta Agosto 2012	Meta Dic. 2012	Dependencia que reporta
23	5	1	1	1	1	1	ADMON
Unidad de Medida:		Posición					

Fuente: Luna Reyes Luis F., Sandoval Almazán Rodrigo, Gil-García J. Ramón. "Ranking estatal 2012 de portales.gob" en Política Digital. México: 2012.



Fuente: Secretaría de Administración del Estado de Jalisco. México: 2012.

SUBPROGRAMA 17.5 Calidad y mejora de los sistemas de gestión pública

Estrategia

El aseguramiento continuo de la calidad en cada producto y servicio que entrega el sector gubernamental con la puesta en marcha de un modelo de gestión sistémica de la calidad y un proceso de descentralización y desconcentración al interior del estado; que facilite la simplificación administrativa, el fortalecimiento institucional y la prestación de servicios públicos de calidad.

Acciones y Logros

En la presenta administración contamos con 9 dependencias del ejecutivo con certificación internacional de Calidad ISO 9001:2008; se mantienen vigentes 11 certificaciones de Sistemas de Gestión de Calidad bajo la misma la norma, lo cual representa que el 47% de las dependencias de Poder Ejecutivo operen con estándares internacionales en los procesos y servicios que proporcionan a la ciudadanía.

El 65% de las Dependencias de Poder Ejecutivo tienen documentados y publicados los servicios que otorgan, lo que



permite hacer consultas y obtener información por internet de los trámites que requiere el ciudadano.

Retos

Que las dependencias del Poder Ejecutivo cierren la gestión con sus procesos y servicios documentados y publicados, así como lograr la certificación 3 nuevos sistemas de gestión de calidad que ahora están en proceso para lograr la meta planteada por esta administración.

Indicador : Porcentaje de avance en la implementación del sistema de gestión de la calidad en las dependencias del Ejecutivo

Descripción

Este indicador señala cuál es la proporción de resultados obtenidos a la fecha del corte, en relación al total programado. Los resultados obtenidos se refieren a diferentes productos, por ejemplo: Manualización, servicios mejorados, certificaciones, etc. en relación al programa de trabajo de cada dependencia.

Porcentaje de avance en la implementación del sistema de gestión de la calidad en las dependencias del Ejecutivo							
2009	2010	2011	Valor Abril 2012	Valor Actual	Meta Agosto 2012	Meta Dic. 2012	Dependencia que reporta
30	47	66	68	81	74	86	ADMON
Unidad de Medida: Porcentaje(s)							

Fuente: Dirección General de Innovación y Mejora Gubernamental. Secretaría de Administración. México: 2012.

- Nota:** Regresamos los siguientes servicios mejorados;
1. Recepción Inicial (Constitución de la Comisión de CAS)
 2. Revisión del primer semestre
 3. Revisión del segundo semestre
 4. Revisión por falta de información (servicio a la DRSE)
 5. Revisión por queja (servicio a la escuela)
 6. Búsqueda del aviso y protocolo notarial para entidades gubernamentales
 7. Servicio Entrega-Recepción de la Contraloría del Estado



Sistema de Gestión de Calidad Gubernamental en las Dependencias del Poder Ejecutivo				
Datos en Porcentaje				
Segundo Cuatrimestre 2012				
Mes	Dependencias con manuales institucionales debidamente actualizados.	Número de servicios mejorados	Número de Sistemas de Gestión de Calidad Certificados	% de Avance en las Dependencias
Mayo	6	0	0	71
Junio	6	0	0	73
Julio	6	0	0	76
Agosto	8	0	0	81
NOTA: Datos Acumulados				

Fuente: Elaborado por la Dirección General de Innovación y Mejora Gubernamental. Secretaría de Administración. México: 2012

Indicador : Certificaciones con estándares internacionales de calidad en las dependencias del Poder Ejecutivo

Descripción

El número de dependencias certificadas se toma como indicador de la transformación de las instituciones públicas en instituciones que sistemáticamente enfocan y mejoran sus actividades en función del usuario o cliente. Una dependencia certificada puede tener una o más certificaciones de uno o más procesos institucionales.

Certificaciones con estándares internacionales de calidad en las dependencias del Poder Ejecutivo							
2009	2010	2011	Valor Abril 2012	Valor Actual	Meta Agosto 2012	Meta Dic. 2012	Dependencia que reporta
2	5	8	8	9	8	11	ADMON
Unidad de Medida: Dependencia (s)							

Fuente: Reporte de la Dirección General de Innovación y Mejora Gubernamental y reportes de las dependencias. Secretaría de Administración. México: 2012.

- Nota:** Las dependencias son:
- 1.- Secretaría de Planeación
 - 2.- Procuraduría General de Justicia
 - 3.- Secretaría General de Gobierno por Registro Público de la Propiedad y Comercio.
 - 4.- Secretaría de Promoción Económica.
 - 5.- Secretaría de Turismo.
 - 6.- Contraloría del Estado.
 - 7.- Secretaría del Trabajo y Previsión Social por Procuraduría de la Defensa del Trabajador.
 8. Secretaría de Finanzas, Dirección General de Auditoría Interna.
 9. Secretaría de Cultura



SUBPROGRAMA 17.6 Comunicación social

Estrategia

La difusión oportuna a la sociedad del quehacer gubernamental a través de la coordinación intra e interinstitucional y la capacitación de las diversas áreas de comunicación de las dependencias estatales.

Acciones y Logros

Durante el segundo cuatrimestre del 2012 a través de Comunicación Social, el Gobierno de Jalisco ha informado a la ciudadanía sobre la construcción de los túneles de Av. Vallarta, de los beneficios que se obtendrán con esta obra. Se ha llevado a cabo una estrategia de comunicación para mantener a la población informada de las vías alternas y facilidades, logrando así una mejor vialidad.

Retos

Aumentar el nivel de aprobación de los jaliscienses respecto al desempeño de la actual administración, para ello en el siguiente cuatrimestre se implementarán medidas de comunicación para mejorar la difusión y estrategias con las que puedan darse a conocer las acciones de gobierno, de tal manera que la población conozca y este informada de los logros realizados y así alcanzar un porcentaje mejor de aprobación sobre el desempeño.

Indicador : Porcentaje de la ciudadanía que aprueba el desempeño del Gobierno del Estado

Descripción

Este indicador mide el porcentaje de aprobación que refleja la muestra de ciudadanos jaliscienses encuestados que aprueba el desempeño del Gobierno del Estado de Jalisco. Este sondeo es efectuado semestralmente por el Grupo Reforma.

Porcentaje de la ciudadanía que aprueba el desempeño del Gobierno del Estado							
2009	2010	2011	Valor Abril 2012	Valor Actual	Meta Agosto 2012	Meta Dic. 2012	Dependencia que reporta
50	52	55	48	52	62	68	CS
Unidad de Medida: Porcentaje(s)							

Fuente: Novena Encuesta Estatal Semestral de MURAL. Grupo Reforma, México: Agosto 2012.

Nota: Mural Guadalajara, México (2012).- Decima primera encuesta semestral realizada dentro de la Gestión de Emilio González Márquez, en hogares del 1 al 6 de agosto del 2012 a 804 jaliscienses adultos. El 57 por ciento de las entrevistas se realizaron en los Municipios de la Zona Metropolitana de Guadalajara y el 43 por ciento en el resto de Municipios.

Publicidad aplicada a espectaculares.



Campaña de Túneles Av. Vallarta

Publicidad aplicada a espectaculares.



Campaña de Túneles Av. Vallarta



SUBPROGRAMA 17.7 Fortalecimiento del desarrollo municipal

Estrategia

La formación de recursos humanos calificados en las tareas de la gestión pública municipal, con la participación y colaboración de los diversos órdenes de gobierno e instituciones educativas y, el desarrollo de eventos de alcance internacional, nacional y estatal, que propicien el intercambio de experiencias exitosas en gestión pública.

Acciones y Logros

Para contribuir al fortalecimiento del federalismo y el desarrollo municipal del estado de Jalisco se instauró la “Semana del Federalismo”, donde se realizaron varias actividades entre las cuales se destaca la difusión del federalismo por medio de spots y entrevistas de radio.

Las acciones y los logros obtenidos a lo largo del año son las siguientes:

- * Se organizó un curso con la participación del INAFED sobre “El municipio y el desarrollo” tocando los temas de transferencias federales, la fiscalización municipal y la situación de pobreza en México, logrando capacitar a 43 funcionarios de 18 municipios del estado de Jalisco.
- * Se realizaron 7 conferencias con temas sobre el federalismo, logrando contar con la asistencia de 358 personas, entre las cuales destacan estudiantes universitarios, alumnos de preparatoria y secundaria así como público en general.
- * Se organizaron 3 foros federalistas, uno en la Universidad del Valle de Atemajac (UNIVA) y dos en la Universidad Enrique Díaz de León UNEDL, donde participaron 118 estudiantes universitarios de la carrera de derecho y de postgrado.
- * Se impartieron 6 pláticas a estudiantes de primaria y secundaria para difundir la cultura del federalismo y que conozcan el sistema de gobierno mexicano, logrando contar con la asistencia de 180 alumnos.
- * A lo que va del año se editaron y publicaron 2 revistas de información, divulgación y análisis del federalismo “El Pacto”, que integra la recopilación de 12 artículos con temas del federalismo e historia de México.
- * Se imprimieron 2 mapas sobre la investigación de la constitución de la Carta Política del Estado Libre y Soberano de Jalisco.
- * Se publicó el libro “Corona y Lozada, historia de la rivalidad entre el héroe jalisciense y el caudillo nayarita”.
- * Se realizó la presentación de un museo itinerante con bustos y pinturas en el museo de la ciudad de Guadalajara, quedando a disposición del público general para que toda la ciudadanía tenga conocimiento de los personajes que iniciaron con la ideología federalista en el estado de Jalisco.

El objetivo de llevar a cabo estas acciones es posicionar el federalismo como forma de gobierno y darlo a conocer al público en general.

Retos

- Seguir posicionando el federalismo como forma de gobierno en los municipios de Jalisco.
- Capacitar a los funcionarios municipales electos 2012-2015 en temas de fortalecimiento institucional.
- Impulsar y coordinar junto con la Secretaría General de Gobierno el programa de “agenda desde lo local” para que lo adapten las nuevas administraciones municipales.

Indicador : Acciones para el Fortalecimiento Municipal

Descripción

Este indicador muestra el número de las diferentes acciones encaminadas al fortalecimiento del federalismo.



Acciones para el Fortalecimiento Municipal							
2009	2010	2011	Valor Abril 2012	Valor Actual	Meta Agosto 2012	Meta Dic. 2012	Dependencia que reporta
58	68	65	13	43	38	70	IEF
Unidad de Medida:		Acción(es)					

Fuente: Instituto de Estudios de Federalismo "Prisciliano Sánchez". Secretaría General de Gobierno. México: 2012.

Nota: De acuerdo a la tabla "Acciones realizadas del Instituto de Estudios del Federalismo 2012", en el rubro de investigaciones integra los 12 artículos de la revista, las 2 investigaciones de la constitución de los mapas del Estado Libre y Soberano de Jalisco así como la publicación del libro "Corona y Lozada, historia de la rivalidad entre el héroe jalisciense y el caudillo nayarita".

ACCIONES REALIZADAS DEL INSTITUTO DE ESTUDIOS DEL FEDERALISMO 2012									
ACCIONES	ENERO	FEBRERO	MARZO	ABRIL	MAYO	JUNIO	JULIO	AGOSTO	TOTAL
Capacitación Regional	0	0	0	0	0	0	0	0	0
Municipios capacitados y asesorados	0	0	0	2	16	0	0	0	18
Conferencias	2	3	0	0	0	1	0	1	7
Foros Federalistas	0	1	0	0	0	1	0	1	3
Investigaciones	0	2	2	1	0	1	0	9	15
TOTAL	2	6	2	3	16	3	0	11	43
Total Acumulado	2	8	10	13	29	32	32	43	43

Fuente: Instituto de Estudios del Federalismo. Secretaría General de Gobierno. México: 2012.



Conferencia sobre el Federalismo



Escuela secundaria técnica 4, Guadalajara, Jalisco.

Exposición del museo itinerante



Museo de la ciudad. Guadalajara, Jalisco

SUBPROGRAMA 17.8 Fortalecimiento de la hacienda pública estatal

Estrategia

El desarrollo de mecanismos de programación y seguimiento presupuestario, la modernización y simplificación de los servicios de recaudación estatal y municipal para la obtención de mayores ingresos.

Acciones y Logros

Con respecto al porcentaje de ingresos estatales provenientes de la captación directa con respecto del total, se logro mantener el indicador por arriba conforme la proyección, esto a pesar de los amparos interpuestos por contribuyentes ante el Impuesto Especial sobre Productos y Servicios. La inversión pública ha sido acción prioritaria en la actual administración aplicado a este rubro en lo que va del año más de 3,180 millones de pesos. Los ingresos al Régimen de Pequeños Contribuyentes superó por más del 29% la proyección durante el año. Del impuesto sobre nominas, se realizó la actualización de padrones dentro del Sistema Integral de Información Financiera (SIIF) que es el sistema propio de la Secretaría de Finanzas, con lo cual se facilita el cruce de padrones identificando y notificar a los contribuyentes morosos, con ello se ha fortalecido su recaudación. Por lo anterior, así como el primer lugar a nivel nacional sobre transparencia, las acciones encaminadas al presupuesto basado en resultados PbR, han otorgado certeza financiera en toda la gestión de gobierno, razón por la cual las diferentes calificadoras han otorgado una buena calificación para la calidad crediticia de la deuda del estado de Jalisco.

Retos

Llevar a cabo acciones de una cultura de la contribución, mediante la difusión en la página de internet, buscando el acercamiento de los contribuyentes mediante estímulos con la finalidad de que regularice su situación fiscal. Fortalecer los procedimientos buscando una mejor calidad en los servicios. Mantener los niveles de transparencia para una certeza fiscal respecto a las empresas calificadoras que aplican su calidad crediticia para el estado.



Indicador : Porcentaje de ingresos estatales provenientes de captación directa con respecto del total

Descripción

Este indicador se refiere al porcentaje de los ingresos estatales provenientes de captación directa, los cuales comprende Impuestos, Derechos, Productos y Aprovechamientos. El ingreso total se refiere al presupuesto autorizado del año en curso.

Porcentaje de ingresos estatales provenientes de captación directa con respecto del total							
2009	2010	2011	Valor Abril 2012	Valor Actual	Meta Agosto 2012	Meta Dic. 2012	Dependencia que reporta
5.87	6.67	8.26	3.27	5.78	5.04	7.49	SEFIN
Unidad de Medida: Porcentaje(s)							

Fuente: Dirección General de Ingresos, Sistema Integral de Información Financiera, Secretaría de Finanzas. México 2012.

Indicador : Porcentaje del gasto destinado a inversión pública

Descripción

Este indicador se refiere al porcentaje del presupuesto ejercido para inversión pública durante el año 2012.

Porcentaje del gasto destinado a inversión pública							
2009	2010	2011	Valor Abril 2012	Valor Actual	Meta Agosto 2012	Meta Dic. 2012	Dependencia que reporta
15.39	12.8	8.01	4.46	6.34	5.59	9.54	SEFIN
Unidad de Medida: Porcentaje(s)							

Fuente: Dirección General de Programación y Presupuestos, Sistema Integral de Información Financiera, Secretaría de Finanzas. México 2012.

Nota: Presupuesto Total Ejercido: _____ 50,152,139,940.00
 Presupuesto Ejercido en Inversión Pública: _____ 3,180,316,138.00
 Representación respecto al Total Ejercido _____ 6.34%.

Cifras preliminares al mes de agosto 2012.

Indicador : Porcentaje de inversión pública estatal fuera de la ZMG

Descripción

Este indicador se refiere al porcentaje de la inversión pública estatal ejercida fuera de la zona metropolitana (Guadalajara, El Salto, Tlajomulco, Tlaquepaque, Tonalá, Ixtlahuacán de los Membrillos, Juanacatlán y Zapopan) respecto al total de la inversión pública estatal ejercida en Jalisco.



Porcentaje de inversión pública estatal fuera de la ZMG							
2009	2010	2011	Valor Abril 2012	Valor Actual	Meta Agosto 2012	Meta Dic. 2012	Dependencia que reporta
56.77	46.4	36.69	20.44	34.13	41.4	46.4	SEPLAN
Unidad de Medida: Porcentaje(s)							

Fuente: Dirección General de Vinculación. Secretaría de Planeación. México: 2012.

Nota: Al 29 de agosto de 2012 se pagaron 2,988,507,220 pesos para inversión pública estatal, de los cuales 1,019,926,478 pesos pertenecen a municipios que se encuentran fuera de la ZMG.

Indicador : Impuesto REPECO

Descripción

Este indicador se refiere al Impuesto del Régimen de Pequeños Contribuyentes.

Impuesto REPECO							
2009	2010	2011	Valor Abril 2012	Valor Actual	Meta Agosto 2012	Meta Dic. 2012	Dependencia que reporta
307	332	367.26	170.8	336.51	244	381.95	SEFIN
Unidad de Medida: Millon(es) de pesos							

Fuente: Dirección General de Ingresos, Sistema Integral de Información Financiera, Secretaría de Finanzas. México 2012.

Indicador : Impuesto del 2% sobre nómina

Descripción

Este indicador se refiere a la recaudación del 2% sobre nómina.

Impuesto del 2% sobre nómina							
2009	2010	2011	Valor Abril 2012	Valor Actual	Meta Agosto 2012	Meta Dic. 2012	Dependencia que reporta
1,607	1,718	1,902	719.7	1,405.37	1,268	2,072	SEFIN
Unidad de Medida: Millon(es) de pesos							

Fuente: Dirección General de Ingresos, Sistema Integral de Información Financiera, Secretaría de Finanzas. México 2012.

Indicador : Calificación de la calidad crediticia de las finanzas públicas

Descripción

Este indicador evidencia el nivel de calificación crediticia de las finanzas públicas de Jalisco. Son considerados 14 niveles (1= mejor, 14=peor) de calificación homologados para las 4 calificadoras autorizadas por la Comisión Nacional Bancaria y de Valores en forma definitiva y pública.



Calificación de la calidad crediticia de las finanzas públicas							
2009	2010	2011	Valor Abril 2012	Valor Actual	Meta Agosto 2012	Meta Dic. 2012	Dependencia que reporta
6	5	5	5	5	5	4	SEFIN
Unidad de Medida:		Nivel					

Fuente: Dirección General de Egresos. Secretaría de Finanzas. México: 2011.

Nota: En comunicado del 12 de agosto de 2011 Fitch México ratifica la calificación A + (mex) al estado de Jalisco, se mantiene la perspectiva negativa (Nivel 5). www.fitchmexico.com
Por su parte la calificadora HR Rating de México ratifica la calificación de largo plazo de HR A+ con perspectiva estable al estado de Jalisco. Comunicado del 27 de mayo de 2011. www.hrratings.com

CALIFICACIÓN DEL CRÉDITO

NIVEL S&P Fitch Moody's HR Ratings Estados

1 mxAAA AAA(mex) Aaa.mx HR AAA Distrito Federal

4 mxAA- AA-(mex) Aa3.mx HR AA- Nuevo León

5 mxA+ A+(mex) A1.mx HR A+ Jalisco

7 mxA- A-(mex) A3.mx HR A- Estado de México

SUBPROGRAMA 17.9 Información para el desarrollo

Estrategia

La generación y consolidación de herramientas y espacios de difusión e intercambio de información confiable para la toma de decisiones a través de la utilización de las tecnologías de la información.

Acciones y Logros

Publicación en línea del portal del Sistema de Información Estadística y Geográfica del Estado de Jalisco (SIEG), que contiene información estructurada sobre estadística económica, sociodemográfica y geográfica.

Elaboración de "Diagnósticos Municipales" para los 125 municipios de Jalisco, así como asesoría en línea a las autoridades municipales electas.

Estrategia de difusión; publicación de la edición N° 16 de la revista Strategos con el tema de Manufactura, La industria tenaz en Jalisco. Así como la Agenda de trabajo con análisis estadístico para difusión conjunta con: Coparmex y Comce.

En el segundo cuatrimestre del año se realizaron estudios de derrama económica como: Modama mayo 2012, Comportamiento y derrama Expo Guadalajara primer semestre de 2012, Judea en Vivo 2012. Así como 3 estudios sectoriales de coyuntura: industria de las artes gráficas, industria alimenticia e industria del hule y plástico, generando un acumulado en lo que va del año de 10 estudios: 7 de derrama y 3 de coyuntura.

Desarrollo de los "Mapas sociodemográficos interactivos de Jalisco" y el "Sistema interactivo de consulta de información sociodemográfica por colonias, Jalisco 2010" con base en la plataforma Google.

"Actualización de las Carpetas municipales y del SICIS "Sistema de consulta interactiva sociodemográfica.

Conclusión de la primera generación del diplomado de Herramientas de Gestión del territorio con 33 graduados.

Se realizó la integración y publicación del Primer Informe Cuatrimestral 2012 con el mismo rigor que se presentan los informes anuales y que son los obligatorios en términos legales. Esta información pueda ser consultada libremente por la ciudadanía en <http://informe.jalisco.gob.mx/>

Se logró la publicación del Reporte Ejecutivo del Primer Informe Cuatrimestral 2012. Este es un documento de difusión conciso y práctico, que facilita la lectura y consulta de los resultados más relevantes del informe cuatrimestral.

Retos

Intensificar el trabajo coordinado entre las instituciones de Gobierno del Estado que se especializan en el manejo de información, principalmente entre SEIJAL, IITEJ y COEPO, así como con INEGI a nivel federal.

Concluir una nueva versión del Mapa General del Estado de Jalisco como resultado de la conciliación con INEGI y su marco Geoestadístico.



Desarrollar las 125 nuevas cartas municipales con su delimitación y los aspectos geográficos y del medio ambiente más relevantes.

Cerrar proyectos de la partida 9331 en los siguientes temas: Competitividad, Parques Industriales y Portal de Empleo. Mejorar los servicios y la atención personalizada a los usuarios de nuestros tableros y sitios web, con el propósito de incrementar la cantidad y calidad de las consultas a efectuarse.

Indicador : Servicios de información proporcionados (SEIJAL)

Descripción

Este indicador se refiere al número de servicios de información proporcionados por Seijal a los usuarios por medio de la atención al público en general y las consultas especializadas, edición de material, así como las consultas a páginas web de Seijal.

Servicios de información proporcionados (SEIJAL)							
2009	2010	2011	Valor Abril 2012	Valor Actual	Meta Agosto 2012	Meta Dic. 2012	Dependencia que reporta
115,538	121,392	162,320	59,565	116,440	98,434	162,320	SEIJAL
Unidad de Medida:		Consulta(s)					

Fuente: Dirección de Estadísticas en base a recopilación de datos de las áreas de la institución. Sistema Estatal de Información Jalisco. México: 2012.

Nota: Servicios de Información proporcionados por Seijal:

Enero - Agosto 2012

Atención a Consultas Especializadas:	20,994
Mailing:	20,000
Atención al Público:	1,118
Comunicados de Prensa:	168
Capacitación:	41
Twitters:	192
Publicación Strategos:	12,000
Consultas Páginas Web:	61,927
Total:	116,440

Indicador : Usuarios que acceden a la página electrónica del Gobierno del Estado

Descripción

Este indicador se refiere al número total de usuarios que acceden por día a la página electrónica del Portal de Jalisco. Se entiende por visita única el tener un solo registro por usuario al día; el sistema utilizado es Google Analytics.

Usuarios que acceden a la página electrónica del Gobierno del Estado							
2009	2010	2011	Valor Abril 2012	Valor Actual	Meta Agosto 2012	Meta Dic. 2012	Dependencia que reporta
7,374,605	8,513,320	8,385,161	3,220,127	5,706,400	6,080,000	11,800,000	SEPLAN
Unidad de Medida:		Número(s)					

Fuente: Despacho del Secretario. Secretaría de Planeación. Base de datos Visitas [en línea]. Sistema de Estadísticas Web de Portales. Seplan, Jalisco, México. 2012.

Nota: Valor reportado hasta el cierre de agosto de 2012.

El número de visitas mes a mes puede variar de acuerdo a situaciones específicas o eventos del año en que los ciudadanos consultan o requieren información (inscripciones a escolar para SEJ, pago de impuestos en Sefin, etc.)



Indicador : Índice de Información de Geografía y Medio Ambiente para la Toma de Decisiones

Descripción

El índice mide la cantidad y la calidad de información con que cuentan los gobiernos municipales y el Gobierno del Estado de Jalisco para tomar decisiones con el uso de los siguientes temas o grupos de datos:

Geografía: 1.- Marco de referencia geodésico; 2.- Límites costeros, del estado y los municipios; 3.- Datos del relieve; 4.- Imágenes de fotografía aérea y de satélite; 5.- Redes hidrográficas; 6.- Vías de comunicación e infraestructura; 7.- Datos catastrales; y 8.- Datos topográficos.

Medio Ambiente: 9.-Atmósfera; 10.-Biodiversidad; 11.- Agua; 12.-Suelo; 13.- Flora; 14.- Fauna; 15.- Residuos peligrosos; 16.- Residuos sólidos; y 17. Geología.

El propósito es brindar información geográfica y del medio ambiente, útil, oportuna y disponible en diferentes medios físicos y virtuales, para que a) la sociedad conozca y disfrute Jalisco; b) el aparato de estado tome decisiones fundamentadas en el territorio; c) los académicos cuenten con elementos técnicos que permitan consolidar sus estudios científicos y los procesos de enseñanza-aprendizaje; y d) la iniciativa privada planifique y ponga en marcha sus proyectos tomando en cuenta las condiciones del entorno.

En el índice un valor de 1 a 25 refiere un índice bajo de información geográfica y de medio ambiente para la toma de decisiones, mientras que un valor de 26 a 50 es medio, mientras que un valor de 51 a 75 es bueno y de 76 a 100 es un valor excelente.

Índice de Información de Geografía y Medio Ambiente para la Toma de Decisiones							
2009	2010	2011	Valor Abril 2012	Valor Actual	Meta Agosto 2012	Meta Dic. 2012	Dependencia que reporta
-	48	54.7	58	60	62	65	IITEJ
Unidad de Medida: índice							

Fuente: Coordinación de Planeación, SET, IITEJ.

Nota: Se pone a disposición de la sociedad jalisciense el Mapa General del Estado de Jalisco 2012, escala 1:50,000. Así como la ortofoto de la Zona Metropolitana de Guadalajara de alta resolución.

Estación geodésica



Red geodésica pasiva del Edo de Jalisco

Estación geodésica



Red geodésica pasiva del Estado de Jalisco



PROGRAMA 18 Derechos Humanos

Objetivo

Garantizar el respeto a los Derechos Humanos.

Descripción

A partir del programa Derechos Humanos "el Gobierno de Jalisco impulsará el respeto irrestricto al estado de derecho en todos los sectores de la sociedad, particularmente en el desempeño de su propio ejercicio, y buscará generar políticas que fomenten de manera generalizada una cultura de respeto a los derechos humanos, que favorezca el desarrollo armónico de nuestro sistema social." (PED Jalisco 2030).

Este programa se integra por los siguientes subprogramas:

- 18.1 Impulso al estado de derecho y el respeto a las garantías individuales
- 18.2 Fomento a la cultura del respeto a los derechos humanos

SUBPROGRAMA 18.1 Impulso al estado de derecho y el respeto a las garantías individuales

Estrategia

Mantener el estado de derecho y el respeto a las garantías individuales, creando mecanismos que induzcan al respeto de los derechos individuales, el acercamiento con organismos y organizaciones que velen por el respeto de los derechos, así como la elaboración de iniciativas de ley o de reformas pertinentes.

Acciones y Logros

El Gobierno del Estado de Jalisco ha mantenido su firme convicción y determinación por el respeto irrestricto a los derechos humanos de los jaliscienses, manteniendo y fortaleciendo la cooperación con la Comisión Estatal de Derechos Humanos.

Retos

El reto fundamental y permanente radica en continuar fortaleciendo una cultura de respeto a los derechos humanos, dentro del Ejecutivo, así como estrechar la vinculación y cooperación con el órgano garante de los derechos humanos en Jalisco.

Indicador : Recomendaciones de la CNDH y de la CEDHJ al Ejecutivo Estatal

Descripción

Este indicador señala la cantidad de recomendaciones hechas al Ejecutivo del Estado, tanto por la Comisión Nacional de Derechos Humanos, como por la Comisión Estatal de Derechos Humanos Jalisco, mismas que son recibidas y analizadas conforme a derecho, por la Subsecretaría de Asuntos Jurídicos de la Secretaría General de Gobierno.

Recomendaciones de la CNDH y de la CEDHJ al Ejecutivo Estatal							
2009	2010	2011	Valor Abril 2012	Valor Actual	Meta Agosto 2012	Meta Dic. 2012	Dependencia que reporta
11	16	37	5	13	5	9	SGG
Unidad de Medida: Recomendación(es)							

Fuente: Subsecretaría de Asuntos Jurídicos. Secretaría General de Gobierno. México: 2012.

Nota: Los valores reportados en este informe toman en cuenta las recomendaciones hechas por la CNDH y por la CEDHJ, dirigidas al Poder Ejecutivo del Estado.



Recomendaciones de la CNDH y de la CEDHJ al Ejecutivo Estatal				
	# de Recomendación	Autoridad a quien se dirige	Concepto	Comisión
1	03/2012 16/02/2012	Mtro. Tomás Coronado Olmos Procurador General de Justicia del Estado	Violación del derecho a la vida y a la legalidad	CEDHJ
2	04/2012 27/02/2012	Ing. José Antonio Gloria Morales Secretario de Educación Jalisco	Violación de los derechos del niño por violencia escolar, a la integridad y seguridad personal, derechos de las personas con discapacidad y al trato digno	CEDHJ
3	06/2012 09/03/2012	Mtro. Tomás Coronado Olmos Procurador General de Justicia del Estado	Violación del derecho a la legalidad y seguridad jurídica	CEDHJ
4	08/2012 15/03/2012	Mtro. Luis Carlos Nájera Gutiérrez de Velasco Secretario de Seguridad Pública, Prevención y Readaptación Social del Estado de Jalisco	Derechos a la legalidad, integridad y seguridad personal, a la privacidad, al trato digno y derechos de niñez	CEDHJ
5	12/2012 24/04/2012	Dr. José Antonio Muñoz Serrano Secretario de Salud y director del Organismo Público Descentralizado Servicios de Salud Jalisco	Violación del derecho a la protección de la salud, por negligencia, imprudencia y prestación indebida del servicio público	CEDHJ
6	13/2012	Mtro. Luis Carlos Nájera Gutiérrez de Velasco Secretario de Seguridad Pública, Prevención y Readaptación Social del Estado de Jalisco	Derechos a la legalidad y seguridad jurídica, a la integridad y seguridad personal, a la privacidad y al trato digno.	CEDHJ
7	15/2012 24/05/12	Mtro. Tomás Coronado Olmos Procurador General de Justicia del Estado	Violación del derecho a la libertad, a la igualdad y al trato digno, a la legalidad y seguridad jurídica y a los derechos de los niños.	CEDHJ

Fuente: Subsecretaría de Asuntos Jurídicos. Secretaría General de Gobierno. México: 2012.

Recomendaciones de la CNDH y de la CEDHJ al Ejecutivo Estatal				
	# de Recomendación	Autoridad a quien se dirige	Concepto	Comisión
8	17/2012 7/06/12	Mtro. Tomás Coronado Olmos Procurador General de Justicia del Estado	Violación del derecho a la integridad y seguridad personal, al trato digno, así como a la legalidad y seguridad jurídica.	CEDHJ
9	19/2012 05/07/2012	Mtro. Luis Carlos Nájera Gutiérrez de Velasco Secretario de Seguridad Pública, Prevención y Readaptación Social del Estado de Jalisco	Violación de derechos a la legalidad, a la integridad y seguridad personal, a la privacidad y al trato digno.	CEDHJ
10	20/2012 05/07/2012	Miguel Ángel García Santana Secretario de Desarrollo Humano del Estado, en su carácter de Presidente de la Junta de Gobierno del Sistema DIF Jalisco y presidente del Consejo Estatal de Familia	Violación de los derechos del niño y de la legalidad y seguridad jurídica	CEDHJ
11	23/2012 02/08/12	Mtro. Tomás Coronado Olmos Procurador General de Justicia del Estado	Violación de los derechos a la legalidad y seguridad jurídica	CEDHJ
12	24/2012 02/08/12	Mtro. Luis Carlos Nájera Gutiérrez de Velasco Secretario de Seguridad Pública, Prevención y Readaptación Social del Estado de Jalisco	Violación de los derechos a la legalidad, privacidad, integridad física y seguridad personal.	CEDHJ
13	25/2012 09/08/12	Mtro. Tomás Coronado Olmos Procurador General de Justicia del Estado	Violación del derecho a la integridad y seguridad personal, así como a la legalidad	CEDHJ

Subsecretaría de Asuntos Jurídicos. Secretaría General de Gobierno. México: 2012.



SUBPROGRAMA 18.2 Fomento a la cultura del respeto a los derechos humanos

Estrategia

El fomento a la cultura del respeto a los derechos humanos a través la participación de especialistas y capacitación a la sociedad jalisciense.

Acciones y Logros

La Comisión Estatal de Derechos Humanos emitió entre los meses de mayo a agosto de 2012 un total de 16 recomendaciones, siete más de las proyectadas para el periodo. Las 16 recomendaciones fueron dirigidas a un total de 19 destinatarios, 13 de ellos pertenecientes al Poder Ejecutivo estatal, y 6 a municipios, es decir, el 68% fueron dirigidas al estado y el 32% a municipios. De las recibidas por el Ejecutivo, 4 fueron para secretarías (3 para Seguridad Pública y 1 para Desarrollo Humano), 5 para organismos descentralizados y 4 para la Procuraduría General de Justicia. Ninguna fue dirigida en particular para el Gobernador del Estado. En el caso de las autoridades municipales, el presidente municipal de Tonalá recibió dos, y las cuatro restantes fueron para los presidentes de Zacoalco de Torres, Tlajomulco, Zapopan y Guadalajara.

En este cuatrimestre se incrementó notablemente la proporción de recomendaciones que fueron emitidas por acreditarse casos de abusos policial y/o detenciones ilegales (13 de las 16) tanto por parte de autoridades estatales como municipales. Destacaron la 18/2012 y 20/2012, en ambos casos por el abandono institucional en perjuicio de menores por parte del Consejo Estatal de Familia. También a favor de la protección de los adultos mayores en estado de indigencia, se pronunció la número 28/2012.

En lo que respecta a la equidad de género, en este cuatrimestre se logró la meta esperada del 8.76% del porcentaje de participación de la mujer en puestos públicos del más alto nivel (diputadas, titulares de secretarías, magistradas, presidentas municipales, gobernadoras). Este porcentaje no se movió respecto el cuatrimestre pasado, toda vez que las nuevas autoridades recién electas en la pasada jornada electoral, a la fecha aún no entran en funciones.

Retos

En este segundo cuatrimestre del año 2012 no se logró revertir la tendencia a elevarse el número de recomendaciones emitidas por la CEDHJ respecto de la meta planteada, no obstante el reto para lo que resta del año será el lograr que se acrediten el menor número posible de violaciones a los derechos humanos por parte de las autoridades tanto estatales como municipales. El mayor reto para lo que resta del año, será revertir asimismo la tendencia de incremento en los casos de abusos y detenciones ilegales cometidos por los cuerpos de seguridad tanto a nivel estatal como municipal, preventivas y ministeriales. Se espera que por parte del titular del Ejecutivo estatal, sigan existiendo cero señalamientos en materia de garantías individuales, siguiendo la tendencia de 2010 y 2011. En el caso del indicador de equidad de género, este año 2012, será una vez que tomen protesta las nuevas autoridades en los ayuntamientos y en el Congreso del Estado, que se verá realmente como quedaron conformados los puestos de elección popular en cuanto a presencia femenina. Se espera que la nueva conformación de los poderes públicos sea un avance respecto de la presencia de la mujer en los puestos de más alto nivel y cargos de elección popular, no obstante el resultado se reflejará con mayor claridad y certeza en el último cuatrimestre del año y al principio del siguiente, una vez que entre el nuevo gobernador en funciones con su nuevo gabinete.

Indicador : Recomendaciones de la Comisión de Derechos Humanos de Jalisco

Descripción

Este indicador se refiere a las recomendaciones que emite la Comisión Estatal de Derechos Humanos en Jalisco en las que expone, ante la sociedad, los distintos casos de presunto abuso y propone a la autoridad maneras de reparar el daño, de evitar sucesivas conductas similares, de sancionar administrativa o penalmente a los responsables y de revertir las causas que le dieron origen.



Recomendaciones de la Comisión de Derechos Humanos de Jalisco

2009	2010	2011	Valor Abril 2012	Valor Actual	Meta Agosto 2012	Meta Dic. 2012	Dependencia que reporta
36	36	60	12	28	18	26	SEPLAN

Unidad de Medida: Recomendación(es)

Fuente: Comisión Estatal de Derechos Humanos Jalisco (CEDHJ), información obtenida a través de su sitio de internet: <http://www.cedhj.org.mx/> consultada el día 31 de Agosto de 2012.

Nota: Los valores reportados se refieren a las recomendaciones emitidas hasta el día 30 de agosto de 2012.



Indicador : Equidad de género en puestos públicos

Descripción

Este indicador se refiere al porcentaje de participación de la mujer en puestos públicos del más alto nivel: (Diputadas + Titulares de Secretaría + Magistradas + Presidentas Municipales + Gobernadora) / (Total general (mujeres + hombres) de Diputados/as, Titulares de Secretaría, Magistrados/as, Presidentes/as Municipales y Gobernador/a) * 100.

Equidad de género en puestos públicos							
2009	2010	2011	Valor Abril 2012	Valor Actual	Meta Agosto 2012	Meta Dic. 2012	Dependencia que reporta
4.3	9.22	8.76	8.76	8.76	8.76	13.09	IJM
Unidad de Medida:		Porcentaje(s)					

Fuente: Coordinación de Políticas Públicas. Instituto Jalisciense de las Mujeres. México:2012.

Indicador : Cobertura de la población menor de 5 años con PROALIMNE

Descripción

Es el porcentaje de la población de uno a cuatro años de edad, no escolarizada atendida por los sistemas DIF en el estado, del total de población objetivo caracterizada por padecer desnutrición y sobrepeso. A través de la entrega de dotaciones alimenticias a los niños e incorporando acciones de orientación alimentaria para los padres, se coadyuva a mejorar la condición nutricia y el desarrollo de los menores en la primera etapa de su vida. La focalización de los beneficiarios está plasmada en el padrón integrado por niños con desnutrición o malnutrición, residentes de localidades con muy alta y alta marginación.

Como en otros programas, la cobertura resultante es parcial ya que representa la cobertura del DIF en el estado y no incluye las acciones y poblaciones atendidas por otras instituciones públicas y no gubernamentales.

Han crecido significativamente los recursos destinados a este programa y también en relación directa ha sido ampliada la cobertura poblacional.

Cobertura de la población menor de 5 años con PROALIMNE							
2009	2010	2011	Valor Abril 2012	Valor Actual	Meta Agosto 2012	Meta Dic. 2012	Dependencia que reporta
25.19	26.44	24.65	43.8	43.8	43.8	43.8	DIF
Unidad de Medida:		Porcentaje(s)					

Fuente: Elaborado por el Sistema DIF Jalisco con datos de la Dirección de Seguridad Alimentaria (Informe mensual de distribución y cobertura del programa de atención a menores de 5 años en riesgo); Consejo Nacional de Población, (Proyecciones de población al año 2030); e Instituto Nacional de Salud Pública, Secretaría de Salud, (Encuesta Nacional de Salud y Nutrición, 2006, ENSANUT). México: 2012.

Nota: Están siendo atendidos con el programa 23,487 niños de 1 a 5 años de edad, no escolarizados y en riesgo. Al actualizar las metas para el presente año, de conformidad con la información del Censo de Población y Vivienda 2010, aumentó la cobertura real, ajustada a 43.8 para todos los meses del año incluyendo enero.

A partir de septiembre del año pasado fue modificada la dotación mensual consistente en un paquete alimentario con 7lt de leche, 1kg de avena, 1kg de harina de maíz, 1kg de frijol y 1/2kg de lenteja.

En el periodo que se informa fueron otorgadas 187,896 dotaciones alimentarias.



Beneficiaria de PROALIMNE



Pinar de las Palomas, Tonalá, Jal.

Entrega de la dotación mensual del PROALIMNE



Sistema DIF El Tuito, Cabo Corrientes, Jal.



PROGRAMA 19 Participación Ciudadana

Objetivo

Incrementar la participación ciudadana en el desarrollo integral del Estado, sus regiones y municipios.

Descripción

Este programa se orienta a la Participación Ciudadana, "el Gobierno de Jalisco impulsará el desarrollo y consolidación de una democracia participativa, donde existan los canales de comunicación y vinculación entre la autoridad y los ciudadanos, no sólo con la finalidad de involucrar a la opinión pública en las decisiones gubernamentales, sino además, hacer del ejercicio del gobierno una actividad corresponsable, donde la sociedad participe en los procesos de cambio. Esto genera un círculo virtuoso en la gestión gubernamental." (PED Jalisco 2030).

Este programa se integra por los siguientes subprogramas:

19.1 Participación ciudadana y concertación social

19.2 Desarrollo de liderazgos y capital social

SUBPROGRAMA 19.1 Participación ciudadana y concertación social

Estrategia

Redimensionar las estructuras de participación social reconocidas en el marco legal de la planeación estatal (Comité de Planeación para el Desarrollo del Estado, subcomités sectoriales, regionales y especiales así como Comités de Planeación para el Desarrollo Municipal) en las máximas instancias de participación social para la toma de decisiones, la orientación de recursos, el seguimiento y la evaluación del desarrollo y; la participación efectiva de sociedad en ellos.

Acciones y Logros

Presupuesto definido por ciudadanos

Gracias a los mecanismos de concertación social utilizados por las dependencias se logro superar la meta anual ya que se ciudadanizaron mas de 5,400 millones de pesos, superando la meta programada en más de 50%.

Además, 3,758 Comités de Control y Vigilancia fueron conformados y/o ratificados en todo el estado para supervisar los programas sociales y su presupuesto por los mismos beneficiarios. 58 Comités más que la meta programada para el segundo cuatrimestre.

Retos

Presupuesto definido por ciudadanos

Lograr que TODAS las dependencias que ejecutan obras o programas incluyan a la ciudadanía en la toma de decisiones. Se trabajara junto con la ciudadanía para lograr ciudadanizar 50 millones más de pesos del presupuesto del Ejecutivo Estatal.

Encuestas de percepción ciudadana

1. Incluir convenios de participación ciudadana y evaluaciones junto con las autoridades electas (Recolectar cuatro mil sondeos).

2. Ciudadanizar las urnas electrónicas en el estado de Jalisco, mediante el convenio de participación con el IEPC y el IFE. (Se realizarán dos convenios, uno con el IEPC y otro con el IFE).

Indicador : Presupuesto definido por ciudadanos

Descripción

Este indicador muestra el monto del presupuesto estatal cuyas acciones y direccionamiento son definidas por los ciudadanos, teniendo sólo como facilitador a las dependencias estatales.



Presupuesto definido por ciudadanos

2009	2010	2011	Valor Abril 2012	Valor Actual	Meta Agosto 2012	Meta Dic. 2012	Dependencia que reporta
5,047	5,282	5,951	4,194	5,411	3,000	5,951	CGCS

Unidad de Medida: Millon(es) de pesos

Fuente: Dependencias del Poder Ejecutivo del Estado de Jalisco, México. 2012.

Nota: Gracias a los mecanismos de concertación social utilizados por las dependencias se logró superar la meta programada en más de 50%.



Indicador : Beneficiarios de programas sociales capacitados en contraloría social

Descripción

Este indicador permite conocer el número de jaliscienses que han sido capacitados en el programa de Contraloría Social y en el Sistema de Atención de Quejas y Denuncias. Lo anterior para que el ciudadano capacitado cuente con las herramientas necesarias para dar seguimiento a las acciones de gobierno y vigilar el correcto uso de los recursos públicos.

Beneficiarios de programas sociales capacitados en contraloría social							
2009	2010	2011	Valor Abril 2012	Valor Actual	Meta Agosto 2012	Meta Dic. 2012	Dependencia que reporta
185,000	199,500	237,010	53,000	131,000	121,000	237,010	CONTRALORÍA
Unidad de Medida: Ciudadano(s)							

Fuente: Dirección General de Contraloría Social y Vinculación Institucional. Contraloría del Estado. México.

Nota: Con la finalidad de propiciar una mayor participación de la ciudadanía en el control social, nos coordinamos con las dependencias ejecutoras de los programas sociales para brindar las capacitaciones en la materia, y en los puntos y periodos de pago, lo que garantiza la asistencia de los beneficiarios coadyuvando así el aumento del número de capacitados en contraloría social.

Indicador : Comités de control y vigilancia conformados y/o ratificados

Descripción

Este indicador consiste en conocer el número de comités de control y vigilancia que han sido formados y/o ratificados por los beneficiarios de los programas de desarrollo social y brinda una visión más clara de cuántos órganos ciudadanos de control y supervisión existen y participan en los programas sociales.

Comités de control y vigilancia conformados y/o ratificados							
2009	2010	2011	Valor Abril 2012	Valor Actual	Meta Agosto 2012	Meta Dic. 2012	Dependencia que reporta
5,752	5,803	5,466	1,700	3,758	3,700	5,950	CONTRALORÍA
Unidad de Medida: Comité(s)							

Fuente: Dirección General de Contraloría Social y Vinculación Institucional. Contraloría del Estado. México.

Indicador : Encuestas (sondeos) de percepción ciudadana

Descripción

Este indicador se refiere a la aplicación cuatrimestral de sondeos de opinión sobre los informes y programas sectoriales mediante el Observatorio Ciudadano.

Este último es un instrumento de participación ciudadana que responde a la falta de credibilidad de los ciudadanos en los gobiernos y a la necesidad de mecanismos y estrategias de inclusión en el actuar del gobierno.

Su objetivo es incrementar la participación ciudadana en la toma de decisiones, en la vigilancia de la ejecución y en la evaluación de los planes, proyectos y resultados de la gestión pública.



Encuestas (sondeos) de percepción ciudadana							
2009	2010	2011	Valor Abril 2012	Valor Actual	Meta Agosto 2012	Meta Dic. 2012	Dependencia que reporta
4	4	4	1	3	1	4	CGCS
Unidad de Medida: Sondeo(s) de percepción							

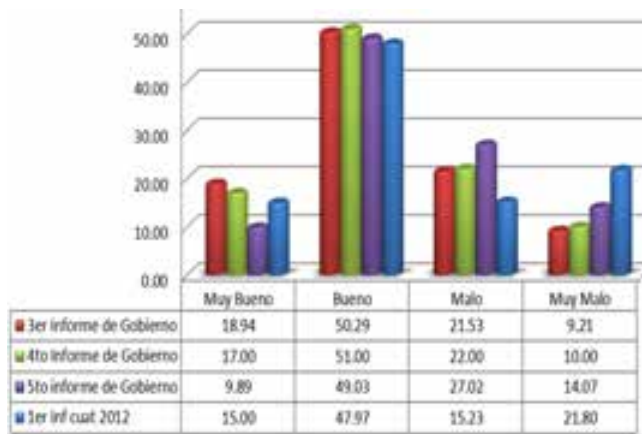
Fuente: Dirección de Programación Municipal. Coordinación General de Concertación Social. México. 2012.

Nota: Primer encuesta: La del Quinto Informe, que se realizó en febrero con los "turning point" en la 1er jornada de participación ciudadana, en las 12 regiones del Estado.

Segunda Encuesta: 1er. Informe cuatrimestral, y se realizó en los eventos de liderazgo transformador, en 8 regiones del estado. Nos apoyó el CEA y SEDER

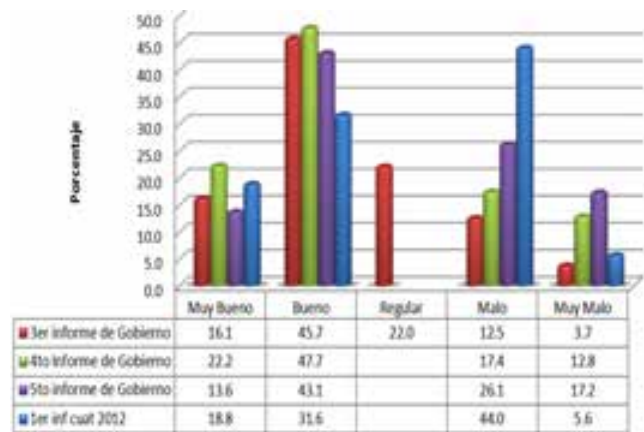
Tercer Encuesta: Con los "turning point" en los institutos tecnológicos y la dirección de desarrollo municipal de la SGG.

Percepción del Gobierno



Estado de Jalisco

Percepción sobre la participación ciudadana



Estado de Jalisco

SUBPROGRAMA 19.2 Desarrollo de liderazgos y capital social

Estrategia

La construcción de tejido social, el desarrollo de liderazgo, la capacitación y la realización de foros y congresos coordinados con instituciones nacionales e internacionales.

Acciones y Logros

Durante este 2do. Cuatrimestre de trabajo la Coordinación General de Concertación Social, realizó un Encuentro Estatal de líderes de quienes se graduaron del programa de Liderazgo Transformador a las 12 regiones del Estado, cumpliendo con ello el reto propuesto el año pasado.

-Gracias a los mecanismos de concertación social utilizados por las dependencias se logro ciudadanizar más de 5,400 millones de pesos, superando la meta programada en más de 50%.

-Reunir a 250 Líderes egresados de los cursos de 2008 a 2012 en un Encuentro Estatal de Egresados de Liderazgo Transformador.

Retos

Nuestro reto será consolidar una red de Líderes estatal con la visión clara de hacer de Jalisco el mejor lugar para vivir. La red debe de estar conformada con al menos mil líderes de todo el estado.



Indicador : Formación y capacitación de liderazgos

Descripción

Se refiere a los liderazgos gubernamentales y no gubernamentales promotores del desarrollo de Jalisco.

Formación y capacitación de liderazgos							
2009	2010	2011	Valor Abril 2012	Valor Actual	Meta Agosto 2012	Meta Dic. 2012	Dependencia que reporta
4,639	6,446	7,519	4,014	5,310	3,127	7,000	CGCS
Unidad de Medida:		Persona(s)					

Fuente: *Coordinación General de Concertación Social. Con base a información de las dependencias del Poder Ejecutivo del Estado de Jalisco, México. 2012.*

Nota: *Se superó la meta del indicador debido a que se hizo un esfuerzo por capacitar a más liderazgos, con el objetivo de que realicen acciones en su comunidad para lograr una mejor calidad de vida en éstas.*



Siglarío

A.C. Asociación Civil
ACAREIB. Acciones Compensatorias para Abatir el Rezago de la Educación Inicial y Básica.
ADMÓN. Secretaría de Administración.
AFAMJAL. Asociación de Fabricantes de Muebles de Jalisco.
AFAMO. Asociación de Fabricantes de Muebles de Ocotlán.
AIBA. Asociación Internacional de Boxeo Amateur.
AIMMO. Asociación de Industriales de Maquiladoras y Manufactureras de Occidente.
AMECE. Asociación Mexicana de Estándares para el Comercio Electrónico.
ANAAE (Asociación Nacional de Autoridades Ambientales Estatales).
ANP. Áreas Naturales Protegidas.
ANSA. Acuerdo Nacional para la Salud Alimentaria.
ANTAD. Asociación Nacional de Tiendas de Autoservicio y Departamentales, A.C.
ANUIES. Asociación Nacional de Universidades e Instituciones de Educación Superior.
APAZU. Programa de Agua Potable, Alcantarillado y Saneamiento en Zonas Urbanas.
AS 9100. Certificación de calidad para la industria aeroespacial.
ASEJ. Auditoría Superior del Estado de Jalisco.
BANOBRA. Banco Nacional de Obras y Servicios Públicos S.N.C.
BANXICO. Banco de México.
BASC. Alianza por un Comercio Seguro.
BAT. Porcentaje de Exportaciones de Alta Tecnología.
BCENJ. Benemérita y Centenaria Escuela Normal de Jalisco.
BEA. Bachillerato de Educación Para Adultos.
BPO-ITO. Business Process Outsourcing – Information Technology Outsourcing.
BRT. Bus Rapid Transit.
CADELEC. Cadena productiva de la Electrónica.
CADER's. Centros de Atención para el Desarrollo Rural.
CADI. Centros Asistenciales de Desarrollo Infantil.
CAIC. Centros de Asistencia Infantil Comunitarios.
CAM. Centros de Atención Múltiple.
CAMEJAL. Comisión de Arbitraje Médico del Estado de Jalisco.
CAMHHET. Centro de Atención a Mujeres con sus Hijos e Hijas, Estancia Temporal.
CANACAR. Cámara Nacional del Autotransporte de Carga
CANADEVI. Cámara Nacional para el Desarrollo de la Vivienda.
CANIETI. Cámara Nacional de la Industria Electrónica, de Telecomunicaciones y Tecnologías de la Información.
CANIRAC. Cámara Nacional de la Industria de Restaurantes y Alimentos Condimentados.
CAPECE. Comité Administrador del Programa Construcción de Escuelas.
CARE. Centro de Atención Regional de Emergencias.
CATIE. Centro Agronómico Tropical de Investigación y Enseñanza.
CCIJ. Consejo de Cámaras Industriales de Jalisco.
CCTV. Circuito Cerrado de Televisión.
CDF. Centro de Desarrollo Frutícola.
CDI. Comisión Nacional para el Desarrollo de los Pueblos Indígenas.
CEAJ. Comisión Estatal del Agua Jalisco.
CECAJ. Consejo Estatal contra las Adicciones de Jalisco.



CECATI. Centro de Formación para el Trabajo.
CECYTEJ. Colegio de Estudios Científicos y Tecnológicos del Estado de Jalisco.
CEDESPE. Comité Estatal para la Desregulación y Promoción Económica.
CEDH. Comisión Estatal de Derechos Humanos.
CEDHJ. Comisión Estatal de Derechos Humanos Jalisco.
CEDINART. Centro de Diseño Artesanal.
CEFAA. Cédula de Factores Asociados al Aprendizaje.
CEIEG. Comité Estatal de Estadística y Geográfica.
CEINJURE. Centros Integrales de Justicia Regional.
CENDI. Centros de Desarrollo Infantil.
CENEVAL. Centro nacional de evaluación.
CEPAVI. Consejo Estatal para la Prevención y Atención de la Violencia Intrafamiliar.
CEPE. Consejo Estatal de Promoción Económica.
CEPEMS. Consejo Estatal para la Planeación de la Educación Media Superior.
CERTIDEMS. Programa de Certificación de Docentes de la Educación Media Superior.
CESJAL. Consejo económico y social de Jalisco.
CFE. Comisión Federal de Electricidad.
CGCS. Coordinación General de Concertación Social.
CGP. Coordinación General de Planeación
CIDE. Centro de Investigación y Docencia Económicas A.C.
CIDIJAL. Centro de Investigación, Desarrollo e Innovación de la Industria de Jalisco A. C.
CIEES. Comités Interinstitucionales de Evaluación para la Evaluación de la Educación Superior.
CIESP. Control de Información de Empresas de Seguridad Privada.
CIMEG. Cámara Metal Mecánica de Guadalajara.
CINVESTAV. Centro de Investigación y de Estudios Avanzados del Instituto Politécnico Nacional.
CIPC. Certificación Internacional de Preparación Curricular.
CIPS. Centro de Investigaciones Pedagógicas y Sociales.
CISAME. Centros Integrales de Salud Mental.
CITRANS. Centro de Instrumentación Transdisciplinaria.
CIUEJAL. Comisión Intersecretarial para el Uso Eficiente de la Energía.
CNA. Comisión Nacional de Agua.
CNC. Confederación Nacional Campesina.
CNDH. Comisión Nacional de Derechos Humanos.
CNPSS. Comisión Nacional de Protección Social en Salud.
CNV. Centros Nueva Vida.
CO2. Dióxido de Carbono.
COBAEJ. Colegio de Bachilleres del Estado de Jalisco.
COCEI. Consultores en Comercio Exterior e Inversión.
CODE. Consejo Estatal para el Fomento Deportivo y el Apoyo a la Juventud.
COECYTJAL. Consejo Estatal de Ciencia y Tecnología de Jalisco.
COEPO. Consejo Estatal de la Población.
COFEMER. Comisión Federal de Mejora Regulatoria.
COFEPRIS. Comisión Federal para la Protección contra Riesgos Sanitarios.
COMAIP. Conferencia Mexicana de Acceso a la Información Pública.
COMARNAT. Comité Consultivo Nacional de Normalización, Medio Ambiente y Recursos Naturales.
COMCE. Consejo Empresarial Mexicano de Comercio Exterior.
COMERJAL. Comité de Mejora Regulatoria del Estado de Jalisco.
CONABIO. Comisión Nacional para el Conocimiento y Uso de la Biodiversidad.



CONACULTA. Consejo Nacional para la Cultura y las Artes.
CONACYT. Consejo Nacional de Ciencia y Tecnología.
CONAE. Comisión Nacional para el Ahorro de Energía.
CONAFE. Consejo Nacional de Fomento Educativo.
CONAFOR. Comisión Nacional Forestal.
CONAGO. Conferencia Nacional de Gobernadores.
CONAGUA. Comisión Nacional del Agua.
CONALEP. Colegio Nacional de Educación Profesional Técnica.
CONAMED. Comisión Nacional de Arbitraje Médico
CONANP. Comisión Nacional de Áreas Naturales Protegidas.
CONAPO. Consejo Nacional de Población.
CONASAMI. Comisión Nacional para el Desarrollo de la Vivienda.
CONATRAM. Confederación Nacional de Transportistas de México
CONEVAL. Consejo Nacional de Evaluación de la Política de Desarrollo Social.
CONOCER. Consejo Nacional de Normalización y Certificación de Competencias Laborales.
COPAG. Comité Organizador de los Juegos Panamericanos de Guadalajara.
COPARMEX. Confederación Patronal de la República Mexicana.
COPEEMS. Consejo para la Evaluación de la Educación del Tipo Medio Superior A.C.
COPLADE. Comité de Planeación para el Desarrollo del Estado.
CPTM. Consejo de Promoción Turística de México.
CRI. Centro de Rehabilitación Infantil.
CTM. Confederación de Trabajadores Mexicanos.
CTS. Centro de Transporte Sustentable.
CUAAD. Centro Universitario de Arte, Arquitectura y Diseño.
CUCEA. Centro Universitario de Ciencias Económico Administrativas.
CUNORTE. Centro Universitario del Norte
CURP. Clave Única de Registro de Población.
CVA. Centro de Valor Agregado.
CZMG. Consejo de la Zona Metropolitana de Guadalajara.
DARE. Programa “Drogas, Abuso, Resistencia, Educación”.
DESSPEJA. Club Deportivo del Sistema de Seguridad Pública del Estado de Jalisco.
DIF. Desarrollo Integral de la Familia.
DRSE. Dirección Regional de Servicios Educativos.
ECAPAF. Escuela Comunitaria Activa para Padres de Familia.
EDHUCA. Estímulos para el Desarrollo Humano de las Capacidades de los Adultos.
EFS. Entidad Fiscalizadora Superior.
EGADE. Escuela de Graduados en Administración y Dirección de Empresas.
EIMM. Estadística de la Industria Minerometalúrgica.
EMSaD. Centros de Educación Media Superior a Distancia.
ENA. Encuesta Nacional de Adicciones.
ENADID. Encuesta Nacional de la Dinámica Demográfica.
ENAMS. Exámenes Nacionales para Maestros en Servicio.
ENDIREH. Encuesta Nacional sobre la Dinámica de las Relaciones en los Hogares.
ENEU. Encuesta Nacional de Empleo Urbano.
ENIGH. Encuesta Nacional de Ingresos y Gastos de los Hogares
ENLACE. Evaluación Nacional del Logro Académico en Centros Escolares.
ENOE. Encuesta Nacional de Ocupación y Empleo.
ENSI. Encuesta Nacional sobre Inseguridad.
ENSI-7. Séptima Encuesta Nacional sobre Inseguridad.
ESUDE. Escuela Superior de Atletas del CODE Jalisco.



EXCALE. Exámenes de la Calidad y Logro Educativos.
FAO. Food and Agriculture Organization
FARAC. Programa de Rescate Carretero.
FIL. Feria Internacional del Libro.
FIPRODEFO. Fideicomiso para administrar el Programa de Desarrollo Forestal.
FIRA. Fideicomisos Instituidos en Relación con la Agricultura.
FIRCO. Fideicomiso Riesgo Compartido.
FISE. Fondo de Infraestructura Social Estatal.
FITA. Feria Internacional de Turismo de las Américas.
FITUR. Feria Internacional de Turismo en España.
FOCYTJAL. Fondo Estatal de Ciencia y Tecnología de Jalisco.
FOJAL. Fondo Jalisco de Fomento Empresarial.
FOMIX. Fondo Mixto CONACYT – Gobierno del Estado de Jalisco,
FONADIN. Fondo Nacional de Infraestructura.
FONATUR. Fomento Nacional de Turismo.
FONDEREG. Fondo Complementario para el Desarrollo Regional.
Fondo PYME. Fondo para Pequeñas y Medianas Empresas.
FORACIT. Programa para el Fortalecimiento del Proceso de Enseñanza-Aprendizaje de las Áreas Científicas en Escuelas Secundarias.
FOREMOBA. Fondo de Apoyo a Comunidades para la Restauración de Monumentos y Bienes Artísticos de Propiedad Federal.
FORSIPOA. Sistema de Formulación y Seguimiento Integrado de Programas Operativos Anuales.
GAJ. Gran Alianza por Jalisco.
GAP. Grupo Aeroportuario del Pacífico.
GEI. Gases Efecto Invernadero.
Has. Hectáreas.
Hm³. Hectómetro cúbico.
I&D+i. Investigación, desarrollo e innovación tecnológica.
ICC. Instituto Cultural Cabañas.
ICESI. Instituto Ciudadano de Estudios Sobre la Inseguridad, A.C.
IDEFTJ. Instituto de Formación para el Trabajo en Jalisco.
IDH. Índice de Desarrollo Humano.
IDI. Índice de Desarrollo Institucional.
IEEA. Instituto Estatal para la Educación de los Adultos.
IEEJ. Instituto Electoral del Estado de Jalisco.
IEF. Instituto de Estudios del Federalismo.
IFAI. Instituto Federal de Acceso a la Información y Protección de Datos.
IFE. Instituto Federal Electoral.
IGEE. Índice de Gobierno Electrónico Estatal.
ITEJ. Instituto de Información Territorial del Estado de Jalisco.
IAH. Instituto Jalisciense de Antropología e Historia.
IJALTI. Instituto Jalisciense de Tecnologías de la Información, A.C.
IJJ. Instituto Jalisciense de la Juventud.
IJM. Instituto Jalisciense de las Mujeres.
IM. Índice de marginación.
IMCO. Instituto Mexicano para la Competitividad.
IMECA. Índice Metropolitano de la Calidad del Aire.
IMPI. Instituto Mexicano de la Propiedad Intelectual.
IMSS. Instituto Mexicano del Seguro Social.
INAFED. Instituto Nacional para el Federalismo y el Desarrollo Municipal.



INAH. Instituto Nacional de Antropología e Historia.
INBAL. Instituto Nacional de Bellas Artes y Literatura.
INDAABIN. Instituto de Administración y Avalúos de Bienes Nacionales.
INE. Instituto Nacional de Ecología.
INEA. Instituto Nacional para la Educación de los Adultos.
INEGI. Instituto Nacional de Estadística, Geografía e Informática.
INER. Instituto Nacional de Enfermedades Respiratorias.
INJAC. Instituto Jalisciense de la Calidad.
INJALRESO. Industria Jalisciense de Rehabilitación Social.
IPADE. Instituto Panamericano de Alta Dirección de Empresa.
IPC. Índice de Precios al Consumidor.
IPROVIPE. Inmobiliaria y Promotora de Vivienda de Interés Público del Estado.
ISIDM. Instituto Superior de Investigación y Superación del Magisterio.
ISSSTE. Instituto de Seguridad y Servicios Sociales de los Trabajadores del Estado.
ITDIF. Índice de Transparencia en la Disponibilidad de la Información Fiscal.
ITEI. Instituto de Transparencia e Información Pública del Estado de Jalisco.
ITESM. Instituto Tecnológico y de Estudios Superiores de Monterrey.
ITESO. Instituto Tecnológico de Estudios Superiores de Occidente.
ITRCPC. Índice de Transparencia para la Rendición de Cuentas y la Participación Ciudadana.
ITS. Instituto Tecnológico Superior.
IVS. Índice de Vulnerabilidad Social.
LAU. Licencia Ambiental Única.
LAU-JAL. Licencia Ambiental Única Jalisco.
LEPEPMI. Licenciatura en Educación Preescolar-Primaria para el medio Indígena.
LTIPEJ. Ley de Transparencia e Información Pública del Estado de Jalisco.
MDD. Millones de dólares.
MDL. Mecanismos de Desarrollo Limpio.
MENUTRE. Modelo Estatal de Nutrición Escolar.
MEVyT. Modelo de Educación para la Vida y el Trabajo.
MICROJAL. Apoyo para las Micro y Pequeñas Empresas.
MIPYMES. Micro, Pequeñas y Medianas Empresas.
NAE. Norma Ambiental Estatal.
NAFIN. Nacional Financiera.
NEE. Necesidades Educativas Especiales.
OCDE. Organización para la Cooperación y el Desarrollo Económicos.
OCOIT. Organismo Coordinador de la Operación Integral del Servicio del Transporte Público en el Estado de Jalisco.
ODEPA. Organización Deportiva Panamericana.
OEIDRUS. Oficina Estatal de Información para el Desarrollo Rural Sostenible.
OFJ. Orquesta Filarmónica de Jalisco.
ONG. Organización No Gubernamental.
ONU. Organización de las Naciones Unidas.
OPD. Organismo Público Descentralizado.
OSC. Organizaciones de la Sociedad Civil.
PACE. Programa de Acción Comunitaria Estatal.
PACMYC. Programa de Apoyo a las Culturas Municipales y Comunitarias.
PACMYC. Programa de Apoyo a las Culturas Municipales y Comunitarias.
PCN. Perspectiva Crediticia Negativa.
PEA. Población Económicamente Activa.
PEACC. Programa de Acción ante el Cambio Climático.



PEC. Programa Escuelas de Calidad
PED. Plan Estatal de Desarrollo.
PEDE. Plan Escolar de Desarrollo Educativo.
PEMEX. Petróleos Mexicanos.
PESA. Programa Especial de Seguridad Alimentaria.
PGE. Plan General del Ejecutivo
PGJ. Procuraduría General de Justicia.
PGR. Procuraduría General de la República.
PIAPYME. Programa Integral de Apoyo a Pequeñas y Medianas Empresas.
PIB. Producto Interno Bruto.
PISA. Programa Internacional para la Evaluación de Estudiantes.
PNUD. Programa de las Naciones Unidas para el Desarrollo.
POA. Programa Operativo Anual.
POEL. Programa de Ordenamiento Ecológico Local.
POET. Programa de Ordenamiento Ecológico Territorial.
POFA. Polígono de Fragilidad Ambiental.
PREVOLIEM. Programa de capacitación al magisterio para prevenir la violencia hacia las mujeres.
PROALIMNE. Programa Alimentario a Menores de 5 Años no Escolarizados.
PROBIENS. Programa de Bienestar y Seguridad Carretera y Vialidades Metropolitanas del Estado de Jalisco.
PROEPA. Procuraduría Estatal de Protección al Ambiente.
PROESA. Programa Escuela Siempre Abierta.
PROFECO. Procuraduría Federal del Consumidor.
PROFEPA. Procuraduría Federal de Protección al Ambiente.
PROFORDEMS. Programa de Formación de Docentes de la Educación Media Superior.
PROJAL. Proyectos Productivos Jalisco.
PROMEDIA. Programa para el Desarrollo de la Industria de Medios Interactivos.
PROMEHCID. Programa Mexicano de Hermanamiento y Cooperación Internacional Descentralizada.
PRONABES. Programa Nacional de Becas para la Educación Superior.
PRORESOL. Programa de Residuos Sólidos.
PROSOFT. Programa para el Desarrollo de la Industria del Software.
PROVEMUS. Programa de Vinculación Empresa-Universidad.
PS. Procuraduría Social.
PTAR. Plantas de Tratamiento de Aguas Residuales.
PYME. Pequeña y Mediana Empresa.
PYMEX. Pequeñas y medianas empresas exportadoras.
RCO. Región Centro Occidente.
REPECO. Régimen de Pequeños Contribuyentes.
RIEB. Reforma Integral de Educación Básica.
RME. Residuos de Manejo Especial.
RPP. Registro Público de la Propiedad.
RSU. Residuos Sólidos Urbanos.
SAEH. Sistema Automatizado de Egresos Hospitalario.
SAGARPA. Secretaría de Agricultura, Ganadería, Desarrollo Rural, Pesca y Alimentación.
SARE. Sistema de Apertura Rápida de Empresas.
SAT. Servicio de Administración Tributaria.
SCT. Secretaría de Comunicaciones y Transportes.
SDH. Secretaría de Desarrollo Humano.
SEA. Secundaria a Distancia para Adultos.



SECTUR. Secretaría de Turismo.
SEDENA. Secretaría de la Defensa Nacional.
SEDER. Secretaría de Desarrollo Rural.
SEDESOL. Secretaría de Desarrollo Social.
SEDEUR. Secretaría de Desarrollo Urbano.
SEED. Sistema Estadístico Epidemiológico de las Defunciones
SEIJAL. Sistema Estatal de Información Jalisco.
SEJ. Secretaría de Educación Jalisco.
SEMADES. Secretaría del Medio Ambiente para el Desarrollo Sustentable.
SEMARNAT. Secretaría de Medio Ambiente y Recursos Naturales.
SENASICA. Servicio Nacional de Sanidad, Inocuidad y Calidad Agroalimentaria
SEPCJ. Sistema Estatal de Protección Civil Jalisco.
SEPLAN. Secretaría de Planeación.
SEPROE. Secretaría de Promoción Económica.
SGG. Secretaría General de Gobierno.
SGM. Servicio Geológico Mexicano.
SHCP. Secretaría de Hacienda y Crédito Público.
SIAP. Sistema de Información Agroalimentaria y Pesquera.
SIAPA. Sistema Intermunicipal de Agua Potable y Alcantarillado de la Zona Metropolitana de Guadalajara.
SICCED. Capacitación y Certificación de Entrenadores Deportivos.
SICIS. Sistema de Consulta Interactiva de Información Sociodemográfica.
SIEDO. Subprocuraduría de Investigación Especializada en Delincuencia Organizada.
SIEM. Sistema de Información Empresarial Mexicano.
SIFAE. Sistema de Factibilidad para la Apertura de Empresas.
SIFIJA. SIFRA Financiera de Jalisco.
SIFRA. Sistema de Financiamiento Rural Alternativo.
SIGLO. Sistema de Información de Gobiernos Locales.
SIIF. Sistema Integrado de Información Financiera.
SIIGEM. Sistema Integral de Información Geográfica Municipal.
SIMAR. Sistema Intermunicipal de Manejo de Residuos
SINAC. Sistema de Nacimientos.
SINAIS. Sistema Nacional de Información en Salud.
SNB. Sistema Nacional de Bachillerato.
SIPROIPE. Sistema de Información de Proyectos e Inversión Pública Estatal.
SIRH. Sistema Integral de Recursos Humanos.
SIS. Sistema de Información en Salud.
SISPAEWEB. Sistema del Programa de Apoyo al Empleo.
SISTECOZOME. Sistema de Transporte Colectivo de la Zona Metropolitana.
SISVEA. Sistema de Vigilancia Epidemiológica de las Adicciones.
SITEJ. Sistema de Información Territorial del Estado de Jalisco.
SITEL. Sistema de Información Territorial en Línea.
SITEUR. Sistema de Tren Eléctrico Urbano.
SITI. Sistema Interinstitucional de Transferencia de Información.
SMDIF. Sistemas Municipales de Desarrollo Integral de la Familia.
SNB. Sistema Nacional de Bachillerato.
SNE. Servicio Nacional del Empleo.
SNEJ. Servicio Nacional del Empleo.
SNI. Sistema Nacional de Investigadores.
SNIE. Sistema Nacional de Información Educativa.
SNTE. Sindicato Nacional de Trabajadores de la Educación.



SOFOM. Sociedad Financiera de Objeto Múltiple.
SSJ. Secretaría de Salud Jalisco.
SSPPRS. Secretaría de Seguridad Pública, Prevención y Readaptación Social.
STyPS. Secretaría de Trabajo y Previsión Social.
SUBSEMUN. Subsidio para la Seguridad Pública Municipal
SUIVE. Sistema Único de Información para la Vigilancia Epidemiológica.
SVyT. Secretaría de Vialidad y Transporte.
TABLIN. Tablero de Indicadores del Desarrollo de Jalisco.
TELMEX. Teléfonos de México
TIC. Tecnologías de la Información y la Comunicación.
TIF. Tipo Inspección Federal.
UAG. Universidad Autónoma de Guadalajara.
UAVI. Unidad de Atención de la Violencia Intrafamiliar.
UdeG. Universidad de Guadalajara.
UE. Unión Europea.
UEPCBJ. Unidad Estatal de Protección Civil y Bomberos de Jalisco.
UMAPAC. Unidad de Mantenimiento Permanente de Accesos Carreteros.
UNAM. Universidad Nacional Autónoma de México.
UNEME. Unidades de Especialidades Médicas.
UNESCO. United Nations Educational, Scientific and Cultural Organization.
UNICEF. The United Nations Children's Fund.
UNIVA. Universidad del Valle de Atemajac.
UP. Universidad Panamericana.
UPAC. Unidad Policial de Atención en Crisis.
UPJAL. Universidad politécnica de Jalisco.
USAER. Unidades de Servicio y Apoyo a la Educación Regular.
UTJ. Universidad Tecnológica de Jalisco.
UTZMG. Universidad Tecnológica Zona Metropolitana Guadalajara.
UVA'S. Aviones No Tripulados.
UVM. Universidad del Valle de México.
VPH. Virus del Papiloma Humano.
WCIT. World Congress of Information Technology
WIMAX. Worldwide Interoperability Microwave Access.
ZCG. Zona Conurbada de Guadalajara.
ZMG. Zona Metropolitana de Guadalajara.



Directorio

L.C.P. Emilio González Márquez
Gobernador Constitucional del Estado de Jalisco

Dr. Víctor Manuel González Romero
Secretario General de Gobierno

L.E. Martín Mendoza López
Secretario de Finanzas

Mtro. Carlos Eduardo Anguiano Gómez
Secretario de Planeación

Ing. José Sergio Carmona Ruvalcaba
Secretario de Desarrollo Urbano

Lic. Álvaro García Chávez
Secretario de Desarrollo Rural

L.R.I Jaime Eduardo Martínez Flores
Secretario de Promoción Económica

Lic. Aurelio López Rocha
Secretario de Turismo

Ing. Antonio Gloria Morales
Secretario de Educación

Arq. Jesús Alejandro Cravioto Lebrija
Secretario de Cultura

Dr. José Antonio Muñoz Serrano
Secretario de Salud

L.A.E. Diego Monraz Villaseñor
Secretario de Vialidad y Transporte

L.C.P. José Ricardo Serrano Leyzaola
Secretario de Administración

Mtro. Luis Carlos Nájera Gutiérrez de Velasco
Secretario de Seguridad Pública, Prevención y Readaptación Social

Dr. Héctor Eduardo Gómez Hernández
Secretario del Medio Ambiente para el Desarrollo Sustentable

L.E. Francisco Xavier V. Trueba Pérez
Contralor del Estado

Ing. Ernesto Espinosa Guarro
Secretario del Trabajo y Previsión Social

C.D. Miguel Ángel García Santana
Secretario de Desarrollo Humano



Lic. Tomás Coronado Olmos
Procurador General de Justicia

Mtra. Beatriz E. Martínez Sánchez
Procuradora Social

Lic. Leonardo García Camarena
Coordinador General de Concertación Social

Mtra. María Elena Cruz Muñoz
Presidenta del Instituto Jalisciense de la Mujer

Lic. Rubén Alonso González
Director General de Comunicación Social

Ing. Felipe Valdez de Anda
Director General DIF

Mayor J. Trinidad López Rivas
Director General del SEPCJ

Mtra. Mónica Mariscal González
Director General COEPO

Dr. Humberto Gutiérrez Pulido
Director General IIT

Ing. Cesar Luis Coll Carabias
Director General CEAJ

Mtro. Nestor Eduardo García Romero
Director General SEIJAL

Lic. Luis Gonzalo Jiménez Sánchez
Director General FOJAL

Dr. Francisco Medina Gómez
Director General COECyTJAL

Ing. Jorge Urdapilleta Nuñez
Director General del CEPE

Dr. Carlos Andrade Garín
Director General CODE

Sr. Joel Salvador Chávez Rivera
Secretario Técnico CEAJ

Ing. Francisco Javier Padilla Mancilla
Director General SITEUR

Lic. Efrén Flores Ledezma
Director General del RPP

C. Jorge Valencia Rodríguez
Director General de IPROVIPE



C. José Manuel Ramírez Jiménez
Director General del IEF



Colaboradores

Secretaría General de Gobierno

Lic. María de Lourdes Núñez Cárdenas
Coordinador Técnico

Secretaría de Finanzas

Ing. Roberto Olvera Romo
Coordinador General de Proyectos B

Secretaría de Desarrollo Urbano

Ing. Abraham Fernando Esquivel García
Director de Área de Información y Seguimiento

Secretaría de Desarrollo Rural

L.A.E. Silvia Rocío Magaña Martínez
Directora de Proyectos Especiales

Secretaría de Promoción Económica

Mtra. Mónica Ballescá Ramírez
Coordinadora General de Planeación Económica y Seguimiento Programático

Secretaría de Turismo

Lic. Jesús Humberto Cabrera Ramírez
Director de Área de Inteligencia de Mercados Estadísticas y Evaluación

Secretaría de Educación

Lic. Álvaro Enrique Tovar Gutiérrez
Director de Planeación y Programas de Infraestructura

Secretaría de Cultura

Mtro. Netzahualcóyotl Aguirre Partida
Director de Área de Programación, Evaluación y Seguimiento

Secretaría de Salud

L.C.P Ramón Gabriel Sandoval García
Director de Programación y Evaluación.

Secretaría de Vialidad y Transporte

L.A.P Teresa de Jesús Medina
Jefa de Planeación y Seguimiento

Secretaría de Administración

Lic. José Luis Mata Figueroa
Coordinador de Análisis y Proyectos

Secretaría de Seguridad Pública Prevención y Readaptación Social

C. Armando Luis Marcial
Director de Proyectos Especiales



Secretaría de Medio Ambiente para el Desarrollo Sustentable

Mtra. Mónica Mariela Reyes Garrido
Directora General de Planeación Ambiental

Contraloría del Estado de Jalisco

L.R.I Lizette del Carmen Ramírez Preciado
Coordinadora Adscrita a la Dirección General de Verificación y Control de Obra

Secretaría de Trabajo y Previsión Social

Lic. Gabriela Carrillo Jiménez
Directora General de Planeación e Innovación

Secretaría de Desarrollo Humano

Lic. Luis Humberto Peraza Ayala
Director de Área de Investigación y Políticas Públicas

Procuraduría General de Justicia del Estado

L.C.P Alicia Gómez Monroy
Directora de Recursos Financieros

Procuraduría Social

Mtra. Laura Aranzazú Rodríguez Romero
Coordinadora de Planeación e Información

Coordinación General de Concertación Social

Ing. Jessie Alicia Jimeno Uribe
Directora de Área de Información Estratégica e Informática

DIF

Lic. Enrique Villanueva Mercado
Director de Programación y Seguimiento

CODE

Lic. Jesús Padilla Valdez
Jefe del Área de Informática

Instituto Jalisciense de las Mujeres

Lic. Saturnino Arroyo Barquera
Coordinador de Planeación

Comisión Estatal del Agua en Jalisco

C. José Andrés Sánchez González
Analista de Planeación

Instituto de Estudios del Federalismo “Prisciliano Sánchez”

Lic. María Elena Ávila Valenzuela
Directora de Área



Sistema de Tren Eléctrico Urbano

Lic. Eva Catalina González Larios
Jefa de Vinculación

Protección Civil

Comandante Germán Pinto Aceves
Director de Evaluación y Seguimiento

Consejo Estatal de Población

Lic. Jorge Antonio Rizo Castro
Coordinador Administrativo

Sistema Estatal de Información Jalisco

Lic. Susana Galindo Zamora
Especialista de la Dirección de Estadísticas

Instituto de Información Territorial

MGDS. Montserrat Guevara Rubio
Coordinadora de Planeación, Capacitación y Comunicación

Fondo Jalisco de Fomento Empresarial

Ing. Blanca Alejandra Guzmán Guzmán
Coordinadora de Calidad e Información

Consejo Estatal Contra las Adicciones en Jalisco

Lic. Laura Noema Legaspi Sánchez
Psicóloga Clínica

Consejo Estatal de Ciencia y Tecnología de Jalisco

M en C. Einer Loreto López López
Coordinador de Comunicación y Difusión

Consejo Estatal de Promoción Económica

Lic. Cesar Israel Fernández Tinajero
Encargado de Sistemas

IPROVIPE

Mtra. Laura Leticia León García
Jefa de la Unidad de Planeación

Registro Público de la Propiedad

Mtra. Blanca Estela Valdez Granado
Directora de Área de Modernización y Gestión de la Calidad

Comunicación Social

Lic. Yohana Marcela Guitron Guitron
Coordinadora de Mercadotecnia

Secretaría de Planeación



Despacho

C. Maritza Bercellay Enríquez Aguilar
Zoraya Melchor Barrera

Dirección General de Evaluación y Control

Mtro. José Martínez Graciliano
LSI. María Guadalupe Pichardo Goby
Lic. Francisco Javier Lares Ceballos
Mtro. Mauro Jesús Aguilar Quezada
C. María del Carmen Valdivia Alvarado
Ing. Gerardo López Rodríguez
Lic. Juan Miguel Martín del Campo Verdín
Lic. Ángel Eduardo Arias Cortés
Lic. Valeria Castro Guerrero
Lic. Gabriela Rubio Maciel
Ing. José Luis Quintero Martínez
C. Mariana Loza Balderas

Informática

Mtro. Luciano Romero Arreola
Ing. Salvador Ramírez Paz
Mtra. Brenda Jasmín Palomera Pérez
Lic. Alfonso Ávalos Juárez
Ing. Luis Ramón Ramírez Sandoval
Lic. Roberto Ramírez Cásarez

Coordinación General de Planeación

Mtro. Gerardo de Jesús Valdivia Sánchez
Mtro. Héctor Gutiérrez Pulido
Arq. Elvira Ponce de León Pérez
Lic. Sergio Israel Ramos Enríquez

Dirección General de Vinculación

Lic. Carlos Leal
Mtra. Tatiana Estefanía Ponce Simental
Mtro. Mauricio Gerardo Deleze Santa Cruz
Lic. Linda Monserrat Ramos Alcalá
Ing. Ramiro Mejía Órnelas

Coordinación General de Gestión Gubernamental

Lic. J. Jesús Hernández Barbosa
Lic. Efrén Calvario Baltazar

Dirección General Jurídica

Lic. Armando Jesús Espinoza de Toro
MPA. Diana Catalina Padilla Martínez