



Dictamen Técnico 1/2

Estación: GDL-01

Levantamiento Fotográfico

**Localización:**

Av. La Paz.
entre 8 de Julio y Pavo.

Municipio:

Guadalajara

Colonia:

Centro

Estacionómetros:

Nº de estacionómetros : N/A

Nº de registro de
estacionómetro: N/A

Metros lineales de
intervención: 12

Datos de Estación:

Tipo: Vial S/E

Nº de Plataformas: 3

Nº de Bolardos: 9

Nº de Delimitadores: 4

Tipo de intervención:

N/A

Solicitud: _____ Tipo: Nuevo Renovación _____

Zona: _____

Nombre o razón social: Secretaria de Planeacion Administracion y Finanzas _____

Supervisor en turno: _____

Ubicación





Dictamen Técnico 1/2

Estación: GDL-02

Levantamiento Fotográfico



Localización:
Av. Niños Heroes.
esquina Colonias.

Municipio: Guadalajara Colonia: Lafayette

Estacionómetros:
N° de estacionómetros : N/A
N° de registro de estacionómetro: N/A
Metros lineales de intervención: 15

Datos de Estación:
Tipo: Vial S/E
N° de Plataformas: 4
N° de Bolardos: 11
N° de Delimitadores: 4

Tipo de intervención:
N/A

Solicitud: _____ Tipo: Nuevo Renovación _____

Zona: _____

Nombre o razón social: Secretaria de Planeacion Administracion y Finanzas _____

Supervisor en turno: _____





Dictamen Técnico 1/2

Estación: GDL-03

Levantamiento Fotográfico



Localización:
Av. Chapultepec.
esquina Vidrio.

Municipio: Guadalajara Colonia: Lafayette

Estacionómetros:
N° de estacionómetros : N/A
N° de registro de estacionómetro: N/A
Metros lineales de intervención: 18

Datos de Estación:
Tipo: Vial S/E
N° de Plataformas: 5
N° de Bolardos: 13
N° de Delimitadores: 4

Tipo de intervención:
N/A

Solicitud: _____ Tipo: Nuevo Renovación _____

Zona: _____

Nombre o razón social: Secretaria de Planeacion Administracion y Finanzas _____

Supervisor en turno: _____

Ubicación





Dictamen Técnico 1/2

Estación: GDL-04

Levantamiento Fotográfico



Localización:
Calle Mariano de la Bárcena,
esquina Reforma.

Municipio: Guadalajara Colonia: Centro

Estacionómetros:

N° de estacionómetros : N/A

N° de registro de
estacionómetro: N/A

Metros lineales de
intervención: 12

Datos de Estación:

Tipo: Vial S/E

N° de Plataformas: 3

N° de Bolardos: 9

N° de Delimitadores: 2

Tipo de intervención:
N/A

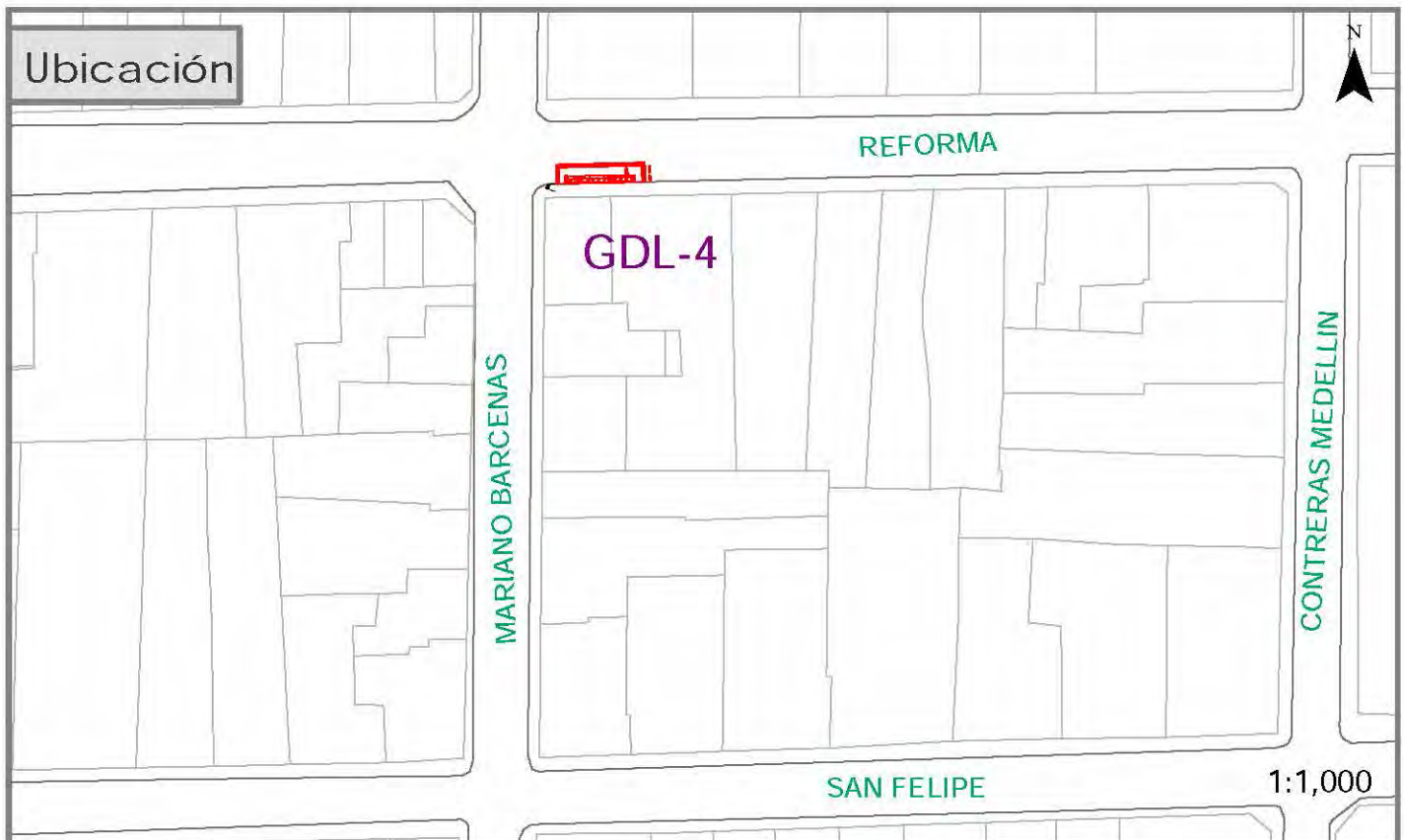
Solicitud: _____ Tipo: Nuevo Renovación _____

Zona: _____

Nombre o razón social: Secretaria de Planeacion Administracion y Finanzas _____

Supervisor en turno: _____

Ubicación





Dictamen Técnico 1/2

Estación: GDL-05

Levantamiento Fotográfico



Localización:
Calzada Independencia,
esquina San Diego.

Municipio: Colonia:
Guadalajara El Santuario

Estacionómetros:
N° de estacionómetros : 3
N° de registro de
estacionómetro:
30101/30102/30103
Metros lineales de
intervención: 12

Datos de Estación:
Tipo: Estacionómetro
N° de Plataformas: 3
N° de Bolardos: 11
N° de Delimitadores: 2
Tipo de intervención:
N/A

Solicitud: _____ Tipo: Nuevo Renovación _____

Zona: _____

Nombre o razón social: Secretaria de Planeacion Administracion y Finanzas _____

Supervisor en turno: _____

Ubicación

SAN DIEGO

BRILLANTE

GDL-05

CALZADA INDEPENDENCIA SUR

N

1:1,000



Dictamen Técnico 1/2

Estación: GDL-06

Levantamiento Fotográfico



Localización:
Calle Venustiano Carranza,
esquina Joaquín Amgulo.

Municipio: Colonia:
Guadalajara El Santuario

Estacionómetros:
N° de estacionómetros : 2
N° de registro de
estacionómetro:
01097/01098
Metros lineales de
intervención: 12

Datos de Estación:
Tipo: Parquimetro
N° de Plataformas: 3
N° de Bolardos: 9
N° de Delimitadores: 0
Tipo de intervención:
N/A

Solicitud: _____ Tipo: Nuevo Renovación _____

Zona: _____

Nombre o razón social: Secretaria de Planeacion Administracion y Finanzas _____

Supervisor en turno: _____





Dictamen Técnico 1/2

Estación: GDL-07

Levantamiento Fotográfico



Localización:
Calle Liceo.
esquina Reforma.

Municipio: Guadalajara Colonia: El Santuario

Estacionómetros:
N° de estacionómetros : 2
N° de registro de estacionómetro:
20049/20050
Metros lineales de intervención: 15

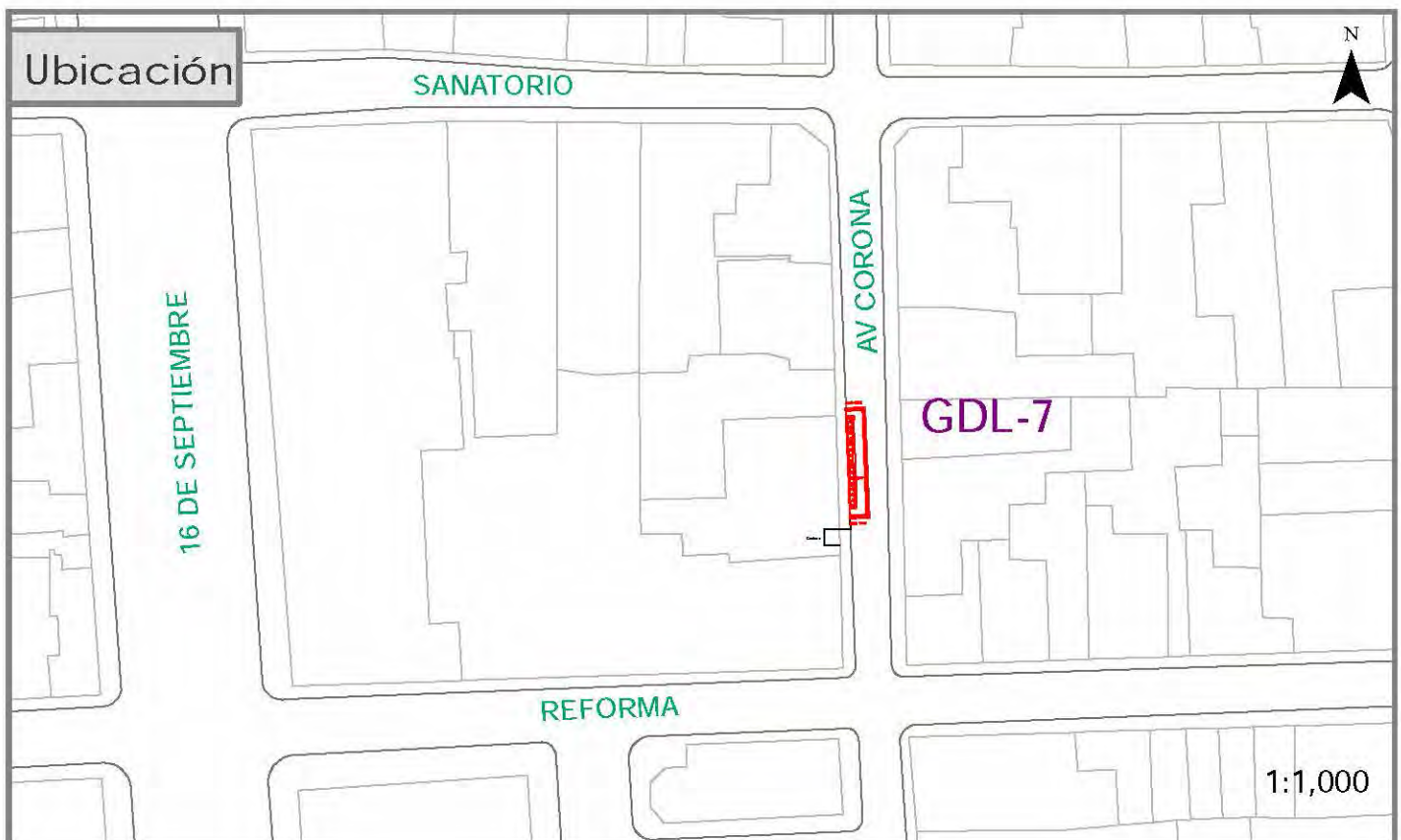
Datos de Estación:
Tipo: Estacionómetro
N° de Plataformas: 4
N° de Bolardos: 11
N° de Delimitadores: 4
Tipo de intervención:
N/A

Solicitud: _____ Tipo: Nuevo Renovación _____

Zona: _____

Nombre o razón social: Secretaria de Planeacion Administracion y Finanzas _____

Supervisor en turno: _____





Dictamen Técnico 1/2

Estación: GDL-08

Levantamiento Fotográfico



Localización:
Calle Joaquín Angulo,
esquina Goltález Ortega.

Municipio: Guadalajara Colonia: El Santuario

Estacionómetros:

N° de estacionómetros : 2

N° de registro de
estacionómetro:

04050/04060

Metros lineales de
intervención: 15

Datos de Estación:

Tipo: Estacionómetro

N° de Plataformas: 4

N° de Bolardos: 11

N° de Delimitadores: 4

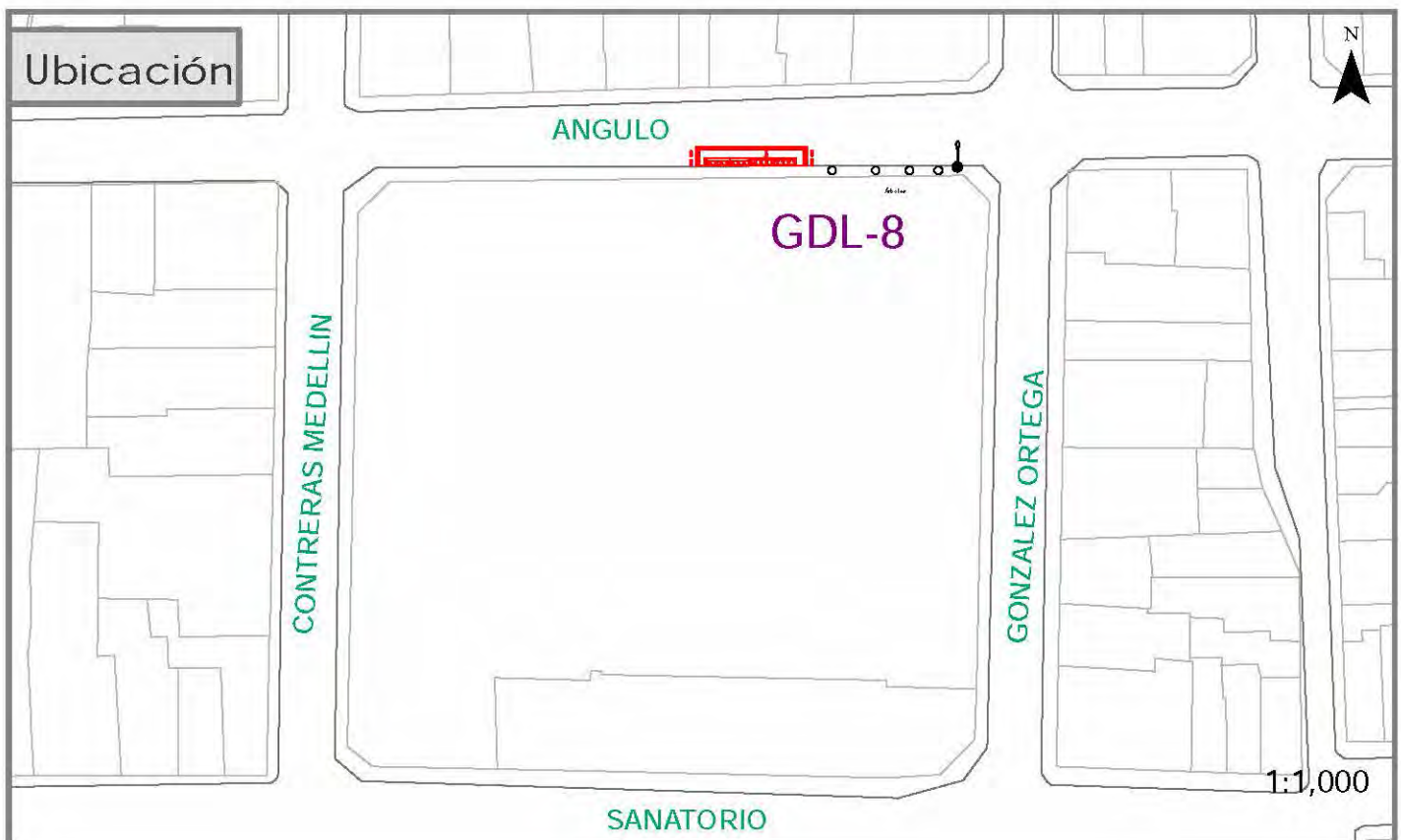
Tipo de intervención:
N/A

Solicitud: _____ Tipo: Nuevo Renovación _____

Zona: _____

Nombre o razón social: Secretaria de Planeacion Administracion y Finanzas _____

Supervisor en turno: _____





Dictamen Técnico 1/2

Estación: GDL-09

Levantamiento Fotográfico



Localización:
Calzada Federalismo,
esquina Joaquín Angulo.

Municipio: Guadalajara Colonia: El Santuario

Estacionómetros:
N° de estacionómetros: N/A
N° de registro de estacionómetro: N/A
Metros lineales de intervención: 15

Datos de Estación:
Tipo: Espacio Público
N° de Plataformas: 5
N° de Bolardos: 0
N° de Delimitadores: 0

Tipo de intervención:
N/A

Solicitud: _____ Tipo: Nuevo Renovación _____

Zona: _____

Nombre o razón social: Secretaria de Planeacion Administracion y Finanzas _____

Supervisor en turno: _____





Dictamen Técnico 1/2

Estación: GDL-10

Levantamiento Fotográfico



Localización:
Calle Joaquín Angulo,
esquina Jesus.

Municipio: Guadalajara Colonia: Capiella de Jesus

Estacionómetros:
N° de estacionómetros : N/A
N° de registro de estacionómetro: N/A
Metros lineales de intervención: 12

Datos de Estación:
Tipo: Vial S/E
N° de Plataformas: 3
N° de Bolardos: 9
N° de Delimitadores: 4

Tipo de intervención:
N/A

Solicitud: _____ Tipo: Nuevo Renovación _____

Zona: _____

Nombre o razón social: Secretaria de Planeacion Administracion y Finanzas _____

Supervisor en turno: _____





Dictamen Técnico 1/2

Estación: GDL-11

Levantamiento Fotográfico



Localización:
Calle Frias.
esquina Joaquín Angulo.

Municipio: Guadalajara Colonia: Capilla de Jesus

Estacionómetros:
N° de estacionómetros : N/A
N° de registro de estacionómetro: N/A
Metros lineales de intervención: 12

Datos de Estación:
Tipo: Vial S/E
N° de Plataformas: 3
N° de Bolardos: 9
N° de Delimitadores: 2

Tipo de intervención:
N/A

Solicitud: _____ Tipo: Nuevo Renovación _____
Zona: _____
Nombre o razón social: Secretaria de Planeacion Administracion y Finanzas _____
Supervisor en turno: _____





Dictamen Técnico 1/2

Estación: GDL-12

Levantamiento Fotográfico



Localización:
Calle Nicolás Romero,
esquina Joaquín Angulo.

Municipio: Colonia:
Guadalajara Santa Teresita

Estacionómetros:
N° de estacionómetros : N/A
N° de registro de
estacionómetro: N/A
Metros lineales de
intervención: 12

Datos de Estación:
Tipo: Vial S/E
N° de Plataformas: 3
N° de Bolardos: 9
N° de Delimitadores: 2

Tipo de intervención:
N/A

Solicitud: _____ Tipo: Nuevo Renovación _____

Zona: _____

Nombre o razón social: Secretaria de Planeacion Administracion y Finanzas _____

Supervisor en turno: _____





Dictamen Técnico 1/2

Estación: GDL-13

Levantamiento Fotográfico



Localización:
Calle Vidrio.
esquina Marsella.

Municipio: Guadalajara Colonia: Lafayette

Estacionómetros:
N° de estacionómetros : N/A
N° de registro de estacionómetro: N/A
Metros lineales de intervención: 12

Datos de Estación:
Tipo: Vial S/E
N° de Plataformas: 3
N° de Bolardos: 9
N° de Delimitadores: 2

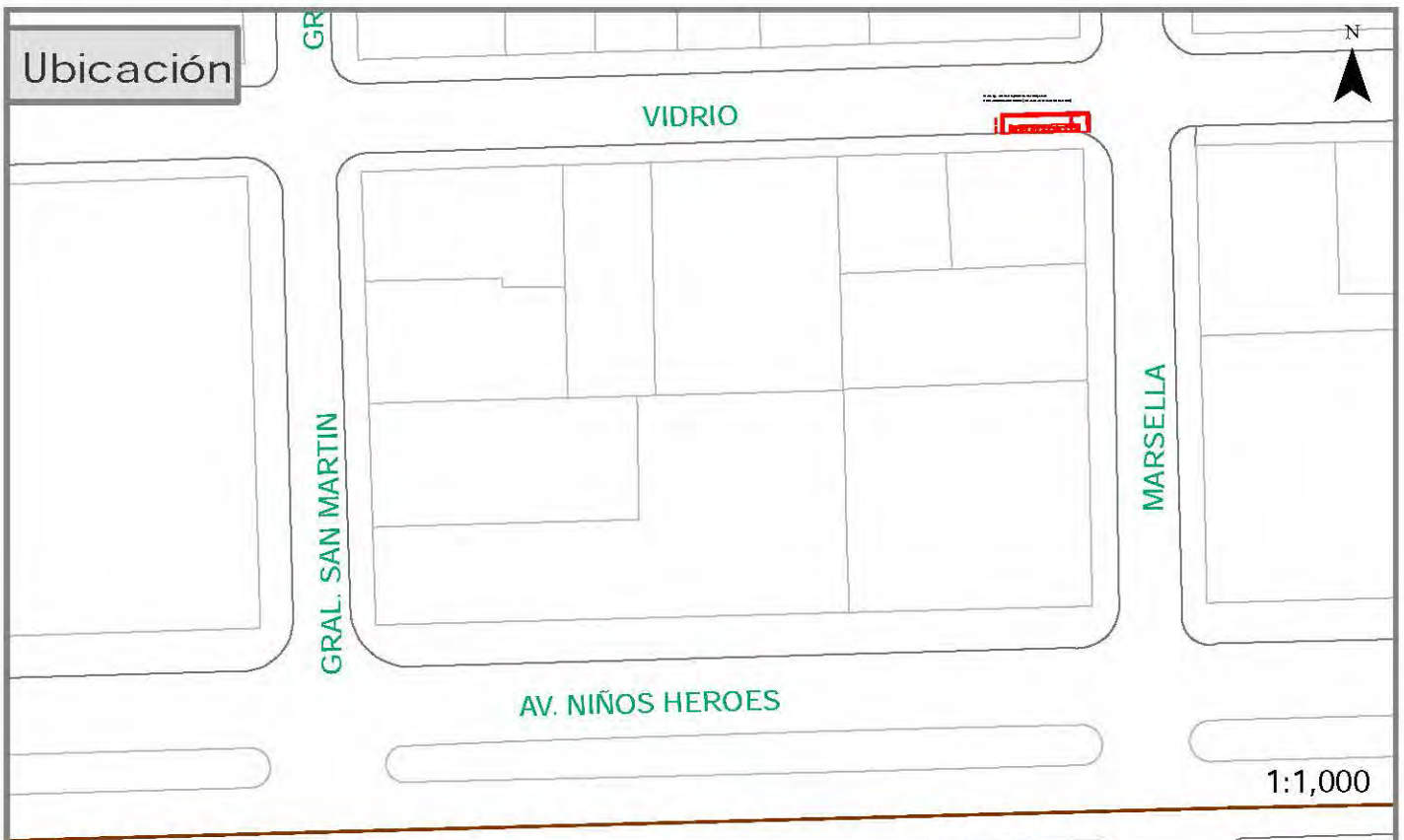
Tipo de intervención:
N/A

Solicitud: _____ Tipo: Nuevo Renovación _____

Zona: _____

Nombre o razón social: Secretaria de Planeacion Administracion y Finanzas _____

Supervisor en turno: _____





Dictamen Técnico 1/2

Estación: GDL-14

Levantamiento Fotográfico



Localización:
Calle Joaquín Angulo.
esquina José Clemente Orozco.

Municipio: Guadalajara Colonia: Santa Teresita

Estacionómetros:
N° de estacionómetros : N/A
N° de registro de estacionómetro: N/A
Metros lineales de intervención: 15

Datos de Estación:
Tipo: Vial S/E
N° de Plataformas: 4
N° de Bolardos: 11
N° de Delimitadores: 4

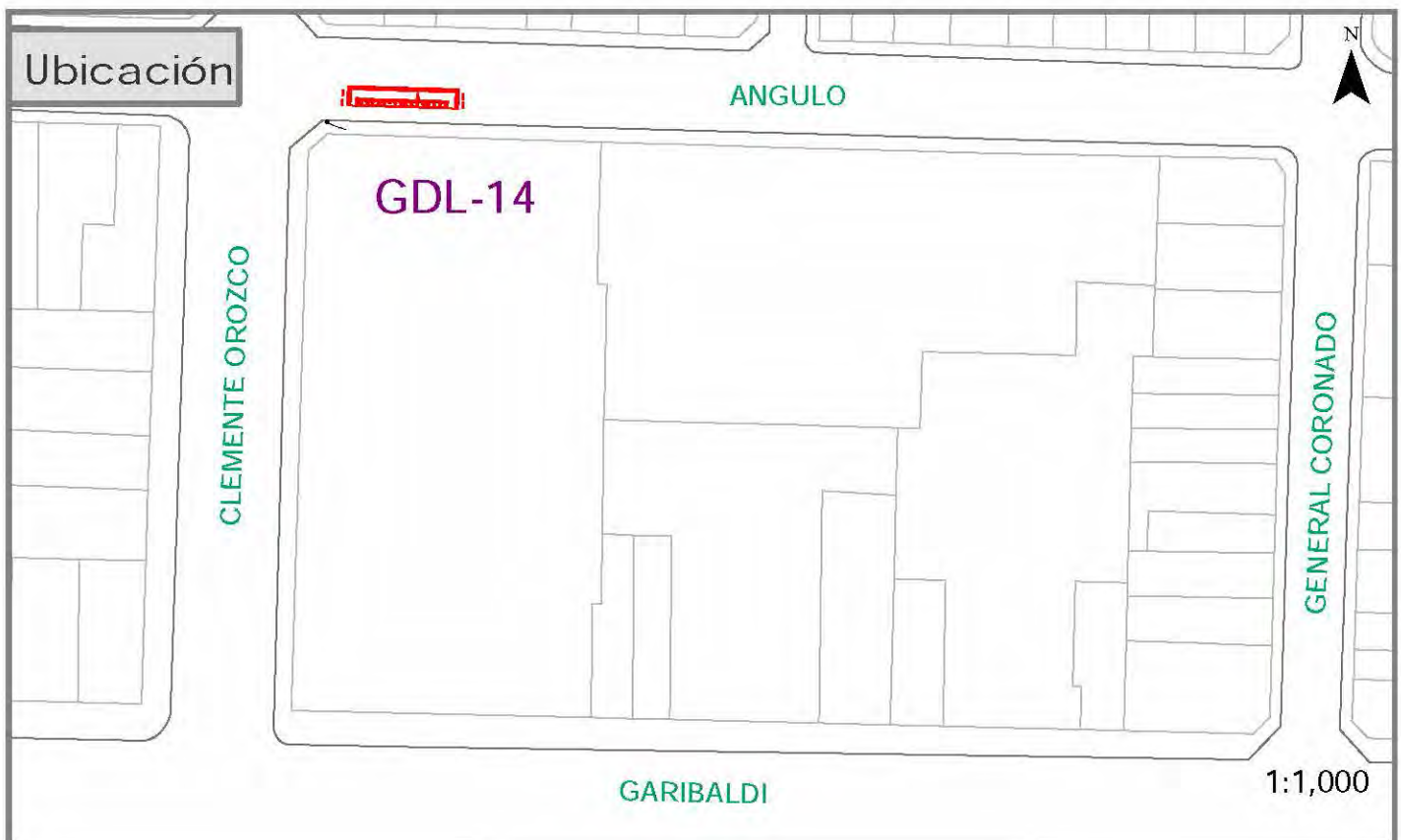
Tipo de intervención:
N/A

Solicitud: _____ Tipo: Nuevo Renovación _____

Zona: _____

Nombre o razón social: Secretaria de Planeacion Administracion y Finanzas _____

Supervisor en turno: _____





Dictamen Técnico 1/2

Estación: GDL-15

Levantamiento Fotográfico



Localización:
Calle Herrera y Cairo.
esq. Pedro Buzeta.

Municipio: Guadalajara Colonia: Santa Teresita

Estacionómetros:
N° de estacionómetros : N/A
N° de registro de estacionómetro: N/A
Metros lineales de intervención: 15

Datos de Estación:
Tipo: Vial S/E
N° de Plataformas: 4
N° de Bolardos: 11
N° de Delimitadores: 2

Tipo de intervención:
N/A

Solicitud: _____ Tipo: Nuevo Renovación _____

Zona: _____

Nombre o razón social: Secretaria de Planeacion Administracion y Finanzas _____

Supervisor en turno: _____





Dictamen Técnico 1/2

Estación: GDL-16

Levantamiento Fotográfico



Localización:
Calle Joaquín Angulo,
esquina Bernardo de Balbuena.

Municipio: Guadalajara Colonia: Santa Teresita

Estacionómetros:
N° de estacionómetros : N/A
N° de registro de estacionómetro: N/A
Metros lineales de intervención: 15

Datos de Estación:
Tipo: Vial S/E
N° de Plataformas: 4
N° de Bolardos: 11
N° de Delimitadores: 4

Tipo de intervención:
N/A

Solicitud: _____ Tipo: Nuevo Renovación _____
 Zona: _____
 Nombre o razón social: Secretaria de Planeacion Administracion y Finanzas _____
 Supervisor en turno: _____





Dictamen Técnico 1/2

Estación: GDL-17

Levantamiento Fotográfico



Localización:
Av. Mexico,
esquina Bernardo de Balbuena.

Municipio: Guadalajara Colonia: Santa Teresita

Estacionómetros:
N° de estacionómetros : 3
N° de registro de estacionómetro:
24099/24100/24101
Metros lineales de intervención: 15

Datos de Estación:
Tipo: Estacionómetro
N° de Plataformas: 4
N° de Bolardos: 11
N° de Delimitadores: 4
Tipo de intervención: N/A

Solicitud: _____ Tipo: Nuevo Renovación _____
Zona: _____
Nombre o razón social: Secretaria de Planeacion Administracion y Finanzas _____
Supervisor en turno: _____





Dictamen Técnico 1/2

Estación: GDL-18

Levantamiento Fotográfico



Localización:
Av. Mexico.
esq. Manuel M. Diéguez.

Municipio: Colonia:
Guadalajara Santa Teresita

Estacionómetros:
N° de estacionómetros : 3
N° de registro de
estacionómetro:
24047/24048/24049
Metros lineales de
intervención: 12

Datos de Estación:
Tipo: Estacionómetro
N° de Plataformas: 3
N° de Bolardos: 9
N° de Delimitadores: 4
Tipo de intervención:
N/A

Solicitud: _____ Tipo: Nuevo Renovación _____

Zona: _____

Nombre o razón social: Secretaria de Planeacion Administracion y Finanzas _____

Supervisor en turno: _____





Dictamen Técnico 1/2

Estación: GDL-21

Levantamiento Fotográfico



Localización:
Calle Nicolás Romero,
esquina Reforma.

Municipio: Guadalajara Colonia: Capilla de Jesus

Estacionómetros:
N° de estacionómetros : N/A
N° de registro de estacionómetro: N/A
Metros lineales de intervención: 15

Datos de Estación:
Tipo: Vial S/E
N° de Plataformas: 4
N° de Bolardos: 11
N° de Delimitadores: 2

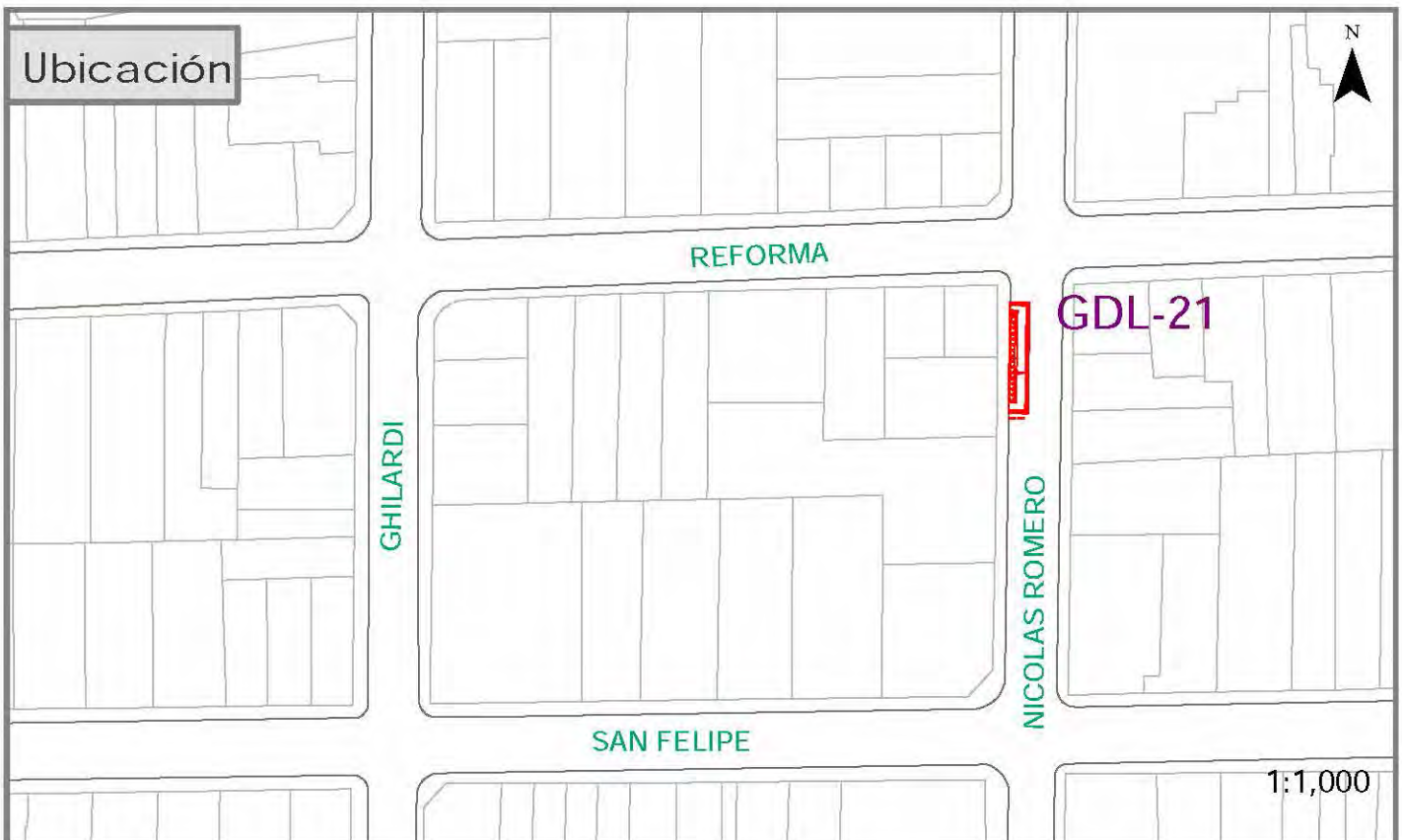
Tipo de intervención:
N/A

Solicitud: _____ Tipo: Nuevo Renovación _____

Zona: _____

Nombre o razón social: Secretaria de Planeacion Administracion y Finanzas _____

Supervisor en turno: _____





Dictamen Técnico 1/2

Estación: GDL-22

Levantamiento Fotográfico



Localización:
Calle San Felipe,
esquina Av. Enrique Díaz de León.

Municipio: Guadalajara Colonia: Capilla de Jesús

Estacionómetros:
N° de estacionómetros : N/A
N° de registro de estacionómetro: N/A
Metros lineales de intervención: 15

Datos de Estación:
Tipo: Vial S/E
N° de Plataformas: 4
N° de Bolardos: 11
N° de Delimitadores: 4

Tipo de intervención:
N/A

Solicitud: _____ Tipo: Nuevo Renovación _____

Zona: _____

Nombre o razón social: Secretaria de Planeacion Administracion y Finanzas _____

Supervisor en turno: _____





Dictamen Técnico 1/2

Estación: GDL-23

Levantamiento Fotográfico



Localización:
Calle Jesus.
esquina San Felipe.

Municipio: Guadalajara Colonia: Capilla de Jesus

Estacionómetros:
N° de estacionómetros : N/A
N° de registro de estacionómetro: N/A
Metros lineales de intervención: 15

Datos de Estación:
Tipo: Vial S/E
N° de Plataformas: 4
N° de Bolardos: 11
N° de Delimitadores: 4

Tipo de intervención:
N/A

Solicitud: _____ Tipo: Nuevo Renovación _____

Zona: _____

Nombre o razón social: Secretaria de Planeacion Administracion y Finanzas _____

Supervisor en turno: _____





Dictamen Técnico

Estación: GDL-24

Levantamiento Fotográfico



Localización:
Calzada Federalismo.
esquina Juan Manuel.

Municipio: Guadalajara Colonia: El Santuario

Estacionómetros:
N° de estacionómetros : N/A
N° de registro de estacionómetro: N/A
Metros lineales de intervención: 12

Datos de Estación:
Tipo: Vial S/E
N° de Plataformas: 4
N° de Bolardos: 0
N° de Delimitadores: 0
Tipo de intervención: N/A

Solicitud: _____ Tipo: Nuevo Renovación _____

Zona: _____

Nombre o razón social: Secretaria de Planeacion Administracion y Finanzas _____

Supervisor en turno: _____

Ubicación





Dictamen Técnico 1/2

Estación: GDL-25

Levantamiento Fotográfico



Localización:
Calle Reforma.
esquina González Ortega.

Municipio: Guadalajara Colonia: Capilla de Jesus

Estacionómetros:
N° de estacionómetros : N/A
N° de registro de estacionómetro: N/A
Metros lineales de intervención: 15

Datos de Estación:
Tipo: Vial S/E
N° de Plataformas: 4
N° de Bolardos: 11
N° de Delimitadores: 4

Tipo de intervención:
N/A

Solicitud: _____ Tipo: Nuevo Renovación _____

Zona: _____

Nombre o razón social: Secretaria de Planeacion Administracion y Finanzas _____

Supervisor en turno: _____

Ubicación





Dictamen Técnico 1/2

Estación: GDL-26

Levantamiento Fotográfico



Localización:
Andador Pedro Loza.
esquina Reforma.

Municipio: Guadalajara Colonia: Centro

Estacionómetros:
N° de estacionómetros : N/A
N° de registro de estacionómetro: N/A
Metros lineales de intervención: 12

Datos de Estación:
Tipo: Vial S/E
N° de Plataformas: 4
N° de Bolardos: 2
N° de Delimitadores: 0

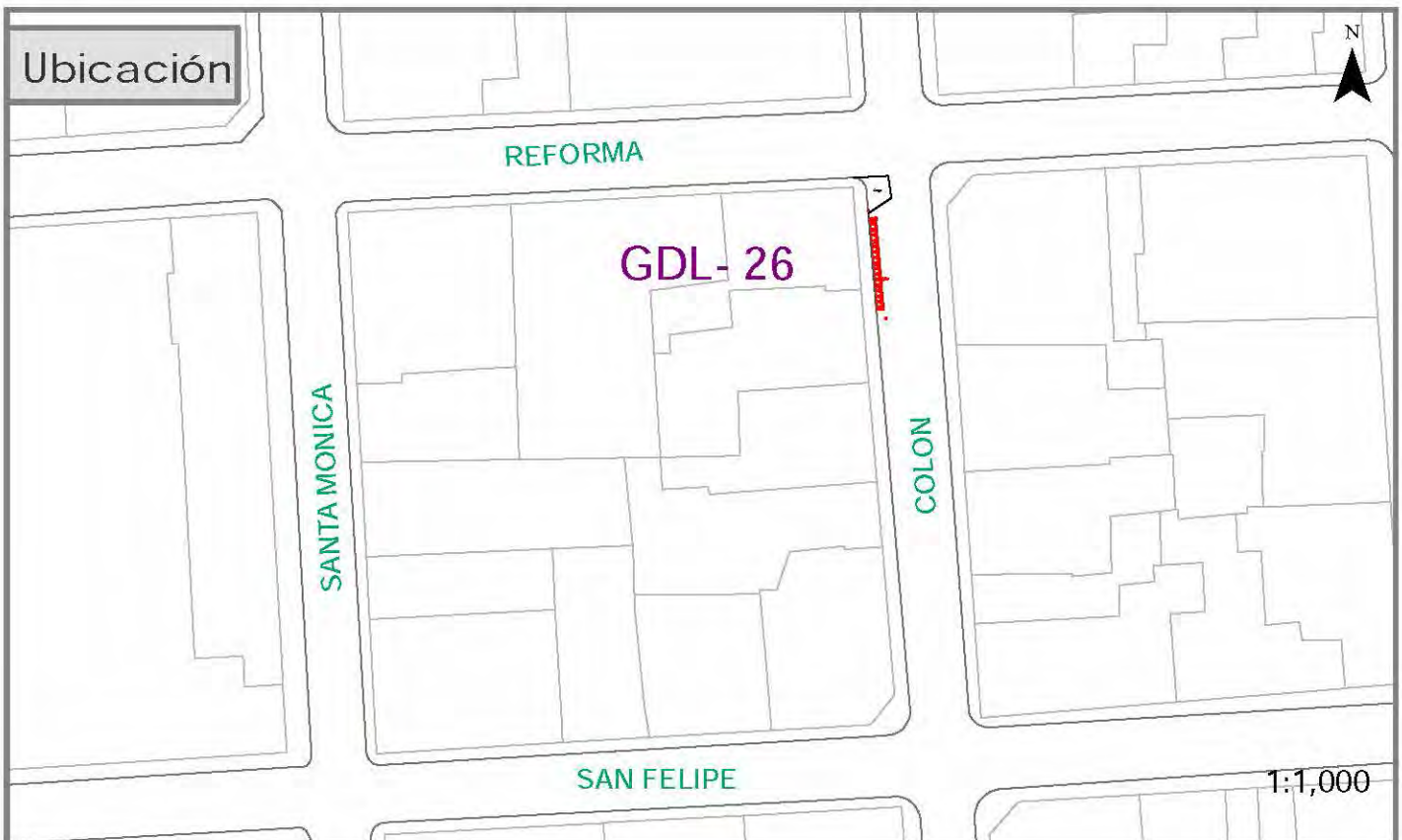
Tipo de intervención:
N/A

Solicitud: _____ Tipo: Nuevo Renovación _____

Zona: _____

Nombre o razón social: Secretaria de Planeacion Administracion y Finanzas _____

Supervisor en turno: _____





Dictamen Técnico 1/2

Estación: GDL-27

Levantamiento Fotográfico



Localización:
Calle Belen.
esquina San Felipe.

Municipio: Guadalajara Colonia: Centro

Estacionómetros:
N° de estacionómetros : 3
N° de registro de estacionómetro:
01110/01111/01112
Metros lineales de intervención: 12

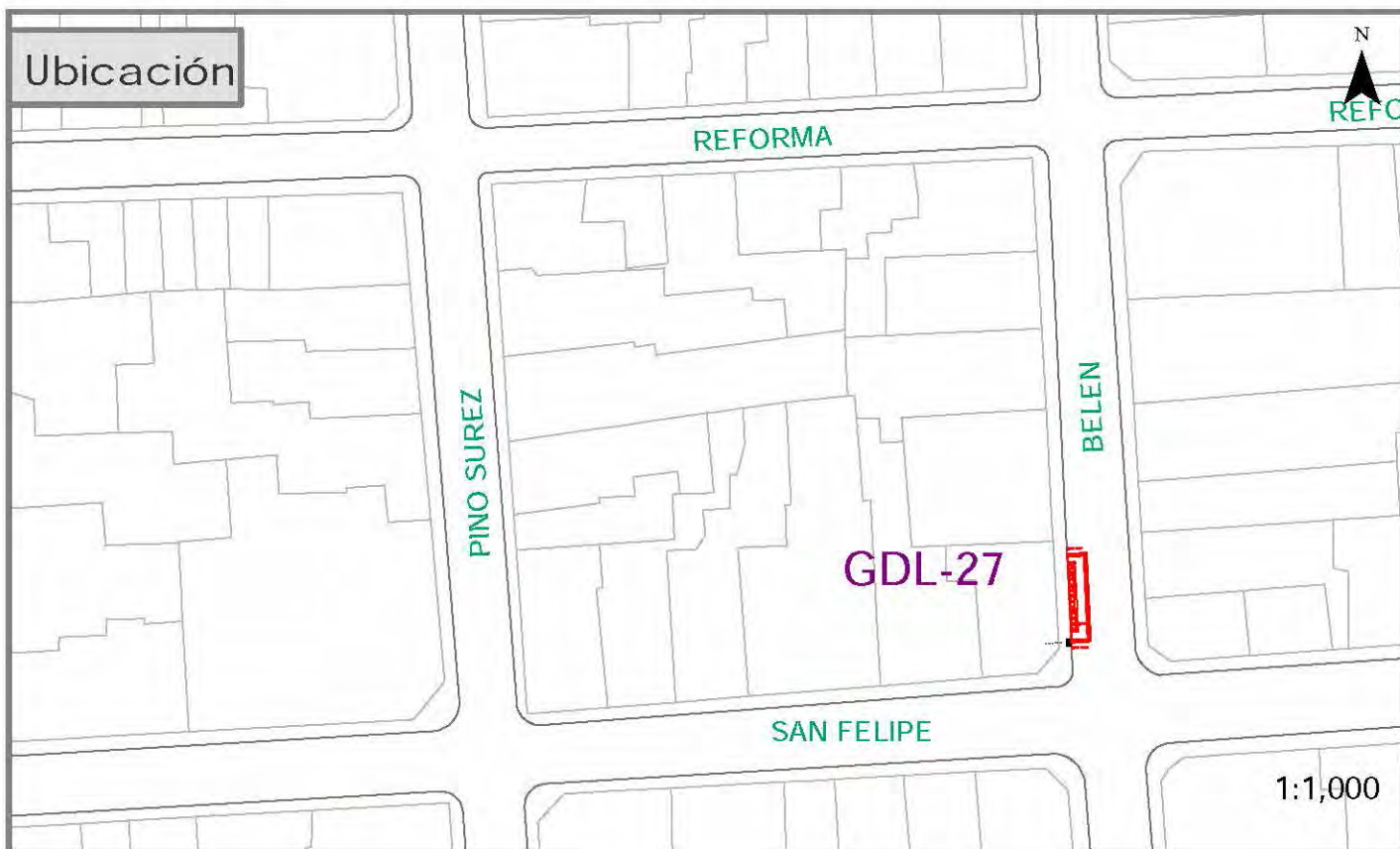
Datos de Estación:
Tipo: Estacionómetro
N° de Plataformas: 3
N° de Bolardos: 9
N° de Delimitadores: 4
Tipo de intervención:
N/A

Solicitud: _____ Tipo: Nuevo Renovación _____

Zona: _____

Nombre o razón social: Secretaria de Planeacion Administracion y Finanzas _____

Supervisor en turno: _____





Dictamen Técnico 1/2

Estación: GDL-28

Levantamiento Fotográfico



Localización:
Calle Gregorio Dávila,
esquina Manuel Acuña.

Municipio: Guadalajara Colonia: Capilla de Jesus

Estacionómetros:
N° de estacionómetros : N/A
N° de registro de estacionómetro: N/A
Metros lineales de intervención: 12

Datos de Estación:
Tipo: Vial S/E
N° de Plataformas: 3
N° de Bolardos: 9
N° de Delimitadores: 2

Tipo de intervención:
N/A

Solicitud: _____ Tipo: Nuevo Renovación _____

Zona: _____

Nombre o razón social: Secretaria de Planeacion Administracion y Finanzas _____

Supervisor en turno: _____

Ubicación





Dictamen Técnico 1/2

Estación: GDL-29

Levantamiento Fotográfico



Localización:
Calzada Independencia,
esquina Juan Manuel.

Municipio: Guadalajara Colonia: El Santuario

Estacionómetros:
N° de estacionómetros : N/A
N° de registro de
estacionómetro: N/A
Metros lineales de
intervención: 12

Datos de Estación:
Tipo: Espacio Público
N° de Plataformas: 4
N° de Bolardos: 0
N° de Delimitadores: 0

Tipo de intervención:
N/A

Solicitud: _____ Tipo: Nuevo Renovación _____

Zona: _____

Nombre o razón social: Secretaria de Planeacion Administracion y Finanzas _____

Supervisor en turno: _____

Ubicación

GDL- 29

JUAN MANUEL

CALZADA INDEPENDENCIA NORTE

GÓMEZ CUERVO

FEDERACIÓN

1:1,000



Dictamen Técnico 1/2

Estación: GDL-30

Levantamiento Fotográfico



Localización:
Calle Pedro Moreno,
esquina Progreso.

Municipio: Guadalajara Colonia: Santa Teresita

Estacionómetros:
N° de estacionómetros : N/A
N° de registro de
estacionómetro: N/A
Metros lineales de
intervención: 15

Datos de Estación:
Tipo: Vial S/E
N° de Plataformas: 4
N° de Bolardos: 9
N° de Delimitadores: 2

Tipo de intervención:
Oreja de Protección Lateral

Solicitud: _____ Tipo: Nuevo Renovación _____

Zona: _____

Nombre o razón social: Secretaria de Planeacion Administracion y Finanzas _____

Supervisor en turno: _____

Ubicación





Dictamen Técnico 1/2

Estación: GDL-31

Levantamiento Fotográfico



Localización:
Calle General Coronado,
esquina Juan Alvarez.

Municipio: Colonia:
Guadalajara Santa teresita

Estacionómetros:
N° de estacionómetros : N/A
N° de registro de
estacionómetro: N/A
Metros lineales de
intervención: 12

Datos de Estación:
Tipo: Vial S/E
N° de Plataformas: 3
N° de Bolardos: 9
N° de Delimitadores: 2

Tipo de intervención:
N/A

Solicitud: _____ Tipo: Nuevo Renovación _____

Zona: _____

Nombre o razón social: Secretaria de Planeacion Administracion y Finanzas _____

Supervisor en turno: _____





Dictamen Técnico 1/2

Estación: GDL-32

Levantamiento Fotográfico



Localización:
Av. Hidalgo.
esquina Belen.

Municipio: Guadalajara Colonia: Centro

Estacionómetros:
N° de estacionómetros : N/A
N° de registro de estacionómetro: N/A
Metros lineales de intervención: 12

Datos de Estación:
Tipo: Espacio Público
N° de Plataformas: 4
N° de Bolardos: 0
N° de Delimitadores: 0

Tipo de intervención:
N/A

Solicitud: _____ Tipo: Nuevo Renovación _____

Zona: _____

Nombre o razón social: Secretaria de Planeacion Administracion y Finanzas _____

Supervisor en turno: _____





Dictamen Técnico 1/2

Estación: GDL-33

Levantamiento Fotográfico



Localización:
Av. Hidalgo.
esquina 16 de Septiembre.

Municipio: Guadalajara Colonia: Centro

Estacionómetros:
N° de estacionómetros : N/A
N° de registro de estacionómetro: N/A
Metros lineales de intervención: 12

Datos de Estación:
Tipo: Espacio Público
N° de Plataformas: 4
N° de Bolardos: 0
N° de Delimitadores: 0

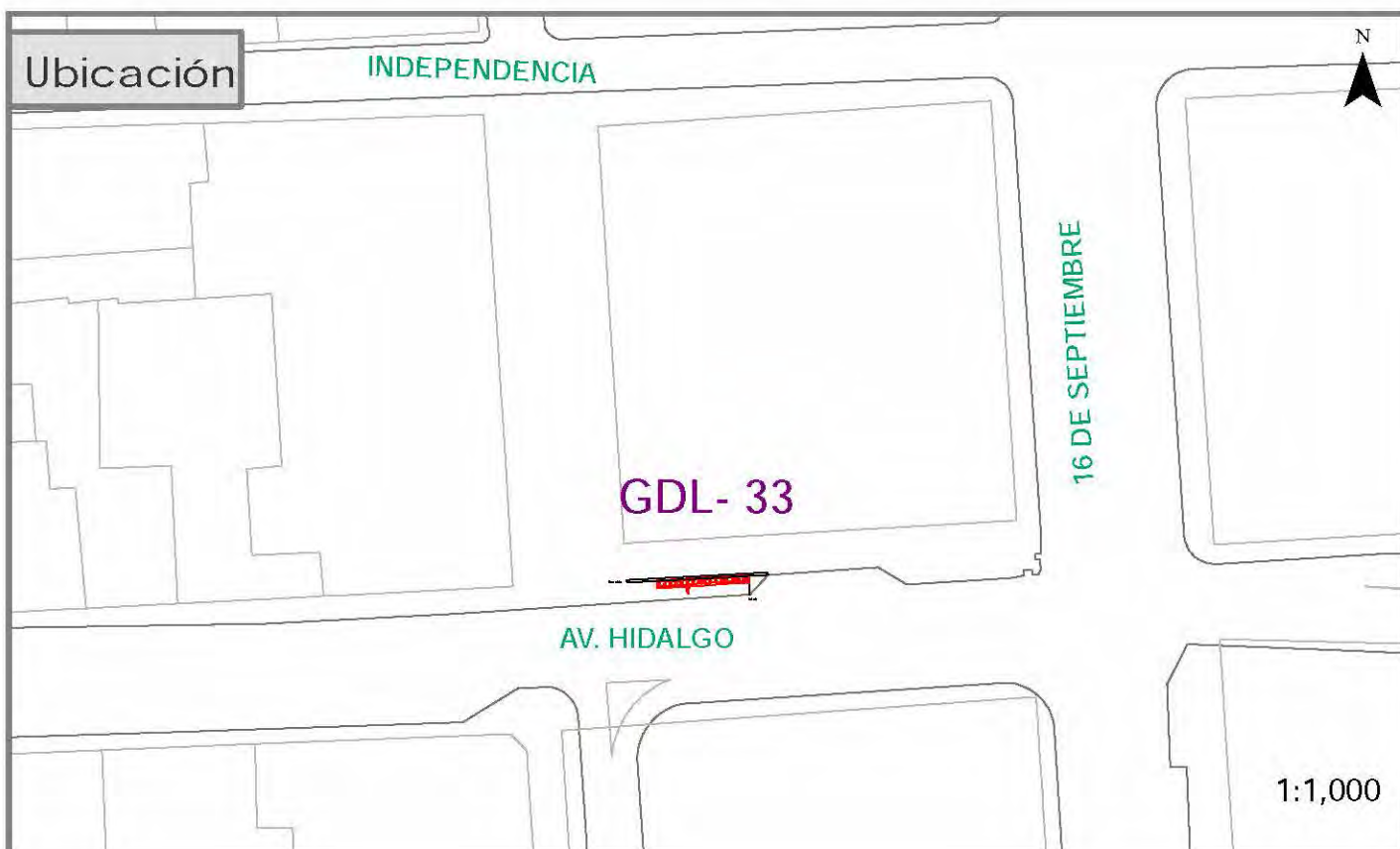
Tipo de intervención:
N/A

Solicitud: _____ Tipo: Nuevo Renovación _____

Zona: _____

Nombre o razón social: Secretaria de Planeacion Administracion y Finanzas _____

Supervisor en turno: _____





Dictamen Técnico 1/2

Estación: GDL-34

Levantamiento Fotográfico



Localización:
Calle Morelos.
esquina González Ortega

Municipio: Guadalajara Colonia: Centro

Estacionómetros:
N° de estacionómetros : N/A
N° de registro de estacionómetro: N/A
Metros lineales de intervención: 9

Datos de Estación:
Tipo: Espacio Público
N° de Plataformas: 3
N° de Bolardos: 0
N° de Delimitadores: 0

Tipo de intervención:
N/A

Solicitud: _____ Tipo: Nuevo Renovación _____

Zona: _____

Nombre o razón social: Secretaria de Planeacion Administracion y Finanzas _____

Supervisor en turno: _____

Ubicación






Dictamen Técnico 1/2

Estación: GDL-35

Levantamiento Fotográfico



Localización:
Av.Hidalgo.
esquina Andador Coronilla.

Municipio: Guadalajara Colonia: Centro

Estacionómetros:
N° de estacionómetros : N/A
N° de registro de estacionómetro: N/A
Metros lineales de intervención: 12

Datos de Estación:
Tipo: Espacio Público
N° de Plataformas: 4
N° de Bolardos: 0
N° de Delimitadores: 0

Tipo de intervención:
N/A

Solicitud: _____ Tipo: Nuevo Renovación _____

Zona: _____

Nombre o razón social: Secretaria de Planeacion Administracion y Finanzas _____

Supervisor en turno: _____

Ubicación





Dictamen Técnico 1/2

Estación: GDL-36

Levantamiento Fotográfico



Localización:
Calle Jesus.
esquina Morelos.

Municipio: Guadalajara Colonia: Capilla de Jesus

Estacionómetros:
N° de estacionómetros : 3
N° de registro de estacionómetro:
20178/20179/20180
Metros lineales de intervención: 18

Datos de Estación:
Tipo: Estacionómetro
N° de Plataformas: 5
N° de Bolardos: 13
N° de Delimitadores: 4
Tipo de intervención:
N/A

Solicitud: _____ Tipo: Nuevo Renovación _____

Zona: _____

Nombre o razón social: Secretaria de Planeacion Administracion y Finanzas _____

Supervisor en turno: _____

Ubicación





Dictamen Técnico 1/2

Estación: GDL-37

Levantamiento Fotográfico



Localización:
Calle Juan N. Cumplido,
esquina Independencia.

Municipio: Guadalajara Colonia: Capilla de Jesus

Estacionómetros:
N° de estacionómetros : 3
N° de registro de estacionómetro:
20065/20066/20067
Metros lineales de intervención: 15

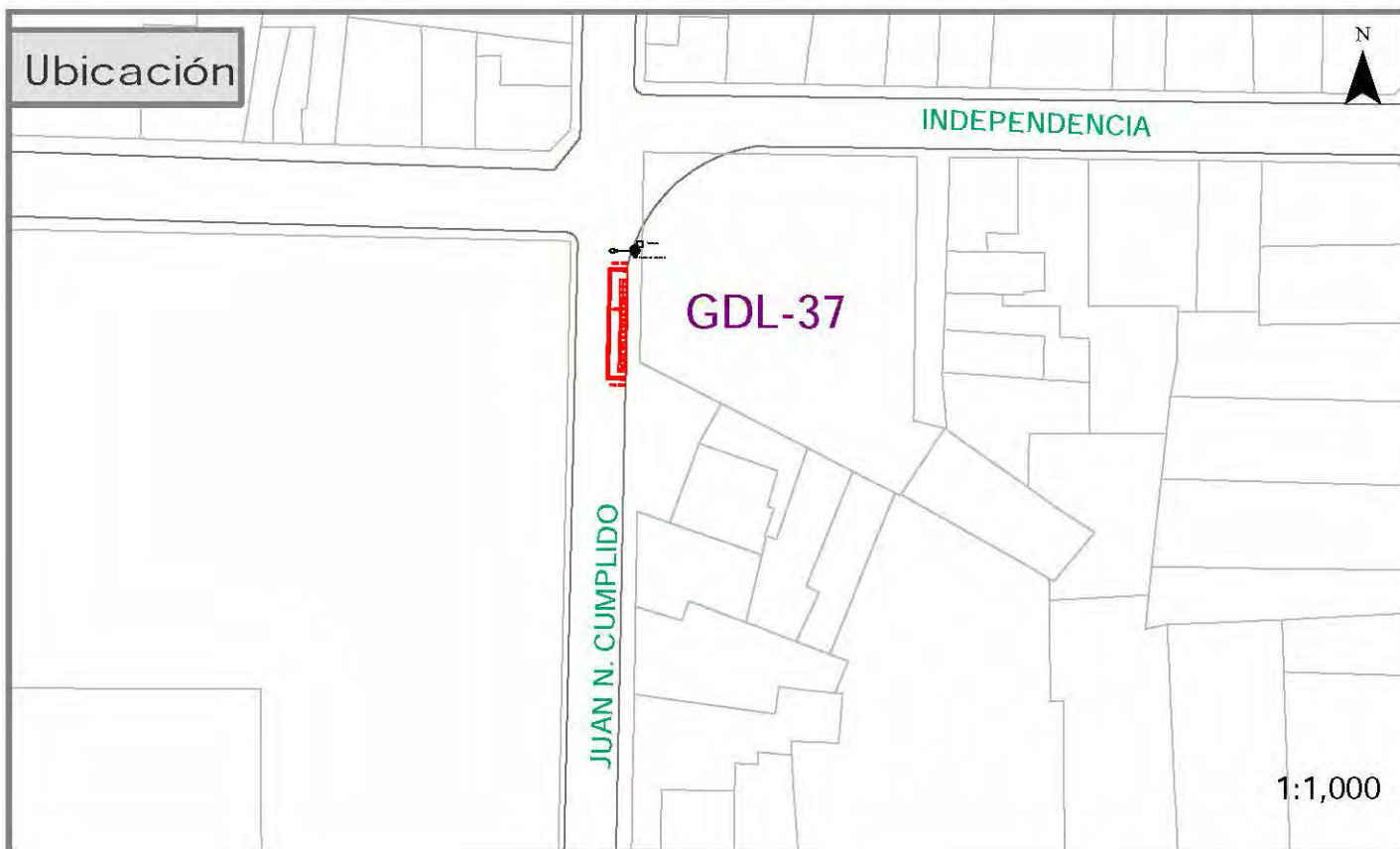
Datos de Estación:
Tipo: Estacionómetro
N° de Plataformas: 4
N° de Bolardos: 11
N° de Delimitadores: 4
Tipo de intervención: N/A

Solicitud: _____ Tipo: Nuevo Renovación _____

Zona: _____

Nombre o razón social: Secretaria de Planeacion Administracion y Finanzas _____

Supervisor en turno: _____





Dictamen Técnico 1/2

Estación: GDL-38

Levantamiento Fotográfico



Localización:
Calle Argentina.
esquina Pedro Moreno.

Municipio: Guadalajara Colonia: Santa Teresita

Estacionómetros:
N° de estacionómetros : N/A
N° de registro de estacionómetro: N/A
Metros lineales de intervención: 15

Datos de Estación:
Tipo: Vial S/E
N° de Plataformas: 4
N° de Bolardos: 11
N° de Delimitadores: 2

Tipo de intervención:
N/A

Solicitud: _____ Tipo: Nuevo Renovación _____

Zona: _____

Nombre o razón social: Secretaria de Planeacion Administracion y Finanzas _____

Supervisor en turno: _____





Dictamen Técnico 1/2

Estación: GDL-39

Levantamiento Fotográfico



Localización:
Calle General Coronado,
esquina Av. Hidalgo.

Municipio: Guadalajara Colonia: Santa Teresita

Estacionómetros:
N° de estacionómetros : N/A
N° de registro de
estacionómetro: N/A
Metros lineales de
intervención: 15

Datos de Estación:
Tipo: Vial S/E
N° de Plataformas: 4
N° de Bolardos: 11
N° de Delimitadores: 4

Tipo de intervención:
N/A

Solicitud: _____ Tipo: Nuevo Renovación _____

Zona: _____

Nombre o razón social: Secretaria de Planeacion Administracion y Finanzas _____

Supervisor en turno: _____

Ubicación





Dictamen Técnico 1/2

Estación: GDL-40

Levantamiento Fotográfico



Localización:
Calle Progreso.
esquina Av. Hidalgo.

Municipio: Guadalajara Colonia: Santa Teresita

Estacionómetros:
N° de estacionómetros : N/A
N° de registro de estacionómetro: N/A
Metros lineales de intervención: 15

Datos de Estación:
Tipo: Vial S/E
N° de Plataformas: 4
N° de Bolardos: 11
N° de Delimitadores: 0

Tipo de intervención:
N/A

Solicitud: _____ Tipo: Nuevo Renovación _____

Zona: _____

Nombre o razón social: Secretaria de Planeacion Administracion y Finanzas _____

Supervisor en turno: _____





Dictamen Técnico 1/2

Estación: GDL-41

Levantamiento Fotográfico



Localización:
Calle Manuel M. Dieguez,
esquina Av. Hidalgo.

Municipio: Colonia:
Guadalajara Santa Teresita

Estacionómetros:
N° de estacionómetros : 3
N° de registro de
estacionómetro:
25166/25167/25168
Metros lineales de
intervención: 15

Datos de Estación:
Tipo: Estacionómetro
N° de Plataformas: 4
N° de Bolardos: 11
N° de Delimitadores: 2
Tipo de intervención:
N/A

Solicitud: _____ Tipo: Nuevo Renovación _____

Zona: _____

Nombre o razón social: Secretaria de Planeacion Administracion y Finanzas _____

Supervisor en turno: _____






Dictamen Técnico 1/2

Estación: GDL-42

Levantamiento Fotográfico



Localización:
Calle Bernardo de Balbuena.
esquina Av. Hidalgo.

Municipio: Guadalajara Colonia: Santa Teresita

Estacionómetros:
N° de estacionómetros : 3
N° de registro de estacionómetro:
25112/25113/25114
Metros lineales de intervención: 15

Datos de Estación:
Tipo: Estacionometro
N° de Plataformas: 4
N° de Bolardos: 11
N° de Delimitadores: 2
Tipo de intervención: N/A

Solicitud: _____ Tipo: Nuevo Renovación _____

Zona: _____

Nombre o razón social: Secretaria de Planeacion Administracion y Finanzas _____

Supervisor en turno: _____

Ubicación





Dictamen Técnico 1/2

Estación: GDL-43

Levantamiento Fotográfico



Localización:
Calle Bernardo de Balbuena,
esquina Lopez Cotilla.

Municipio: Guadalajara Colonia: Lafayette

Estacionómetros:
N° de estacionómetros : N/A
N° de registro de estacionómetro: N/A
Metros lineales de intervención: 15

Datos de Estación:
Tipo: Vial S/E
N° de Plataformas: 3
N° de Bolardos: 9
N° de Delimitadores: 2

Tipo de intervención:
N/A

Solicitud: _____ Tipo: Nuevo Renovación _____

Zona: _____

Nombre o razón social: Secretaria de Planeacion Administracion y Finanzas _____

Supervisor en turno: _____

Ubicación

AV. VALLARTA

AV. UNION

BERNARDO DE BALBUENA

GDL- 43

LOPEZ COTILLA

N



1:1,000



Dictamen Técnico 1/2

Estación: GDL-44

Levantamiento Fotográfico



Localización:
Calle Alfredo R. Plasencia
Av. Vallarta.

Municipio: Guadalajara Colonia: Lafayette

Estacionómetros:
N° de estacionómetros : 3
N° de registro de estacionómetro:
26105/26106/26107
Metros lineales de intervención: 18

Datos de Estación:
Tipo: Estacionómetro
N° de Plataformas: 5
N° de Bolardos: 11
N° de Delimitadores: 4
Tipo de intervención: N/A

Solicitud: _____ Tipo: Nuevo Renovación _____

Zona: _____

Nombre o razón social: Secretaria de Planeacion Administracion y Finanzas _____

Supervisor en turno: _____





Dictamen Técnico 1/2

Estación: GDL-45

Levantamiento Fotográfico



Localización:
Calle Pedro Moreno.
esquina Chapultepec.

Municipio: Guadalajara Colonia: Lafayette

Estacionómetros:
N° de estacionómetros : 3
N° de registro de estacionómetro:
26008/26009/26010
Metros lineales de intervención: 18

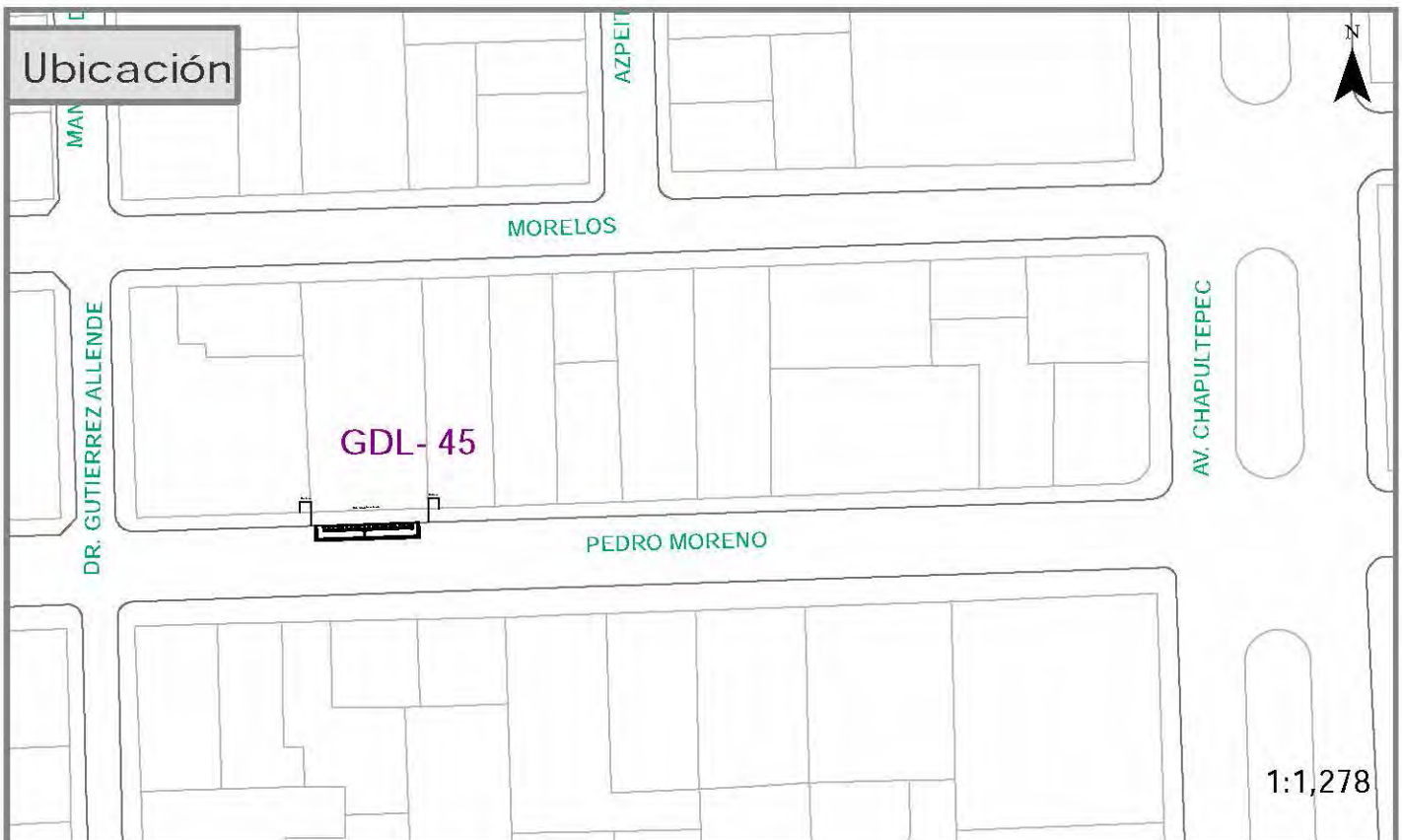
Datos de Estación:
Tipo: Estacionómetro
N° de Plataformas: 5
N° de Bolardos: 13
N° de Delimitadores: 0
Tipo de intervención: N/A

Solicitud: _____ Tipo: Nuevo Renovación _____

Zona: _____

Nombre o razón social: Secretaria de Planeacion Administracion y Finanzas _____

Supervisor en turno: _____





Dictamen Técnico 1/2

Estación: GDL-46

Levantamiento Fotográfico



Localización:
Calle Emerson.
esquina Vallarta.

Municipio: Guadalajara Colonia: Americana

Estacionómetros:
N° de estacionómetros : N/A
N° de registro de estacionómetro: N/A
Metros lineales de intervención: 12

Datos de Estación:
Tipo: Vial S/E
N° de Plataformas: 3
N° de Bolardos: 9
N° de Delimitadores: 4

Tipo de intervención:
N/A

Solicitud: _____ Tipo: Nuevo Renovación _____

Zona: _____

Nombre o razón social: Secretaria de Planeacion Administracion y Finanzas _____

Supervisor en turno: _____





Dictamen Técnico 1/2

Estación: GDL-47

Levantamiento Fotográfico



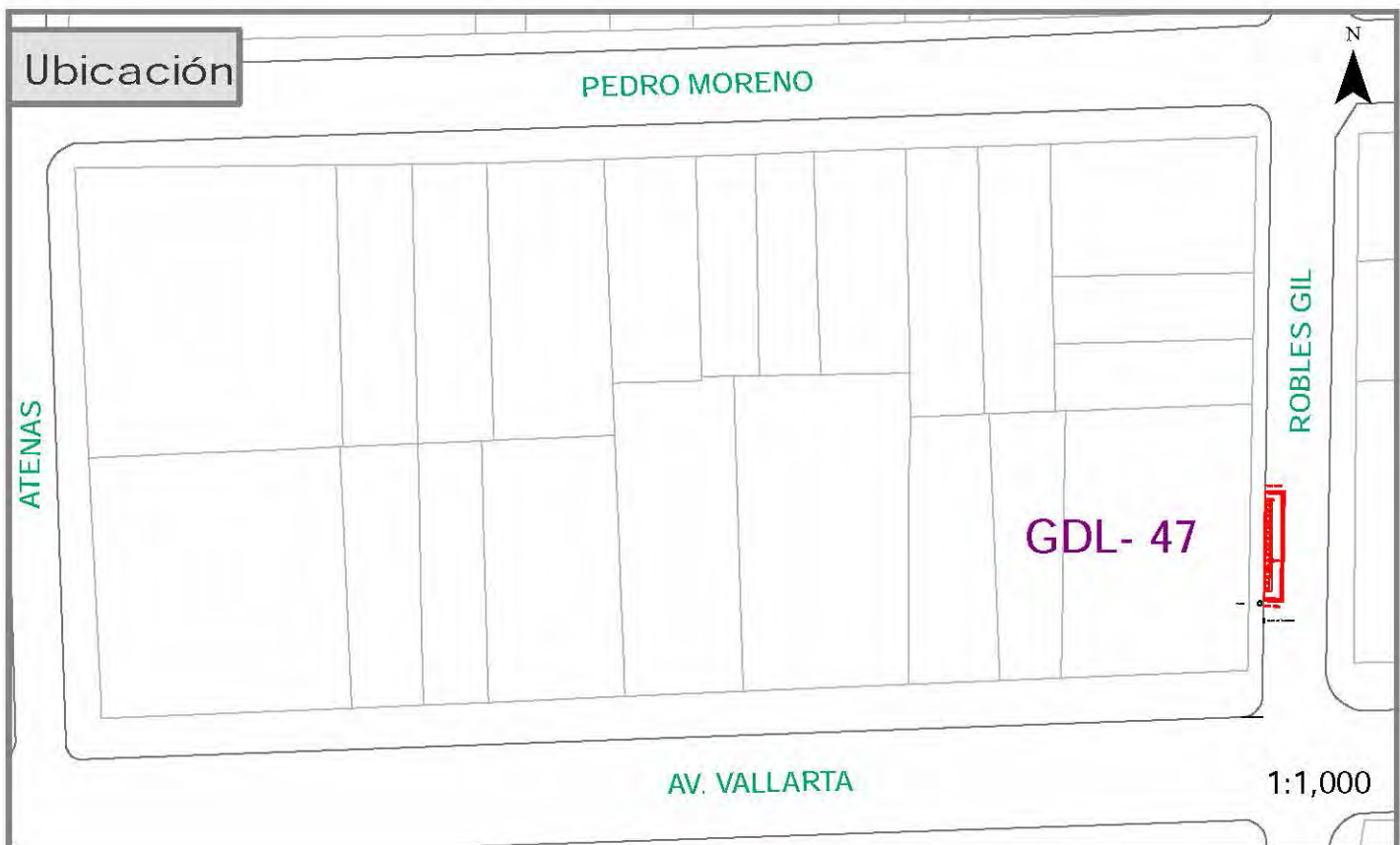
Localización:
Calle Robles Gil.
esquina Av. Vallarta.

Municipio: Guadalajara Colonia: Americana

Estacionómetros:
N° de estacionómetros : 3
N° de registro de estacionómetro:
21128/21129/21130
Metros lineales de intervención: 15

Datos de Estación:
Tipo: Estacionometro
N° de Plataformas: 4
N° de Bolardos: 11
N° de Delimitadores: 4
Tipo de intervención: N/A

Solicitud: _____ Tipo: Nuevo Renovación _____
Zona: _____
Nombre o razón social: Secretaria de Planeacion Administracion y Finanzas _____
Supervisor en turno: _____





Dictamen Técnico 1/2

Estación: GDL-48

Levantamiento Fotográfico



Localización:
Calle Escorza.
esquina Av. Vallarta.

Municipio: Guadalajara Colonia: Americana

Estacionómetros:
N° de estacionómetros : N/A
N° de registro de estacionómetro: N/A
Metros lineales de intervención: 12

Datos de Estación:
Tipo: Espacio Público
N° de Plataformas: 4
N° de Bolardos: 0
N° de Delimitadores: 0

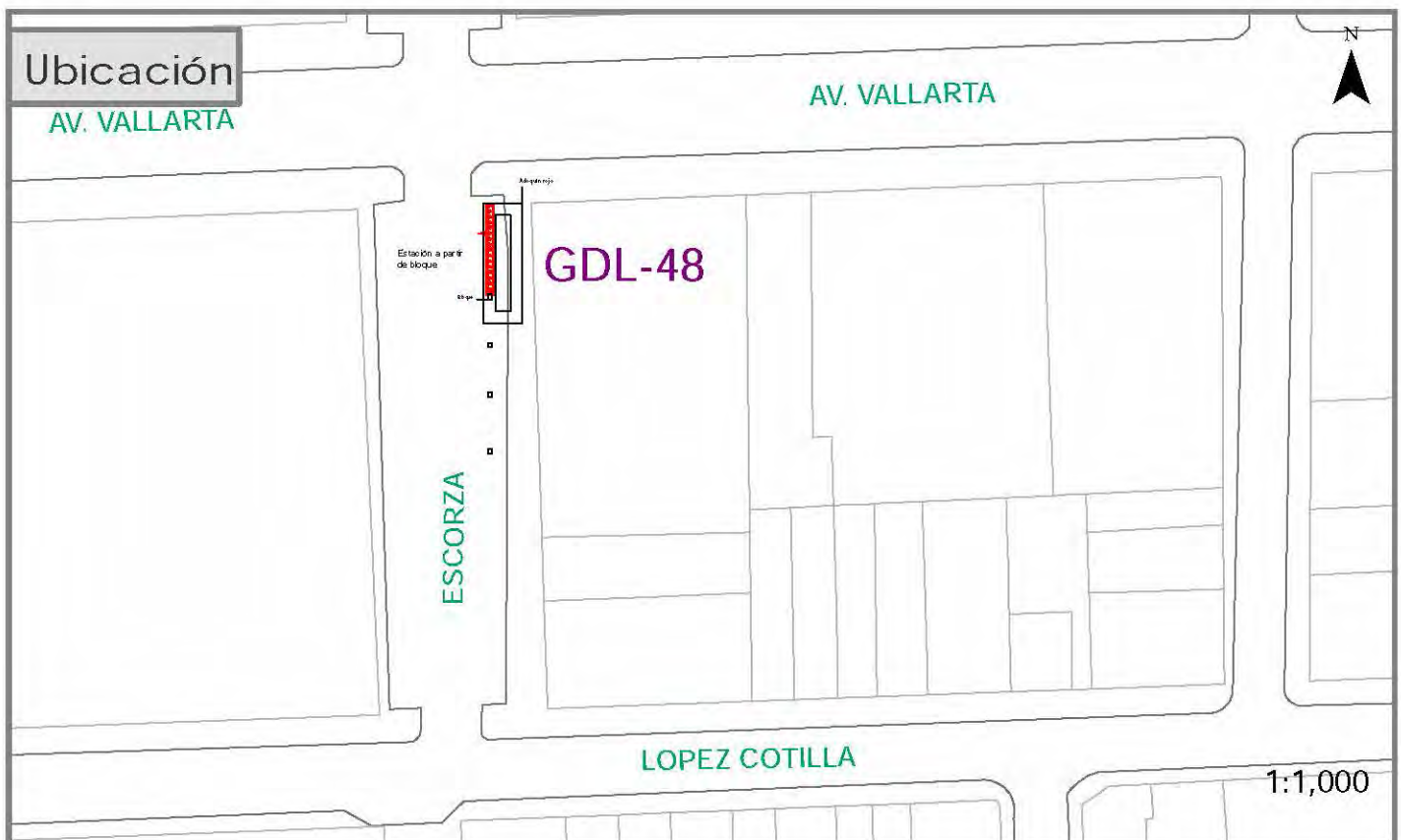
Tipo de intervención:
N/A

Solicitud: _____ Tipo: Nuevo Renovación _____

Zona: _____

Nombre o razón social: Secretaria de Planeacion Administracion y Finanzas _____

Supervisor en turno: _____





Dictamen Técnico 1/2

Estación: GDL-49

Levantamiento Fotográfico



Localización:
Calle Marcos Castellanos.
esquina Av. Vallarta.

Municipio: Guadalajara Colonia: Americana

Estacionómetros:
N° de estacionómetros : N/A
N° de registro de estacionómetro: N/A
Metros lineales de intervención: 24

Datos de Estación:
Tipo: Vial S/E
N° de Plataformas: 8
N° de Bolardos: 12
N° de Delimitadores: 0

Tipo de intervención:
N/A

Solicitud: _____ Tipo: Nuevo Renovación _____

Zona: _____

Nombre o razón social: Secretaria de Planeacion Administracion y Finanzas _____

Supervisor en turno: _____





Dictamen Técnico 1/2

Estación: GDL-50

Levantamiento Fotográfico



Localización:
Calle Pedro Moreno,
esquina Federalismo.

Municipio: Guadalajara Colonia: Centro

Estacionómetros:
N° de estacionómetros : N/A
N° de registro de estacionómetro: N/A
Metros lineales de intervención: 21

Datos de Estación:
Tipo: Vial S/E
N° de Plataformas: 6
N° de Bolardos: 15
N° de Delimitadores: 0

Tipo de intervención:
Nivelacion de Banqueta

Solicitud: _____ Tipo: Nuevo Renovación _____

Zona: _____

Nombre o razón social: Secretaria de Planeacion Administracion y Finanzas _____

Supervisor en turno: _____





Dictamen Técnico 1/2

Estación: GDL-51

Levantamiento Fotográfico



Localización:
Calle 8 de Julio.
esquina Av. Vallarta.

Municipio: Guadalajara Colonia: Centro

Estacionómetros:
N° de estacionómetros : N/A
N° de registro de estacionómetro: N/A
Metros lineales de intervención: 12

Datos de Estación:
Tipo: Vial S/E
N° de Plataformas: 4
N° de Bolardos: 10
N° de Delimitadores: 0

Tipo de intervención:
N/A

Solicitud: _____ Tipo: Nuevo Renovación _____
 Zona: _____
 Nombre o razón social: Secretaria de Planeacion Administracion y Finanzas _____
 Supervisor en turno: _____





Dictamen Técnico 1/2

Estación: GDL-52

Levantamiento Fotográfico



Localización:
Av. Vallarta.
esquina Av. 16 de Septiembre.

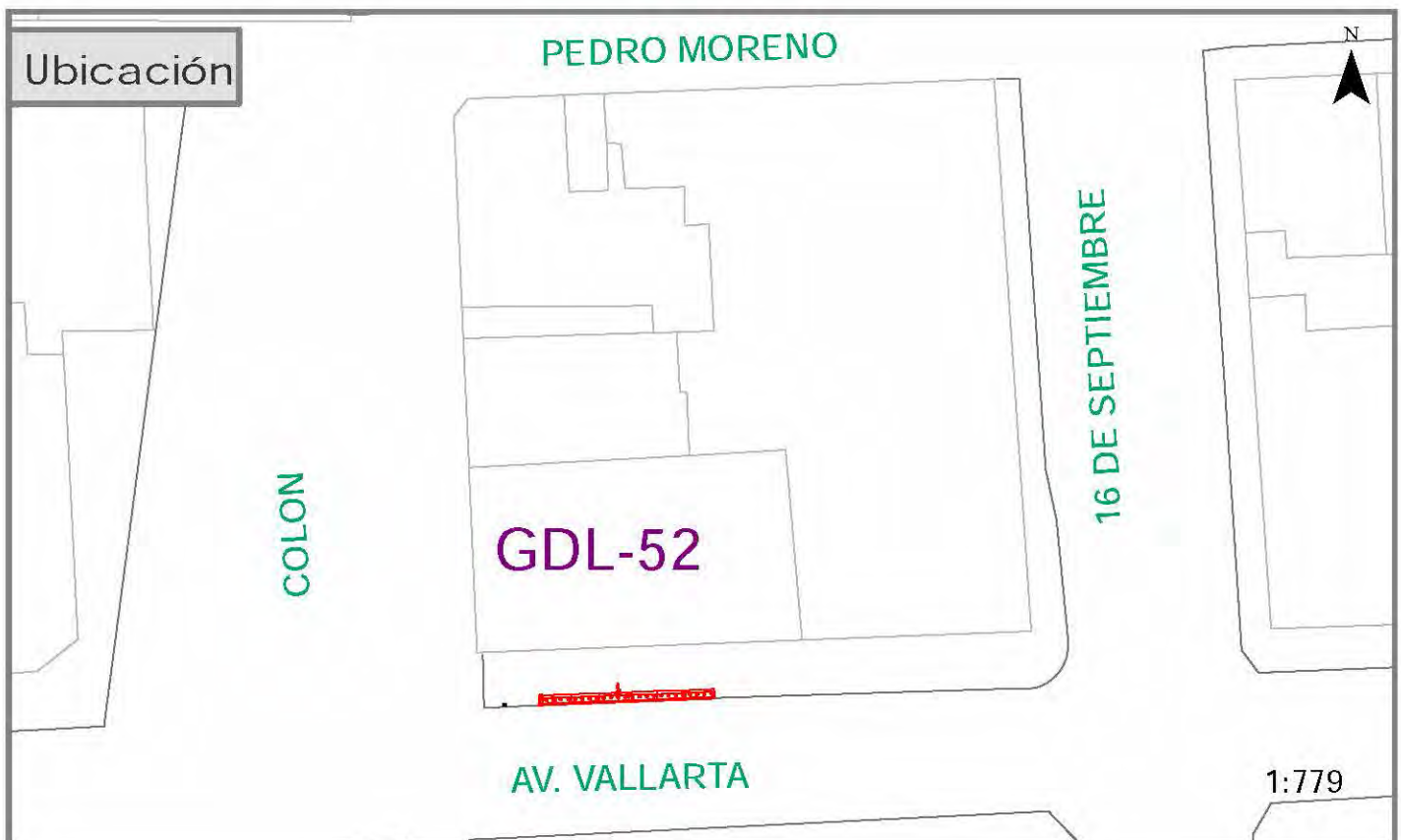
Municipio: Guadalajara Colonia: Centro

Estacionómetros:
N° de estacionómetros : N/A
N° de registro de estacionómetro: N/A
Metros lineales de intervención: 18

Datos de Estación:
Tipo: Vial S/E
N° de Plataformas: 6
N° de Bolardos: 0
N° de Delimitadores: 0

Tipo de intervención:
N/A

Solicitud: _____ Tipo: Nuevo Renovación _____
Zona: _____
Nombre o razón social: Secretaria de Planeacion Administracion y Finanzas _____
Supervisor en turno: _____





Dictamen Técnico 1/2

Estación: GDL-53

Levantamiento Fotográfico



Localización:
Calle Maestranza,
esquina Av. Vallarta.

Municipio: Guadalajara Colonia: Centro

Estacionómetros:
N° de estacionómetros : N/A
N° de registro de estacionómetro: N/A
Metros lineales de intervención: 15

Datos de Estación:
Tipo: Vial S/E
N° de Plataformas: 4
N° de Bolardos: 11
N° de Delimitadores: 2

Tipo de intervención:
N/A

Solicitud: _____ Tipo: Nuevo Renovación _____

Zona: _____

Nombre o razón social: Secretaria de Planeacion Administracion y Finanzas _____

Supervisor en turno: _____





Dictamen Técnico 1/2

Levantamiento Fotográfico



Estación: GDL-54

Localización:
Av. Juárez,
esquina Calzada Independencia.

Municipio: Guadalajara Colonia: Centro

Estacionómetros:
N° de estacionómetros: N/A
N° de registro de estacionómetro: N/A
Metros lineales de intervención: 18

Datos de Estación:
Tipo: Espacio Público
N° de Plataformas: 6
N° de Bolardos: 0
N° de Delimitadores: 0

Tipo de intervención:
N/A

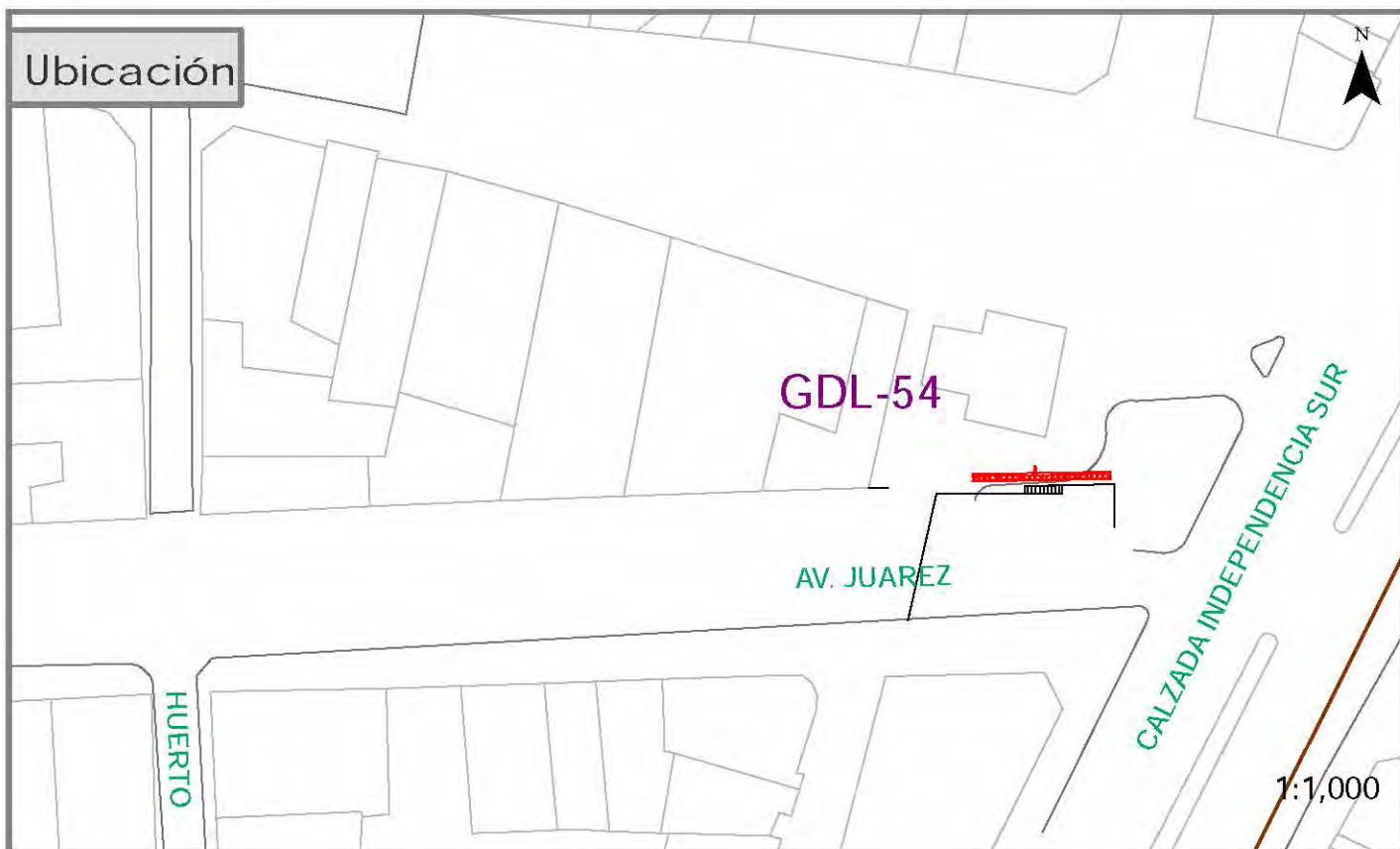
Solicitud: _____ Tipo: Nuevo Renovación _____

Zona: _____

Nombre o razón social: Secretaria de Planeacion Administracion y Finanzas _____

Supervisor en turno: _____

Ubicación





Dictamen Técnico 1/2

Estación: GDL-55

Levantamiento Fotográfico



Localización:
Calle Degollado,
esquina Priciliano Sanchez.

Municipio: Guadalajara Colonia: Centro

Estacionómetros:
N° de estacionómetros : N/A
N° de registro de estacionómetro: N/A
Metros lineales de intervención: 12

Datos de Estación:
Tipo: Espacio Público
N° de Plataformas: 4
N° de Bolardos: 0
N° de Delimitadores: 0

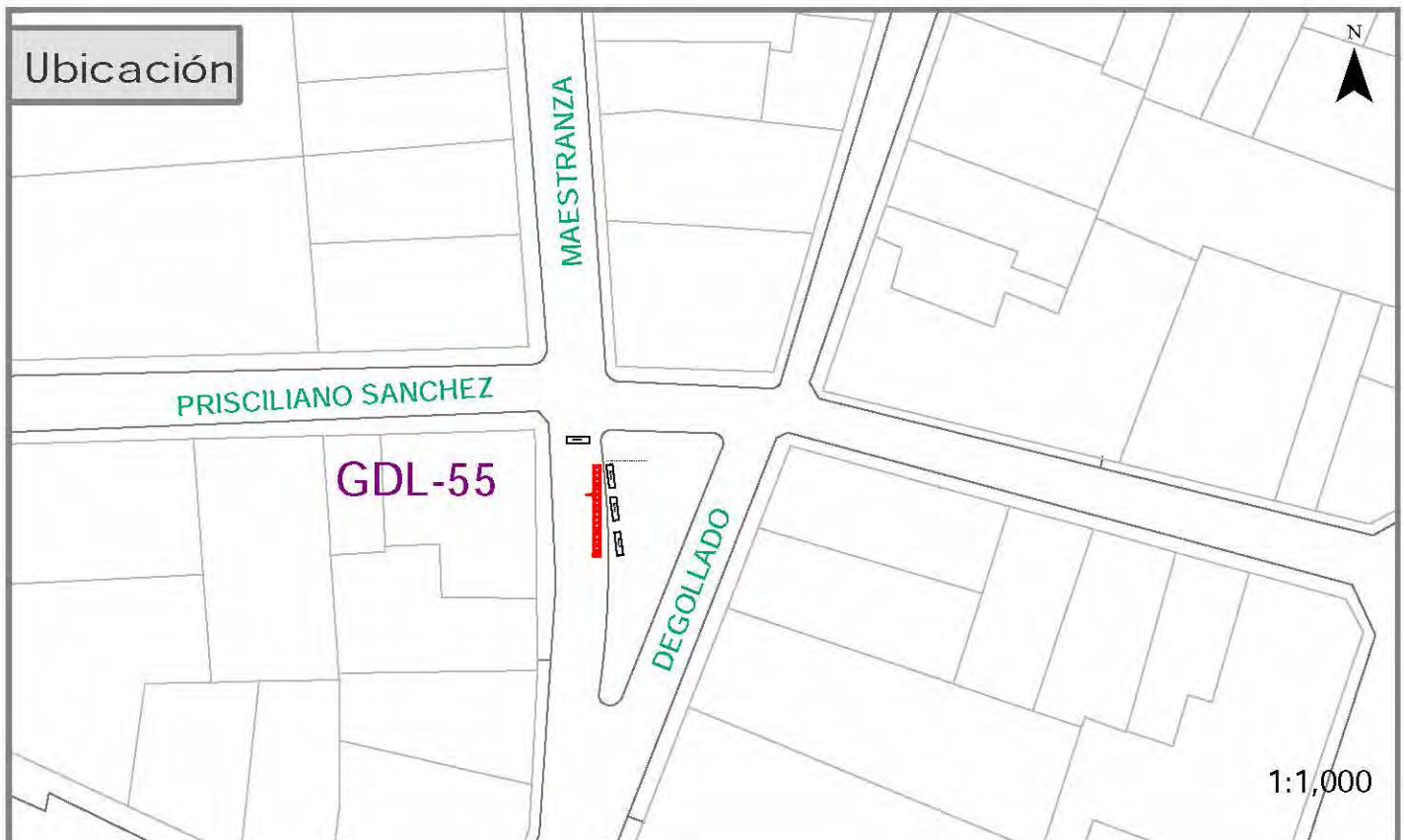
Tipo de intervención:
N/A

Solicitud: _____ Tipo: Nuevo Renovación _____

Zona: _____

Nombre o razón social: Secretaria de Planeacion Administracion y Finanzas _____

Supervisor en turno: _____





Dictamen Técnico 1/2

Estación: GDL-56

Levantamiento Fotográfico



Localización:
Calle Miguel Blanco,
esquina 16 de Septiembre.

Municipio: Guadalajara Colonia: Centro

Estacionómetros:
N° de estacionómetros : N/A
N° de registro de estacionómetro: N/A
Metros lineales de intervención: 12

Datos de Estación:
Tipo: Espacio Público
N° de Plataformas: 4
N° de Bolardos: 0
N° de Delimitadores: 0

Tipo de intervención:
N/A

Solicitud: _____ Tipo: Nuevo Renovación _____

Zona: _____

Nombre o razón social: Secretaria de Planeacion Administracion y Finanzas _____

Supervisor en turno: _____





Dictamen Técnico 1/2

Estación: GDL-57

Levantamiento Fotográfico



Localización:
Calle Ocampo.
esquina Prisciliano Sanchez.

Municipio: Guadalajara Colonia: Centro

Estacionómetros:
N° de estacionómetros : 2
N° de registro de estacionómetro:
15090/15091
Metros lineales de intervención: 15

Datos de Estación:
Tipo: Estacionómetro
N° de Plataformas: 4
N° de Bolardos: 11
N° de Delimitadores: 0
Tipo de intervención: N/A

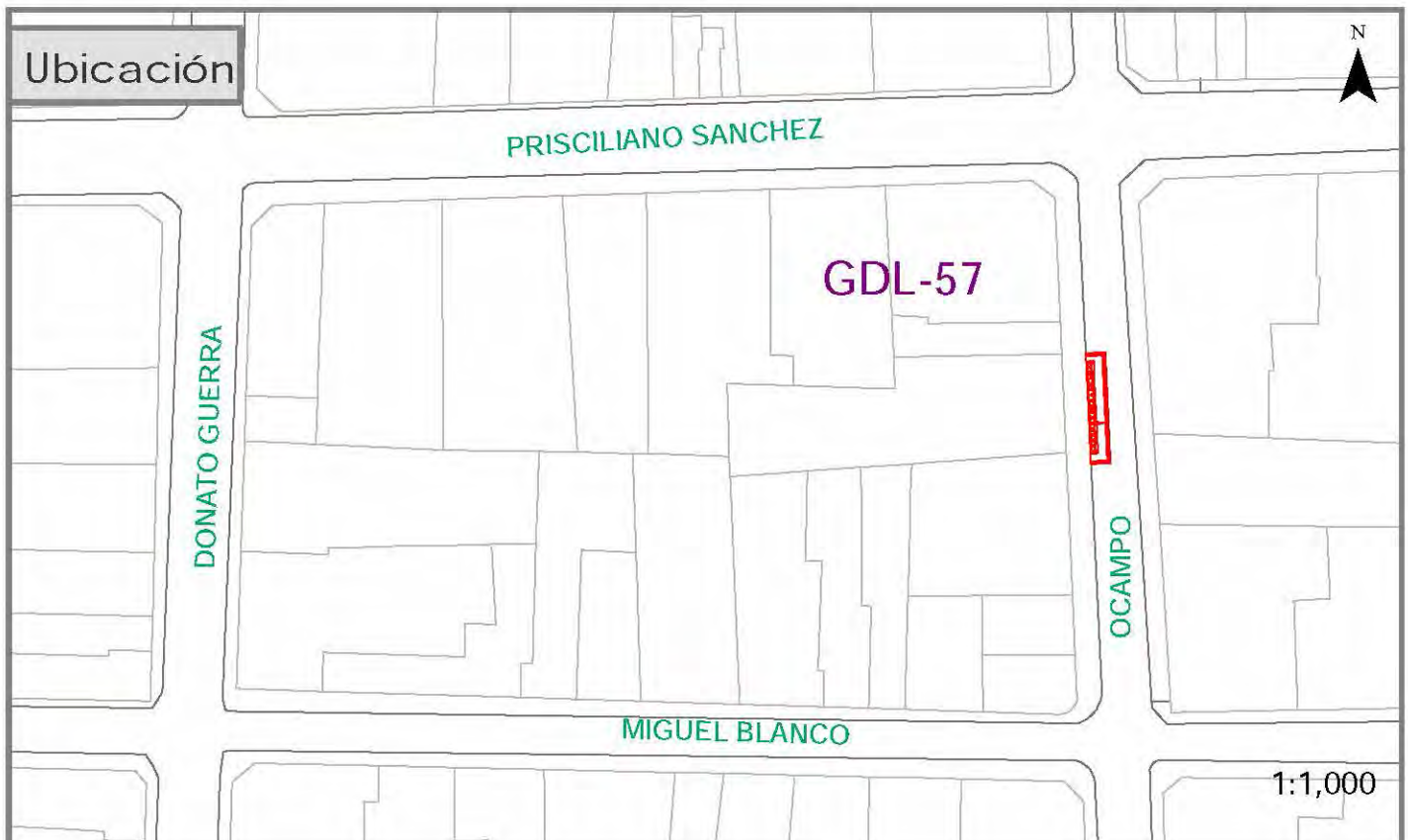
Solicitud: _____ Tipo: Nuevo Renovación _____

Zona: _____

Nombre o razón social: Secretaria de Planeacion Administracion y Finanzas _____

Supervisor en turno: _____

Ubicación





Dictamen Técnico 1/2

Estación: GDL-58

Levantamiento Fotográfico



Localización:
Calle Pavo.
esquina Prisciliano Sanchez

Municipio: Guadalajara Colonia: Centro

Estacionómetros:
N° de estacionómetros : N/A
N° de registro de estacionómetro: N/A
Metros lineales de intervención: 12

Datos de Estación:
Tipo: Vial S/E
N° de Plataformas: 3
N° de Bolardos: 9
N° de Delimitadores: 2

Tipo de intervención:
N/A

Solicitud: _____ Tipo: Nuevo Renovación _____

Zona: _____

Nombre o razón social: Secretaria de Planeacion Administracion y Finanzas _____

Supervisor en turno: _____

Ubicación

PRISCILIANO SANCHEZ

CALZ. DEL FEDERALISMO

GDL-58

PAVO

MIGUEL BLANCO

N



1:1,000



Dictamen Técnico 1/2

Estación: GDL-59

Levantamiento Fotográfico



Localización:
Calle Miguel Blanco,
esquina Penitenciaría.

Municipio: Guadalajara Colonia: Centro

Estacionómetros:

N° de estacionómetros : N/A

N° de registro de
estacionómetro: N/A

Metros lineales de
intervención: 15

Datos de Estación:

Tipo: Vial S/E

N° de Plataformas: 4

N° de Bolardos: 11

N° de Delimitadores: 4

Tipo de intervención:
N/A

Solicitud: _____ Tipo: Nuevo Renovación _____

Zona: _____

Nombre o razón social: Secretaria de Planeacion Administracion y Finanzas _____

Supervisor en turno: _____

Ubicación





Dictamen Técnico 1/2

Estación: GDL-60

Levantamiento Fotográfico



Localización:
Calle Miguel Blanco,
esquina Enrique Díaz de León.

Municipio: Guadalajara Colonia: Centro

Estacionómetros:
N° de estacionómetros : N/A
N° de registro de estacionómetro: N/A
Metros lineales de intervención: 21

Datos de Estación:
Tipo: Vial S/E
N° de Plataformas: 6
N° de Bolardos: 15
N° de Delimitadores: 4

Tipo de intervención:
N/A

Solicitud: _____ Tipo: Nuevo Renovación _____

Zona: _____

Nombre o razón social: Secretaria de Planeacion Administracion y Finanzas _____

Supervisor en turno: _____





Dictamen Técnico 1/2

Estación: GDL-61

Levantamiento Fotográfico



Localización:
Calle Libertad
esquina Argentina.

Municipio: Guadalajara Colonia: Americana

Estacionómetros:
N° de estacionómetros : 3
N° de registro de estacionómetro:
Sin Codigo
Metros lineales de intervención: 18

Datos de Estación:
Tipo: Estacionómetro
N° de Plataformas: 5
N° de Bolardos: 13
N° de Delimitadores: 4
Tipo de intervención: N/A

Solicitud: _____ Tipo: Nuevo Renovación _____

Zona: _____

Nombre o razón social: Secretaria de Planeacion Administracion y Finanzas _____

Supervisor en turno: _____

Ubicación





Dictamen Técnico 1/2

Estación: GDL-62

Levantamiento Fotográfico



Localización:
Calle Libertad
esquina Moscú.

Municipio: Guadalajara Colonia: Americana

Estacionómetros:
N° de estacionómetros : N/A
N° de registro de estacionómetro: N/A
Metros lineales de intervención: 15

Datos de Estación:
Tipo: Vial S/E
N° de Plataformas: 4
N° de Bolardos: 11
N° de Delimitadores: 4

Tipo de intervención:
N/A

Solicitud: _____ Tipo: Nuevo Renovación _____

Zona: _____

Nombre o razón social: Secretaria de Planeacion Administracion y Finanzas _____

Supervisor en turno: _____

Ubicación





Dictamen Técnico 1/2

Estación: GDL-63

Levantamiento Fotográfico



Localización:
Calle Colonias.
esquina Lopez Cotilla.

Municipio: Guadalajara Colonia: Americana

Estacionómetros:
N° de estacionómetros : 5
N° de registro de estacionómetro: 21145/21146/21147/21148/21149
Metros lineales de intervención: 21

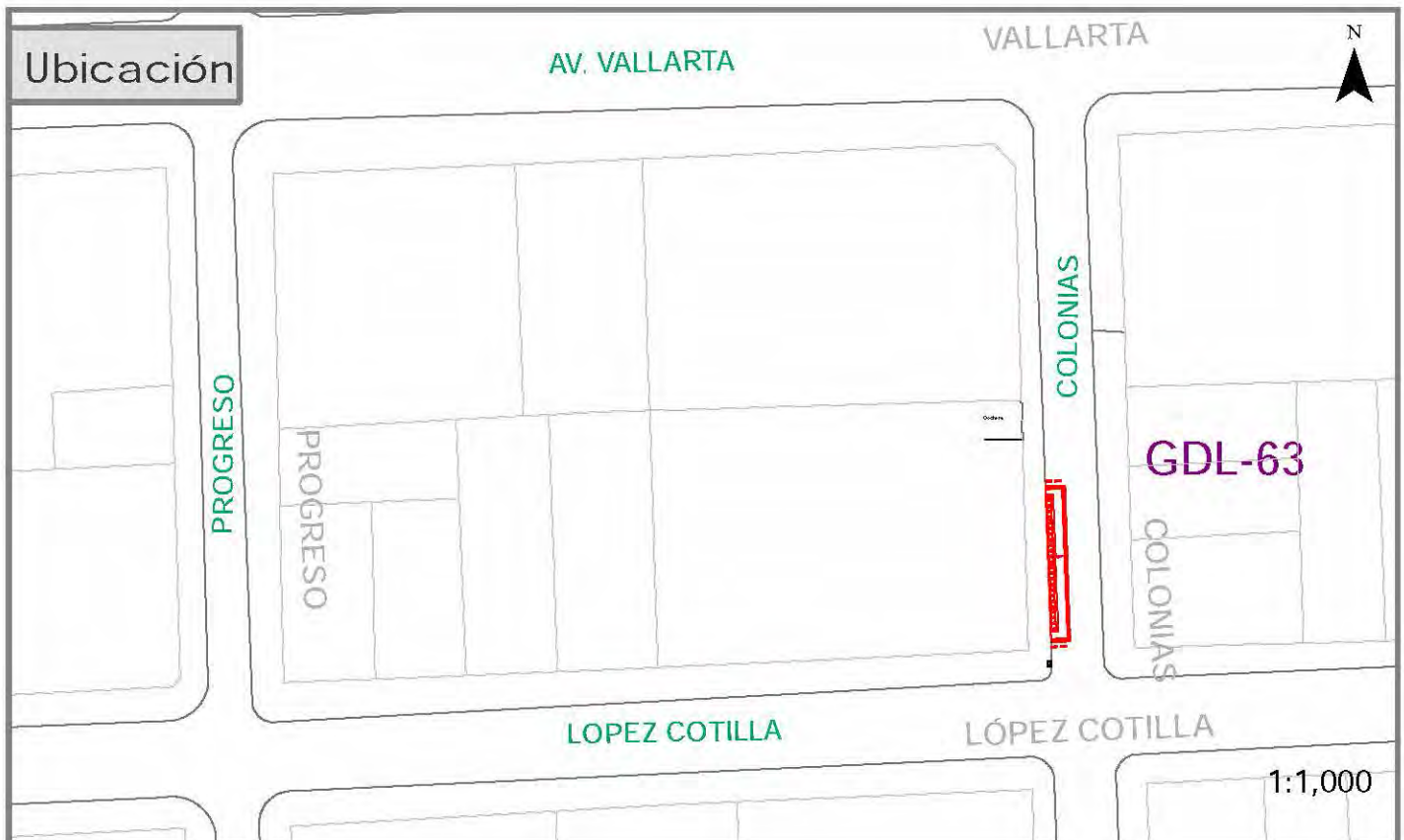
Datos de Estación:
Tipo: Estacionómetro
N° de Plataformas: 6
N° de Bolardos: 15
N° de Delimitadores: 4
Tipo de intervención: N/A

Solicitud: _____ Tipo: Nuevo Renovación _____

Zona: _____

Nombre o razón social: Secretaria de Planeacion Administracion y Finanzas _____

Supervisor en turno: _____





Dictamen Técnico 1/2

Estación: GDL-64

Levantamiento Fotográfico



Localización:
Av. La Paz.
esquina Marsella.

Municipio: Guadalajara Colonia: Lafayette

Estacionómetros:
N° de estacionómetros : N/A
N° de registro de estacionómetro: N/A
Metros lineales de intervención: 18

Datos de Estación:
Tipo: Vial S/E
N° de Plataformas: 5
N° de Bolardos: 13
N° de Delimitadores: 4

Tipo de intervención:
N/A

Solicitud: _____ Tipo: Nuevo Renovación _____

Zona: _____

Nombre o razón social: Secretaria de Planeacion Administracion y Finanzas _____

Supervisor en turno: _____





Dictamen Técnico 1/2

Estación: GDL-65

Levantamiento Fotográfico



Localización:
Calle Simón Bolívar
esquina Av. La Paz.

Municipio: Guadalajara Colonia: Lafayette

Estacionómetros:

N° de estacionómetros : N/A

N° de registro de estacionómetro: N/A

Metros lineales de intervención: 15

Datos de Estación:

Tipo: Vial S/E

N° de Plataformas: 4

N° de Bolardos: 11

N° de Delimitadores: 2

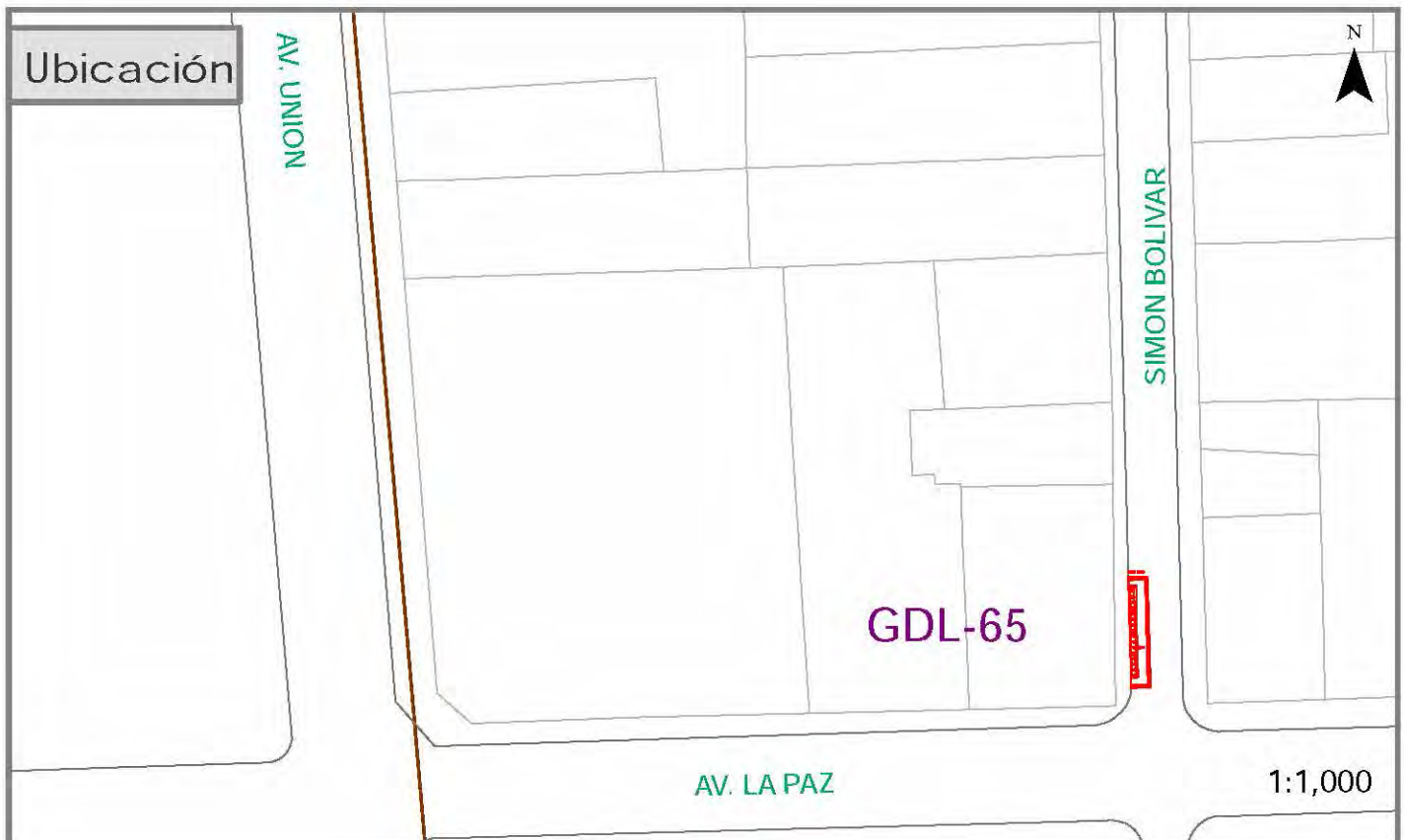
Tipo de intervención:
N/A

Solicitud: _____ Tipo: Nuevo Renovación _____

Zona: _____

Nombre o razón social: Secretaria de Planeacion Administracion y Finanzas _____

Supervisor en turno: _____





Dictamen Técnico 1/2

Estación: GDL-66

Levantamiento Fotográfico



Localización:
Calle Montenegro.
esquina Simón Bolívar.

Municipio: Guadalajara Colonia: Centro

Estacionómetros:
N° de estacionómetros : N/A
N° de registro de estacionómetro: N/A
Metros lineales de intervención: 15

Datos de Estación:
Tipo: Vial S/E
N° de Plataformas: 4
N° de Bolardos: 11
N° de Delimitadores: 0

Tipo de intervención:
N/A

Solicitud: _____ Tipo: Nuevo Renovación _____

Zona: _____

Nombre o razón social: Secretaria de Planeacion Administracion y Finanzas _____

Supervisor en turno: _____

Ubicación





Dictamen Técnico 1/2

Estación: GDL-67

Levantamiento Fotográfico



Localización:
Calle Guadalupe Zuno.
esquina Marsella.

Municipio: Guadalajara Colonia: Lafayette

Estacionómetros:
N° de estacionómetros : 4
N° de registro de estacionómetro:
28035/28036/28037/28038
Metros lineales de intervención: 15

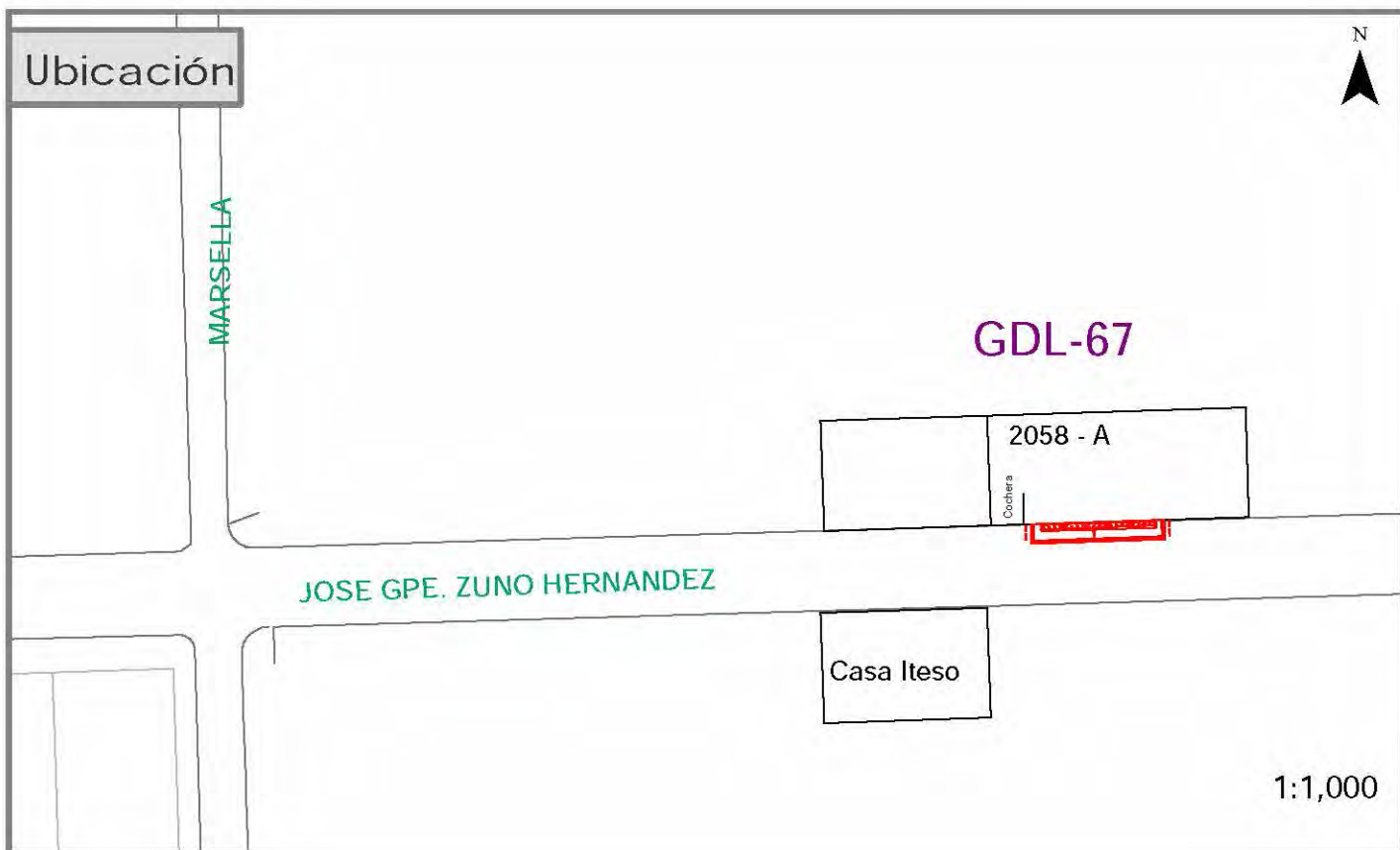
Datos de Estación:
Tipo: Estacionómetro
N° de Plataformas: 4
N° de Bolardos: 13
N° de Delimitadores: 4
Tipo de intervención: N/A

Solicitud: _____ Tipo: Nuevo Renovación _____

Zona: _____

Nombre o razón social: Secretaria de Planeacion Administracion y Finanzas _____

Supervisor en turno: _____





Dictamen Técnico 1/2

Estación: GDL-68

Levantamiento Fotográfico



Localización:
Calle Guadalupe Zuno.
esquina Chapultepec.

Municipio: Guadalajara Colonia: Lafayette

Estacionómetros:
N° de estacionómetros : N/A
N° de registro de estacionómetro: N/A
Metros lineales de intervención: 15

Datos de Estación:
Tipo: Vial S/E
N° de Plataformas: 3
N° de Bolardos: 13
N° de Delimitadores: 4

Tipo de intervención:
N/A

Solicitud: _____ Tipo: Nuevo Renovación _____

Zona: _____

Nombre o razón social: Secretaria de Planeacion Administracion y Finanzas _____

Supervisor en turno: _____





Dictamen Técnico 1/2

Estación: GDL-69

Levantamiento Fotográfico



Localización:
Calle Colonias.
esquina Guadalupe Zuno.

Municipio: Guadalajara Colonia: San Antonio

Estacionómetros:
N° de estacionómetros : N/A
N° de registro de estacionómetro: N/A
Metros lineales de intervención: 15

Datos de Estación:
Tipo: Vial S/E
N° de Plataformas: 4
N° de Bolardos: 11
N° de Delimitadores: 2

Tipo de intervención:
N/A

Solicitud: _____ Tipo: Nuevo Renovación _____
 Zona: _____
 Nombre o razón social: Secretaria de Planeacion Administracion y Finanzas _____
 Supervisor en turno: _____





Dictamen Técnico 1/2

Estación: GDL-70

Levantamiento Fotográfico



Localización:
Av. La Paz.
esquina Juan de Ojeda.

Municipio: Guadalajara Colonia: Americana

Estacionómetros:
N° de estacionómetros : N/A
N° de registro de estacionómetro: N/A
Metros lineales de intervención: 15

Datos de Estación:
Tipo: Vial S/E
N° de Plataformas: 4
N° de Bolardos: 11
N° de Delimitadores: 4

Tipo de intervención:
Quitar Ciclo Puerto Dañado

Solicitud: _____ Tipo: Nuevo Renovación _____

Zona: _____

Nombre o razón social: Secretaria de Planeacion Administracion y Finanzas _____

Supervisor en turno: _____

Ubicación





Dictamen Técnico 1/2

Estación: GDL-71

Levantamiento Fotográfico



Localización:
Av. La Paz.
esquina Enrique Díaz de León.

Municipio: Guadalajara Colonia: San Antonio

Estacionómetros:
N° de estacionómetros : 3
N° de registro de estacionómetro:
17209/17210/17211
Metros lineales de intervención: 12

Datos de Estación:
Tipo: Estacionómetro
N° de Plataformas: 3
N° de Bolardos: 9
N° de Delimitadores: 4
Tipo de intervención: N/A

Solicitud: _____ Tipo: Nuevo Renovación _____

Zona: _____

Nombre o razón social: Secretaria de Planeacion Administracion y Finanzas _____

Supervisor en turno: _____





Dictamen Técnico 1/2

Estación: GDL-72

Levantamiento Fotográfico



Localización:
Av. La Paz.
esquina Camarena.

Municipio: Guadalajara Colonia: Americana

Estacionómetros:
N° de estacionómetros : N/A
N° de registro de estacionómetro: N/A
Metros lineales de intervención: 15

Datos de Estación:
Tipo: Vial S/E
N° de Plataformas: 4
N° de Bolardos: 11
N° de Delimitadores: 4

Tipo de intervención:
N/A

Solicitud: _____ Tipo: Nuevo Renovación _____

Zona: _____

Nombre o razón social: Secretaria de Planeacion Administracion y Finanzas _____

Supervisor en turno: _____





Dictamen Técnico 1/2

Estación: GDL-73

Levantamiento Fotográfico



Localización:
Av. La Paz.
esquina Federalismo.

Municipio: Guadalajara Colonia: San Antonio

Estacionómetros:
N° de estacionómetros : N/A
N° de registro de estacionómetro: N/A
Metros lineales de intervención: 118

Datos de Estación:
Tipo: Vial S/E
N° de Plataformas: 5
N° de Bolardos: 13
N° de Delimitadores: 4

Tipo de intervención:
N/A

Solicitud: _____ Tipo: Nuevo Renovación _____

Zona: _____

Nombre o razón social: Secretaria de Planeacion Administracion y Finanzas _____

Supervisor en turno: _____

Ubicación



1:1,000



Dictamen Técnico 1/2

Estación: GDL-74

Levantamiento Fotográfico



Localización:
Calle Enrique Gonzalez.
esquina Libertad.

Municipio: Guadalajara Colonia: Centro

Estacionómetros:
N° de estacionómetros : N/A
N° de registro de estacionómetro: N/A
Metros lineales de intervención: 12

Datos de Estación:
Tipo: Vial S/E
N° de Plataformas: 3
N° de Bolardos: 9
N° de Delimitadores: 2

Tipo de intervención:
N/A

Solicitud: _____ Tipo: Nuevo Renovación _____

Zona: _____

Nombre o razón social: Secretaria de Planeacion Administracion y Finanzas _____

Supervisor en turno: _____

Ubicación

8 DE JULIO

LIBERTAD

ENRIQUE GONZÁLEZ MARTÍNEZ

LEANDRO VALLE

N



1:1,000



Dictamen Técnico 1/2

Estación: GDL-75

Levantamiento Fotográfico



Localización:
Calle Pedro Rioseca.
esquina Nueva Galicia.

Municipio: Guadalajara Colonia: Centro

Estacionómetros:

N° de estacionómetros : N/A

N° de registro de estacionómetro: N/A

Metros lineales de intervención: 9

Datos de Estación:

Tipo: Espacio Público

N° de Plataformas: 3

N° de Bolardos: 0

N° de Delimitadores: 0

Tipo de intervención:
N/A

Solicitud: _____ Tipo: Nuevo Renovación _____

Zona: _____

Nombre o razón social: Secretaria de Planeacion Administracion y Finanzas _____

Supervisor en turno: _____

Ubicación





Dictamen Técnico 1/2

Estación: GDL-76

Levantamiento Fotográfico



Localización:
Av. Ramon Corona.
esquina Libertad.

Municipio: Guadalajara Colonia: Centro

Estacionómetros:
N° de estacionómetros : 3
N° de registro de estacionómetro:
09084/09085/09086
Metros lineales de intervención: 15

Datos de Estación:
Tipo: Estacionómetro
N° de Plataformas: 4
N° de Bolardos: 11
N° de Delimitadores: 2
Tipo de intervención:
Quitar Jardinare en desuso

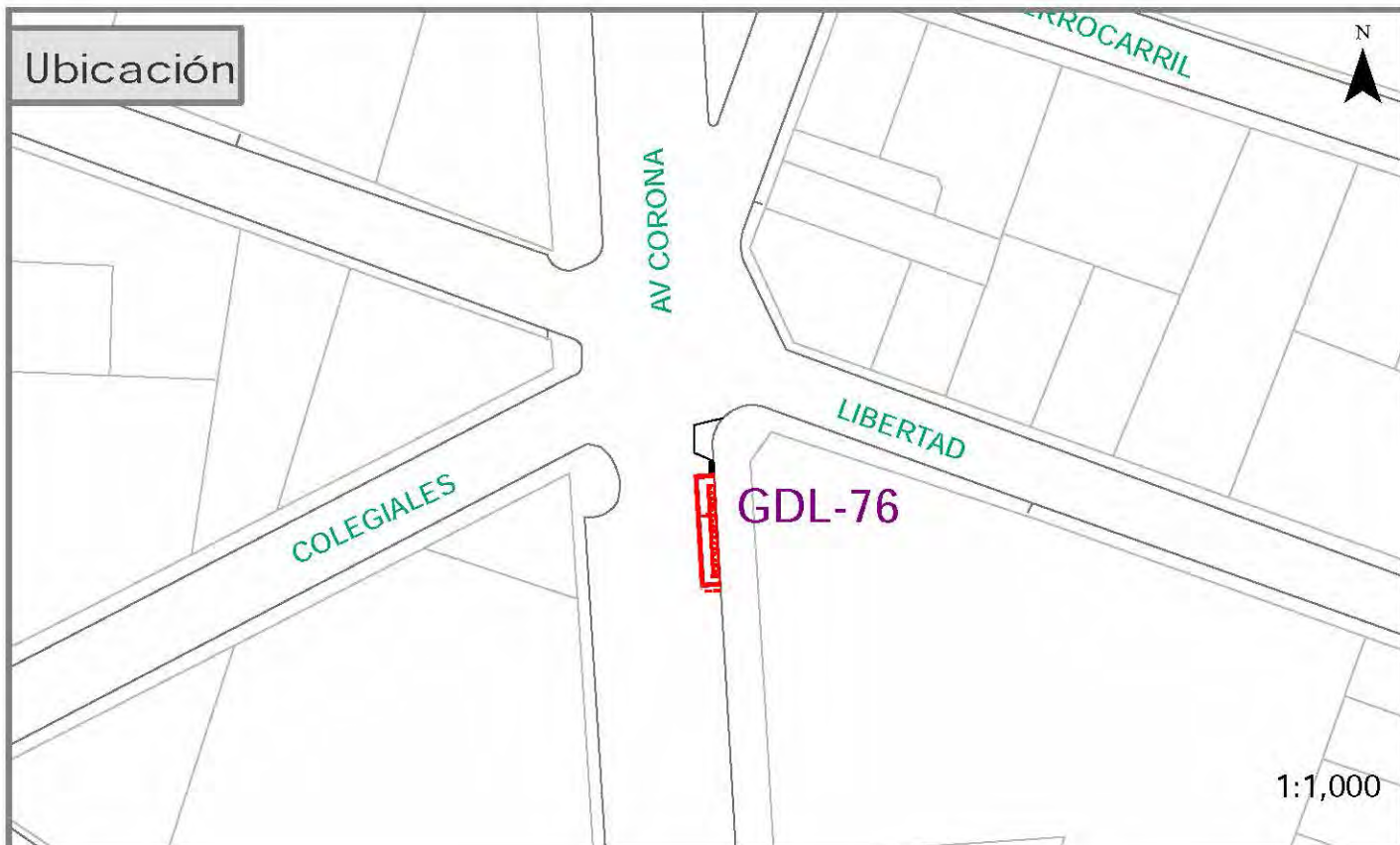
Solicitud: _____ Tipo: Nuevo Renovación _____

Zona: _____

Nombre o razón social: Secretaria de Planeacion Administracion y Finanzas _____

Supervisor en turno: _____

Ubicación





Dictamen Técnico 1/2

Levantamiento Fotográfico



Estación: GDL-77

Localización:
Calle Prado
esquina Av. Vallarta.

Municipio: Guadalajara Colonia: Santa Teresita

Estacionómetros:
N° de estacionómetros : N/A
N° de registro de estacionómetro: N/A
Metros lineales de intervención: 15

Datos de Estación:
Tipo: Vial S/E
N° de Plataformas: 4
N° de Bolardos: 11
N° de Delimitadores: 4

Tipo de intervención:
N/A

Solicitud: _____ Tipo: Nuevo Renovación _____

Zona: _____

Nombre o razón social: Secretaria de Planeacion Administracion y Finanzas _____

Supervisor en turno: _____





Dictamen Técnico 1/2

Estación: GDL-78

Levantamiento Fotográfico



Localización:
Calle Comercio.
esquina Av. La Paz.

Municipio: Guadalajara Colonia: Centro

Estacionómetros:
N° de estacionómetros : N/A
N° de registro de estacionómetro: N/A
Metros lineales de intervención: 12

Datos de Estación:
Tipo: Vial S/E
N° de Plataformas: 3
N° de Bolardos: 11
N° de Delimitadores: 4

Tipo de intervención:
N/A

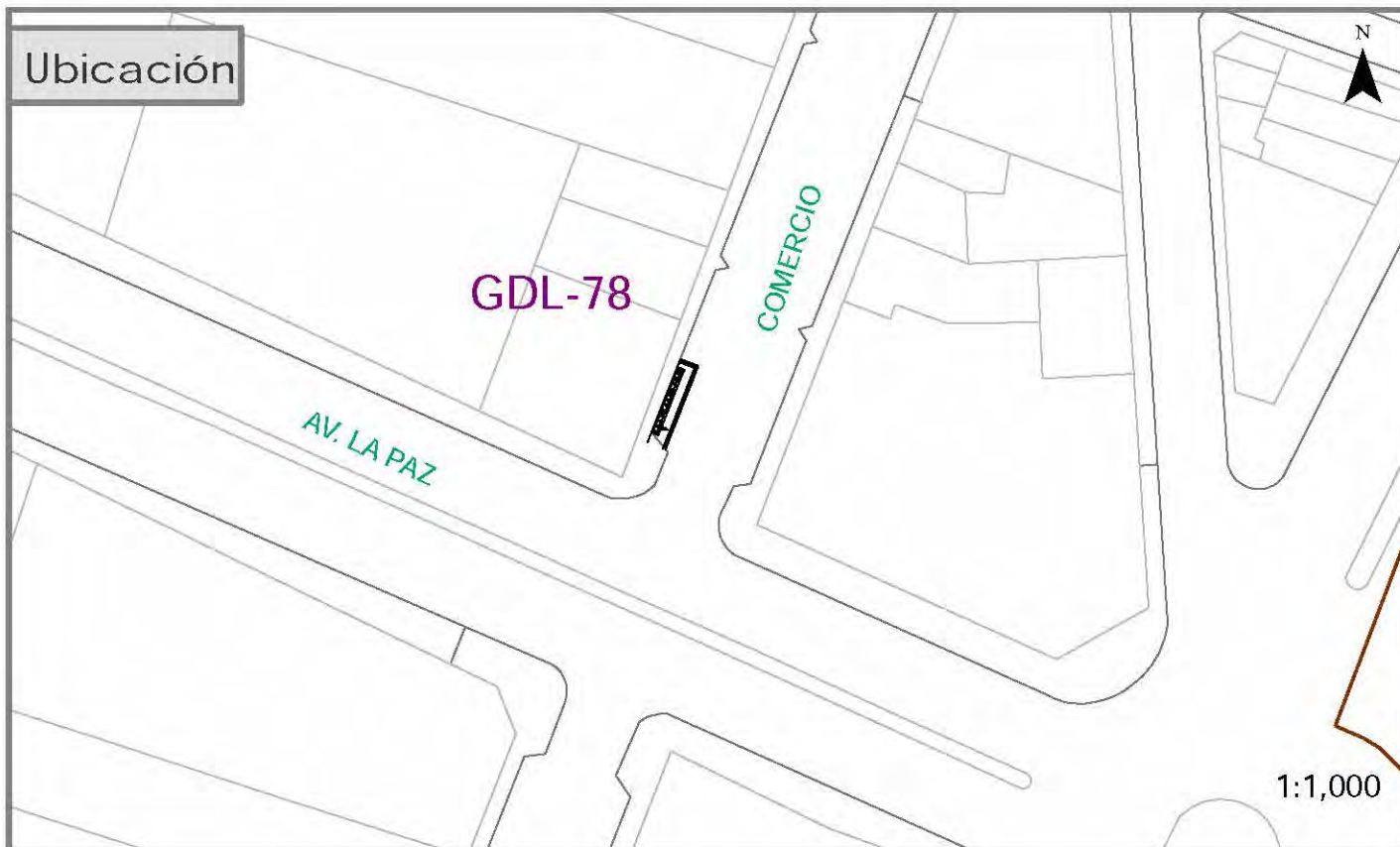
Solicitud: _____ Tipo: Nuevo Renovación _____

Zona: _____

Nombre o razón social: Secretaria de Planeacion Administracion y Finanzas _____

Supervisor en turno: _____

Ubicación





Dictamen Técnico 1/2

Estación: GDL-79

Levantamiento Fotográfico



Localización:
Av. La Paz.
esquina Donato Guerra.

Municipio: Guadalajara Colonia: Centro

Estacionómetros:
N° de estacionómetros : N/A
N° de registro de estacionómetro: N/A
Metros lineales de intervención: 12

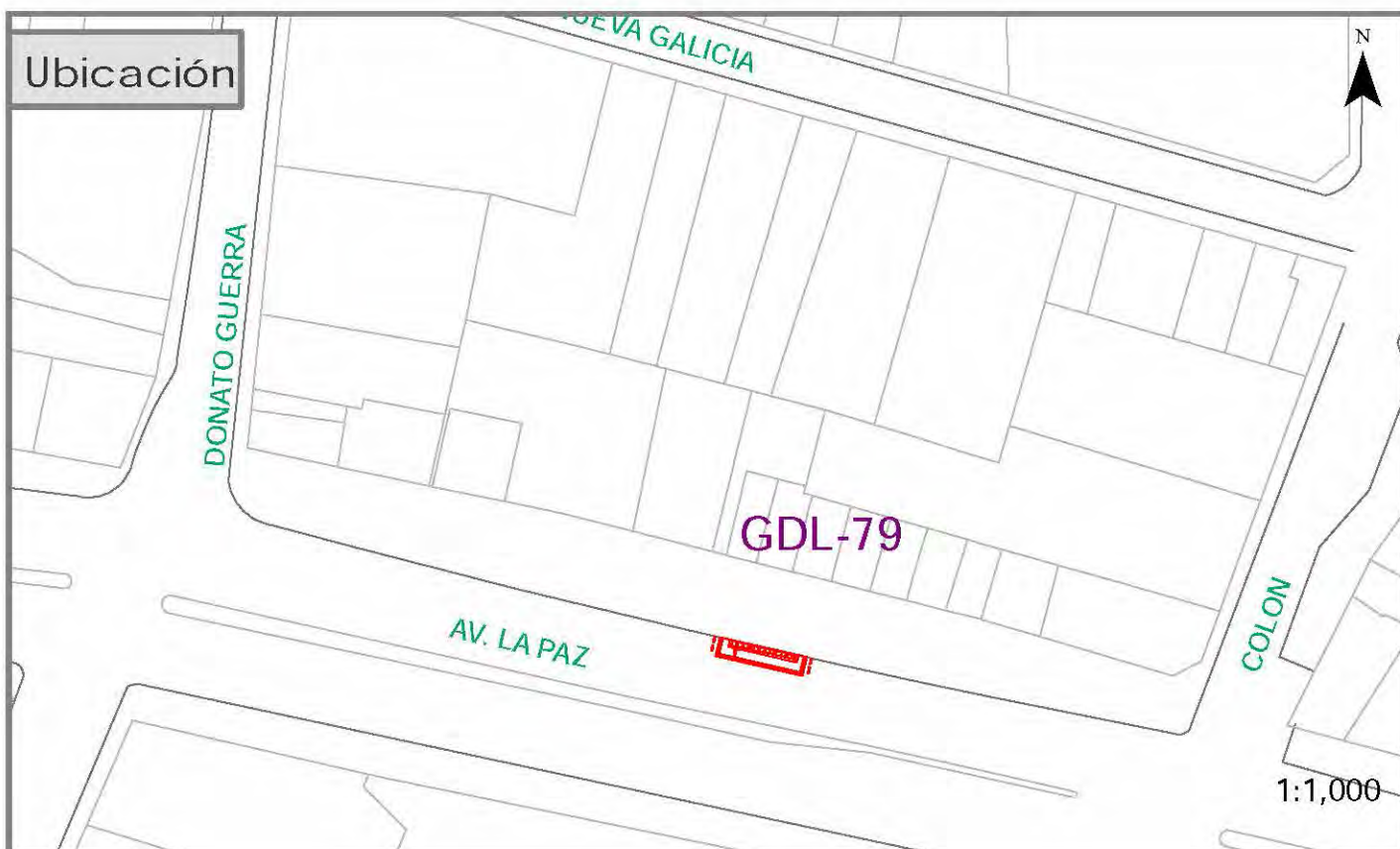
Datos de Estación:
Tipo: Vial S/E
N° de Plataformas: 3
N° de Bolardos: 9
N° de Delimitadores: 4
Tipo de intervención: N/A

Solicitud: _____ Tipo: Nuevo Renovación _____

Zona: _____

Nombre o razón social: Secretaria de Planeacion Administracion y Finanzas _____

Supervisor en turno: _____





Dictamen Técnico 1/2

Estación: GDL-80

Levantamiento Fotográfico



Localización:
Calle Manuel Acuña.
esquina Av. Union.

Municipio: Guadalajara Colonia: Centro

Estacionómetros:
N° de estacionómetros : N/A
N° de registro de estacionómetro: N/A
Metros lineales de intervención: 15

Datos de Estación:
Tipo: Vial S/E
N° de Plataformas: 4
N° de Bolardos: 11
N° de Delimitadores: 4

Tipo de intervención:
N/A

Solicitud: _____ Tipo: Nuevo Renovación _____

Zona: _____

Nombre o razón social: Secretaria de Planeacion Administracion y Finanzas _____

Supervisor en turno: _____

Ubicación





Dictamen Técnico 1/2

Estación: GDL-81

Levantamiento Fotográfico



Localización:
Calle Venezuela.
esquina Niños Heroes.

Municipio: Guadalajara Colonia: San Antonio

Estacionómetros:
N° de estacionómetros : N/A
N° de registro de estacionómetro: N/A
Metros lineales de intervención: 12

Datos de Estación:
Tipo: Vial S/E
N° de Plataformas: 3
N° de Bolardos: 9
N° de Delimitadores: 4

Tipo de intervención:
N/A

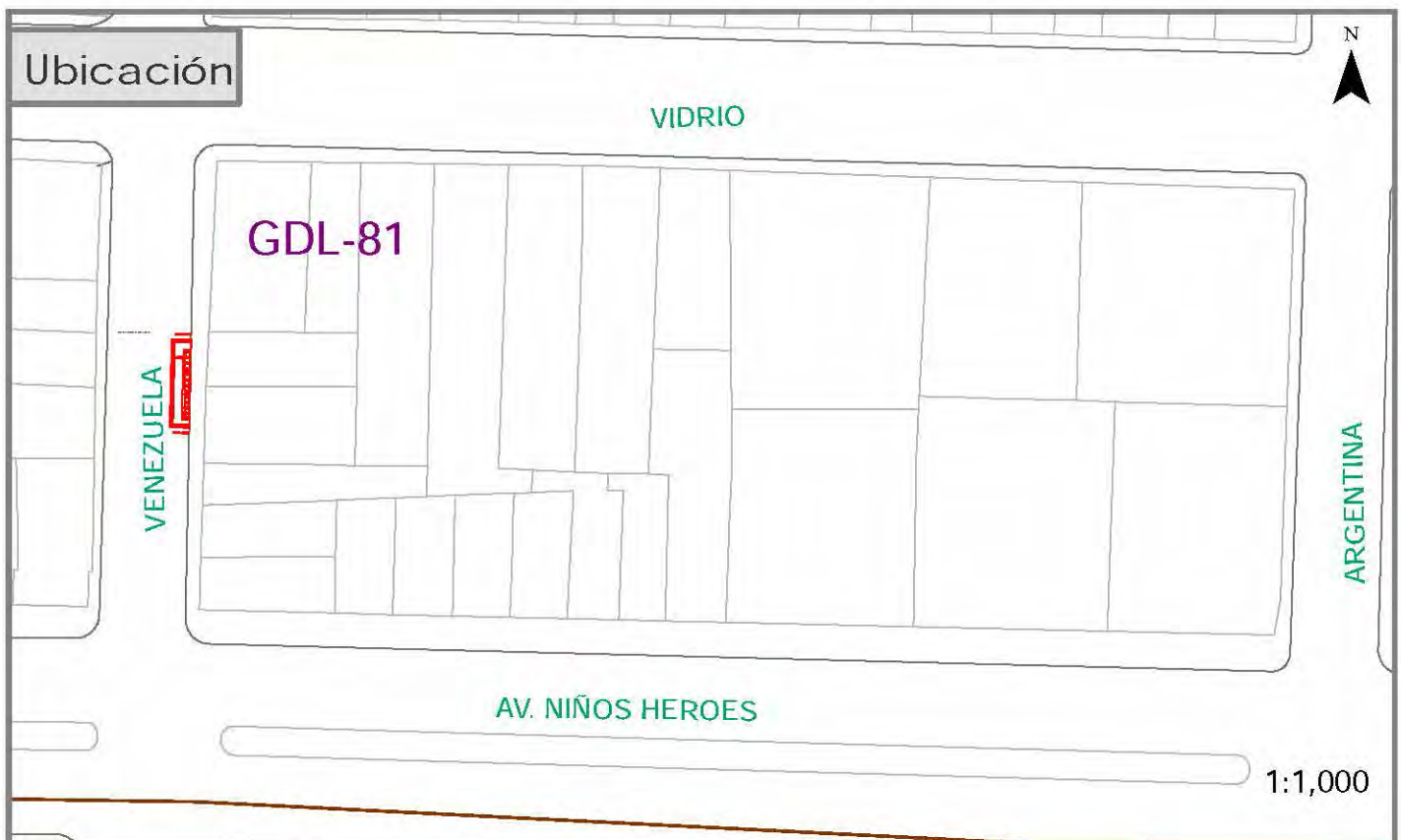
Solicitud: _____ Tipo: Nuevo Renovación _____

Zona: _____

Nombre o razón social: Secretaria de Planeacion Administracion y Finanzas _____

Supervisor en turno: _____

Ubicación





Dictamen Técnico 1/2

Estación: GDL-82

Levantamiento Fotográfico



Localización:
Calle Guadalupe Montenegro,
esquina Nuño de Guzman.

Municipio: Guadalajara Colonia: Centro

Estacionómetros:
N° de estacionómetros : N/A
N° de registro de estacionómetro: N/A
Metros lineales de intervención: 12

Datos de Estación:
Tipo: Vial S/E
N° de Plataformas: 3
N° de Bolardos: 11
N° de Delimitadores: 4

Tipo de intervención:
N/A

Solicitud: _____ Tipo: Nuevo Renovación _____

Zona: _____

Nombre o razón social: Secretaria de Planeacion Administracion y Finanzas _____

Supervisor en turno: _____

Ubicación





Dictamen Técnico 1/2

Estación: GDL-83

Levantamiento Fotográfico



Localización:
Calle Mexicaltzingo.
esquina Bruselas.

Municipio: Guadalajara Colonia: San Antonio

Estacionómetros:
N° de estacionómetros : N/A
N° de registro de estacionómetro: N/A
Metros lineales de intervención: 12

Datos de Estación:
Tipo: Vial S/E
N° de Plataformas: 3
N° de Bolardos: 9
N° de Delimitadores: 4

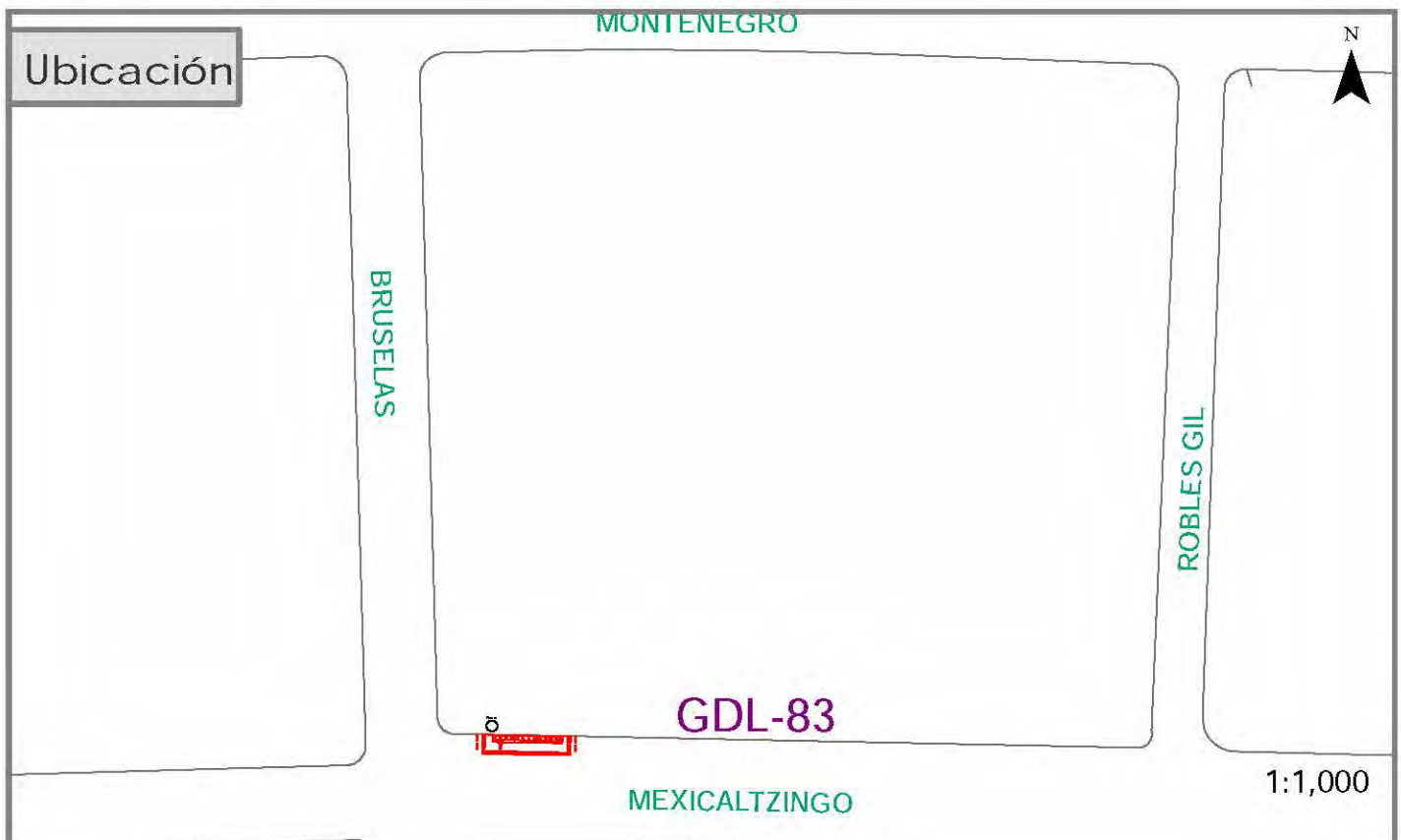
Tipo de intervención:
N/A

Solicitud: _____ Tipo: Nuevo Renovación _____

Zona: _____

Nombre o razón social: Secretaria de Planeacion Administracion y Finanzas _____

Supervisor en turno: _____





Dictamen Técnico 1/2

Estación: GDL-84

Levantamiento Fotográfico



Localización:
Calle Montenegro.
esquina Chapultepec.

Municipio: Guadalajara Colonia: Lafayette

Estacionómetros:
N° de estacionómetros : 3
N° de registro de estacionómetro:
28143/28144/28145
Metros lineales de intervención: 18

Datos de Estación:
Tipo: Estacionómetro
N° de Plataformas: 5
N° de Bolardos: 13
N° de Delimitadores: 0
Tipo de intervención: N/A

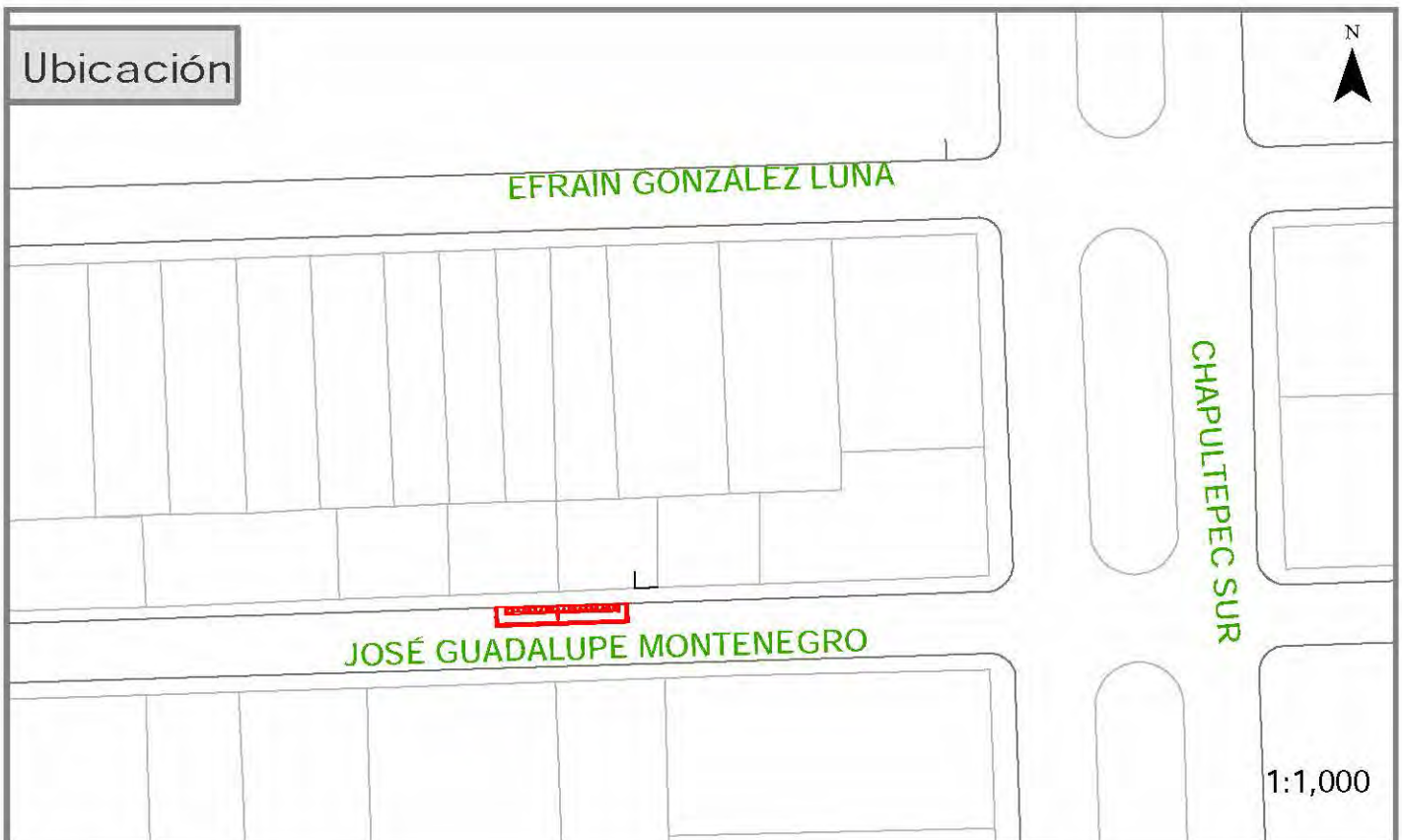
Solicitud: _____ Tipo: Nuevo Renovación _____

Zona: _____

Nombre o razón social: Secretaria de Planeacion Administracion y Finanzas _____

Supervisor en turno: _____

Ubicación





Dictamen Técnico 1/2

Estación: GDL-85

Levantamiento Fotográfico



Localización:
General San Martin.
esquina Mexicaltzingo.

Municipio: Guadalajara Colonia: Lafayette

Estacionómetros:
N° de estacionómetros : N/A
N° de registro de estacionómetro: N/A
Metros lineales de intervención: 15

Datos de Estación:
Tipo: Vial S/E
N° de Plataformas: 4
N° de Bolardos: 11
N° de Delimitadores: 2

Tipo de intervención:
N/A

Solicitud: _____ Tipo: Nuevo Renovación _____
Zona: _____
Nombre o razón social: Secretaria de Planeacion Administracion y Finanzas _____
Supervisor en turno: _____

Ubicación





Dictamen Técnico 1/2

Estación: GDL-86

Levantamiento Fotográfico



Localización:
Calle Somón Bolibar,
esquina Av. Niños Heroes.

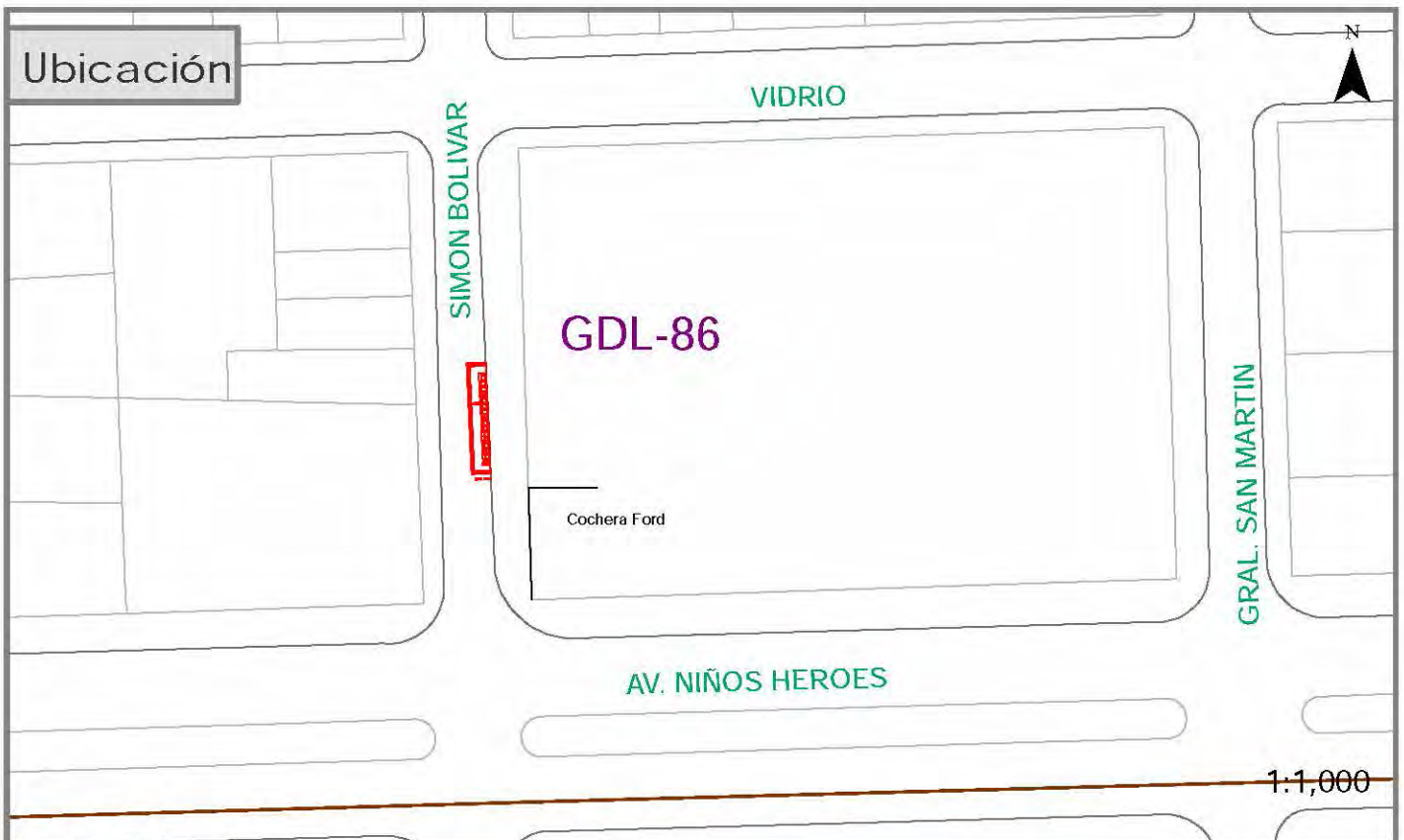
Municipio: Guadalajara Colonia: Lafayette

Estacionómetros:
N° de estacionómetros : N/A
N° de registro de estacionómetro: N/A
Metros lineales de intervención: 15

Datos de Estación:
Tipo: Vial S/E
N° de Plataformas: 4
N° de Bolardos: 11
N° de Delimitadores: 2

Tipo de intervención:
N/A

Solicitud: _____ Tipo: Nuevo Renovación _____
 Zona: _____
 Nombre o razón social: Secretaria de Planeacion Administracion y Finanzas _____
 Supervisor en turno: _____





FICHA TÉCNICA

LEVANTAMIENTO FOTOGRÁFICO



ESTACIÓN: GDL-87

Localización
Av. Américas / Av. Lopez Mateos
Colonia: Ladrón de Guevara
Municipio: Guadalajara

Estacionómetros
N° de estacionómetros: N/A
N° de registro de estacionómetro: N/A
Metros lineales de intervención: 12

Datos de estación
Tipo: EP
N° de plataformas: 4
N° de bolardos: N/A

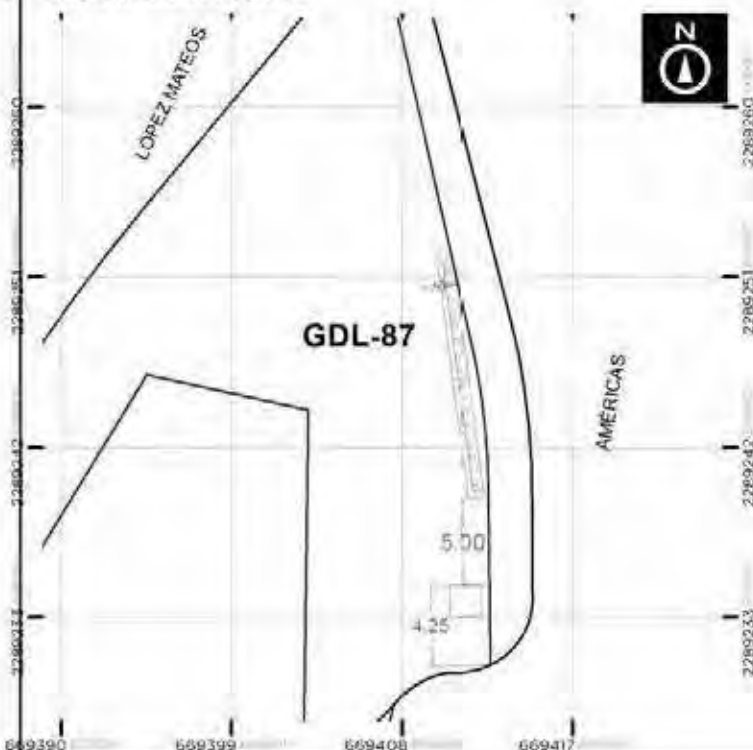
Tipo de intervención
Rehabilitación de banqueta

Solicitud: Cesión del espacio exclusivo para la instalación de infraestructura, estación de bicicletas públicas.
Tipo: Nuevo
Zona: Ladrón de Guevara, Guadalajara
Nombre o razón social: Instituto de Movilidad y Transporte del Estado de Jalisco

Validación

Dr. Mario Córdova España
Director General del
Instituto de Movilidad y Transporte del Estado de Jalisco

CROQUIS DE UBICACIÓN



UBICACIÓN GENERAL



Generales
Autor: IPTJ
Fecha de modificación: 30/10/2015 04:43:08 p. m.
Sistema de coordenadas: WGS 1984 UTM Zone 13N
Fuente: Elaboración propia
MCE/FRL/vmcp/cig



FICHA TÉCNICA

LEVANTAMIENTO FOTOGRÁFICO



ESTACIÓN: GDL-88

Localización
Av. Plan de San Luis / C. Andrés Terán
Colonia: Lomas del Country
Municipio: Guadalajara

Estacionómetros
N° de estacionómetros: N/A
N° de registro de estacionómetro: N/A
Metros lineales de intervención: 12

Datos de estación

Tipo: EP
N° de plataformas: 4
N° de bolardos: N/A

Tipo de intervención


Implementar firme de concreto

Solicitud: Cesión del espacio exclusivo para la instalación de infraestructura, estación de bicicletas públicas.
Tipo: Nuevo
Zona: Lomas del Country, Guadalajara
Nombre o razón social: Instituto de Movilidad y Transporte del Estado de Jalisco

Validación

Dr. Mario Córdova España
Director General del
Instituto de Movilidad y Transporte del Estado de Jalisco

CROQUIS DE UBICACIÓN



UBICACIÓN GENERAL



Generales
Autor: IMTJ
Fecha de modificación: 30/10/2015 04:14:07 p. m.
Sistema de coordenadas: WGS 1984 UTM Zone 13N
Fuente: Elaboración propia
MCE/FRL/vmca/cag



FICHA TÉCNICA

LEVANTAMIENTO FOTOGRÁFICO



ESTACIÓN: GDL-89

Localización
C. Juan Álvarez / C. Cruz Verde
Colonia: Jesús
Municipio: Guadalajara

Estacionómetros

N° de estacionómetros: N/A
N° de registro de estacionómetro: N/A
Metros lineales de intervención: 12

Datos de estación

Tipo: AV/SE
N° de plataformas: 3
N° de bolardos: 9

Tipo de intervención

Rehabilitación de machuelo y banquetas

Solicitud: Cesión del espacio exclusivo para la instalación de infraestructura; estación de bicicletas públicas.

Tipo: Nuevo

Zona: Jesús, Guadalajara

Nombre o razón social: Instituto de Movilidad y Transporte del Estado de Jalisco

Validación

Dr. Mario Córdoba España
Director General del
Instituto de Movilidad y Transporte del Estado de Jalisco

CROQUIS DE UBICACIÓN



UBICACIÓN GENERAL



Generales

Autor: IRTJ

Fecha de modificación: 30/10/2015 04:15:33 p. m.

Sistema de coordenadas: WGS 1984 UTM Zone 13N

Fuente: Elaboración propia

MCE/FRL/vmeq/cjg



FICHA TÉCNICA

LEVANTAMIENTO FOTOGRÁFICO



ESTACIÓN: GDL-90

Localización
Calz. Federalismo / C. Durango
Colonia: Mezquitán
Municipio: Guadalajara

Estacionómetros
N° de estacionómetros: N/A
N° de registro de estacionómetro: N/A
Metros lineales de intervención: 15

Datos de estación
Tipo: EP
N° de plataformas: 5
N° de bolardos: N/A

Tipo de intervención
Deshierbe

Solicitud: Cesión del espacio exclusivo para la instalación de infraestructura; estación de bicicletas públicas
Tipo: Nuevo
Zona: Mezquitán, Guadalajara
Nombre o razón social: Instituto de Movilidad y Transporte del Estado de Jalisco

Validación

Dr. Mario Cordova España
Director General del
Instituto de Movilidad y Transporte del Estado de Jalisco

CROQUIS DE UBICACIÓN



UBICACIÓN GENERAL



Generales
Autor: IMTJ
Fecha de modificación: 30/10/2015 04:42:45 p. m.
Sistema de coordenadas: WGS 1984 UTM Zone 13N
Fuente: Elaboración propia
MCE/FRL/vmtso/cjg



FICHA TÉCNICA

LEVANTAMIENTO FOTOGRÁFICO



ESTACIÓN: GDL-91

Localización
 C. Magisterio / Av. M. Avila Camacho
 Colonia: Mezquitán
 Municipio: Guadalajara

Estacionómetros
 N° de estacionómetros: 3
 N° de registro de estacionómetro:
 35002, 35003, 35004
 Metros lineales de intervención: 15

Datos de estación

Tipo: AV
 N° de plataformas: 4
 N° de bolardos: 11
 Tipo de intervención

Oreja lateral

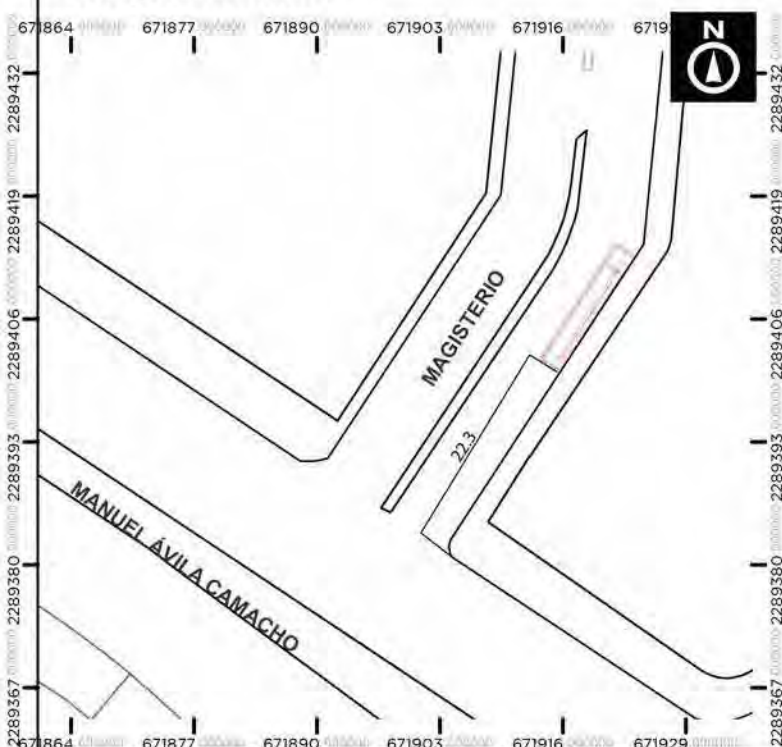
Solicitud: Cesión del espacio exclusivo de tianguis para la instalación de infraestructura; estación de bicicletas públicas
 Tipo: Nuevo
 Zona: Mezquitán, Guadalajara
 Nombre o razón social: Instituto de Movilidad y Transporte del Estado de Jalisco

Validación

Dr. Mario Córdova España
 Director general del
 Instituto de Movilidad y Transporte del
 Estado de Jalisco

Validación
 Municipal

CROQUIS DE UBICACIÓN



UBICACIÓN GENERAL



RESUMEN SOCIALIZACIÓN

Tipo: IN

Generales
 Autor: IMTJ
 Fecha de modificación: 10/02/2016
 Sistema de coordenadas: WGS 1984 UTM ZONE 13 N
 Fuente: Elaboración propia
 MCE/FLR/mvrm/crg



FICHA TÉCNICA

LEVANTAMIENTO FOTOGRÁFICO



ESTACIÓN: GDL- 92

Localización
 Calz. Federalismo / C. Tepic
 Colonia: Mezquitán
 Municipio: Guadalajara

Estacionómetros
 N° de estacionómetros: N/A
 N° de registro de estacionómetro: N/A
 Metros lineales de intervención: 12

Datos de estación
 Tipo: Vial S/E
 N° de plataformas: 4
 N° de bolardos: N/A

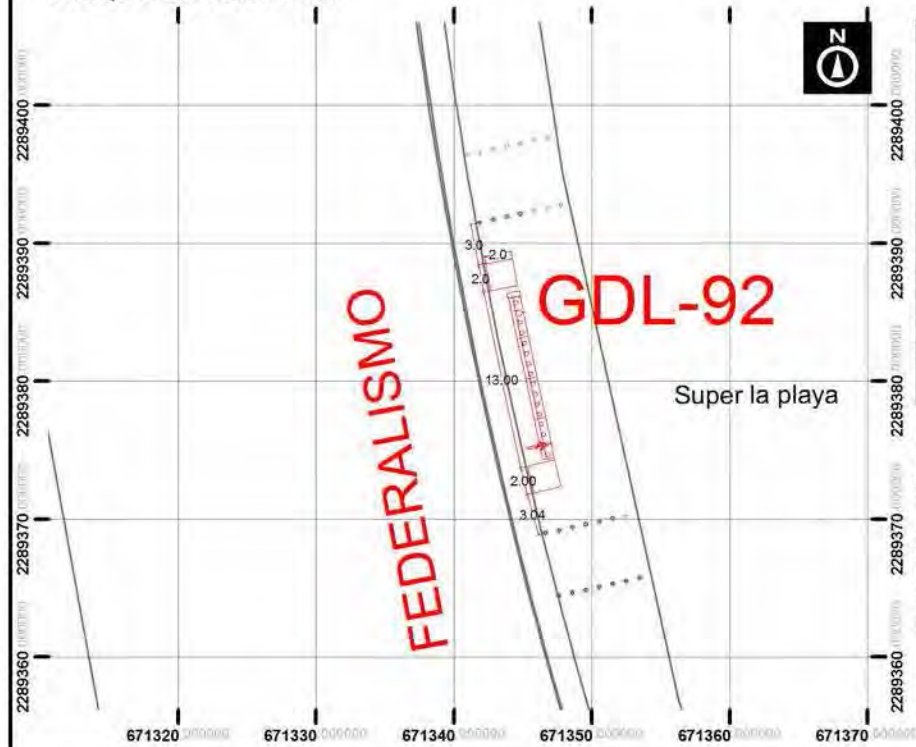
Tipo de intervención
 Tapar dos jardineras

Solicitud: Cesión del espacio exclusivo para la instalación de infraestructura, estación de bicicletas públicas.
 Tipo: Nuevo
 Zona: Mezquitán
 Nombre o razón social: Instituto de Movilidad y Transporte del Estado de Jalisco

Validación

Dr. Mario Córdova España
 Director General del
 Instituto de Movilidad y Transporte del Estado de Jalisco

CROQUIS DE UBICACIÓN



UBICACIÓN GENERAL



Generales
 Autor: IMTJ
 Fecha de guardado: 13/05/2016 03:44:53 p.m.
 Sistema de coordenadas:
 WGS 1984 UTM ZONE 13 N
 Fuente: Elaboración Propia
 MCE/FRL/mvrm/crg



FICHA TÉCNICA

LEVANTAMIENTO FOTOGRÁFICO



ESTACIÓN GDL-93

Localización

C. Heroico Colegio Militar / Av. Americas
Colonia: Ayuntamiento
Municipio: Guadalajara

Estacionómetros

Nº de estacionómetros: N/A
Nº de registro de estacionómetro: N/A
Metros lineales de intervención: 15

Datos de estación

Tipo: AV/SE
Nº de plataformas: 4
Nº de bolardos: 11

Tipo de intervención

Nivelación de lugar de emplazamiento y renovación de machuelo y banqueta

Solicitud: Cesión del espacio exclusivo para la instalación de infraestructura, estación de bicicletas públicas

Tipo: Nuevo

Zona: Ayuntamiento, Guadalajara

Nombre o razón social: Instituto de Movilidad y Transporte del Estado de Jalisco

Validación

Dr. Mario Cordova España
Director General del
Instituto de Movilidad y Transporte del Estado de Jalisco

CROQUIS DE UBICACIÓN



UBICACIÓN GENERAL



Generales

Autor: IMTJ

Fecha de modificación: 30/10/2015 04:45:45 p. m.

Sistema de coordenadas: WGS 1984 UTM Zone 13N

Fuente: Elaboración propia

MCE/FRL/vmcp/crg



FICHA TÉCNICA

LEVANTAMIENTO FOTOGRÁFICO



ESTACIÓN: GDL-94

Localización
C. Manuel Cambre / C. Andrés Terán
Colonia: Ayuntamiento
Municipio: Guadalajara

Estacionómetros

Nº de estacionómetros: N/A
Nº de registro de estacionómetro: N/A
Metros lineales de intervención: 15

Datos de estación

Tipo: AV/SE
Nº de plataformas: 4
Nº de bolardos: 11

Tipo de intervención

N/A

Solicitud: Cesión del espacio exclusivo para la instalación de infraestructura, estación de bicicletas públicas.

Tipo: Nuevo

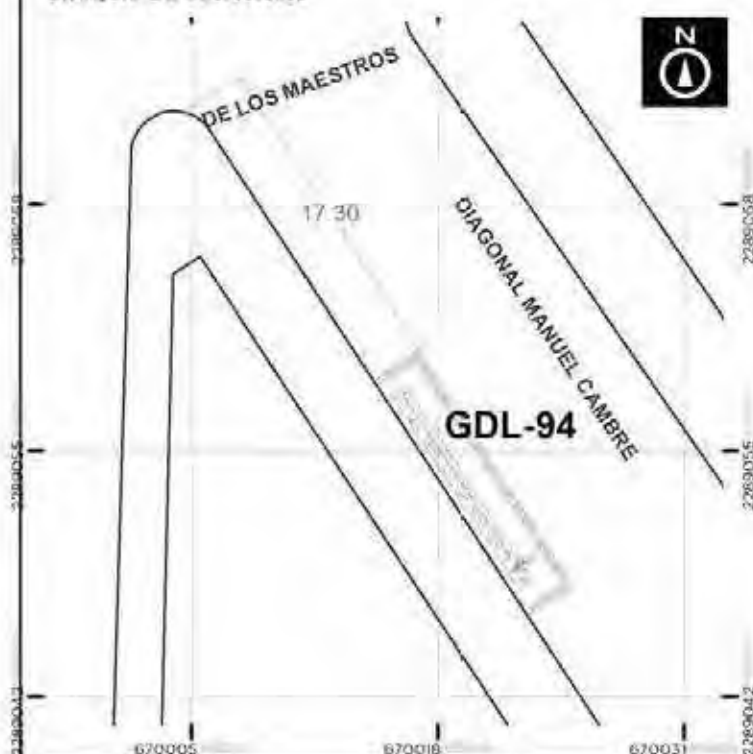
Zona: Ayuntamiento, Guadalajara

Nombre o razón social: Instituto de Movilidad y Transporte del Estado de Jalisco

Validación

Dr. Mario Cordova España
Director General del
Instituto de Movilidad y Transporte del Estado de Jalisco

CROQUIS DE UBICACIÓN



UBICACIÓN GENERAL



Generales

Autor: IMTJ

Fecha de modificación: 30/10/2015 04:46:55 p. m.

Sistema de coordenadas: WGS 1984 UTM Zone 13N

Fuente: Elaboración propia

MCE/FRL/vmsa/cig



FICHA TÉCNICA

LEVANTAMIENTO FOTOGRÁFICO



Solicitud: Cesión del espacio exclusivo para la instalación de infraestructura, estación de bicicletas públicas.
 Tipo: Nuevo
 Zona: Mezquitán
 Nombre o razón social: Instituto de Movilidad y Transporte del Estado de Jalisco

ESTACIÓN: GDL- 95

Localización
 C. Mariano Barcena / Av. de los Maestros
 Colonia: Artesanos
 Municipio: Guadalajara

Estacionómetros
 N° de estacionómetros: N/A
 N° de registro de estacionómetro: N/A
 Metros lineales de intervención: 18

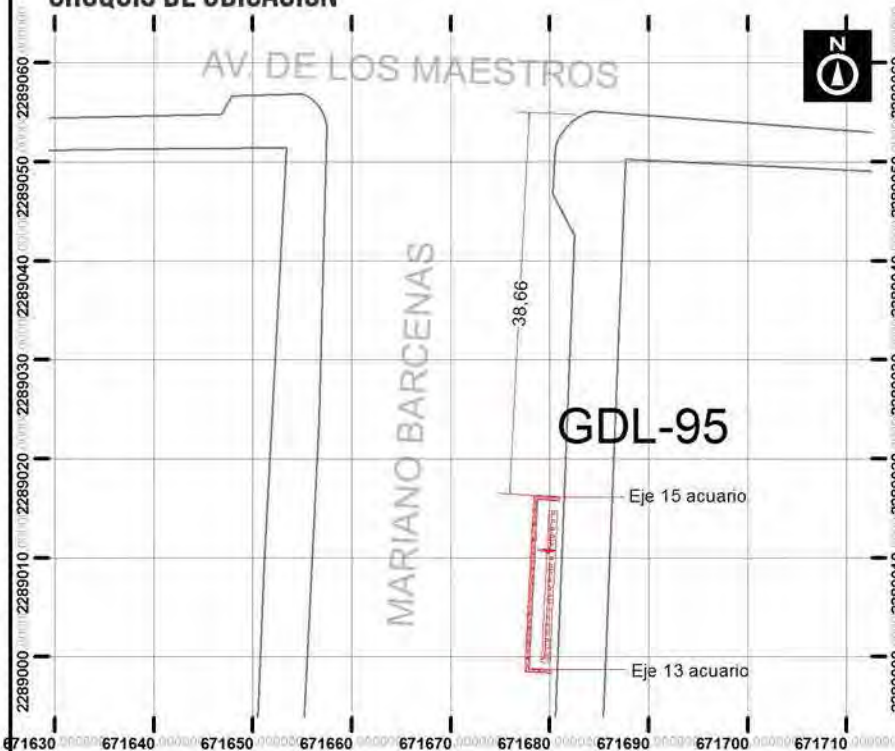
Datos de estación
 Tipo: Vial S/E
 N° de plataformas: 5
 N° de bolardos: 13

Tipo de intervención

Validación

Dr. Mario Córdova España
 Director General del
 Instituto de Movilidad y Transporte del Estado de Jalisco

CROQUIS DE UBICACIÓN



UBICACIÓN GENERAL



Generales
 Autor: IMTJ
 Fecha de guardado: 26/05/2016 03:07:41 p.m.
 Sistema de coordenadas:
 WGS 1984 UTM ZONE 13 N
 Fuente: Elaboración Propia
 MCE/FRL/mvrm/crg



FICHA TÉCNICA

LEVANTAMIENTO FOTOGRÁFICO



ESTACIÓN: GDL-96

Localización

C. Jesús García / C. Jesús González Ortega
Colonia: Centro
Municipio: Guadalajara

Estacionómetros

Nº de estacionómetros: N/A
Nº de registro de estacionómetro: N/A
Metros lineales de intervención: 15

Datos de estación

Tipo: EP
Nº de plataformas: 5
Nº de bolardos: N/A

Tipo de intervención

N/A

Solicitud: Cesión del espacio exclusivo para la instalación de infraestructura, estación de bicicletas públicas

Tipo: Nuevo

Zona: Centro, Guadalajara

Nombre o razón social: Instituto de Movilidad y Transporte del Estado de Jalisco

Validación

Dr. Mario Córdoba España
Director General del
Instituto de Movilidad y Transporte del Estado de Jalisco

CROQUIS DE UBICACIÓN



UBICACIÓN GENERAL



Generales

Autor: IMTJ

Fecha de modificación: 30/10/2015 04:49:40 p. m.

Sistema de coordenadas: WGS 1984 UTM Zone 13N

Fuente: Elaboración propia

MCE/FRL/vmtsp/cg



FICHA TÉCNICA

LEVANTAMIENTO FOTOGRÁFICO



ESTACIÓN: GDL-97

Localización

C. José María Vigil / C. Juan N. Cumplido
Colonia: Mezquitán
Municipio: Guadalajara

Estacionómetros

Nº de estacionómetros: N/A
Nº de registro de estacionómetro: N/A
Metros lineales de intervención: 18

Datos de estación

Tipo: AV/SE
Nº de plataformas: 5
Nº de bolardos: 13

Tipo de intervención

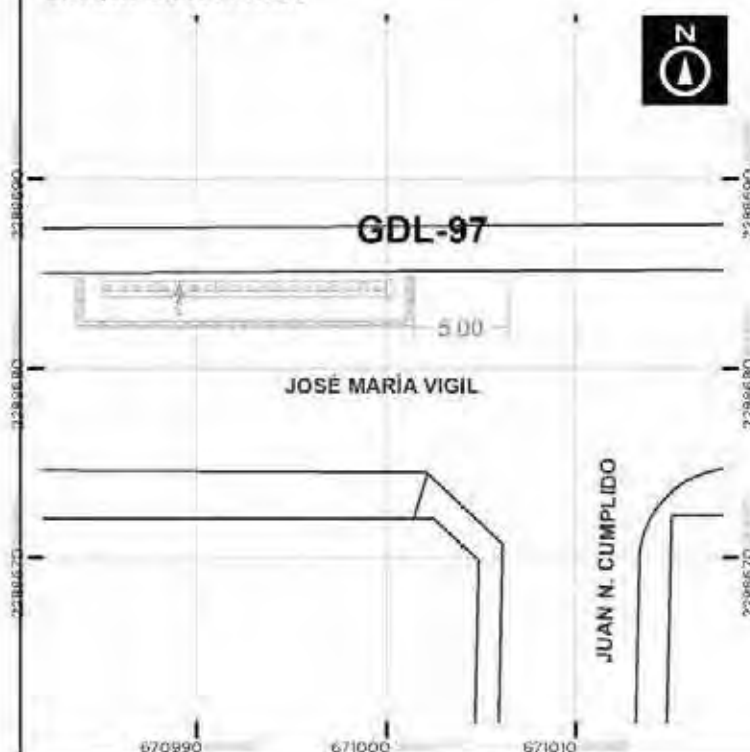
N/A

Solicitud: Cesión del espacio exclusivo para la instalación de infraestructura, estación de bicicletas públicas
Tipo: Nuevo
Zona: Mezquitán, Guadalajara
Nombre o razón social: Instituto de Movilidad y Transporte del Estado de Jalisco

Validación

Dr. Mario Córdoba España
Director General del
Instituto de Movilidad y Transporte del Estado de Jalisco

CROQUIS DE UBICACIÓN



UBICACIÓN GENERAL



Generales
Autor: IATJ
Fecha de modificación: 21/10/2015 12:32:30 p. m.
Sistema de coordenadas: WGS 1984 UTM Zone 13N
Fuente: Elaboración propia
MCE/FRL/vmea/crg



FICHA TÉCNICA

LEVANTAMIENTO FOTOGRÁFICO



ESTACIÓN: GDL-98

Localización
Calz. Federalismo / Av. De los Maestros
Colonia: Mezquitán
Municipio: Guadalajara

Estacionómetros

Nº de estacionómetros: N/A
Nº de registro de estacionómetro: N/A
Metros lineales de intervención: 15

Datos de estación

Tipo: EP
Nº de plataformas: 5
Nº de bolardos: N/A

Tipo de intervención

Nivelación

Solicitud: Cesión del espacio exclusivo para la instalación de infraestructura; estación de bicicletas públicas.

Tipo: Nuevo

Zona: Mezquitán, Guadalajara

Nombre o razón social: Instituto de Movilidad y Transporte del Estado de Jalisco

Validación

Dr. Mario Cordova España
Director General del
Instituto de Movilidad y Transporte del Estado de Jalisco.

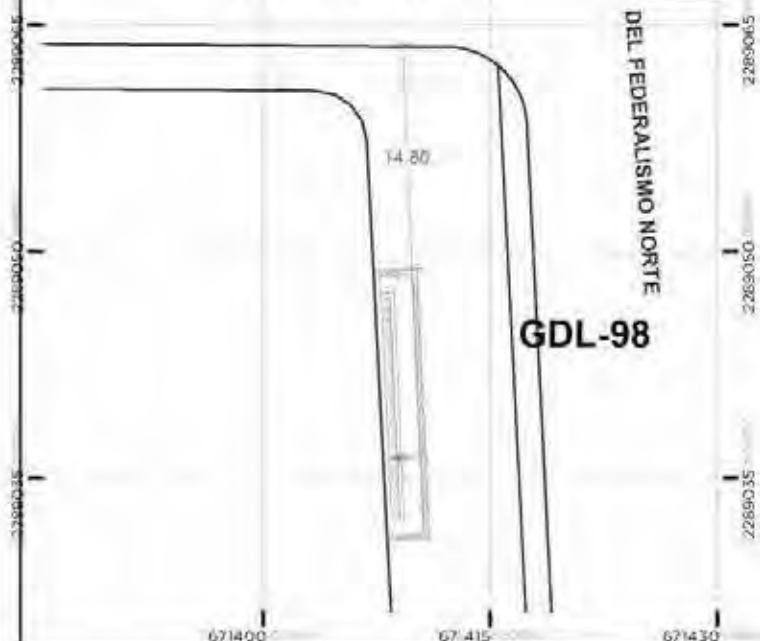
CROQUIS DE UBICACIÓN

DE LOS MAESTROS

DEL FEDERALISMO NORTE

GDL-98

14.80



UBICACIÓN GENERAL



Generales

Autor: IMTJ

Fecha de modificación: 21/10/2015 12:31:17 p. m.

Sistema de coordenadas: WGS 1984 UTM Zone 13N

Fuente: Elaboración propia

MCE/FRL/vmea/cig



FICHA TÉCNICA

LEVANTAMIENTO FOTOGRÁFICO



Solicitud: Cesión del espacio exclusivo para la instalación de infraestructura, estación de bicicletas públicas.
Tipo: Nuevo
Zona: Centro, Guadalajara
Nombre o razón social: Instituto de Movilidad y Transporte del Estado de Jalisco

ESTACIÓN: GDL-99

Localización

C. Eulogio Parra / C. Jesús González Ortega
Colonia: Centro
Municipio: Guadalajara

Estacionómetros

N° de estacionómetros: N/A
N° de registro de estacionómetro: N/A
Metros lineales de intervención: 12

Datos de estación

Tipo: AV/SE
N° de plataformas: 3
N° de bolardos: 9

Tipo de intervención

Rehabilitación de macchuelo

Validación

Dr. Mario Córdova España
Director general del
Instituto de Movilidad y Transporte del
Estado de Jalisco

Validación
Municipal

CROQUIS DE UBICACIÓN



UBICACIÓN GENERAL



RESUMEN SOCIALIZACIÓN

Tipo: IN

Generales
Autor: IMTJ
Fecha de modificación: 10/02/2016
Sistema de coordenadas: WGS 1994 UTM ZONE 13 N
Fuente: Elaboración propia
MCE/FLR/mvm/cig



FICHA TÉCNICA

LEVANTAMIENTO FOTOGRÁFICO



ESTACIÓN: GDL-100

Localización
C. Ayuntamiento / C. Alfredo R. Placencia
Colonia: Ayuntamiento
Municipio: Guadalajara

Estacionómetros

Nº de estacionómetros: N/A
Nº de registro de estacionómetro: N/A
Metros lineales de intervención: 15

Datos de estación

Tipo: AV/SE
Nº de plataformas: 4
Nº de bolardos: 11

Tipo de intervención

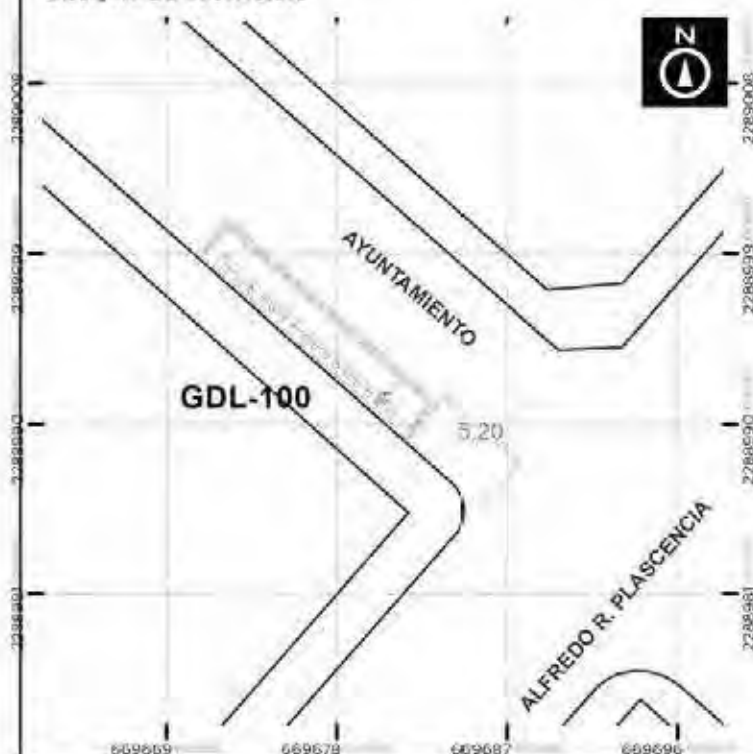
N/A

Solicitud: Cesión del espacio exclusivo para la instalación de infraestructura, estación de bicicletas públicas
Tipo: Nuevo
Zona: Ayuntamiento, Guadalajara
Nombre o razón social: Instituto de Movilidad y Transporte del Estado de Jalisco

Validación

Dr. Mario Córdoba España
Director General del
Instituto de Movilidad y Transporte del Estado de Jalisco

CROQUIS DE UBICACIÓN



UBICACIÓN GENERAL



Generales:
Autor: IRTJ
Fecha de modificación: 30/10/2015 04:55:04 p. m.
Sistema de coordenadas: WGS 1984 UTM Zone 13N
Fuente: Elaboración propia
MCE/FRL/vmca/cig



FICHA TÉCNICA

LEVANTAMIENTO FOTOGRÁFICO



ESTACIÓN: GDL-101

Localización
C. Amado Nervo / C. José María Vigil
Colonia: Ladrón de Guevara
Municipio: Guadalajara

Estacionómetros
N° de estacionómetros: N/A
N° de registro de estacionómetro: N/A
Metros lineales de intervención: 15

Datos de estación
Tipo: AV/SE
N° de plataformas: 4
N° de bolardos: 11

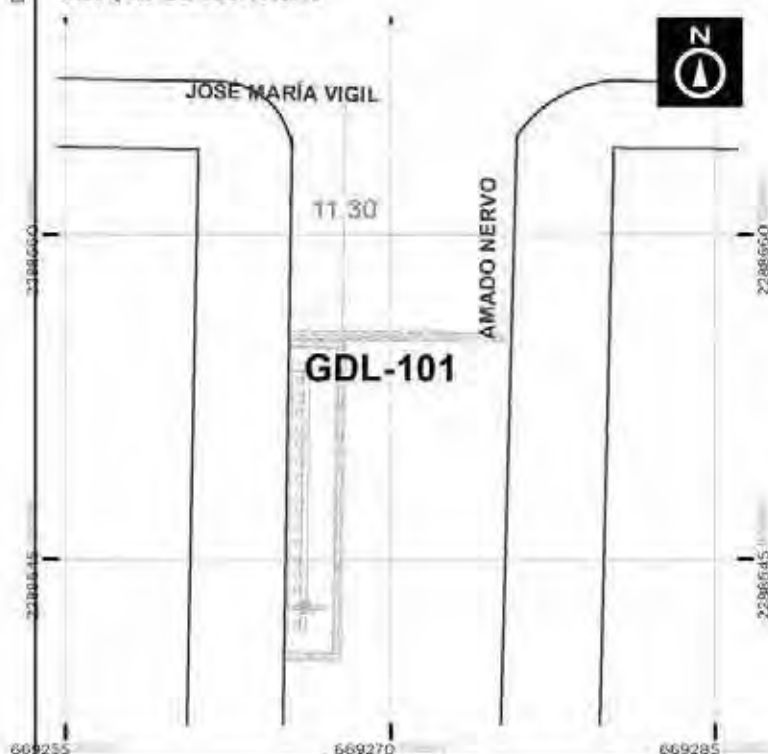
Tipo de intervención
N/A

Solicitud: Cesión del espacio exclusiva para la instalación de infraestructura; estación de bicicletas públicas
Tipo: Nuevo
Zona: Ladrón de Guevara, Guadalajara
Nombre o razón social: Instituto de Movilidad y Transporte del Estado de Jalisco

Validación

Dr. Mario Córdoba España
Director General del
Instituto de Movilidad y Transporte del Estado de Jalisco

CROQUIS DE UBICACIÓN



UBICACIÓN GENERAL



Generales
Autor: IMTJ
Fecha de modificación: 21/10/2015 12:17:41 p.m.
Sistema de coordenadas: WGS 1984 UTM Zone 13N
Fuente: Elaboración propia
MCE/FRL/vmcp/cig



FICHA TÉCNICA

LEVANTAMIENTO FOTOGRÁFICO



ESTACIÓN: GDL-103

Localización

C. José Clemente Orozco / C. Jesús García
Colonia: Villaseñor
Municipio: Guadalajara

Estacionómetros

Nº de estacionómetros: N/A
Nº de registro de estacionómetro: N/A
Metros lineales de intervención: 15

Datos de estación

Tipo: AV/SE
Nº de plataformas: 4
Nº de bolardos: 11

Tipo de intervención

N/A

Solicitud: Cesión del espacio exclusivo para la instalación de infraestructura, estación de bicicletas públicas.

Tipo: Nuevo

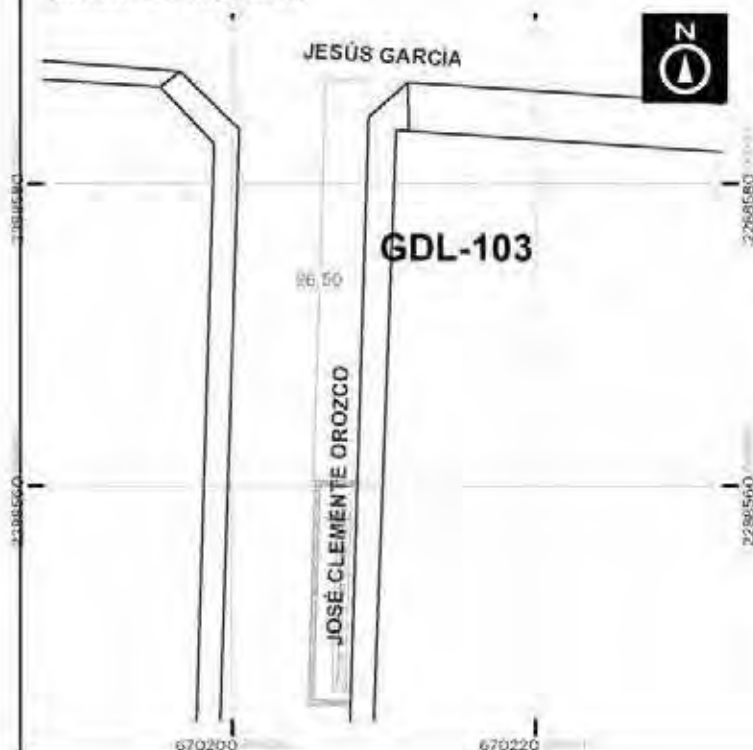
Zona: Villaseñor, Guadalajara

Nombre o razón social: Instituto de Movilidad y Transporte del Estado de Jalisco

Validación

Dr. Mario Cordova España
Director General del
Instituto de Movilidad y Transporte del Estado de Jalisco

CROQUIS DE UBICACIÓN



UBICACIÓN GENERAL



Generales

Autor: IIRTJ

Fecha de modificación: 21/10/2015 12:16:08 p. m.

Sistema de coordenadas: WGS 1984 UTM Zone 13N

Fuente: Elaboración propia

MCE/FRL/vmeq/cqj



FICHA TÉCNICA

LEVANTAMIENTO FOTOGRÁFICO



ESTACIÓN: GDL-104

Localización
C. Pedro Loza / Av. Manuel Acuña
Colonia: Centro
Municipio: Guadalajara

Estacionómetros
N° de estacionómetros: N/A
N° de registro de estacionómetro: N/A
Metros lineales de intervención: 18

Datos de estación
Tipo: AV/SE
N° de plataformas: 5
N° de bolardos: 13

Tipo de intervención
N/A

Solicitud: Cesión del espacio exclusivo para la instalación de infraestructura; estación de bicicletas públicas
Tipo: Nuevo
Zona: Centro, Guadalajara
Nombre o razón social: Instituto de Movilidad y Transporte del Estado de Jalisco

Validación

Dr. Mario Córdoba España
Director General del
Instituto de Movilidad y Transporte del Estado de Jalisco

CROQUIS DE UBICACIÓN



UBICACIÓN GENERAL



Generales
Autor: JRTJ
Fecha de modificación: 21/10/2015 12:15:19 p. m.
Sistema de coordenadas: WGS 1984 UTM Zone 13N
Fuente: Elaboración propia
MCE/FRL/vmeq/crg



FICHA TÉCNICA

LEVANTAMIENTO FOTOGRÁFICO



ESTACIÓN: GDL-105

Localización
C. Pino Suárez / C. Joaquín Angulo
Colonia: Centro Barranquitas
Municipio: Guadalajara

Estacionómetros
N° de estacionómetros: 2
N° de registro de estacionómetro: 01151, 01057
Metros lineales de intervención: 12

Datos de estación
Tipo: AV
N° de plataformas: 3
N° de bolardos: 9

Tipo de intervención
Rehabilitación de machuelo, banquetta y superficie de rodamiento, reubicación de estacionómetro

Solicitud: Cesión del espacio exclusivo para la instalación de infraestructura, estación de bicicletas públicas.

Tipo: Nuevo


Zona: Centro Barranquitas, Guadalajara

Nombre o razón social: Instituto de Movilidad y Transporte del Estado de Jalisco

Validación

Dr. Mario Gordón España
Director General del
Instituto de Movilidad y Transporte del Estado de Jalisco

CROQUIS DE UBICACIÓN



UBICACIÓN GENERAL



Generales
Autor: IMTJ
Fecha de modificación: 30/10/2015 04:06:57 p.m.
Sistema de coordenadas: WGS 1984 UTM Zone 13N
Fuente: Elaboración propia
MCE/FRL/vmed/cig



FICHA TÉCNICA

LEVANTAMIENTO FOTOGRÁFICO



ESTACIÓN: GDL-107

Localización
Calz. Federalismo / C. José María Vigil
Colonia: Artesanos
Municipio: Guadalajara

Estacionómetros
N° de estacionómetros: N/A
N° de registro de estacionómetro: N/A
Metros lineales de intervención: 12

Datos de estación
Tipo: EP
N° de plataformas: 4
N° de bolardos: N/A


Tipo de intervención
Tapar sarja, banqueta

Solicitud: Cesión del espacio exclusivo para la instalación de infraestructura, estación de bicicletas públicas
Tipo: Nuevo
Zona: Artesanos, Guadalajara
Nombre o razón social: Instituto de Movilidad y Transporte del Estado de Jalisco

Validación

Dr. Mario Córdoba España
Director General del
Instituto de Movilidad y Transporte del Estado de Jalisco

CROQUIS DE UBICACIÓN



UBICACIÓN GENERAL



Generales
Autor: IMTJ
Fecha de modificación: 30/10/2015 05:00:41 p. m.
Sistema de coordenadas: WGS 1984 UTM Zone 13N
Fuente: Elaboración propia
MCE/FRL/vmea/cig



FICHA TÉCNICA

LEVANTAMIENTO FOTOGRÁFICO



ESTACIÓN: GDL-108

Localización
C. Hospital / C. Alameda
Colonia: El Retiro
Municipio: Guadalajara

Estacionómetros
N° de estacionómetros: N/A
N° de registro de estacionómetro: N/A
Metros lineales de intervención: 9

Datos de estación
Tipo: EP
N° de plataformas: 3
N° de bolardos: N/A

Tipo de intervención
N/A

Solicitud: Cesión del espacio exclusivo para la instalación de infraestructura, estación de bicicletas públicas
Tipo: Nuevo
Zona: El Retiro, Guadalajara
Nombre o razón social: Instituto de Movilidad y Transporte del Estado de Jalisco

Validación

Dr. Mario Córdoba España
Director General del
Instituto de Movilidad y Transporte del Estado de Jalisco

CROQUIS DE UBICACIÓN



UBICACIÓN GENERAL



Generales
Autor: IMTJ
Fecha de modificación: 30/10/2015 05:11:07 p.m.
Sistema de coordenadas: WGS 1984 UTM Zone 13N
Fuente: Elaboración propia
MCE/FRL/vmeq/cog



FICHA TÉCNICA

LEVANTAMIENTO FOTOGRÁFICO



ESTACIÓN: GDL-109

Localización
C. Eulogio Parra / Av. Américas
Colonia: Ladrón de Guevara
Municipio: Guadalajara

Estacionómetros
N° de estacionómetros: N/A
N° de registro de estacionómetro: N/A
Metros lineales de intervención: 18

Datos de estación

Tipo: AV/SE
N° de plataformas: 5
N° de bolardos: 13

Tipo de intervención

Rehabilitación de machuelo y banquetá

Solicitud: Cesión del espacio exclusivo para la instalación de infraestructura, estación de bicicletas públicas.

Tipo: Nuevo

Zona: Ladrón de Guevara, Guadalajara

Nombre o razón social: Instituto de Movilidad y Transporte del Estado de Jalisco

Validación

Dr. Mario Córdova España
Director General del
Instituto de Movilidad y Transporte del Estado de Jalisco

CROQUIS DE UBICACIÓN



UBICACIÓN GENERAL



Generales

Autor: IMTJ

Fecha de modificación: 27/10/2015 10:52:19 a.m.

Sistema de coordenadas: WGS 1984 UTM Zone 13N

Fuente: Elaboración propia

MCE/FRL/vmca/csp



FICHA TÉCNICA

LEVANTAMIENTO FOTOGRÁFICO



ESTACIÓN: GDL-110

Localización

C. Manuel M Diegues / C. Eulogio Parra.
 Colonia: Ladrón de Guevara
 Municipio: Guadalajara

Estacionómetros

Nº de estacionómetros: N/A
 Nº de registro de estacionómetro: N/A
 Metros lineales de intervención: 12

Datos de estación

Tipo: AV
 Nº de plataformas: 3
 Nº de bolardos: 9

Tipo de intervención

Rehabilitación de machuelo y banquetta

Solicitud: Cesión del espacio exclusivo para la instalación de infraestructura; estación de bicicletas públicas.

Tipo: Nuevo

Zona: Ladrón de Guevara, Guadalajara

Nombre o razón social: Instituto de Movilidad y Transporte del Estado de Jalisco

Validación

Dr. María Cordero España
 Directora General del
 Instituto de Movilidad y Transporte del Estado de Jalisco

CROQUIS DE UBICACIÓN



UBICACIÓN GENERAL



Generales

Autor: IMTI
 Fecha de modificación: 27/10/2016 10:52:19 a.m.
 Sistema de coordenadas: WGS 1984 UTM Zone 13N
 Fuente: Elaboración propia
 MCE / PRL / vmcp / org



FICHA TÉCNICA

LEVANTAMIENTO FOTOGRÁFICO



ESTACIÓN: GDL-111

Localización
C. José Palomar / C. Hospital
Colonia: El Retiro
Municipio: Guadalajara

Estacionómetros
Nº de estacionómetros: N/A
Nº de registro de estacionómetro: N/A
Metros lineales de intervención: 15

Datos de estación
Tipo: AV/SE
Nº de plataformas: 4
Nº de bolardos: 11

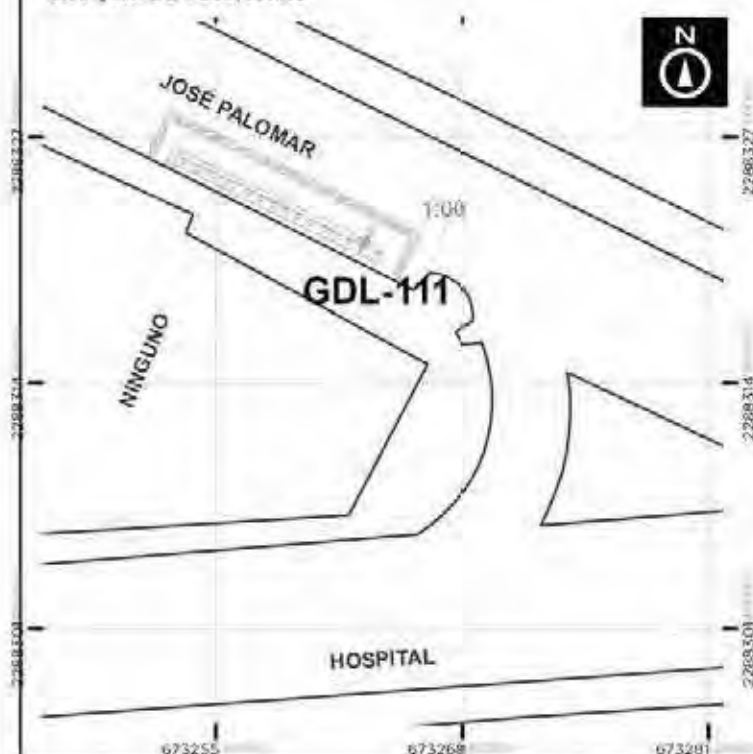
Tipo de intervención
N/A

Solicitud: Cesión del espacio exclusivo para la instalación de infraestructura, estación de bicicletas públicas
Tipo: Nuevo
Zona: El Retiro, Guadalajara
Nombre o razón social: Instituto de Movilidad y Transporte del Estado de Jalisco

Validación

Dr. Mario Córdoba España
Director General del
Instituto de Movilidad y Transporte del Estado de Jalisco

CROQUIS DE UBICACIÓN



UBICACIÓN GENERAL



Generales
Autor: IMTJ
Fecha de modificación: 30/10/2015 05:22:10 p.m.
Sistema de coordenadas: WGS 1984 UTM Zone 13N
Fuente: Elaboración propia
MCE/FRL/vmcp/cej



FICHA TÉCNICA

LEVANTAMIENTO FOTOGRÁFICO



ESTACIÓN: GDL-114

Localización
C. Monte Cáucaso / C. Alameda
Colonia: Independencia
Municipio: Guadalajara

Estacionómetros

Nº de estacionómetros: N/A
Nº de registro de estacionómetro: N/A
Metros lineales de intervención: 12

Datos de estación

Tipo: EP
Nº de plataformas: 4
Nº de bolardos: N/A

Tipo de intervención

Limpieza de los cajetes e Implementar rampas de acceso.

Solicitud: Cesión del espacio exclusivo para la instalación de infraestructura; estación de bicicletas públicas
Tipo: Nuevo
Zona: Independencia, Guadalajara
Nombre o razón social: Instituto de Movilidad y Transporte del Estado de Jalisco

Validación

Dr. Mario Córdoba España
Director General del
Instituto de Movilidad y Transporte del Estado de Jalisco

CROQUIS DE UBICACIÓN



UBICACIÓN GENERAL



Generales
Autor: IMTJ
Fecha de modificación: 20/10/2015 13:02:13 p. m.
Sistema de coordenadas: WGS 1984 UTM Zone 13N
Fuente: Elaboración propia
MCE/FRL/vmco/crg



FICHA TÉCNICA

LEVANTAMIENTO FOTOGRÁFICO



ESTACIÓN: GDL-115

Localización
Calz. Federalismo / C. Francisco Zarco
Colonia: Artesanos
Municipio: Guadalajara

Estacionómetros
Nº de estacionómetros: N/A
Nº de registro de estacionómetro: N/A
Metros lineales de intervención: 12

Datos de estación
Tipo: EP
Nº de plataformas: 4
Nº de bolardos: N/A


Tipo de intervención
Tapar jardinera

Solicitud: Cesión del espacio exclusivo para la instalación de infraestructura, estación de bicicletas públicas.
Tipo: Nuevo
Zona: Artesanos, Guadalajara
Nombre o razón social: Instituto de Movilidad y Transporte del Estado de Jalisco

Validación

Dr. Mario Córdoba España
Director General del
Instituto de Movilidad y Transporte del Estado de Jalisco

CROQUIS DE UBICACIÓN



UBICACIÓN GENERAL



Generales
Autor: IMTJ
Fecha de modificación: 30/10/2015 05:30:18 p. m.
Sistema de coordenadas: WGS 1984 UTM Zone 13N
Fuente: Elaboración propia
MCE/FRL/vmsp/cig



FICHA TÉCNICA

LEVANTAMIENTO FOTOGRÁFICO



ESTACIÓN: GDL-116

Localización

Av. Manuel Acuña / C. Pablo Villaseñor
 Colonia: Ladrón de Guevara
 Municipio: Guadalajara

Estacionómetros

Nº de estacionómetros: N/A
 Nº de registro de estacionómetro: N/A
 Metros lineales de intervención: 9

Datos de estación

Tipo: EP
 Nº de plataformas: 3
 Nº de bolardos: N/A

Tipo de intervención

N/A

Solicitud: Cesión del espacio exclusivo para la instalación de infraestructura, estación de bicicletas públicas.

Tipo: Nuevo

Zona: Ladrón de Guevara, Guadalajara

Nombre o razón social: Instituto de Movilidad y Transporte del Estado de Jalisco

Validación

Dr. Mario Córdoba España
 Director General del
 Instituto de Movilidad y Transporte del Estado de Jalisco

CROQUIS DE UBICACIÓN



UBICACIÓN GENERAL



Generales

Autor: IATJ

Fecha de modificación: 29/09/2015 01:57:42 p. m.

Sistema de coordenadas: WGS 1984 UTM Zone 13N

Fuente: Elaboración propia

MCE/FRL/vmcp/crg



FICHA TÉCNICA

LEVANTAMIENTO FOTOGRÁFICO



ESTACIÓN: GDL-117

Localización

Av. Manuel Acuña / C. Fray Francisco Frejes
 Colonia: Ladrón de Guevara
 Municipio: Guadalajara

Estacionómetros

Nº de estacionómetros: N/A
 Nº de registro de estacionómetro: N/A
 Metros lineales de intervención: 12

Datos de estación

Tipo: Vial S/E
 Nº de plataformas: 3
 Nº de bolardos: 9

Tipo de intervención

N/A

Solicitud: Cesión del espacio exclusivo para la instalación de infraestructura, estación de bicicletas públicas

Tipo: Nuevo

Zona: Ladrón de Guevara, Guadalajara

Nombre o razón social: Instituto de Movilidad y Transporte del Estado de Jalisco

Validación

Dr. Mario Cordova España
 Director General del
 Instituto de Movilidad y Transporte del Estado de Jalisco

CROQUIS DE UBICACIÓN



UBICACIÓN GENERAL



Generales

Autor: IMTJ

Fecha de modificación: 29/09/2015 01:56:52 p. m.

Sistema de coordenadas: WGS 1984 UTM Zone 13N

Fuente: Elaboración propia

MCE/FRL/vmsq/cig



FICHA TÉCNICA

LEVANTAMIENTO FOTOGRÁFICO



ESTACIÓN: GDL-118

Localización
C. Antonio de León / C. Garibaldi
Colonia: Ladrón de Guevara
Municipio: Guadalajara

Estacionómetros
Nº de estacionómetros: N/A
Nº de registro de estacionómetro: N/A
Metros lineales de Intervención: 15

Datos de estación
Tipo: Vial S/E
Nº de plataformas: 4
Nº de bolardos: 11

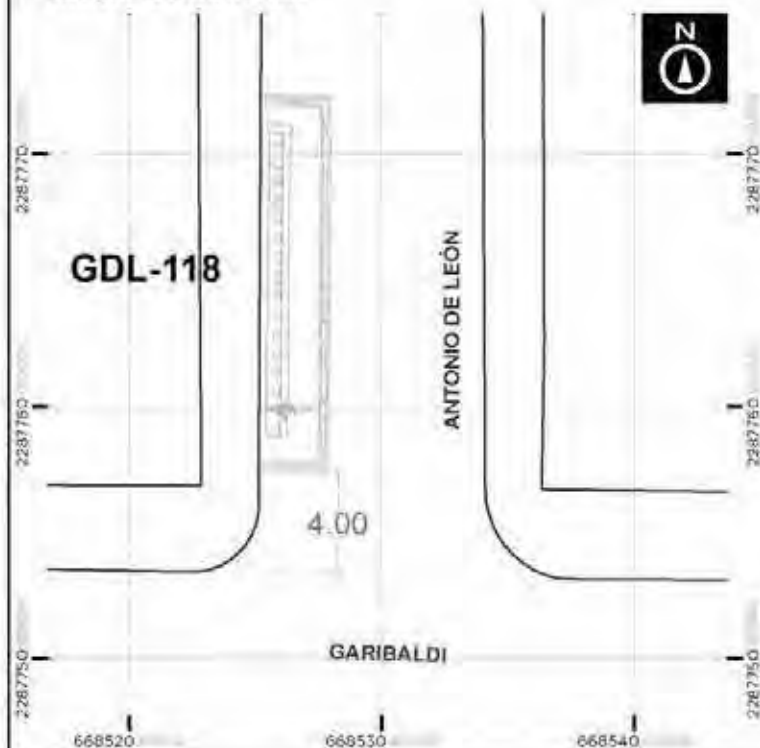
Tipo de intervención
N/A

Solicitud: Cesión del espacio exclusivo para la instalación de infraestructura, estación de bicicletas públicas
Tipo: Nuevo
Zona: Ladrón de Guevara, Guadalajara
Nombre o razón social: Instituto de Movilidad y Transporte del Estado de Jalisco

Validación

Dr. Mario Córdoba España
Director General del
Instituto de Movilidad y Transporte del Estado de Jalisco

CROQUIS DE UBICACIÓN



UBICACIÓN GENERAL



Generales
Autor: IJMTJ
Fecha de modificación: 29/09/2015 01:56:19 p. m.
Sistema de coordenadas: WGS 1984 UTM Zone 13N
Fuente: Elaboración propia
MCE/FRL/vmcp/cjy



FICHA TÉCNICA

LEVANTAMIENTO FOTOGRÁFICO



Solicitud: Cesión del espacio exclusivo para la instalación de infraestructura, estación de bicicletas públicas.
Tipo: Nuevo
Zona: Ladrón de Guevara, Guadalajara
Nombre o razón social: Instituto de Movilidad y Transporte del Estado de Jalisco

ESTACIÓN: GDL-119

Localización
C. Francisco Rojas González / C. Garibaldi
Colonia: Ladrón de Guevara
Municipio: Guadalajara

Estacionómetros
Nº de estacionómetros: N/A
Nº de registro de estacionómetro: N/A
Metros lineales de intervención: 12

Datos de estación
Tipo: Vial S/E
Nº de plataformas: 3
Nº de bolardos: 9

Tipo de intervención
N/A

Validación

Dr. Mario Córdoba España
Director General del
Instituto de Movilidad y Transporte del Estado de Jalisco

CROQUIS DE UBICACIÓN



UBICACIÓN GENERAL



Generales
Autor: IRTJ
Fecha de modificación: 29/09/2015 01:55:30 sr m
Sistema de coordenadas: WGS 1984 UTM Zone 13N
Fuente: Elaboración propia
MCE/FRL/vmca/cig



FICHA TÉCNICA

LEVANTAMIENTO FOTOGRÁFICO



ESTACIÓN: GDL-120

Localización
C. Agustín de la Rosa / C. Garibaldi
Colonia: Ladrón de Guevara
Municipio: Guadalajara

Estacionómetros

Nº de estacionómetros: N/A
Nº de registro de estacionómetro: N/A
Metros lineales de intervención: 12

Datos de estación

Tipo: Vial S/E
Nº de plataformas: 3
Nº de bolardos: 9

Tipo de intervención

N/A

Solicitud: Cesión del espacio exclusivo para la instalación de infraestructura; estación de bicicletas públicas
Tipo: Nuevo
Zona: Ladrón de Guevara, Guadalajara
Nombre o razón social: Instituto de Movilidad y Transporte del Estado de Jalisco

Validación

Dr. Mario Córdoba España
Director General del
Instituto de Movilidad y Transporte del Estado de Jalisco

CROQUIS DE UBICACIÓN



UBICACIÓN GENERAL



Generales
Autor: IMTJ
Fecha de modificación: 26/10/2015 02:23:35 p. m.
Sistema de coordenadas: WGS 1984 UTM Zone 13N
Fuente: Elaboración propia
MCE/FRL/vmeq/cig



FICHA TÉCNICA

LEVANTAMIENTO FOTOGRÁFICO



ESTACIÓN: GDL-121

Localización
C. Tomás V. Gómez / Av. México
Colonia: Arcos Vallarta
Municipio: Guadalajara

Estacionómetros
N° de estacionómetros: N/A
N° de registro de estacionómetro: N/A
Metros lineales de intervención: 18

Datos de estación
Tipo: Vial S/E
N° de plataformas: 5
N° de bolardos: 13

Tipo de intervención
Deshierba y nivelación

Solicitud: Cesión del espacio exclusivo para la instalación de infraestructura, estación de bicicletas públicas
Tipo: Nuevo
Zona: Arcos Vallarta, Guadalajara
Nombre o razón social: Instituto de Movilidad y Transporte del Estado de Jalisco

Validación

Dr. Mario Córdoba España
Director General del
Instituto de Movilidad y Transporte del Estado de Jalisco

CROQUIS DE UBICACIÓN



UBICACIÓN GENERAL



Generales
Autor: IRTJ
Fecha de modificación: 29/10/2015 10:18:52 a. m.
Sistema de coordenadas: WGS 1984 UTM Zone 13N
Fuente: Elaboración propia
MCE/FRL/vmca/cig



FICHA TÉCNICA

LEVANTAMIENTO FOTOGRÁFICO



ESTACIÓN: GDL- 122

Localización

C. Fray Luis de Palacio/ Av. México
Colonia: Arcos Vallarta
Municipio: Guadalajara

Estacionómetros

Nº de estacionómetros: N/A
Nº de registro de estacionómetro: N/A
Metros lineales de intervención: 15

Datos de estación

Tipo: Vial S/E
Nº de plataformas: 4
Nº de bolardos: 11

Tipo de intervención

N/A

Solicitud: Cesión del espacio exclusivo para la instalación de infraestructura, estación de bicicletas públicas.
Tipo: Nuevo
Zona: Arcos Vallarta
Nombre o razón social: Instituto de Movilidad y Transporte del Estado de Jalisco

Validación

Dr. Mario Córdova España
Director General del
Instituto de Movilidad y Transporte del Estado de Jalisco

CROQUIS DE UBICACIÓN



UBICACIÓN GENERAL



Generales

Autor: IMTJ
Fecha de guardado: 12/07/2016 05:18:56 p.m.
Sistema de coordenadas:
WGS 1984 UTM ZONE 13 N
Fuente: Elaboración Propia
MCE/FRL/mvrm/crg



FICHA TÉCNICA

LEVANTAMIENTO FOTOGRÁFICO



ESTACIÓN. GDL-123

Localización
C. Aurelio Luis Gallardo / Av. México
Colonia: Ladrón de Guevara
Municipio: Guadalajara

Estacionómetros
N° de estacionómetros: N/A
N° de registro de estacionómetro: N/A
Metros lineales de intervención: 12

Datos de estación
Tipo: Vial S/E
N° de plataformas: 3
N° de bolardos: 9


Tipo de intervención
N/A

Solicitud: Cesión del espacio exclusivo para la instalación de infraestructura, estación de bicicletas públicas
Tipo: Nuevo
Zona: Ladrón de Guevara, Guadalajara
Nombre o razón social: Instituto de Movilidad y Transporte del Estado de Jalisco

Validación

Dr. Mario Córdoba España
Director General del
Instituto de Movilidad y Transporte del Estado de Jalisco

CROQUIS DE UBICACIÓN



UBICACIÓN GENERAL



Generales
Autor: IMTJ
Fecha de modificación: 29/09/2015 01:52:59 p. m.
Sistema de coordenadas: WGS 1984 UTM Zone 13N
Fuente: Elaboración propia
MCE/FRL/vmco/crg



FICHA TÉCNICA

LEVANTAMIENTO FOTOGRÁFICO



ESTACIÓN: GDL-124

Localización
C. Severo Díaz / C. Justo Sierra
Colonia: Arcos Vallarta
Municipio: Guadalajara

Estacionómetros

Nº de estacionómetros: N/A
Nº de registro de estacionómetro: N/A
Metros lineales de intervención: 15

Datos de estación

Tipo: Vial S/E
Nº de plataformas: 4
Nº de bolardos: 11

Tipo de intervención

N/A

Solicitud: Cesión del espacio exclusivo para la instalación de infraestructura, estación de bicicletas públicas

Tipo: Nuevo

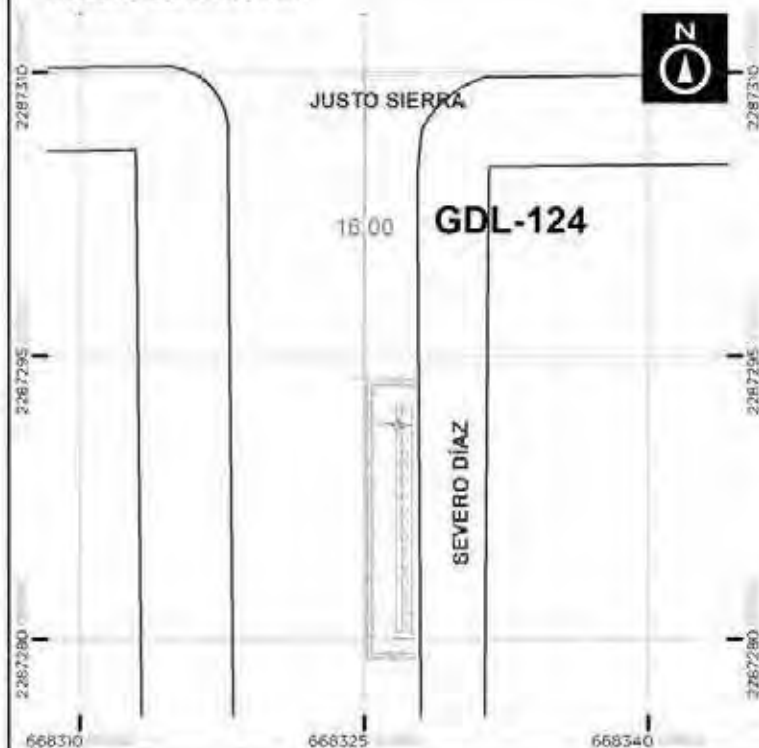
Zona: Arcos Vallarta, Guadalajara

Nombre o razón social: Instituto de Movilidad y Transporte del Estado de Jalisco

Validación

Dr. Mario Córdoba España
Director General del
Instituto de Movilidad y Transporte del Estado de Jalisco

CROQUIS DE UBICACIÓN



UBICACIÓN GENERAL



Generales

Autor: IPTJ

Fecha de modificación: 29/09/2015 01:51:58 p. m.

Sistema de coordenadas: WGS 1984 UTM Zone 13N

Fuente: Elaboración propia

MCE/FRL/vmca/cig



FICHA TÉCNICA

LEVANTAMIENTO FOTOGRÁFICO



ESTACIÓN: GDL-125

Localización

C. Pablo Villaseñor / Av. Miguel Hidalgo.
 Colonia: Arcos Vallarta
 Municipio: Guadalajara

Estacionómetros

Nº de estacionómetros: N/A
 Nº de registro de estacionómetro: N/A
 Metros lineales de intervención: 15

Datos de estación

Tipo: Vial S/E
 Nº de plataformas: 4
 Nº de bolardos: 11

Tipo de intervención

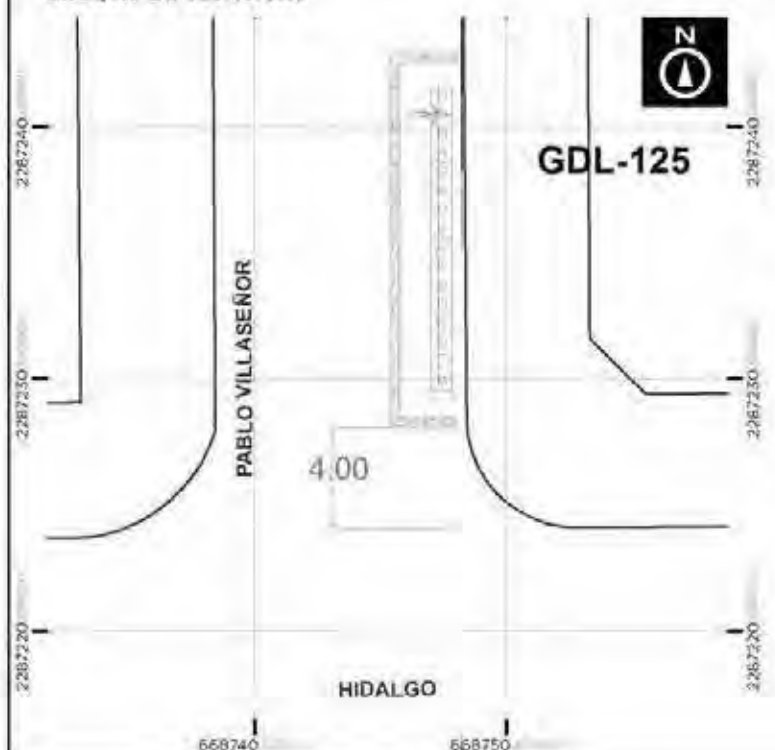
Deshierbe y rehabilitación de machuelo

Solicitud: Cesión del espacio exclusivo para la instalación de infraestructura, estación de bicicletas públicas.
Tipo: Nuevo
Zona: Arcos Vallarta, Guadalajara
Nombre o razón social: Instituto de Movilidad y Transporte del Estado de Jalisco

Validación

Dr. Mario Cordova España
 Director General del
 Instituto de Movilidad y Transporte del Estado de Jalisco

CROQUIS DE UBICACIÓN



UBICACIÓN GENERAL




Generales
 Autor: IPTJ
 Fecha de modificación: 29/09/2015 01:58:31 p. m.
 Sistema de coordenadas: WGS 1984 UTM Zone 13N
 Fuente: Elaboración propia
 MCE/FRL/vmeq/crg



FICHA TÉCNICA

LEVANTAMIENTO FOTOGRÁFICO



ESTACIÓN: GDL-127

Localización
Av. Vallarta / Av. de los Arcos
Colonia: Arcos Vallarta
Municipio: Guadalajara

Estacionómetros
N° de estacionómetros: N/A
N° de registro de estacionómetro: N/A
Metros lineales de intervención: 12

Datos de estación
Tipo: Vial S/E
N° de plataformas: 4
N° de bolardos: N/A

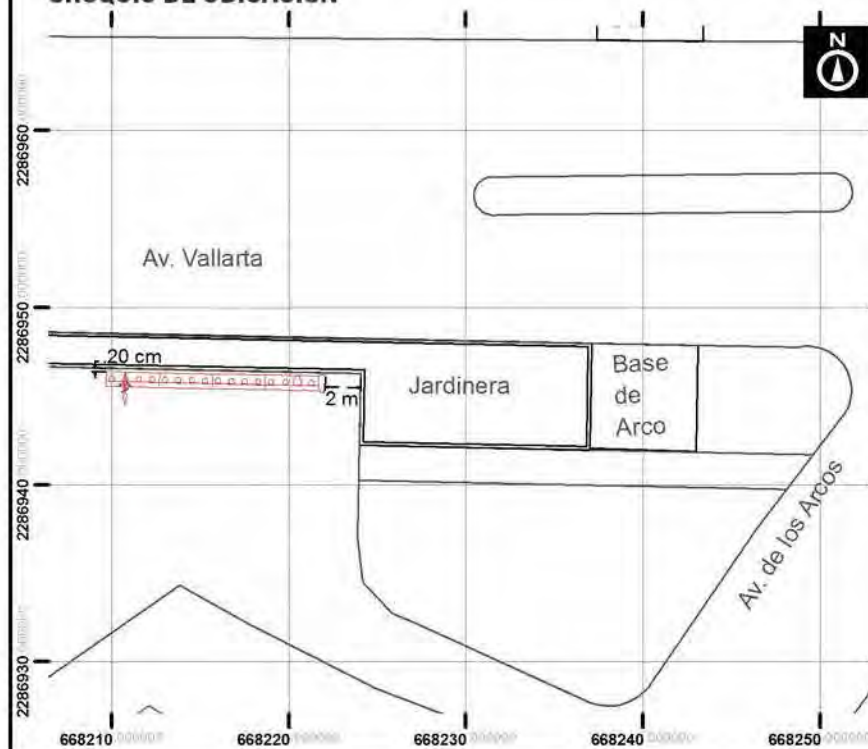
Tipo de intervención
N/A

Solicitud: Cesión del espacio exclusivo para la instalación de infraestructura, estación de bicicletas públicas.
Tipo: Nuevo
Zona: Arcos
Nombre o razón social: Instituto de Movilidad y Transporte del Estado de Jalisco

Validación

Dr. Mario Córdova España
Director General del
Instituto de Movilidad y Transporte del Estado de Jalisco

CROQUIS DE UBICACIÓN



UBICACIÓN GENERAL



Generales
Autor: IMTJ
Fecha de guardado: 04/07/2016 12:36:48 p.m.
Sistema de coordenadas:
WGS 1984 UTM ZONE 13 N
Fuente: Elaboración Propia
MCE/FRL/mvrm/crg



FICHA TÉCNICA

LEVANTAMIENTO FOTOGRÁFICO



ESTACIÓN: GDL- 128

Localización
C. Morelos / C. Emilio Castelar
Colonia: Arcos Vallarta
Municipio: Guadalajara

Estacionómetros

Nº de estacionómetros: N/A
Nº de registro de estacionómetro: N/A
Metros lineales de intervención: 21

Datos de estación

Tipo: Vial S/E
Nº de plataformas: 6
Nº de bolardos: 15

Tipo de intervención

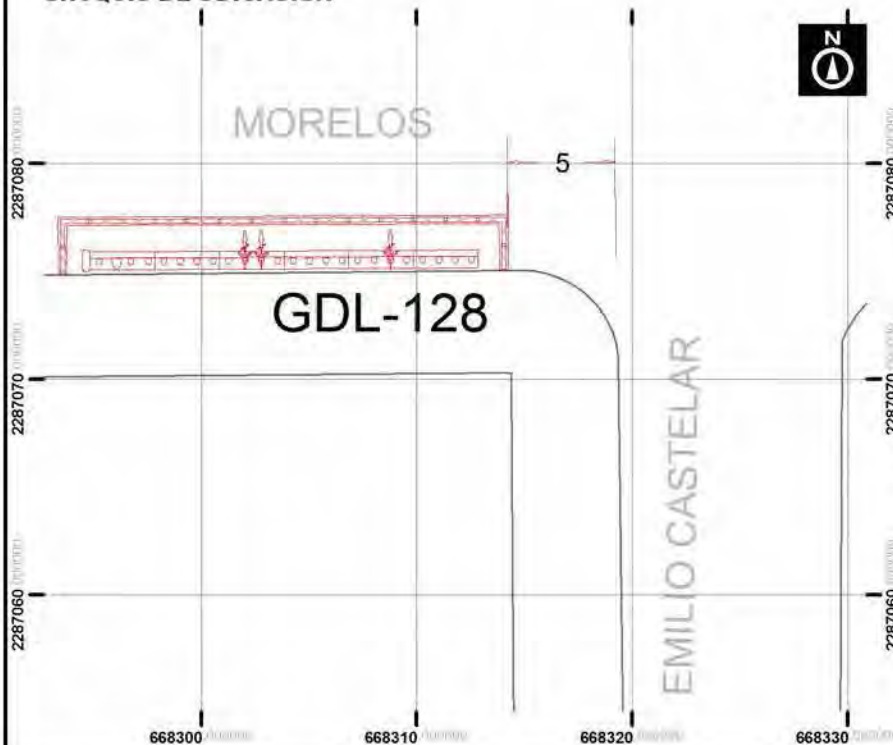
N/A

Solicitud: Cesión del espacio exclusivo para la instalación de infraestructura, estación de bicicletas públicas.
Tipo: Nuevo
Zona: Arcos Vallarta
Nombre o razón social: Instituto de Movilidad y Transporte del Estado de Jalisco

Validación

Dr. Mario Córdova España
Director General del
Instituto de Movilidad y Transporte del Estado de Jalisco

CROQUIS DE UBICACIÓN



UBICACIÓN GENERAL



Generales

Autor: IMTJ
Fecha de guardado: 31/05/2016 12:59:55 p.m.
Sistema de coordenadas:
WGS 1984 UTM ZONE 13 N
Fuente: Elaboración Propia
MCE/FRL/mvrm/crg



FICHA TÉCNICA

LEVANTAMIENTO FOTOGRÁFICO



ESTACIÓN: GDL-129

Localización

C. Lope de Vega / Av. Ignacio L. Vallarta
Colonia: Arcos Vallarta
Municipio: Guadalajara

Estacionómetros

Nº de estacionómetros: N/A
Nº de registro de estacionómetro: N/A
Metros lineales de intervención: 18

Datos de estación

Tipo: Vial S/E
Nº de plataformas: 5
Nº de bolardos: 13

Tipo de intervención

N/A

Solicitud: Cesión del espacio exclusivo para la instalación de infraestructura, estación de bicicletas públicas.

Tipo: Nuevo


Zona: Arcos Vallarta, Guadalajara

Nombre o razón social: Instituto de Movilidad y Transporte del Estado de Jalisco

Validación

Dr. Meiro Gordova España
Director General del
Instituto de Movilidad y Transporte del Estado de Jalisco

CROQUIS DE UBICACIÓN



UBICACIÓN GENERAL



Generales

Autor: IRTJ

Fecha de modificación: 30/09/2015 11:23:39 a.m.

Sistema de coordenadas: WGS 1984 UTM Zone 13N

Fuente: Elaboración propia

MCE/FRL/vmco/cjg



FICHA TÉCNICA

LEVANTAMIENTO FOTOGRÁFICO



ESTACIÓN: GDL-130

Localización

C. Juan Ruiz de Alarcón / Av. Ignacio L. Vallarta
Colonia: Americana
Municipio: Guadalajara

Estacionómetros

Nº de estacionómetros: N/A
Nº de registro de estacionómetro: N/A
Metros lineales de intervención: 12

Datos de estación

Tipo: Vial S/E
Nº de plataformas: 3
Nº de bolardos: 9

Tipo de intervención

N/A

Solicitud: Cesión del espacio exclusivo para la instalación de infraestructura, estación de bicicletas públicas

Tipo: Nuevo

Zona: Americana, Guadalajara

Nombre o razón social: Instituto de Movilidad y Transporte del Estado de Jalisco

Validación

Dr. Mario Cortés España
Director General del
Instituto de Movilidad y Transporte del Estado de Jalisco

CROQUIS DE UBICACIÓN



UBICACIÓN GENERAL



Generales:

Autor: IMTJ

Fecha de modificación: 29/09/2015 02:02:38 p. m.

Sistema de coordenadas: WGS 1984 UTM Zone 13N

Fuente: Elaboración propia

MCE/FRL/vmsa/crg



FICHA TÉCNICA

LEVANTAMIENTO FOTOGRÁFICO



ESTACIÓN: GDL- 131

Localización
C. Emlio Castelar / Av. La Paz
Colonia: Arcos Vallarta
Municipio: Guadalajara

Estacionómetros

Nº de estacionómetros: 3
Nº de registro de estacionómetro: 34075, 34074, 34076
Metros lineales de intervención: 18

Datos de estación

Tipo: Vial S/E
Nº de plataformas: 5
Nº de bolardos: 13

Tipo de intervención

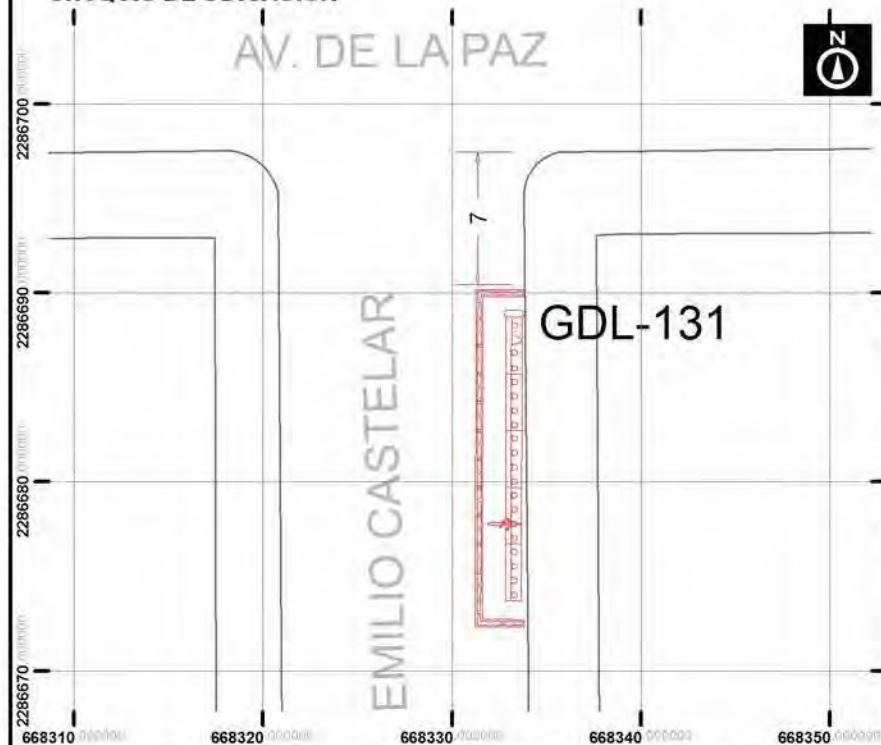
Nivelación.
Recomendación oreja.

Solicitud: Cesión del espacio exclusivo para la instalación de infraestructura, estación de bicicletas públicas.
Tipo: Nuevo
Zona: Arcos Vallarta
Nombre o razón social: Instituto de Movilidad y Transporte del Estado de Jalisco

Validación

Dr. Mario Córdova España
Director General del
Instituto de Movilidad y Transporte del Estado de Jalisco

CROQUIS DE UBICACIÓN



UBICACIÓN GENERAL



Generales

Autor: IMTJ
Fecha de guardado: 17/05/2016 01:06:08 p.m.
Sistema de coordenadas:
WGS 1984 UTM ZONE 13 N
Fuente: Elaboración Propia
MCE/FRL/mvrm/crg



FICHA TÉCNICA

LEVANTAMIENTO FOTOGRÁFICO



ESTACIÓN GDL-132

Localización:
C. Lope de Vega / Av. De la Paz
Colonia: Arcos Vallarta
Municipio: Guadalajara

Estacionómetros:
Nº de estacionómetros: 3
Nº de registro de estacionómetro: 31084, 31094, 31095
Metros lineales de intervención: 12

Datos de estación:
Tipo: Vial C/E
Nº de plataformas: 3
Nº de bolardos: 9

Tipo de intervención:
N/A

Solicitud: Cesión del espacio exclusivo para la instalación de infraestructura, estación de bicicletas públicas.
Tipo: Nuevo
Zona: Arcos Vallarta, Guadalajara
Nombre o razón social: Instituto de Movilidad y Transporte del Estado de Jalisco

Validación

Dr. Mario Cordova España
Director General del
Instituto de Movilidad y Transporte del Estado de Jalisco

CROQUIS DE UBICACIÓN



UBICACIÓN GENERAL



Generales
Autor: IRTJ
Fecha de modificación: 29/09/2015 02:07:04 p. m.
Sistema de coordenadas: WGS 1984 UTM Zone 13N
Fuente: Elaboración propia
MCE/FRL/vmtsp/cjy



FICHA TÉCNICA

LEVANTAMIENTO FOTOGRÁFICO



ESTACIÓN: GDL-133

Localización
C. Juan Ruiz de Alarcón / Av. De la Paz
Colonia: Lafayette
Municipio: Guadalajara

Estacionómetros

Nº de estacionómetros: N/A
Nº de registro de estacionómetro: N/A
Metros lineales de intervención: 15

Datos de estación

Tipo: Vial S/E
Nº de plataformas: 4
Nº de bolardos: 11

Tipo de intervención

Rehabilitación de banqueteta,
reubicación de registro y
colocación de luminaria

Solicitud: Cesión del espacio exclusivo para la instalación de infraestructura, estación de bicicletas públicas.
Tipo: Nuevo
Zona: Lafayette, Guadalajara
Nombre o razón social: Instituto de Movilidad y Transporte del Estado de Jalisco

Validación

Dr. Mario Córdoba España
Director General del
Instituto de Movilidad y Transporte del Estado de Jalisco

CROQUIS DE UBICACIÓN



UBICACIÓN GENERAL



Generales
Autor: IRTJ
Fecha de modificación: 29/09/2015 02:08:03 p. m.
Sistema de coordenadas: WGS 1984 UTM Zone 13N
Fuente: Elaboración propia
MCE/FRL/ymca/cag



FICHA TÉCNICA

LEVANTAMIENTO FOTOGRÁFICO



ESTACIÓN: GDL-134

Localización
C. Agustín Yañez / C. Francisco Ugarte
Colonia: Arcos Vallarta
Municipio: Guadalajara

Estacionómetros
Nº de estacionómetros: N/A
Nº de registro de estacionómetro: N/A
Metros lineales de intervención: 15

Datos de estación
Tipo: EP
Nº de plataformas: 5
Nº de bolardos: N/A

Tipo de intervención
N/A

Solicitud: Cesión del espacio exclusivo para la instalación de infraestructura, estación de bicicletas públicas

Tipo: Nuevo


Zona: Arcos Vallarta, Guadalajara

Nombre o razón social: Instituto de Movilidad y Transporte del Estado de Jalisco

Validación

Dr. Mario Cordova España
Director General del
Instituto de Movilidad y Transporte del Estado de Jalisco

CROQUIS DE UBICACIÓN



UBICACIÓN GENERAL



Generales
Autor: IMTJ
Fecha de modificación: 02/11/2015 03:35:57 p.m.
Sistema de coordenadas: WGS 1984 UTM Zone 13N
Fuente: Elaboración propia
MCE/FRL/vmsp/cgy



FICHA TÉCNICA

LEVANTAMIENTO FOTOGRÁFICO



ESTACIÓN GDL-135

Localización
C. Victoriano Agüeros / Av. Unión
Colonia: Lafayette
Municipio: Guadalajara

Estacionómetros
Nº de estacionómetros: N/A
Nº de registro de estacionómetro: N/A
Metros lineales de intervención: 12

Datos de estación
Tipo: Vial S/E
Nº de plataformas: 3
Nº de bolardos: 9

Tipo de intervención
Rehabilitación de banqueta y
colocación de luminaria

Solicitud: Cesión del espacio exclusivo para la instalación de infraestructura, estación de bicicletas públicas.
Tipo: Nuevo
Zona: Lafayette, Guadalajara
Nombre o razón social: Instituto de Movilidad y Transporte del Estado de Jalisco

Validación

Dr. Mario Gordova España
Director General del
Instituto de Movilidad y Transporte del Estado de Jalisco

CROQUIS DE UBICACIÓN



UBICACIÓN GENERAL



Generales
Autor: IMTJ
Fecha de modificación: 30/09/2015 11:25:08 a.m.
Sistema de coordenadas: WGS 1984 UTM Zone 13N
Fuente: Elaboración propia
MCE/FRL/vmcp/crg



FICHA TÉCNICA

LEVANTAMIENTO FOTOGRÁFICO



ESTACIÓN: GDL-136

Localización

C. Lope de Vega / C. Efraín González Luna
Colonia: Arcos Vallarta
Municipio: Guadalajara

Estacionómetros

Nº de estacionómetros: N/A
Nº de registro de estacionómetro: N/A
Metros lineales de intervención: 18

Datos de estación

Tipo: Vial S/E
Nº de plataformas: 5
Nº de bolardos: 13

Tipo de intervención

N/A

Solicitud: Cesión del espacio exclusivo para la instalación de infraestructura, estación de bicicletas públicas.

Tipo: Nuevo

Zona: Arcos Vallarta, Guadalajara

Nombre o razón social: Instituto de Movilidad y Transporte del Estado de Jalisco

Validación

Dr. Mario Cordova España
Director General del
Instituto de Movilidad y Transporte del Estado de Jalisco

CROQUIS DE UBICACIÓN



UBICACIÓN GENERAL



Generales

Autor: IPTJ

Fecha de modificación: 29/09/2015 02:11:46 p. m.

Sistema de coordenadas: WGS 1984 UTM Zone 13N

Fuente: Elaboración propia

MCE/FRL/vmca/crg



FICHA TÉCNICA

LEVANTAMIENTO FOTOGRÁFICO



ESTACIÓN: GDL-137

Localización
C. Juan Ruiz Alarcón / C. Efraín González Luna
Colonia: Arcos
Municipio: Guadalajara

Estacionómetros

Nº de estacionómetros: N/A
Nº de registro de estacionómetro: N/A
Metros lineales de intervención: 12

Datos de estación

Tipo: Vial S/E
Nº de plataformas: 3
Nº de bolardos: 9

Tipo de intervención

Rehabilitación de banqueta

Solicitud: Cesión del espacio exclusivo para la instalación de infraestructura, estación de bicicletas públicas

Tipo: Nuevo

Zona: Arcos, Guadalajara

Nombre o razón social: Instituto de Movilidad y Transporte del Estado de Jalisco

Validación

Dr. Mario Córdoba España
Director General del
Instituto de Movilidad y Transporte del Estado de Jalisco

CROQUIS DE UBICACIÓN



UBICACIÓN GENERAL



Generales

Autor: IRTJ

Fecha de modificación: 29/09/2015 02:16:33 p. m.

Sistema de coordenadas: WGS 1984 UTM Zone 13N

Fuente: Elaboración propia

MCE/FRL/vmtco/cly



FICHA TÉCNICA

LEVANTAMIENTO FOTOGRÁFICO



ESTACIÓN: GDL-138

Localización
C. De la Nebulosa / C. Placeres
Colonia: Jardines del Bosque
Municipio: Guadalajara

Estacionómetros
N° de estacionómetros: N/A
N° de registro de estacionómetro: N/A
Metros lineales de intervención: 18

Datos de estación
Tipo: Vial S/E
N° de plataformas: 5
N° de bolardos: 13

Tipo de intervención
Desbastar tope y poda de arbolado

Solicitud: Cesión del espacio exclusivo para la instalación de infraestructura, estación de bicicletas públicas.
Tipo: Nuevo
Zona: Jardines del Bosque, Guadalajara
Nombre o razón social: Instituto de Movilidad y Transporte del Estado de Jalisco

Validación

Dr. Mario Córdoba España
Director General del
Instituto de Movilidad y Transporte del Estado de Jalisco

CROQUIS DE UBICACIÓN



UBICACIÓN GENERAL



Generales
Autor: IRTJ
Fecha de actualización: 29/09/2015 02:17:14 p. m.
Sistema de coordenadas: WGS 1984 UTM Zone 13N
Fuente: Elaboración propia
MCE/FRL/vmscp/cjg



FICHA TÉCNICA

LEVANTAMIENTO FOTOGRÁFICO



Solicitud: Cesión del espacio exclusivo para la instalación de infraestructura, estación de bicicletas públicas.
Tipo: Nuevo
Zona: Jardines del Bosque, Guadalajara
Nombre o razón social: Instituto de Movilidad y Transporte del Estado de Jalisco

ESTACIÓN: GDL-140

Localización
C. Constelación / C. Los Arcos
Colonia: Jardines del Bosque
Municipio: Guadalajara

Estacionómetros
Nº de estacionómetros: N/A
Nº de registro de estacionómetro: N/A
Metros lineales de intervención: 12

Datos de estación
Tipo: Vial S/E
Nº de plataformas: 3
Nº de bolardos: 9

Tipo de intervención
Colocación de luminaria

Validación

Dr. Mario Córdoba España
Director General del
Instituto de Movilidad y Transporte del Estado de Jalisco

CROQUIS DE UBICACIÓN



UBICACIÓN GENERAL



Generales
Autor: IRTJ
Fecha de modificación: 29/09/2015 02:18:46 p.m.
Sistema de coordenadas: WGS 1984 UTM Zone 13N
Fuente: Elaboración propia
MCE/FRL/vmeq/csq



FICHA TÉCNICA

LEVANTAMIENTO FOTOGRÁFICO



ESTACIÓN: GDL-142

Localización
C. De la Nebulosa / C. Firmamento
Colonia: Jardines del Bosque
Municipio: Guadalajara

Estacionómetros

Nº de estacionómetros: N/A
Nº de registro de estacionómetro: N/A
Metros lineales de intervención: 18

Datos de estación

Tipo: Vial S/E
Nº de plataformas: 5
Nº de bolardos: 13

Tipo de intervención

N/A

Solicitud: Cesión del espacio exclusivo para la instalación de infraestructura, estación de bicicletas públicas

Tipo: Nuevo

Zona: Jardines del Bosque, Guadalajara

Nombre o razón social: Instituto de Movilidad y Transporte del Estado de Jalisco

Validación

Dr. Mario Córdoba España
Director General del
Instituto de Movilidad y Transporte del Estado de Jalisco

CROQUIS DE UBICACIÓN



UBICACIÓN GENERAL



Generales

Autor: IJATJ

Fecha de modificación: 29/10/2015 10:31:06 p. m.

Sistema de coordenadas: WGS 1984 UTM Zone 13N

Fuente: Elaboración propia

MCE/FRL/vmsc/crg



FICHA TÉCNICA

LEVANTAMIENTO FOTOGRÁFICO



ESTACIÓN: GDL-143

Localización
C. Eclipse / C. Los Arcos
Colonia: Jardines del Bosque
Municipio: Guadalajara

Estacionómetros
Nº de estacionómetros: N/A
Nº de registro de estacionómetro: N/A
Metros lineales de intervención: 21

Datos de estación
Tipo: Vial S/E
Nº de plataformas: 6
Nº de bolardos: 15

Tipo de intervención
N/A

Solicitud: Cesión del espacio exclusivo para la instalación de infraestructura, estación de bicicletas públicas.

Tipo: Nuevo

Zona: Jardines del Bosque - Guadalajara

Nombre o razón social: Instituto de Movilidad y Transporte del Estado de Jalisco

Validación

Dr. Mario Cordova España
Director General del
Instituto de Movilidad y Transporte del Estado de Jalisco

CROQUIS DE UBICACIÓN



UBICACIÓN GENERAL



Generales
Autor: IKTJ
Fecha de modificación: 29/10/2015 10:33:33 p.m.
Sistema de coordenadas: WGS 1984 UTM Zone 13N
Fuente: Elaboración propia
MCE/FRL/vmcp/cnj



FICHA TÉCNICA

LEVANTAMIENTO FOTOGRÁFICO



ESTACIÓN: GDL- 144

Localización
C. Primo Feliciano / C. San Gabriel
Colonia: Chapalita
Municipio: Guadalajara

Estacionómetros
N° de estacionómetros: N/A
N° de registro de estacionómetro: N/A
Metros lineales de intervención: 12

Datos de estación
Tipo: Vial S/E
N° de plataformas: 3
N° de bolardos: 9

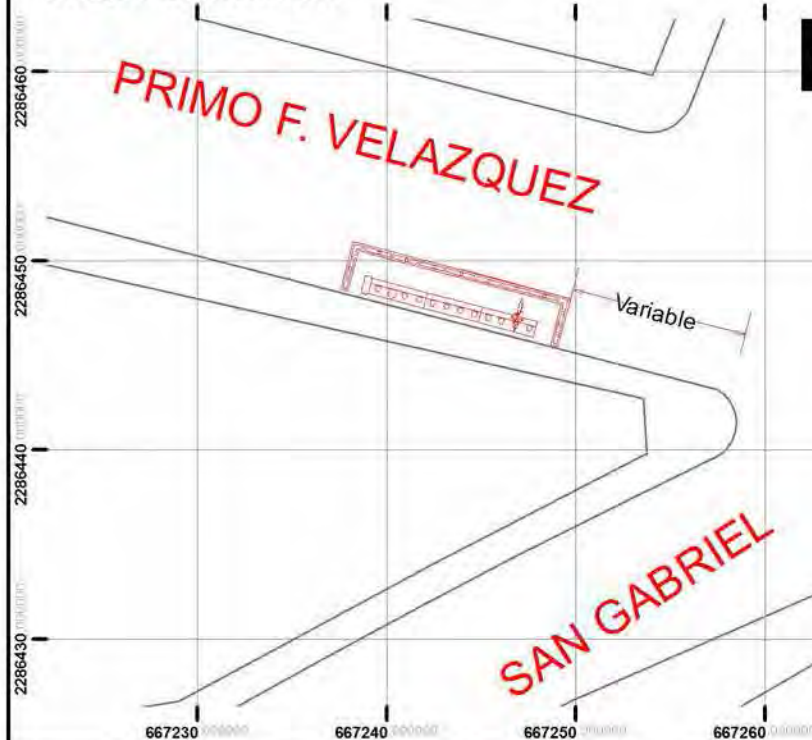
Tipo de intervención
N/A

Solicitud: Cesión del espacio exclusivo para la instalación de infraestructura, estación de bicicletas públicas.
Tipo: Nuevo
Zona: Chapalita Guadalajara
Nombre o razón social: Instituto de Movilidad y Transporte del Estado de Jalisco

Validación

Dr. Mario Córdova España
Director General del
Instituto de Movilidad y Transporte del Estado de Jalisco

CROQUIS DE UBICACIÓN



UBICACIÓN GENERAL



Generales
Autor: IMTJ
Fecha de guardado: 08/08/2016 01:26:44 p.m.
Sistema de coordenadas:
WGS 1984 UTM ZONE 13 N
Fuente: Elaboración Propia
MCE/FRL/mvrm/crg



FICHA TÉCNICA

LEVANTAMIENTO FOTOGRÁFICO



ESTACIÓN: GDL-145

Localización
C. San Miguel / Av. San Francisco
Colonia: Chapalita
Municipio: Guadalajara

Estacionómetros
Nº de estacionómetros: N/A
Nº de registro de estacionómetro: N/A
Metros lineales de intervención: 18

Datos de estación
Tipo: Vial S/E
Nº de plataformas: 5
Nº de bolardos: 13

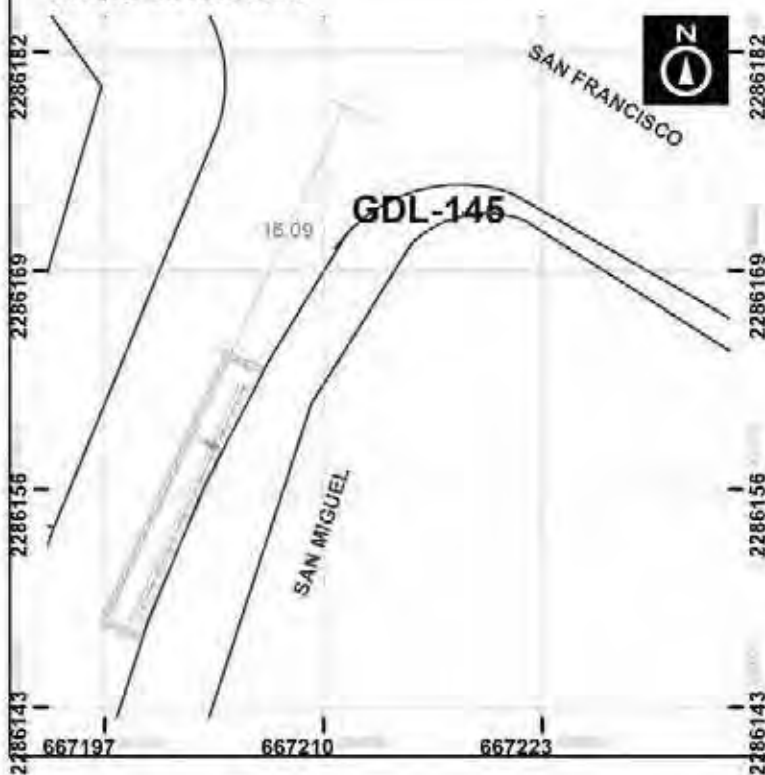
Tipo de intervención
N/A

Solicitud: Cesión del espacio exclusivo para la instalación de infraestructura, estación de bicicletas públicas.
Tipo: Nuevo
Zona: Chapalita, Guadalajara
Nombre o razón social: Instituto de Movilidad y Transporte del Estado de Jalisco

Validación

Dr. Mario Córdoba España
Director General del
Instituto de Movilidad y Transporte del Estado de Jalisco

CROQUIS DE UBICACIÓN



UBICACIÓN GENERAL



Generales
Autor: IKTJ
Fecha de modificación: 29/09/2015 02:25:42 p. m.
Sistema de coordenadas: WGS 1984 UTM Zone 13N
Fuente: Elaboración propia
MCE/FRL/vmcsp/cig



FICHA TÉCNICA

LEVANTAMIENTO FOTOGRÁFICO



ESTACIÓN: GDL- 146

Localización
Av. Guadalupe / C. Boturini
Colonia: Chapalita
Municipio: Guadalajara

Estacionómetros
N° de estacionómetros: N/A
N° de registro de estacionómetro: N/A
Metros lineales de intervención: 9

Datos de estación
Tipo: Vial S/E
N° de plataformas: 3
N° de bolardos: N/A

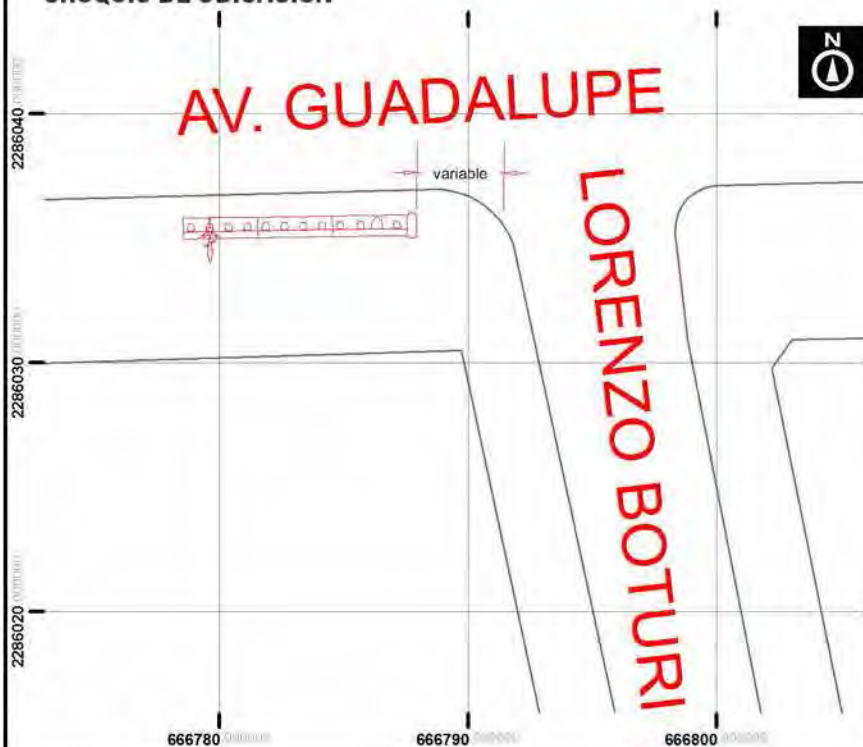
Tipo de intervención
Recorrer parabús

Solicitud: Cesión del espacio exclusivo para la instalación de infraestructura, estación de bicicletas públicas.
Tipo: Nuevo
Zona: Chapalita Guadalajara
Nombre o razón social: Instituto de Movilidad y Transporte del Estado de Jalisco

Validación

Dr. Mario Córdova España
Director General del
Instituto de Movilidad y Transporte del Estado de Jalisco

CROQUIS DE UBICACIÓN



UBICACIÓN GENERAL



Generales
Autor: IMTJ
Fecha de guardado: 02/06/2016 12:37:17 p.m.
Sistema de coordenadas:
WGS 1984 UTM ZONE 13 N
Fuente: Elaboración Propia
MCE/FRL/mvrm/crg



FICHA TÉCNICA

LEVANTAMIENTO FOTOGRÁFICO



ESTACIÓN: GDL-147

Localización
Cizda, Lázaro Cardenas / Av. Guadalupe
Colonia: Chapalita
Municipio: Guadalajara

Estacionómetros

Nº de estacionómetros: N/A
Nº de registro de estacionómetro: N/A
Metros lineales de intervención: 12

Datos de estación

Tipo: Vial EP
Nº de plataformas: 4
Nº de bolardos: N/A

Tipo de intervención

N/A

Solicitud: Cesión del espacio exclusivo para la instalación de infraestructura, estación de bicicletas públicas.
Tipo: Nuevo
Zona: Chapalita, Guadalajara.
Nombre o razón social: Instituto de Movilidad y Transporte del Estado de Jalisco

Validación

Dr. Mario Córdoba España
Director General del
Instituto de Movilidad y Transporte del Estado de Jalisco

CROQUIS DE UBICACIÓN



UBICACIÓN GENERAL



Generales
Autor: IRTJ
Fecha de modificación: 02/11/2015 02:03:15 p. m.
Sistema de coordenadas: WGS 1984 UTM Zone 13N
Fuente: Elaboración propia
MCE/FRL/vmcp/cjg



FICHA TÉCNICA

LEVANTAMIENTO FOTOGRÁFICO



ESTACIÓN: GDL- 148

Localización
C. San Rafael / Av. Tepeyac
Colonia: Chapalita
Municipio: Guadalajara

Estacionómetros

Nº de estacionómetros: N/A
Nº de registro de estacionómetro: N/A
Metros lineales de intervención: 18

Datos de estación

Tipo: Vial S/E
Nº de plataformas: 5
Nº de bolardos: 13

Tipo de intervención


Retirar rampa de acceso

Solicitud: Cesión del espacio exclusivo para la instalación de infraestructura, estación de bicicletas públicas.
Tipo: Nuevo
Zona: Chapalita Guadalajara
Nombre o razón social: Instituto de Movilidad y Transporte del Estado de Jalisco

Validación

Dr. Mario Córdova España
Director General del
Instituto de Movilidad y Transporte del Estado de Jalisco

CROQUIS DE UBICACIÓN



UBICACIÓN GENERAL



Generales

Autor: IMTJ
Fecha de guardado: 12/05/2016 03:57:08 p.m.
Sistema de coordenadas:
WGS 1984 UTM ZONE 13 N
Fuente: Elaboración Propia
MCE/FRL/mvrm/crg



FICHA TÉCNICA

LEVANTAMIENTO FOTOGRÁFICO



ESTACIÓN: GDL-149

Localización
 Calz. Lázaro Cárdenas /
 Av. Adolfo López Mateos
 Colonia: Chapalita
 Municipio: Guadalajara

Estacionómetros
 N° de estacionómetros: N/A
 N° de registro de estacionómetro: N/A
 Metros lineales de intervención: 9

Datos de estación
 Tipo: EP
 N° de plataformas: 3
 N° de bolardos: N/A


Tipo de intervención
 N/A

Solicitud: Cesión del espacio exclusivo para la instalación de infraestructura; estación de bicicletas públicas
 Tipo: Nuevo
 Zona: Chapalita, Guadalajara
 Nombre o razón social: Instituto de Movilidad y Transporte del Estado de Jalisco

Validación

Dr. Mario Córdoba España
 Director General del
 Instituto de Movilidad y Transporte del Estado de Jalisco

CROQUIS DE UBICACIÓN



UBICACIÓN GENERAL



Generales
 Autor: IRTJ
 Fecha de modificación: 02/11/2015 01:56:11 p. m.
 Sistema de coordenadas: WGS 1984 UTM Zone 13N
 Fuente: Elaboración propia
 MCE/FRL/ymca/09



FICHA TÉCNICA

LEVANTAMIENTO FOTOGRÁFICO



ESTACIÓN: GDL- 150

Localización
C. Asunción / C. Chapalita
Colonia: Chapalita
Municipio: Guadalajara

Estacionómetros
N° de estacionómetros: N/A
N° de registro de estacionómetro: N/A
Metros lineales de intervención: 12

Datos de estación
Tipo: Vial S/E
N° de plataformas: 3
N° de bolardos: 9

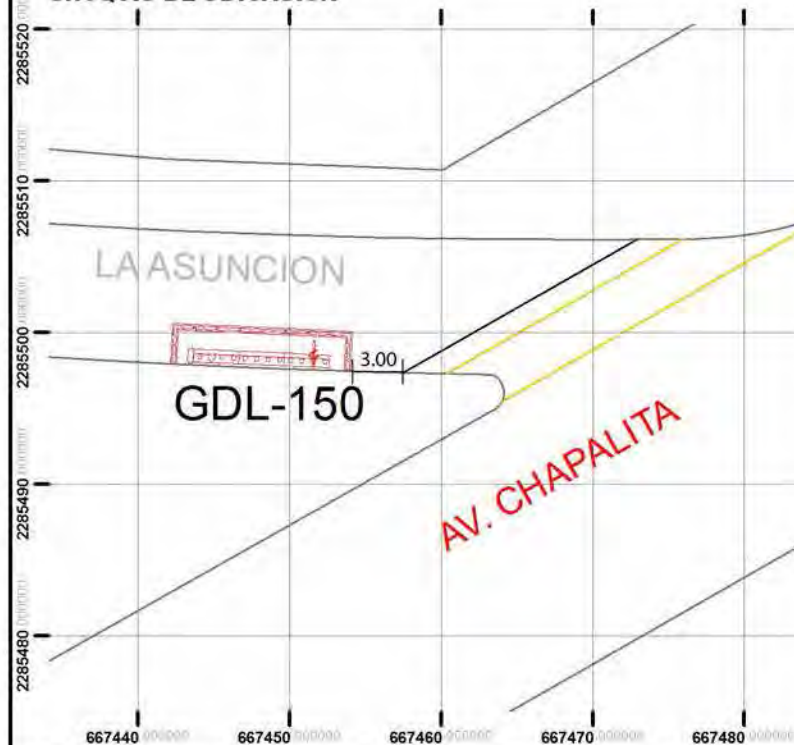
Tipo de intervención
N/A

Solicitud: Cesión del espacio exclusivo para la instalación de infraestructura, estación de bicicletas públicas.
Tipo: Nuevo
Zona:
Nombre o razón social: Instituto de Movilidad y Transporte del Estado de Jalisco

Validación

Dr. Mario Córdova España
Director General del
Instituto de Movilidad y Transporte del Estado de Jalisco

CROQUIS DE UBICACIÓN



UBICACIÓN GENERAL



Generales
Autor: IMTJ
Fecha de guardado: 12/05/2016 02:19:15 p.m.
Sistema de coordenadas:
WGS 1984 UTM ZONE 13 N
Fuente: Elaboración Propia
MCE/FRL/mvrm/crg



FICHA TÉCNICA

LEVANTAMIENTO FOTOGRÁFICO



ESTACIÓN: GDL-151

Localización
C. Capuchinas / C. Chapalita
Colonia: Chapalita
Municipio: Guadalajara

Estacionómetros
Nº de estacionómetros: N/A
Nº de registro de estacionómetro: N/A
Metros lineales de intervención: 15

Datos de estación
Tipo: Vial S/E
Nº de plataformas: 4
Nº de bolardos: 11

Tipo de intervención
N/A

Solicitud: Cesión del espacio exclusivo para la instalación de infraestructura: estación de bicicletas públicas.
Tipo: Nuevo
Zona: Chapalita, Guadalajara
Nombre o razón social: Instituto de Movilidad y Transporte del Estado de Jalisco

Validación

Dr. Mario Córdova España
Director General del
Instituto de Movilidad y Transporte del Estado de Jalisco

CROQUIS DE UBICACIÓN



UBICACIÓN GENERAL



Generales
Autor: IMTJ
Fecha de modificación: 29/09/2015 02:30:37 p. m.
Sistema de coordenadas: WGS 1984 UTM Zone 13N
Fuente: Elaboración propia
MCE/FRL/vmcp/cig



FICHA TÉCNICA

LEVANTAMIENTO FOTOGRÁFICO



ESTACIÓN: GDL-152

Localización

C. Parque de las Estrellas / C. Orión
 Colonia: Jardines del Bosque
 Municipio: Guadalajara

Estacionómetros

Nº de estacionómetros: N/A
 Nº de registro de estacionómetro: N/A
 Metros lineales de intervención: 18

Datos de estación

Tipo: Vial S/E
 Nº de plataformas: 5
 Nº de bolardos: 13

Tipo de intervención

N/A

Solicitud: Cesión del espacio exclusivo para la instalación de infraestructura, estación de bicicletas públicas.

Tipo: Nuevo

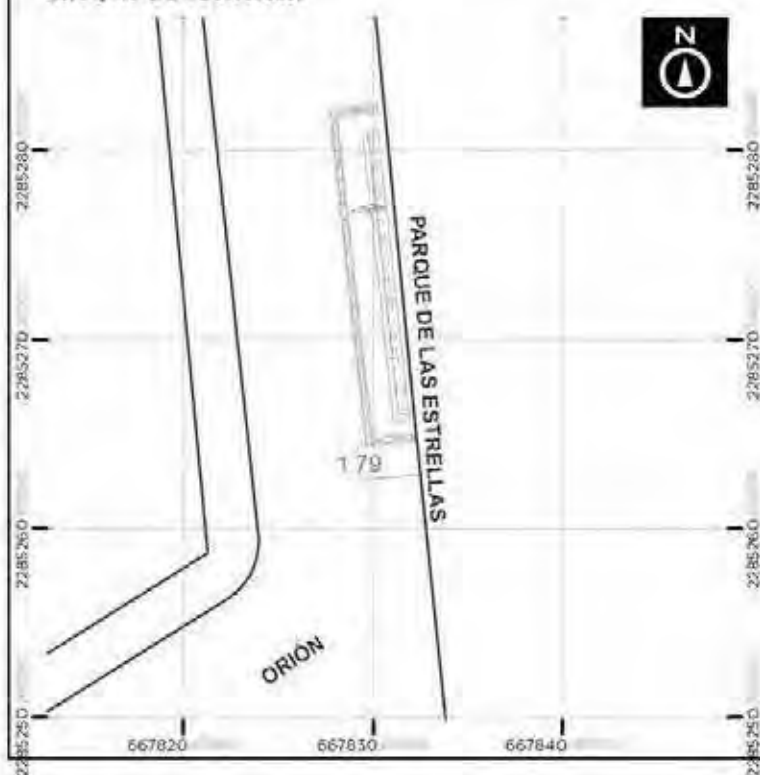
Zona: Jardines del Bosque, Guadalajara

Nombre o razón social: Instituto de Movilidad y Transporte del Estado de Jalisco

Validación

Dr. Mario Córdoba España
 Director General del
 Instituto de Movilidad y Transporte del Estado de Jalisco

CROQUIS DE UBICACIÓN



UBICACIÓN GENERAL



Generales

Autor: IMTJ

Fecha de modificación: 02/11/2015 01:47:13 p. m.

Sistema de coordenadas: WGS 1984 UTM Zone 13N

Fuente: Elaboración propia

MCE/FRL/vmco/cag



FICHA TÉCNICA

LEVANTAMIENTO FOTOGRÁFICO



ESTACIÓN GDL-154

Localización
C. Capuchinas / Av. De las Rosas
Colonia: Jardines Plaza del Sol
Municipio: Guadalajara

Estacionómetros
Nº de estacionómetros: N/A
Nº de registro de estacionómetro: N/A
Metros lineales de Intervención: 15

Datos de estación
Tipo: Vial S/E
Nº de plataformas: 4
Nº de bolardos: 11

Tipo de intervención
N/A

Solicitud: Cesión del espacio exclusivo para la instalación de infraestructura, estación de bicicletas públicas
Tipo: Nuevo
Zona: Jardines Plaza del Sol
Nombre o razón social: Instituto de Movilidad y Transporte del Estado de Jalisco

Validación

Dr. Mario Córdova España
Director General del
Instituto de Movilidad y Transporte del Estado de Jalisco

CROQUIS DE UBICACIÓN



UBICACIÓN GENERAL



Generales
Autor: IRTJ
Fecha de modificación: 29/09/2015 02:31:31 p.m.
Sistema de coordenadas: WGS 1984 UTM Zone 13N
Fuente: Elaboración propia
MCE/FRL/vmeq/cjg



FICHA TÉCNICA

LEVANTAMIENTO FOTOGRÁFICO



Solicitud: Cesión del espacio exclusivo para la instalación de infraestructura, estación de bicicletas públicas.
Tipo: Nuevo
Zona: Ladrón de Guevara, Guadalajara
Nombre o razón social: Instituto de Movilidad y Transporte del Estado de Jalisco

ESTACIÓN: GDL- GDL- 155

Localización
C. Parque de las estrellas / Av. Mariano Otero
Colonia: Jardines del Bosque
Municipio: Guadalajara

Estacionómetros
N° de estacionómetros: N/A
N° de registro de estacionómetro: N/A
Metros lineales de intervención: 12

Datos de estación
Tipo: Vial S/E
N° de plataformas: 3
N° de bolardos: 9

Tipo de intervención
N/A

Validación

Dr. Mario Córdova España
Director General del
Instituto de Movilidad y Transporte del Estado de Jalisco

CROQUIS DE UBICACIÓN



UBICACIÓN GENERAL



Generales
Autor: IMTJ
Fecha de guardado: 18/07/2016 03:40:23 p.m.
Sistema de coordenadas:
WGS 1984 UTM ZONE 13 N
Fuente: Elaboración Propia
MCE/FRL/mvrm/crg



FICHA TÉCNICA

LEVANTAMIENTO FOTOGRÁFICO



ESTACIÓN. GDL-156

Localización
C. Crepúsculo / Av. Mariano Otero
Colonia: Jardines del Bosque
Municipio: Guadalajara

Estacionómetros

Nº de estacionómetros: N/A
Nº de registro de estacionómetro: N/A
Metros lineales de intervención: 15

Datos de estación

Tipo: Vial S/E
Nº de plataformas: 4
Nº de bolardos: 11

Tipo de intervención

Rehabilitación de banqueta y poda de arbolado

Solicitud: Cesión del espacio exclusivo para la instalación de infraestructura, estación de bicicletas públicas

Tipo: Nuevo

Zona: Jardines del Bosque, Guadalajara

Nombre o razón social: Instituto de Movilidad y Transporte del Estado de Jalisco

Validación

Dr. Mario Córdova España
Director General del
Instituto de Movilidad y Transporte del Estado de Jalisco

CROQUIS DE UBICACIÓN



UBICACIÓN GENERAL



Generales

Autor: IRTJ

Fecha de modificación: 02/11/2015 01:36:16 p. m.

Sistema de coordenadas: WGS 1984 UTM Zone 13N

Fuente: Elaboración propia

MCE/FRL/vmeq/csj



FICHA TÉCNICA

LEVANTAMIENTO FOTOGRÁFICO



ESTACIÓN: GDL-157

Localización
Av. Mariano Otero / Av. De las Rosas
Colonia: Jardines Plaza del Sol
Municipio: Guadalajara

Estacionómetros
N° de estacionómetros: N/A
N° de registro de estacionómetro: N/A
Metros lineales de intervención: 12

Datos de estación
Tipo: EP
N° de plataformas: 4
N° de bolardos: N/A

Tipo de intervención
N/A

Solicitud: Cesión del espacio exclusivo para la instalación de infraestructura, estación de bicicletas públicas.
Tipo: Nuevo
Zona: Jardines de Plaza del Sol, Guadalajara
Nombre o razón social: Instituto de Movilidad y Transporte del Estado de Jalisco

Validación

Dr. Mario Córdova España
Director General del
Instituto de Movilidad y Transporte del Estado de Jalisco

CROQUIS DE UBICACIÓN



UBICACIÓN GENERAL



Generales
Autor: IMTJ
Fecha de modificación: 09/10/2015 12:05:22 p. m.
Sistema de coordenadas: WGS 1984 UTM Zone 13N
Fuente: Elaboración propia
MCE/FRL/vmca/cig



FICHA TÉCNICA

LEVANTAMIENTO FOTOGRÁFICO



ESTACIÓN: GDL- 158

Localización
Av. Faro / Av. De las Rosas
Colonia: Chapalita
Municipio: Guadalajara

Estacionómetros
Nº de estacionómetros: N/A
Nº de registro de estacionómetro: N/A
Metros lineales de intervención: 15

Datos de estación
Tipo: Vial S/E
Nº de plataformas: 4
Nº de bolardos: 11

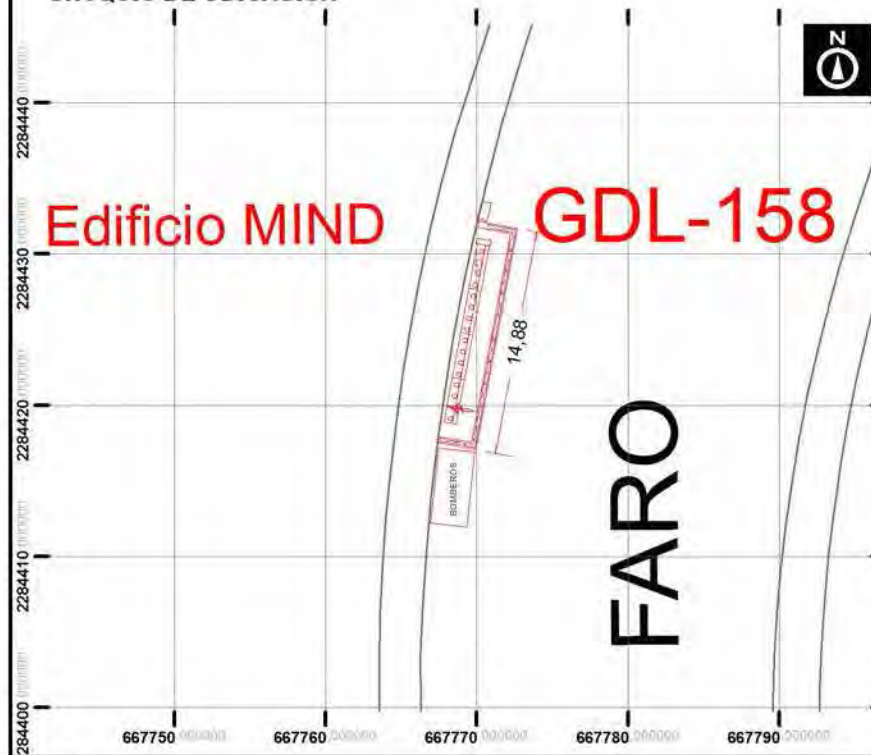
Tipo de intervención
N/A

Solicitud: Cesión del espacio exclusivo para la instalación de infraestructura, estación de bicicletas públicas.
Tipo: Nuevo
Zona: Chapalita
Nombre o razón social: Instituto de Movilidad y Transporte del Estado de Jalisco

Validación

Dr. Mario Córdova España
Director General del
Instituto de Movilidad y Transporte del Estado de Jalisco

CROQUIS DE UBICACIÓN



UBICACIÓN GENERAL



Generales
Autor: IMTJ
Fecha de guardado: 12/05/2016 03:57:08 p.m.
Sistema de coordenadas:
WGS 1984 UTM ZONE 13 N
Fuente: Elaboración Propia
MCE/FRL/mvrm/crg



FICHA TÉCNICA

LEVANTAMIENTO FOTOGRÁFICO



ESTACIÓN: GDL-159

Localización
C. Guadalupe Victoria / Av. Del Ejercito
Colonia: Obrera
Municipic: Guadalajara

Estacionómetros
N° de estacionómetros: N/A
N° de registro de estacionómetro: N/A
Metros lineales de intervención: 18

Datos de estación
Tipo: Vial S/E
N° de plataformas: 5
N° de bolardos: 13

Tipo de intervención
N/A

Solicitud: Cesión del espacio exclusivo para la instalación de infraestructura: estación de bicicletas públicas
Tipo: Nuevo
Zona: Obrera, Guadalajara
Nombre o razón social: Instituto de Movilidad y Transporte del Estado de Jalisco

Validación

Dr. Mario Córdoba España
Director General del
Instituto de Movilidad y Transporte del Estado de Jalisco

CROQUIS DE UBICACIÓN



UBICACIÓN GENERAL



Generales
Autor: IMTJ
Fecha de modificación: 30/10/2015 02:34:49 p. m.
Sistema de coordenadas: WGS 1984 UTM Zone 13N
Fuente: Elaboración propia
MCE/FRL/vmcp/cey



FICHA TÉCNICA

LEVANTAMIENTO FOTOGRÁFICO



ESTACIÓN: GDL-160

Localización
C. Dr. Silverio García / Blvd. General Marcelino García Barragán
Colonia: Obrera II
Municipio: Guadalajara

Estacionómetros
Nº de estacionómetros: N/A
Nº de registro de estacionómetro: N/A
Metros lineales de intervención: 12

Datos de estación
Tipo: Vial S/E
Nº de plataformas: 3
Nº de bolardos: 9

Tipo de intervención
N/A

Solicitud: Cesión del espacio exclusivo para la instalación de infraestructura, estación de bicicletas públicas.
Tipo: Nuevo
Zona: Obrera II, Guadalajara
Nombre o razón social: Instituto de Movilidad y Transporte del Estado de Jalisco

Validación

Dr. Mario Córdoba España
Director General del
Instituto de Movilidad y Transporte del Estado de Jalisco

CROQUIS DE UBICACIÓN



UBICACIÓN GENERAL



Generales
Autor: IMTJ
Fecha de modificación: 30/10/2015 02:37:52 p. m.
Sistema de coordenadas: WGS 1984 UTM Zone 13N
Fuente: Elaboración propia
MCE/FRL/vmeop/cig



FICHA TÉCNICA

LEVANTAMIENTO FOTOGRÁFICO



ESTACIÓN: GDL-161

Localización
C. Río Usumacinta / Bivrd. General Marcelino
García Barragán
Colonia: Olímpica
Municipio: Guadalajara

Estacionómetros
N° de estacionómetros: N/A
N° de registro de estacionómetro: N/A
Metros lineales de intervención: 18

Datos de estación
Tipo: Vial S/E
N° de plataformas: 5
N° de bolardos: 13

Tipo de intervención
N/A

Solicitud: Cesión del espacio exclusivo para la instalación de infraestructura, estación de bicicletas públicas.

Tipo: Nuevo


Zona: Olímpica, Guadalajara

Nombre o razón social: Instituto de Movilidad y Transporte del Estado de Jalisco

Validación

Dr. Mario Cordova España
Director General del
Instituto de Movilidad y Transporte del Estado de Jalisco

6739 CROQUIS DE UBICACIÓN



UBICACIÓN GENERAL



Generales
Autor: IMTJ
Fecha de modificación: 30/10/2015 02:39:57 u. m.
Sistema de coordenadas: WGS 1984 UTM Zone 13N
Fuente: Elaboración propia
MCE/FRL/vmes/cjg



FICHA TÉCNICA

LEVANTAMIENTO FOTOGRÁFICO



ESTACIÓN: GDL-162

Localización
C. Río Tuxpan / C. Salvador Lopez Chavez
Colonia: Olímpica
Municipio: Guadalajara

Estacionómetros:
N° de estacionómetros: N/A
N° de registro de estacionómetro: N/A
Metros lineales de intervención: 18

Datos de estación
Tipo: Vial S/E
N° de plataformas: 5
N° de bolardos: 13

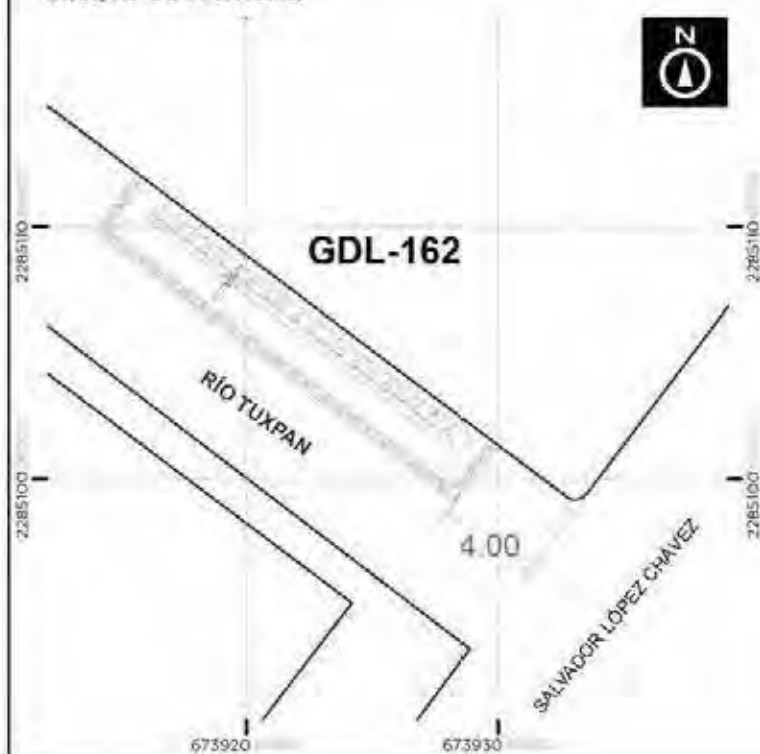
Tipo de intervención
N/A

Solicitud: Cesión del espacio exclusivo para la instalación de infraestructura, estación de bicicletas públicas.
Tipo: Nuevo
Zona: Olímpica, Guadalajara
Nombre o razón social: Instituto de Movilidad y Transporte del Estado de Jalisco

Validación

Dr. Mario Cordova España
Director General del
Instituto de Movilidad y Transporte del Estado de Jalisco

CROQUIS DE UBICACIÓN



UBICACIÓN GENERAL



Generales
Autor: IRTJ
Fecha de modificación: 30/10/2015 02:42:37 p. m.
Sistema de coordenadas: WGS 1984 UTM Zone 13N
Fuente: Elaboración propia
MCE/FRL/vmsb/ceq



FICHA TÉCNICA

LEVANTAMIENTO FOTOGRÁFICO



ESTACIÓN: GDL-165

Localización
C. Río Panuco / Blvd. Gral. Marcelino García Barragán
Colonia: Atlas
Municipio: Guadalajara

Estacionómetros

N° de estacionómetros: N/A
N° de registro de estacionómetro: N/A
Metros lineales de intervención: 18

Datos de estación

Tipo: Vial S/E
N° de plataformas: 5
N° de bolardos: 13

Tipo de intervención

N/A

Solicitud: Cesión del espacio exclusivo para la instalación de infraestructura, estación de bicicletas públicas.

Tipo: Nuevo

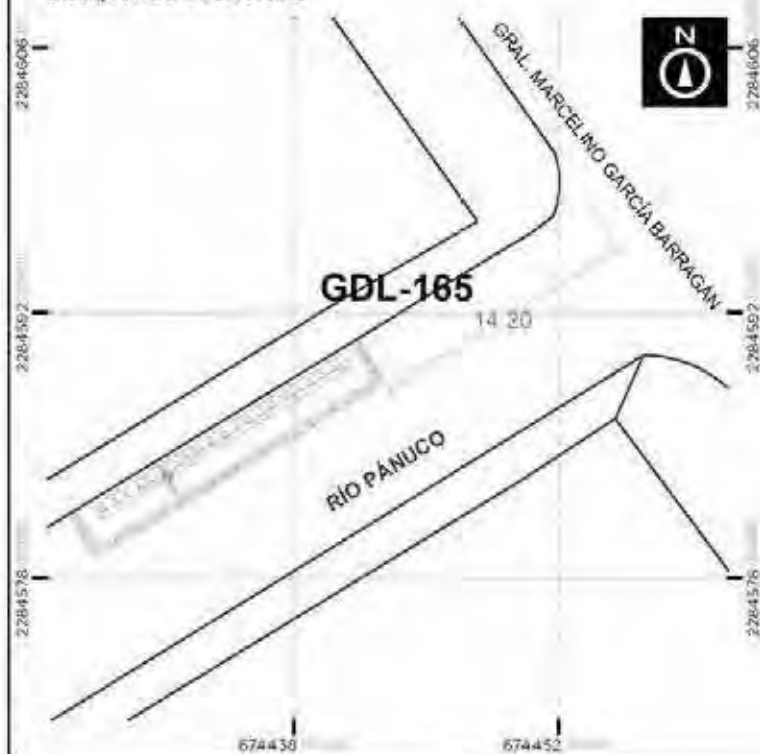
Zona: Atlas, Guadalajara

Nombre o razón social: Instituto de Movilidad y Transporte del Estado de Jalisco

Validación

Dr. Mino Cordova España
Director General del
Instituto de Movilidad y Transporte del Estado de Jalisco

CROQUIS DE UBICACIÓN



UBICACIÓN GENERAL



Generales
Autor: IPTJ
Fecha de modificación: 30/10/2015 02:48:00 a. m.
Sistema de coordenadas: WGS 1984 UTM Zone 13N
Fuente: Elaboración propia
MCE/FRL/vmeb/leg



FICHA TÉCNICA

LEVANTAMIENTO FOTOGRÁFICO



ESTACIÓN: GDL-166

Localización

C. Río Principal / Blvd. Gral. Marcelino García Barragán
Colonia: Olímpica
Municipio: Guadalajara

Estacionómetros

Nº de estacionómetros: N/A
Nº de registro de estacionómetro: N/A
Metros lineales de intervención: TB

Datos de estación

Tipo: Vial S/E
Nº de plataformas: 5
Nº de bolardos: 13

Tipo de intervención

Rehabilitación de banqueta

Solicitud: Cesión del espacio exclusivo para la instalación de infraestructura; estación de bicicletas públicas

Tipo: Nuevo

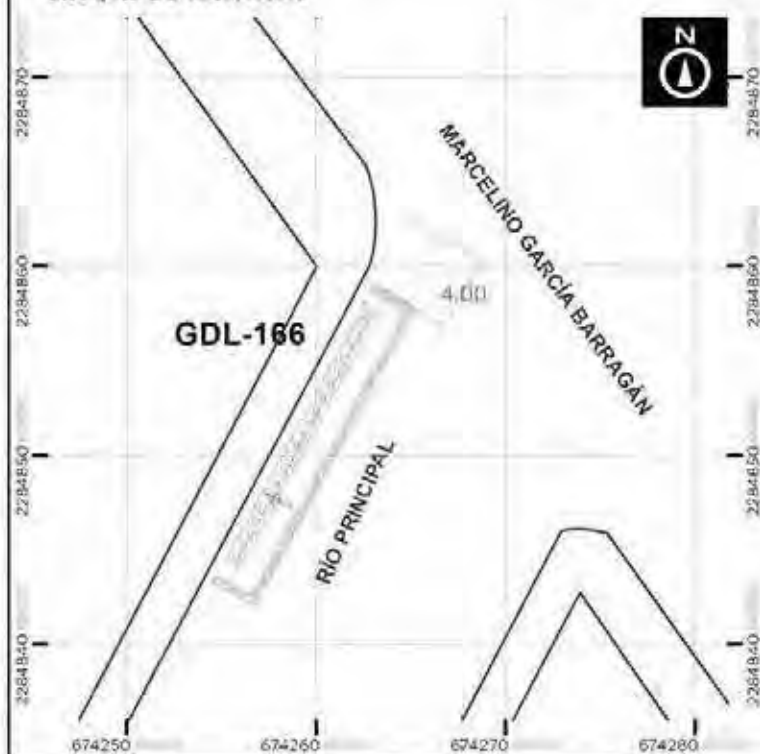
Zona: Olímpica, Guadalajara

Nombre o razón social: Instituto de Movilidad y Transporte del Estado de Jalisco

Validación

Dr. Mario Cordova España
Director General del
Instituto de Movilidad y Transporte del Estado de Jalisco

CROQUIS DE UBICACIÓN



UBICACIÓN GENERAL



Generales
Autor: JRTJ
Fecha de modificación: 30/10/2015 02:50:20 p.m.
Sistema de coordenadas: WGS 1984 UTM Zona 13N
Fuente: Elaboración propia
MCE/FRL/vmscp/crg



FICHA TÉCNICA

LEVANTAMIENTO FOTOGRÁFICO



ESTACIÓN: GDL-168

Localización
 Av. Río Nilo / C. Ramón Pacheco
 Colonia: Prados del Nilo
 Municipio: Guadalajara

Estacionómetros
 N° de estacionómetros: N/A
 N° de registro de estacionómetro: N/A
 Metros lineales de intervención: 15

Datos de estación
 Tipo: EP
 N° de plataformas: 5
 N° de bolardos: N/A

Tipo de intervención
 Se requiere firme de concreto en la
 jardinera para la colocación establecida.

Solicitud: Cesión del espacio exclusivo para la instalación de infraestructura, estación de bicicletas públicas.
Tipo: Nuevo
Zona: Prados del Nilo, Guadalajara
Nombre o razón social: Instituto de Movilidad y Transporte del Estado de Jalisco

Validación

Dr. Mario Gordova España
 Director General del
 Instituto de Movilidad y Transporte del Estado de Jalisco

CROQUIS DE UBICACIÓN



UBICACIÓN GENERAL



Generales
 Autor: IMTJ
 Fecha de modificación: 30/10/2015 02:58:02 p. m.
 Sistema de coordenadas: WGS 1984 UTM Zone 13N
 Fuente: Elaboración propia
 MCE/FRL/vmsp/CH



FICHA TÉCNICA

LEVANTAMIENTO FOTOGRÁFICO



ESTACIÓN: GDL-169

Localización:
Blvrd. Gral. Marcelino García Barragán /
C. Río Zapotlanejo
Colonia: Atlas
Municipio: Guadalajara

Estacionómetros

N° de estacionómetros: N/A
N° de registro de estacionómetro: N/A
Metros lineales de intervención: 15

Datos de estación

Tipo: EP
N° de plataformas: 5
N° de bolardos: N/A

Tipo de intervención

N/A

Solicitud: Cesión del espacio exclusivo para la instalación de infraestructura, estación de bicicletas públicas.

Tipo: Nuevo


Zona: Atlas, Guadalajara

Nombre o razón social: Instituto de Movilidad y Transporte del Estado de Jalisco

Validación

Dr. Mino Cordova España
Director General del
Instituto de Movilidad y Transporte del Estado de Jalisco

CROQUIS DE UBICACIÓN



UBICACIÓN GENERAL



Generales
Autor: IMTJ
Fecha de modificación: 30/10/2015 02:57:27 p. m.
Sistema de coordenadas: WGS 1984 UTM Zone 13N
Fuente: Elaboración propia
MCE/FRL/vmcp/cig



FICHA TÉCNICA

LEVANTAMIENTO FOTOGRÁFICO



ESTACIÓN: GDL-171

Localización
C. Maquinista / C. San Rafael
Colonia: La Paz
Municipio: Guadalajara

Estacionómetros
Nº de estacionómetros: N/A
Nº de registro de estacionómetro: N/A
Metros lineales de intervención: 18

Datos de estación
Tipo: Vial S/E
Nº de plataformas: 5
Nº de bolardos: 13

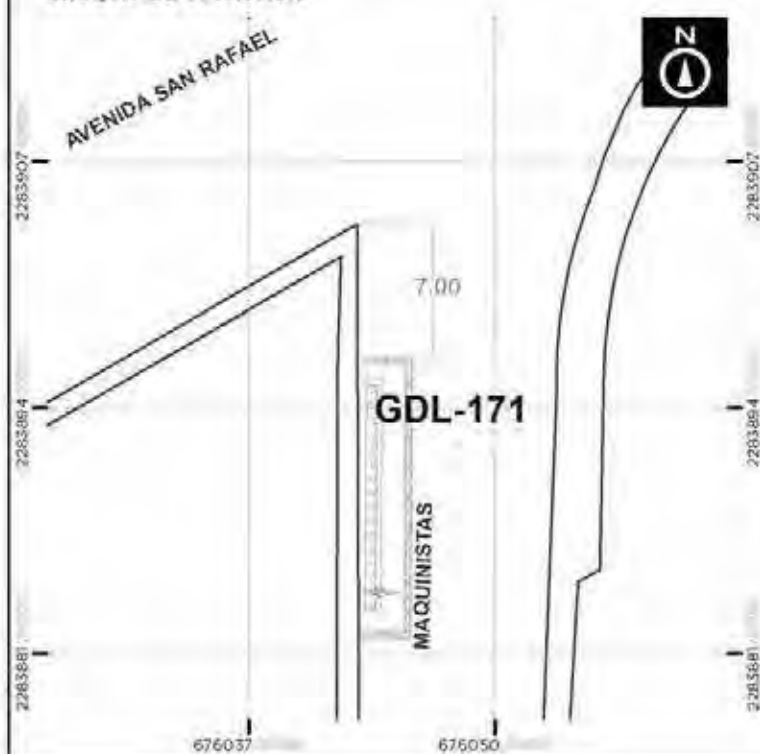
Tipo de intervención
N/A

Solicitud: Cesión del espacio exclusivo para la instalación de infraestructura; estación de bicicletas públicas.
Tipo: Nuevo
Zona: La Paz, Guadalajara
Nombre o razón social: Instituto de Movilidad y Transporte del Estado de Jalisco

Validación

Dr. Mario Córdoba España
Director General del
Instituto de Movilidad y Transporte del Estado de Jalisco

CROQUIS DE UBICACIÓN



UBICACIÓN GENERAL



Generales
Autor: IKTJ
Fecha de modificación: 30/10/2015 03:02:56 p. m.
Sistema de coordenadas: WGS 1984 UTM Zone 13N
Fuente: Elaboración propia
MCE/FRL/vmsp/cig



FICHA TÉCNICA

LEVANTAMIENTO FOTOGRÁFICO



ESTACIÓN: GDL-172

Localización
C. Chamizal / Av. Río Nilo
Colonia: La Paz
Municipio: Guadalajara

Estacionómetros

Nº de estacionómetros: N/A
Nº de registro de estacionómetro: N/A
Metros lineales de intervención: 18

Datos de estación

Tipo: Vial S/E
Nº de plataformas: 5
Nº de bolardos: 13

Tipo de intervención

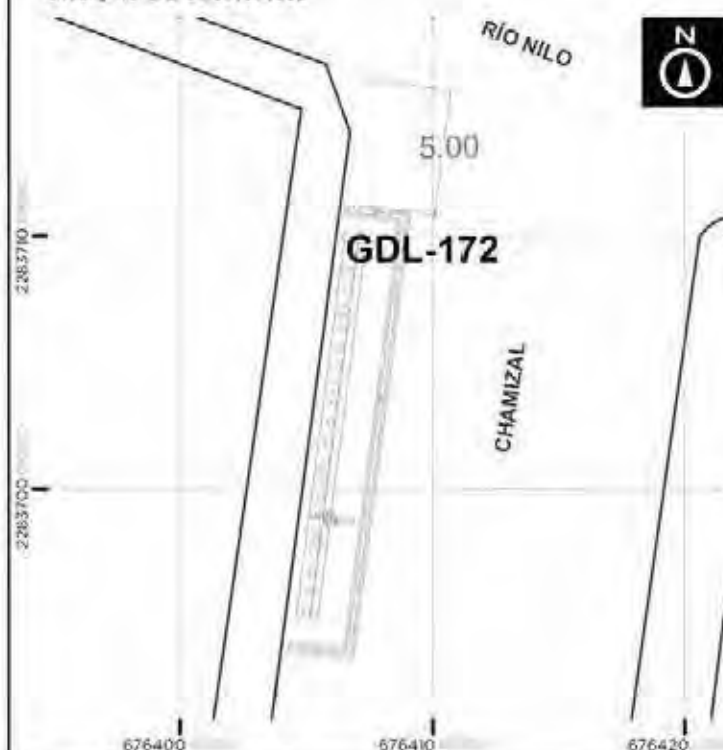
N/A

Solicitud: Cesión del espacio exclusivo para la instalación de infraestructura, estación de bicicletas públicas
Tipo: Nuevo
Zona: La Paz, Guadalajara
Nombre o razón social: Instituto de Movilidad y Transporte del Estado de Jalisco

Validación

Dr. Mario Córdova España
Director General del
Instituto de Movilidad y Transporte del Estado de Jalisco

CROQUIS DE UBICACIÓN



UBICACIÓN GENERAL



Generales
Autor: IMTJ
Fecha de modificación: 30/10/2015 03:03:38 p. m.
Sistema de coordenadas: WGS 1984 UTM Zone 13N
Fuente: Elaboración propia
MCE/FRL/vmcp/csg



FICHA TÉCNICA

LEVANTAMIENTO FOTOGRÁFICO



ESTACIÓN: GDL-173

Localización
C. Caballerango / C. Caporales
Colonia: Jardines de la Paz
Municipio: Guadalajara

Estacionómetros

Nº de estacionómetros: N/A
Nº de registro de estacionómetro: N/A
Metros lineales de intervención: 18

Datos de estación

Tipo: Vial S/E
Nº de plataformas: 5
Nº de bolardos: 13

Tipo de intervención

N/A

Solicitud: Cesión del espacio exclusivo para la instalación de infraestructura; estación de bicicletas públicas
Tipo: Nuevo
Zona: Jardines de la Paz, Guadalajara
Nombre o razón social: Instituto de Movilidad y Transporte del Estado de Jalisco

Validación

Dr. Mario Córdoba España
Director General del
Instituto de Movilidad y Transporte del Estado de Jalisco

CROQUIS DE UBICACIÓN



UBICACIÓN GENERAL



Generales

Autor: IMTJ
Fecha de actualización: 30/10/2015 03:04:26 p. m.
Sistema de coordenadas: WGS 1984 UTM Zone 13N
Fuente: Elaboración propia
MCE/FRL/vmes/cip



FICHA TÉCNICA

LEVANTAMIENTO FOTOGRÁFICO



ESTACIÓN: GDL-174

Localización

C. Fray Juan de Zumárraga / Av. Tepeyac
 Colonia: Chapalita
 Municipio: Guadalajara

Estacionómetros

Nº de estacionómetros: N/A
 Nº de registro de estacionómetro: N/A
 Metros lineales de intervención: 12

Datos de estación

Tipo: Vial S/E
 Nº de plataformas: 3
 Nº de bolardos: 9

Tipo de intervención

N/A

Solicitud: Cesión del espacio exclusivo para la instalación de infraestructura, estación de bicicletas públicas

Tipo: Nuevo

Zona: Chapalita, Guadalajara

Nombre o razón social: Instituto de Movilidad y Transporte del Estado de Jalisco

Validación

Dr. Mario Córdoba España
 Director General del
 Instituto de Movilidad y Transporte del Estado de Jalisco

CROQUIS DE UBICACIÓN



UBICACIÓN GENERAL



Generales
 Autor: IMTJ
 Fecha de modificación: 30/10/2015 01:58:39 p.m.
 Sistema de coordenadas: WGS 1984 UTM Zone 13A
 Fuente: Elaboración propia
 MCE/FRL/vmeq/cjg



FICHA TÉCNICA

LEVANTAMIENTO FOTOGRÁFICO



ESTACIÓN: GDL- 175

Localización
C. Ermita / C. San Uriel
Colonia: Chapalita
Municipio: Guadalajara

Estacionómetros

Nº de estacionómetros: N/A
Nº de registro de estacionómetro: N/A
Metros lineales de intervención: 12

Datos de estación

Tipo: Vial S/E
Nº de plataformas: 3
Nº de bolardos: 9

Tipo de intervención

Debastar tope

Solicitud: Cesión del espacio exclusivo para la instalación de infraestructura, estación de bicicletas públicas.
Tipo: Nuevo
Zona: Chapalita Guadalajara
Nombre o razón social: Instituto de Movilidad y Transporte del Estado de Jalisco

Validación

Dr. Mario Córdova España
Director General del
Instituto de Movilidad y Transporte del Estado de Jalisco

CROQUIS DE UBICACIÓN



UBICACIÓN GENERAL



Generales

Autor: IMTJ
Fecha de guardado: 13/05/2016 11:46:27 a.m.
Sistema de coordenadas:
WGS 1984 UTM ZONE 13 N
Fuente: Elaboración Propia
MCE/FRL/mvrm/crg



FICHA TÉCNICA

LEVANTAMIENTO FOTOGRÁFICO



ESTACIÓN: GDL- 176

Localización
C. San Bonifacio o / C. P. de los Benedictinos
Colonia: Chapalita
Municipio: Guadalajara

Estacionómetros
Nº de estacionómetros: N/A
Nº de registro de estacionómetro: N/A
Metros lineales de intervención: 12

Datos de estación
Tipo: Vial S/E
Nº de plataformas: 3
Nº de bolardos: 9

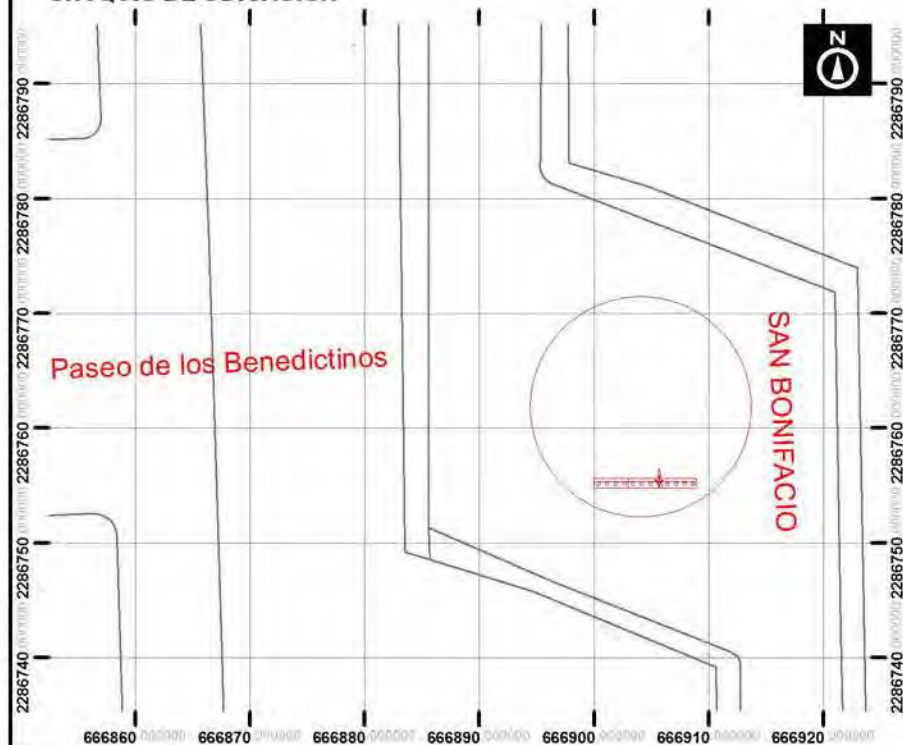
Tipo de intervención
N/A

Solicitud: Cesión del espacio exclusivo para la instalación de infraestructura, estación de bicicletas públicas.
Tipo: Nuevo
Zona: Ladrón de Guevara, Guadalajara
Nombre o razón social: Instituto de Movilidad y Transporte del Estado de Jalisco

Validación

Dr. Mario Córdova España
Director General del
Instituto de Movilidad y Transporte del Estado de Jalisco

CROQUIS DE UBICACIÓN



UBICACIÓN GENERAL



Generales
Autor: IMTJ
Fecha de guardado: 09/08/2016 09:16:14 a.m.
Sistema de coordenadas:
WGS 1984 UTM ZONE 13 N
Fuente: Elaboración Propia
MCE/FRL/mvrm/crg



FICHA TÉCNICA

LEVANTAMIENTO FOTOGRÁFICO



ESTACIÓN: GDL-177

Localización

C. Fray Francisco Frejes / C. Francisco Zarco
Colonia: Ladrón de Guevara
Municipio: Guadalajara

Estacionómetros

Nº de estacionómetros: N/A
Nº de registro de estacionómetro: N/A
Metros lineales de intervención: 15

Datos de estación

Tipo: AV/SE
Nº de plataformas: 4
Nº de bolardos: 11

Tipo de intervención

N/A

Solicitud: Cesión del espacio exclusivo para la instalación de infraestructura, estación de bicicletas públicas.

Tipo: Nuevo

Zona: Ladrón de Guevara, Guadalajara

Nombre o razón social: Instituto de Movilidad y Transporte del Estado de Jalisco

Validación

Dr. Mario Cordova España
Director General del
Instituto de Movilidad y Transporte del Estado de Jalisco

CROQUIS DE UBICACIÓN



UBICACIÓN GENERAL



Generales

Autor: IMTJ

Fecha de modificación: 21/10/2015 12:08:15 p. m.

Sistema de coordenadas: WGS 1984 UTM Zone 13N

Fuente: Elaboración propia

MCE/FRL/vmca/cry



FICHA TÉCNICA

LEVANTAMIENTO FOTOGRÁFICO



ESTACIÓN TLQ-01

Localización
Blyrd. Gral. Marcelino García Barragán / C. Río Tajo
Colonia: Prados del Nilo
Municipio: Tlaquepaque

Estacionómetros
Nº de estacionómetros: N/A
Nº de registro de estacionómetro: N/A
Metros lineales de intervención: 15

Datos de estación
Tipo: EP
Nº de plataformas: 5
Nº de bolardos: N/A

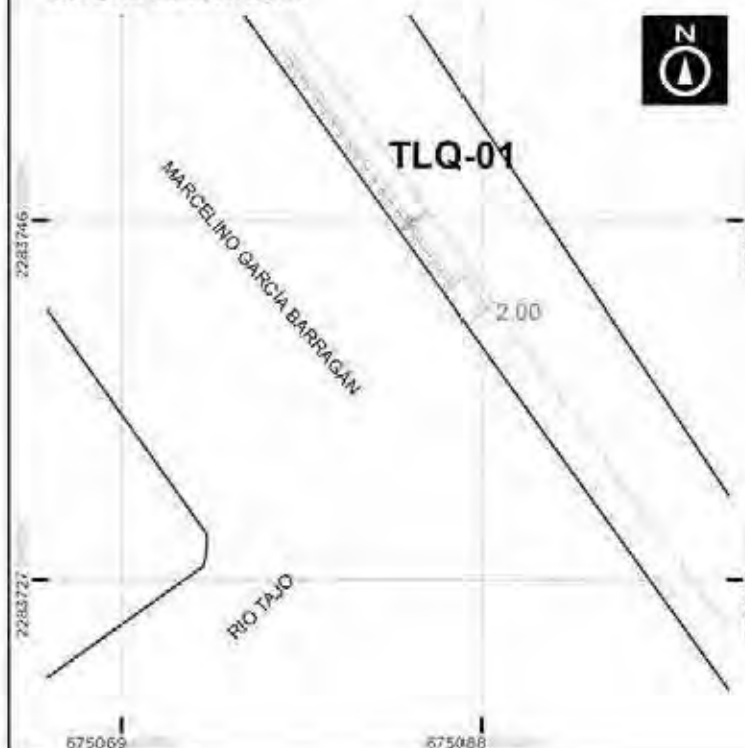
Tipo de intervención
Se requiere firme de concreto en la jardinera para la colocación de la estación

Solicitud: Cesión del espacio exclusivo para la instalación de infraestructura, estación de bicicletas públicas
Tipo: Nuevo
Zona: Prados del Nilo, Tlaquepaque
Nombre o razón social: Instituto de Movilidad y Transporte del Estado de Jalisco

Validación

Dr. Mario Córdoba España
Director General del
Instituto de Movilidad y Transporte del Estado de Jalisco

CROQUIS DE UBICACIÓN



UBICACIÓN GENERAL



Generales
Autor: IMTJ
Fecha de modificación: 30/10/2015 03:15:44 p. m.
Sistema de coordenadas: WGS 1984 UTM Zone 13N
Fuente: Elaboración propia
MCE/FRL/vmea/cij



FICHA TÉCNICA

LEVANTAMIENTO FOTOGRÁFICO



ESTACIÓN: TLQ-02

Localización
C. Juárez / Av. Niños Héroes
Colonia: Atlas
Municipio: Tlaquepaque

Estacionómetros

Nº de estacionómetros: 2
Nº de registro de estacionómetro: 4800,4801
Metros lineales de intervención: 15

Datos de estación

Tipo: Vial S/E
Nº de plataformas: 4
Nº de bolardos: 11

Tipo de intervención

Estación sobre la reja de alcantarilla


Solicitud: Cesión del espacio exclusivo para la instalación de infraestructura, estación de bicicletas públicas.
Tipo: Nuevo
Zona: Atlas, Tlaquepaque
Nombre o razón social: Instituto de Movilidad y Transporte del Estado de Jalisco

Validación

Dr. Mario Córdova España
Director general del
Instituto de Movilidad y Transporte del
Estado de Jalisco

Validación
Municipal

CROQUIS DE UBICACIÓN



UBICACIÓN GENERAL



Generales

Autor: IMTJ
Fecha de guardado: 17/05/2016 04:06:50 p.m.
Sistema de coordenadas:
WGS 1984 UTM ZONE 13 N
Fuente: Elaboración Propia
MCE/FRL/mvrm/crg



FICHA TÉCNICA

LEVANTAMIENTO FOTOGRÁFICO



ESTACIÓN: TLQ-03

Localización
C. Contreras Medellín / C. Donato Guerra
Colonia: Atlas
Municipio: Tlaquepaque

Estacionómetros
N° de estacionómetros: N/A
N° de registro de estacionómetro: N/A
Metros lineales de intervención: 12

Datos de estación
Tipo: EP
N° de plataformas: 4
N° de bolardos: N/A

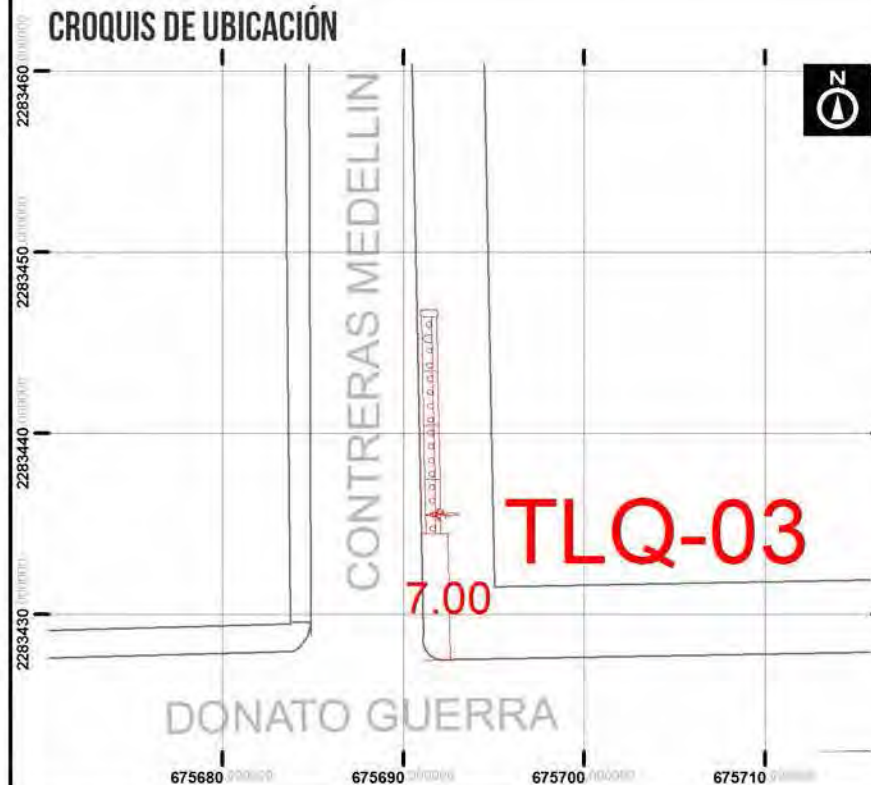
Tipo de intervención
N/A

Solicitud: Cesión del espacio exclusivo para la instalación de infraestructura, estación de bicicletas públicas.
Tipo: Nuevo
Zona: Atlas, Tlaquepaque
Nombre o razón social: Instituto de Movilidad y Transporte del Estado de Jalisco

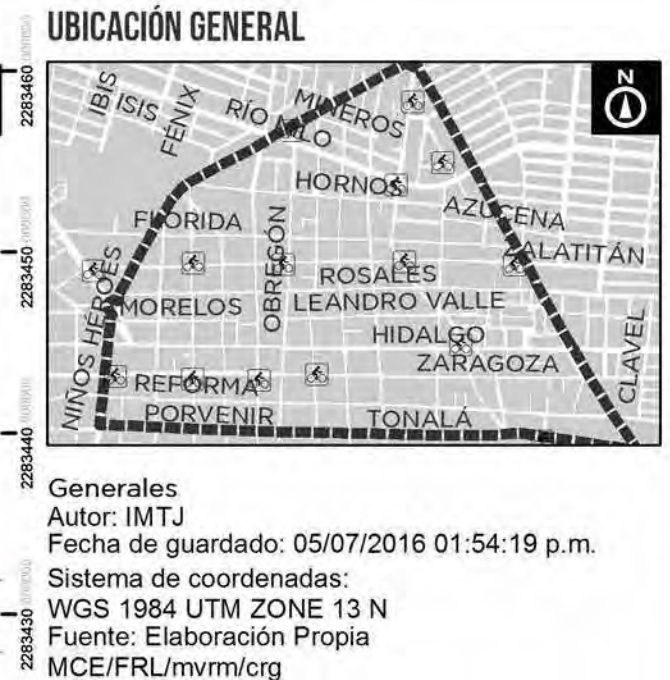
Validación

Dr. Mario Córdova España
Director General del
Instituto de Movilidad y Transporte del Estado de Jalisco

CROQUIS DE UBICACIÓN



UBICACIÓN GENERAL





FICHA TÉCNICA

LEVANTAMIENTO FOTOGRÁFICO



ESTACIÓN: TLQ-04

Localización
C. Donato Guerra / C. Álvaro Obregón
Colonia: Atlas
Municipio: Tlaquepaque

Estacionómetros
N° de estacionómetros: N/A
N° de registro de estacionómetro: N/A
Metros lineales de intervención: 15

Datos de estación
Tipo: Vial S/E
N° de plataformas: 4
N° de bolardos: 11

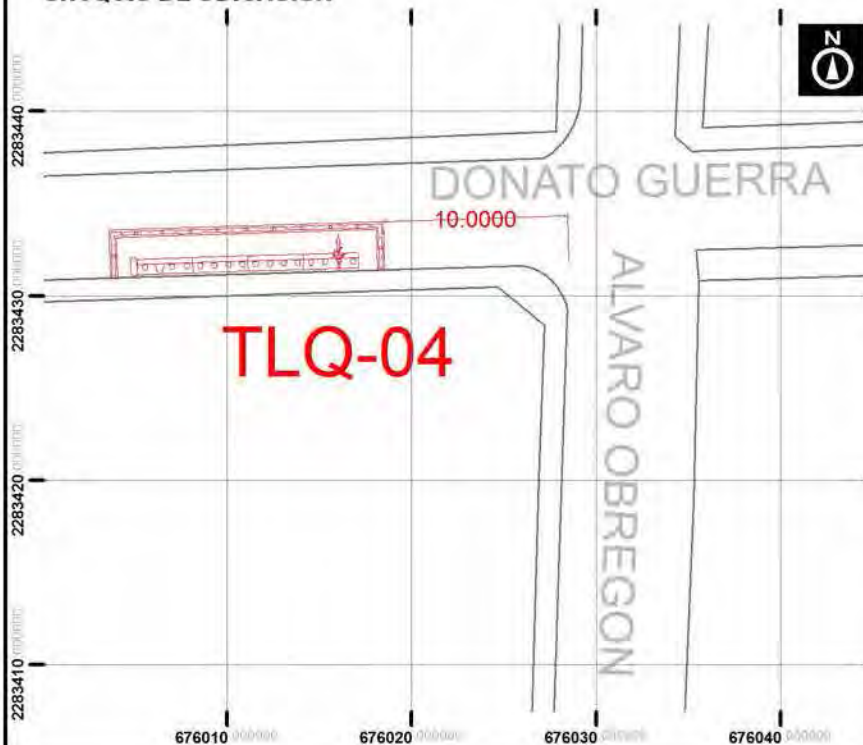
Tipo de intervención
N/A

Solicitud: Cesión del espacio exclusivo para la instalación de infraestructura, estación de bicicletas públicas.
Tipo: Nuevo
Zona: Atlas, Tlaquepaque
Nombre o razón social: Instituto de Movilidad y Transporte del Estado de Jalisco

Validación

Dr. Mario Córdova España
Director General del
Instituto de Movilidad y Transporte del Estado de Jalisco

CROQUIS DE UBICACIÓN



UBICACIÓN GENERAL



Generales
Autor: IMTJ
Fecha de guardado: 05/07/2016 09:32:57 a.m.
Sistema de coordenadas:
WGS 1984 UTM ZONE 13 N
Fuente: Elaboración Propia
MCE/FRL/mvrm/crg



FICHA TÉCNICA

LEVANTAMIENTO FOTOGRÁFICO



ESTACIÓN: TLQ-05

Localización

C. Zalatitisán / C. Jalisco
Colonia: San Juan
Municipio: Tlaquepaque

Estacionómetros

Nº de estacionómetros: N/A
Nº de registro de estacionómetro: N/A
Metros lineales de intervención: 15

Datos de estación

Tipo: Vial S/E
Nº de plataformas: 4
Nº de bolardos: 11

Tipo de intervención

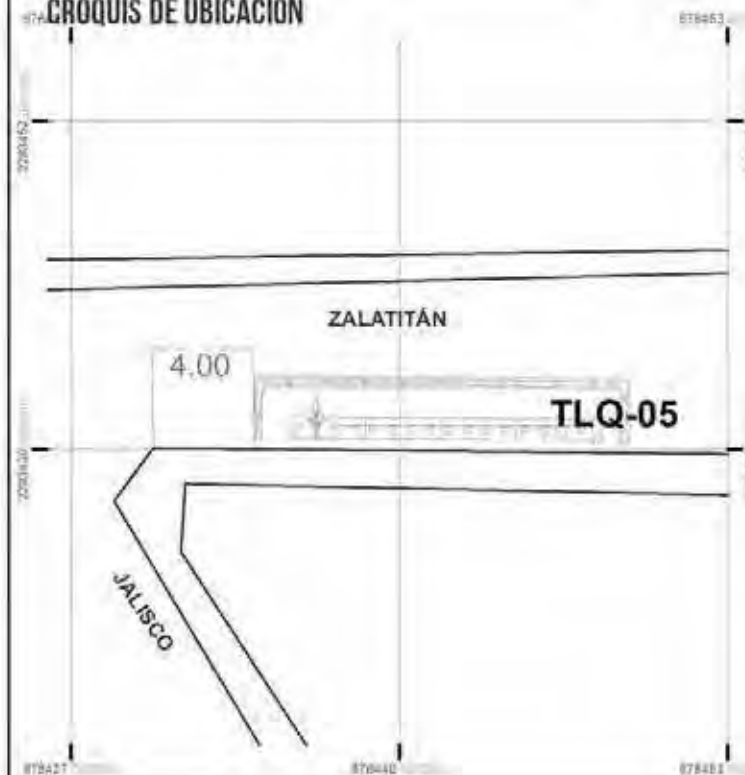
Se necesita debastar el tope de la vialidad

Solicitud: Cesión del espacio exclusivo para la instalación de infraestructura, estación de bicicletas públicas
Tipo: Nuevo
Zona: San Juan, Tlaquepaque
Nombre o razón social: Instituto de Movilidad y Transporte del Estado de Jalisco

Validación

Dr. Mario Córdova España
Director General del
Instituto de Movilidad y Transporte del Estado de Jalisco

CROQUIS DE UBICACIÓN



UBICACIÓN GENERAL



Generales
Autor: IMTJ
Fecha de modificación: 02/11/2015 01:05:11 p.m.
Sistema de coordenadas: WGS 1984 UTM Zone 13N
Fuente: Elaboración propia
MCE/FRL/vmcp.org



FICHA TÉCNICA

LEVANTAMIENTO FOTOGRÁFICO



ESTACIÓN: TLQ-06

Localización
C. Zalatitisán / Av. F. Silva Romero
Colonia: Atlas
Municipio: Tlaquepaque

Estacionómetros
N° de estacionómetros: N/A
N° de registro de estacionómetro: N/A
Metros lineales de intervención: 15

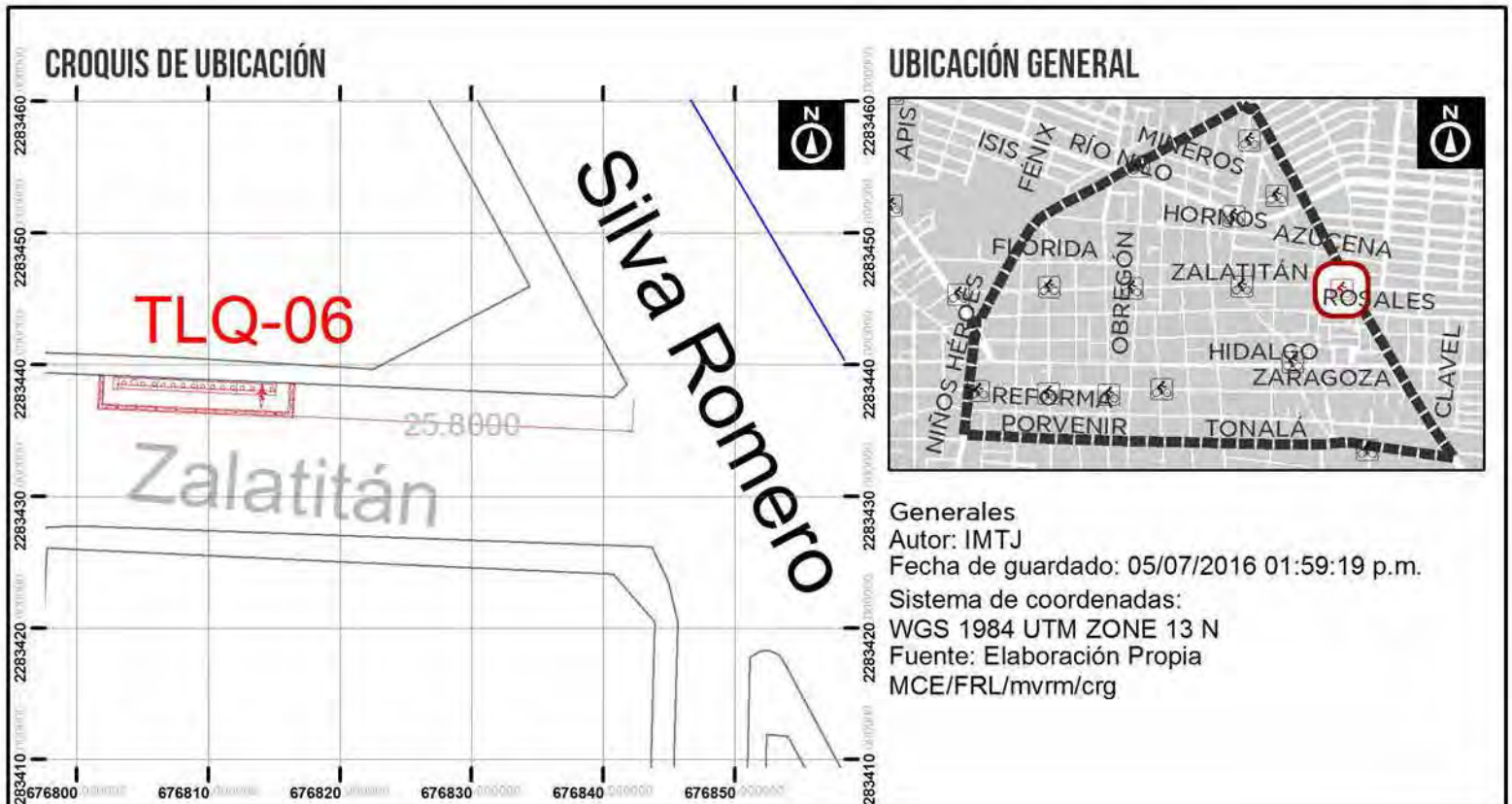
Datos de estación
Tipo: Vial S/E
N° de plataformas: 4
N° de bolardos: 11

Tipo de intervención
N/A

Solicitud: Cesión del espacio exclusivo para la instalación de infraestructura, estación de bicicletas públicas.
Tipo: Nuevo
Zona: Atlas, Tlaquepaque
Nombre o razón social: Instituto de Movilidad y Transporte del Estado de Jalisco

Validación

Dr. Mario Córdova España
Director General del
Instituto de Movilidad y Transporte del Estado de Jalisco





FICHA TÉCNICA

LEVANTAMIENTO FOTOGRÁFICO



ESTACIÓN TLQ-07

Localización

Blvrd. Gral. Marcelino García Barragán /
C. Donato Guerra
Colonia: Prados del Nilo
Municipio: Tlaquepaque

Estacionómetros

Nº de estacionómetros: N/A
Nº de registro de estacionómetro: N/A
Metros lineales de intervención: 12

Datos de estación

Tipo: EP
Nº de plataformas: 4
Nº de bolardos: N/A

Tipo de intervención

N/A

Solicitud: Cesión del espacio exclusivo para la instalación de infraestructura; estación de bicicletas públicas

Tipo: Nuevo

Zona: Prados del Nilo, Tlaquepaque

Nombre o razón social: Instituto de Movilidad y Transporte del Estado de Jalisco

Validación

Dr. Mario Córdoba España
Director General del
Instituto de Movilidad y Transporte del Estado de Jalisco

CROQUIS DE UBICACIÓN



UBICACIÓN GENERAL



Generales

Autor: IMTJ

Fecha de modificación: 02/11/2015 01:11:20 p. m.

Sistema de coordenadas: WGS 1984 UTM Zone 13N

Fuente: Elaboración propia

MCE/FRL/vmcp/09j



FICHA TÉCNICA

LEVANTAMIENTO FOTOGRÁFICO



ESTACIÓN: TLQ-08

Localización
C. Juárez / C. Francisco de Miranda
Colonia: Atlas
Municipio: Tlaquepaque

Estacionómetros
Nº de estacionómetros:
Nº de registro de estacionómetro:
Metros lineales de intervención: 18

Datos de estación
Tipo: Vial S/E
Nº de plataformas: 5
Nº de bolardos: 13

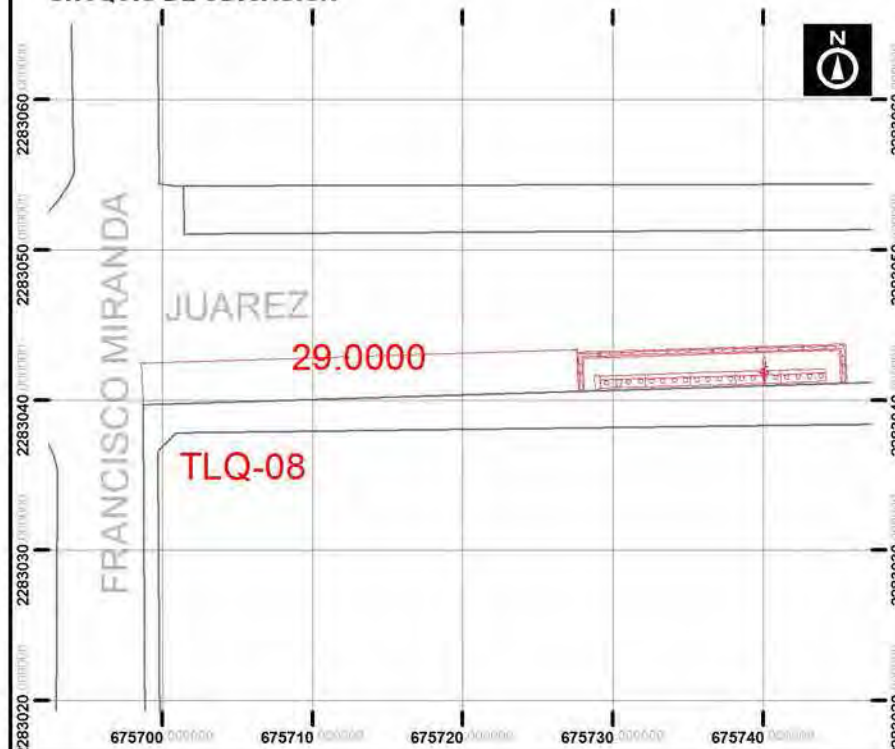
Tipo de intervención
N/A

Solicitud: Cesión del espacio exclusivo para la instalación de infraestructura, estación de bicicletas públicas.
Tipo: Nuevo
Zona: Atlas, Tlaquepaque
Nombre o razón social: Instituto de Movilidad y Transporte del Estado de Jalisco

Validación

Dr. Mario Córdova España
Director General del
Instituto de Movilidad y Transporte del Estado de Jalisco

CROQUIS DE UBICACIÓN



UBICACIÓN GENERAL



Generales
Autor: IMTJ
Fecha de guardado: 05/07/2016 12:48:17 p.m.
Sistema de coordenadas:
WGS 1984 UTM ZONE 13 N
Fuente: Elaboración Propia
MCE/FRL/mvrm/crg



FICHA TÉCNICA

LEVANTAMIENTO FOTOGRÁFICO



ESTACIÓN TLQ-09

Localización
C. Progreso / C. Juárez
Colonia: Centro
Municipio: Tlaquepaque

Estacionómetros
Nº de estacionómetros: N/A
Nº de registro de estacionómetro: N/A
Metros lineales de intervención: 15

Datos de estación
Tipo: Vial S/E
Nº de plataformas: 4
Nº de bolardos: N/A

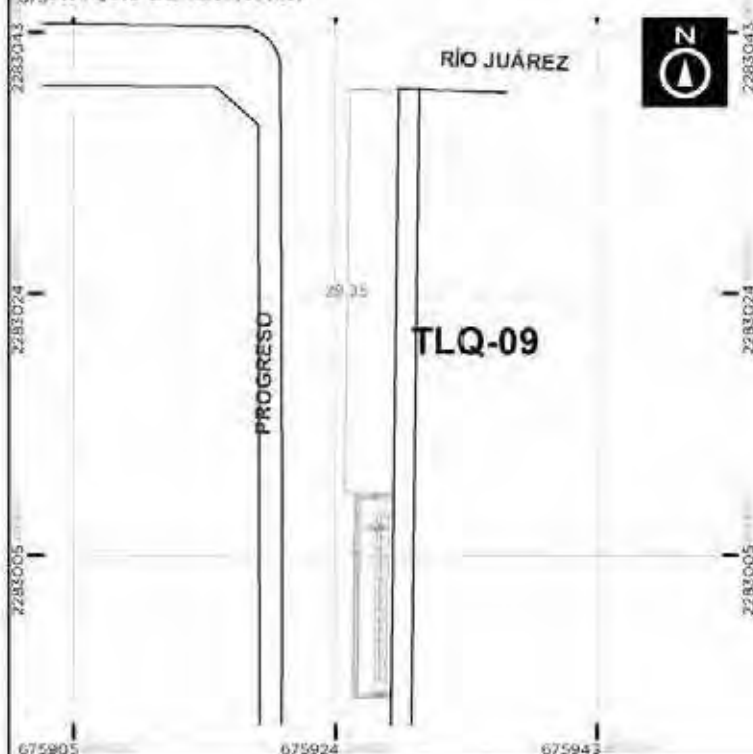
Tipo de intervención
N/A

Solicitud: Cesión del espacio exclusivo para la instalación de infraestructura, estación de bicicletas públicas.
Tipo: Nuevo
Zona: Centro, Tlaquepaque
Nombre o razón social: Instituto de Movilidad y Transporte del Estado de Jalisco

Validación

Dr. Mario Córdoba Espino
Dirección General del
Instituto de Movilidad y Transporte del Estado de Jalisco

CROQUIS DE UBICACIÓN



UBICACIÓN GENERAL



Generales
Autor: IPTJ
Fecha de modificación: 02/11/2015 01:15:00 p. m.
Sistema de coordenadas: WGS 1984 UTM Zone 13N
Fuente: Elaboración propia
MCE/FRL/vmca/cjg



FICHA TÉCNICA

LEVANTAMIENTO FOTOGRÁFICO



ESTACIÓN: TLQ-10

Localización
C. Zaragoza / C. Emilio Carranza
Colonia: Atlas
Municipio: Tlaquepaque

Estacionómetros

Nº de estacionómetros: 1
Nº de registro de estacionómetro: 4512
Metros lineales de intervención: 15

Datos de estación

Tipo: Vial C/E
Nº de plataformas: 5
Nº de bolardos: 13

Tipo de intervención

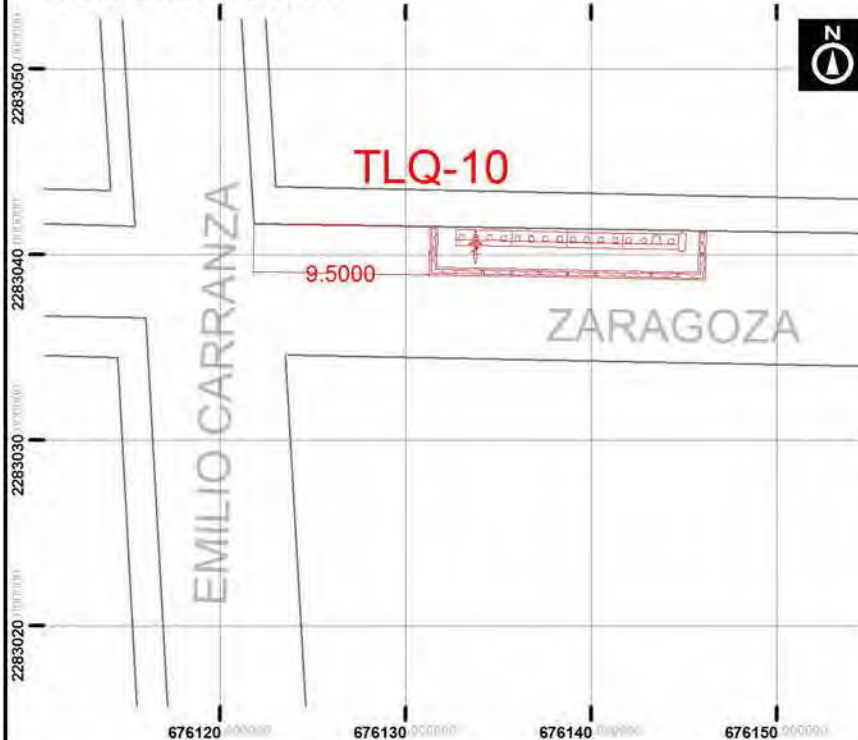
N/A

Solicitud: Cesión del espacio exclusivo para la instalación de infraestructura, estación de bicicletas públicas.
Tipo: Nuevo
Zona: Atlas, Tlaquepaque
Nombre o razón social: Instituto de Movilidad y Transporte del Estado de Jalisco

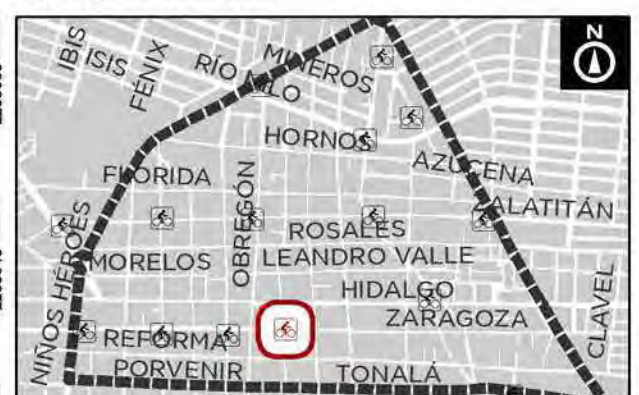
Validación

Dr. Mario Córdova España
Director General del
Instituto de Movilidad y Transporte del Estado de Jalisco

CROQUIS DE UBICACIÓN



UBICACIÓN GENERAL



Generales

Autor: IMTJ
Fecha de guardado: 05/07/2016 01:32:12 p.m.
Sistema de coordenadas:
WGS 1984 UTM ZONE 13 N
Fuente: Elaboración Propia
MCE/FRL/mvrm/crg



FICHA TÉCNICA

LEVANTAMIENTO FOTOGRÁFICO



ESTACIÓN TLQ-12

Localización
C. Paseo Don Bosco / C. Tonalá
Colonia: Centro
Municipio: Tlaquepaque

Estacionómetros
Nº de estacionómetros: N/A
Nº de registro de estacionómetro: N/A
Metros lineales de intervención: 15

Datos de estación
Tipo: EP
Nº de plataformas: 4
Nº de bolardos: N/A

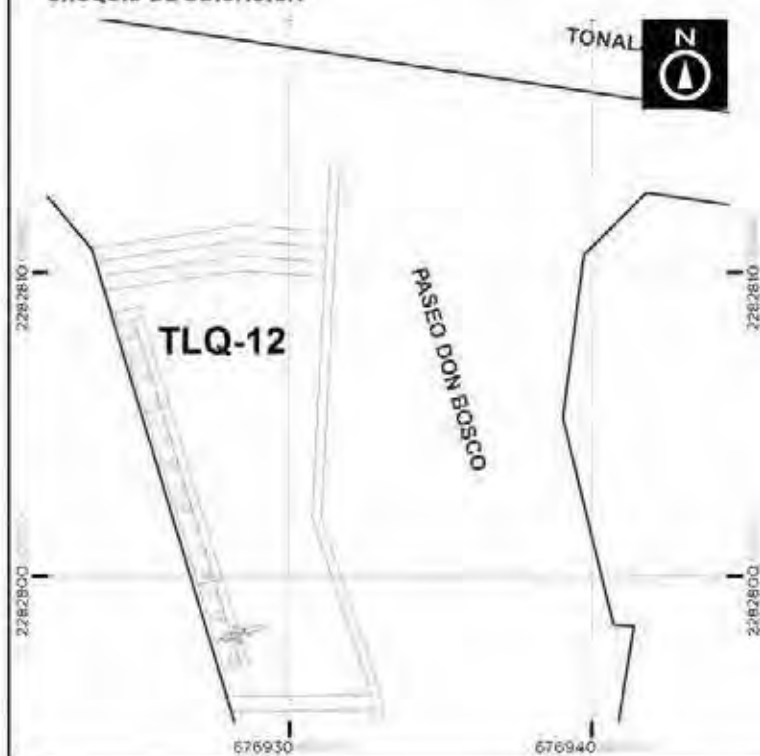
Tipo de intervención
Rampa de acceso a la estación.

Solicitud: Cesión del espacio exclusivo para la instalación de infraestructura, estación de bicicletas públicas.
Tipo: Nuevo
Zona: Centro, Tlaquepaque
Nombre o razón social: Instituto de Movilidad y Transporte del Estado de Jalisco

Validación

Dr. Mario Córdoba España
Director General del
Instituto de Movilidad y Transporte del Estado de Jalisco

CROQUIS DE UBICACIÓN



UBICACIÓN GENERAL



Generales
Autor: IMTJ
Fecha de modificación: 02/11/2015 01:22:09 p.m.
Sistema de coordenadas: WGS 1984 UTM Zone 13N
Fuente: Elaboración propia
MCE/FRL/vmco/csp



FICHA TÉCNICA

LEVANTAMIENTO FOTOGRÁFICO



ESTACIÓN: ZPN-01

Localización
C. Emiliano Carranza / Av. Laureles
Colonia: San Isidro Ejidal
Municipio: Zapopan

Estacionómetros
Nº de estacionómetros: N/A
Nº de registro de estacionómetro: N/A
Metros lineales de intervención: 15

Datos de estación
Tipo: Vial sin estacionómetros
Nº de plataformas: 4
Nº de bolardos: 11

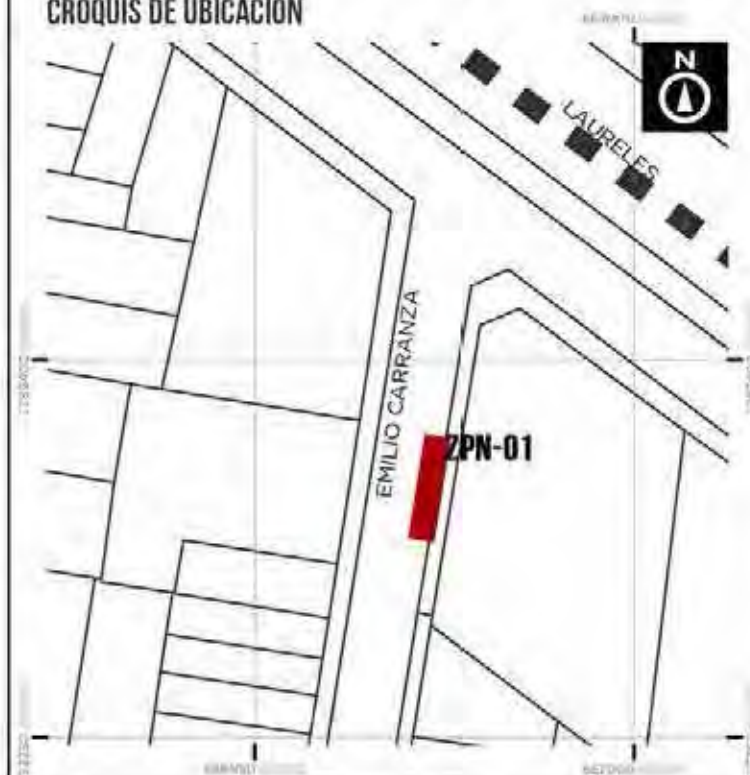
Tipo de intervención
Rehabilitación de machuelo, nivelación de banqueta y deshierbe

Solicitud: Cesión del espacio exclusivo para la instalación de infraestructura, estación de bicicletas públicas
Tipo: Nuevo
Zona: San Isidro Ejidal, Zapopan
Nombre o razón social: Instituto de Movilidad y Transporte del Estado de Jalisco

Validación:

Dr. Mario Córdoba España
Director General del
Instituto de Movilidad y Transporte del Estado de Jalisco

CROQUIS DE UBICACIÓN



UBICACIÓN GENERAL



Generales
Autor: IMTJ
Fecha de modificación: 03/03/2015 03:48:02 p.m.
Sistema de coordenadas: WGS 1984 UTM Zona 13N
Fuente: Elaboración propia
MCE/FRL/vmapa/cig



FICHA TÉCNICA

LEVANTAMIENTO FOTOGRÁFICO



ESTACIÓN: ZPN-02

Localización

C. Emiliano Carranza / C. Independencia
Colonia: San Isidro Ejidal
Municipio: Zapopan

Estacionómetros

Nº de estacionómetros: N/A
Nº de registro de estacionómetro: N/A
Metros lineales de intervención: 12

Datos de estación

Tipo: Vial sin estacionómetros
Nº de plataformas: 3
Nº de bolardos: 9

Tipo de intervención

Ninguna

Solicitud: Cesión del espacio exclusivo para la instalación de infraestructura, estación de bicicletas públicas

Tipo: Nuevo

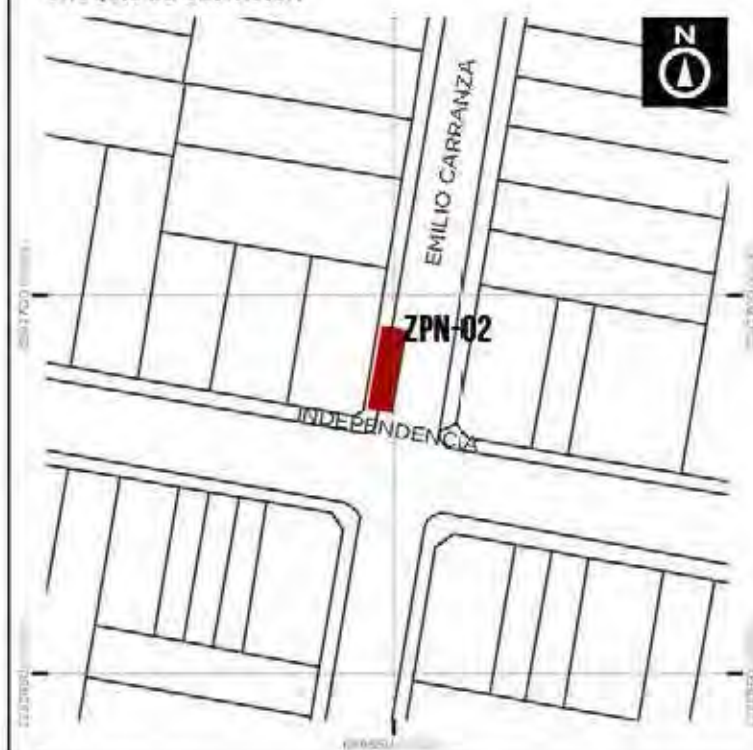
Zona: San Isidro Ejidal, Zapopan

Nombre o razón social: Instituto de Movilidad y Transporte del Estado de Jalisco

Validación

Dr. Mario Córdoba España
Director General del
Instituto de Movilidad y Transporte del Estado de Jalisco

CROQUIS DE UBICACIÓN



UBICACIÓN GENERAL



Generales

Autor: IMT

Fecha de modificación: 03/03/2015 03:47:13 p.m.

Sistema de coordenadas: WGS 1984 UTM Zone 13N

Fuente: Elaboración propia

MCE/PRL/vmcp/09



FICHA TÉCNICA

LEVANTAMIENTO FOTOGRÁFICO



ESTACIÓN: ZPN-03

Localización
C. Emiliano Carranza / Av. Hidalgo
Colonia: República
Municipio: Zapopan

Estacionómetros
N° de estacionómetros: N/A
N° de registro de estacionómetro: N/A
Metros lineales de intervención: 18

Datos de estación
Tipo: Vial sin estacionómetros
N° de plataformas: 5
N° de bolardos: 13

Tipo de intervención
Nivelar rampa

Solicitud: Cesión del espacio exclusivo para la instalación de infraestructura: estación de bicicletas públicas
Tipo: Nuevo
Zona: República, Zapopan
Nombre o razón social: Instituto de Movilidad y Transporte del Estado de Jalisco

Validación:

Dr. Mario Córdoba España
Director General del
Instituto de Movilidad y Transporte del Estado de Jalisco.

CROQUIS DE UBICACIÓN



UBICACIÓN GENERAL



Generales
Autor: IMTJ
Fecha de modificación: 04/03/2015 09:37:21 a.m.
Sistema de coordenadas: WGS 1984 UTM Zone 13Q
Fuente: Elaboración propia
MCE/PRR/vmc/p/cig



FICHA TÉCNICA

LEVANTAMIENTO FOTOGRÁFICO



ESTACIÓN: ZPN-04

Localización
C. Sabino Delgado/ C. Cuitláhuac
Colonia: El Vigía
Municipio: Zapopan

Estacionómetros
Nº de estacionómetros: N/A
Nº de registro de estacionómetro: N/A
Metros lineales de intervención: 12

Datos de estación
Tipo: Vial sin estacionómetros
Nº de plataformas: 3
Nº de bolardos: 9

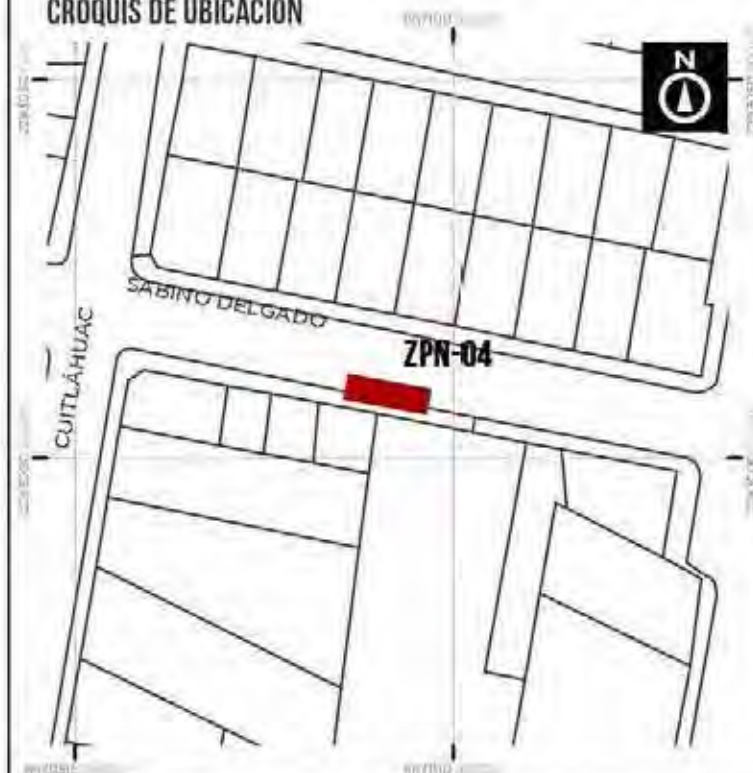
Tipo de intervención
Ninguna

Solicitud: Cesión del espacio exclusivo para la instalación de infraestructura; estación de bicicletas públicas.
Tipo: Nuevo
Zona: El Vigía, Zapopan
Nombre o razón social: Instituto de Movilidad y Transporte del Estado de Jalisco

Validación

Dr. Mario Cordova España
Director General del
Instituto de Movilidad y Transporte del estado de Jalisco

CROQUIS DE UBICACIÓN



UBICACIÓN GENERAL



General
Autor: IMTJ
Fecha de modificación: 04/03/2015 09:37:19 a.m.
Sistema de coordenadas: WGS 1984 UTM Zona 13N
Fuente: Elaboración propia
MCE/FRL/vmap/cig



FICHA TÉCNICA

LEVANTAMIENTO FOTOGRÁFICO



ESTACIÓN: ZPN-05

Localización
C. del Corral / Av. Anáhuac
Colonia: El Vigía
Municipio: Zapopan

Estacionómetros

Nº de estacionómetros: N/A
Nº de registro de estacionómetro: N/A
Metros lineales de intervención: 12

Datos de estación

Tipo: Vial sin estacionómetros
Nº de plataformas: 3
Nº de bolardos: 9

Tipo de intervención

Obra menor para encausar el agua para mitigar el encharcamiento del agua en la zona

Solicitud: Cesión del espacio exclusivo para la instalación de infraestructura, estación de bicicletas públicas.
Tipo: Nuevo
Zona: El Vigía, Zapopan
Nombre o razón social: Instituto de Movilidad y Transporte del Estado de Jalisco

Validación

Dr. Mario Córdoba España
Director General del
Instituto de Movilidad y Transporte del Estado de Jalisco.

CROQUIS DE UBICACIÓN



UBICACIÓN GENERAL



Generales

Autor: IMT
Fecha de modificación: 03/03/2015 04:07:48 p.m.
Sistema de coordenadas: WGS 1984 UTM Zona 13N
Fuente: Elaboración propia
MCE/IRL/vmbp/cig



FICHA TÉCNICA

LEVANTAMIENTO FOTOGRÁFICO



ESTACIÓN: ZPN-06

Localización
C. Independencia / Av Anáhuac
Colonia: Zapopan Centro
Municipio: Zapopan

Estacionómetros

Nº de estacionómetros: N/A
Nº de registro de estacionómetro: N/A
Metros lineales de intervención: 15

Datos de estación

Tipo: Vial sin estacionómetros
Nº de plataformas: 4
Nº de bolardos: 11

Tipo de intervención

Ninguna

Solicitud: Cesión del espacio exclusivo para la instalación de infraestructura, estación de bicicletas públicas

Tipo: Nuevo

Zona: Zapopan Centro, Zapopan

Nombre o razón social: Instituto de Movilidad y Transporte del Estado de Jalisco

Validación

Dr. Mario Cordova España
Director General del
Instituto de Movilidad y Transporte del estado de Jalisco

CROQUIS DE UBICACIÓN



UBICACIÓN GENERAL



Generales

Autor: IMT

Fecha de modificación: 03/03/2015 04:14:43 p.m.

Sistema de coordenadas: WGS 1984 UTM Zona 13N

Fuente: Elaboración propia

MCE/PRL/vmcp/cig



FICHA TÉCNICA

LEVANTAMIENTO FOTOGRÁFICO



ESTACIÓN: ZPN-07

Localización
C. Libertad / C. Nicolás Bravo
Colonia: Zapopan Centro
Municipio: Zapopan

Estacionómetros
Nº de estacionómetros: N/A
Nº de registro de estacionómetro: N/A
Metros lineales de intervención: 18

Datos de estación
Tipo: Vial sin estacionómetros
Nº de plataformas: 5
Nº de bolardos: 13

Tipo de intervención
Ninguna

Solicitud: Cesión del espacio exclusivo para la instalación de infraestructura, estación de bicicletas públicas
Tipo: Nuevo
Zona: Zapopan Centro, Zapopan
Nombre o razón social: Instituto de Movilidad y Transporte del Estado de Jalisco

Validación

Dr. Mario Cordova España
Director General del
Instituto de Movilidad y Transporte del Estado de Jalisco.

CROQUIS DE UBICACIÓN



UBICACIÓN GENERAL



Generación
Autor: (MT)
Fecha de modificación: 03/03/2015 04:19:16 p.m.
Sistema de coordenadas: WGS 1984 UTM Zona 13N
Fuente: Elaboración propia
MCE/FRL/vmap/cig



FICHA TÉCNICA

LEVANTAMIENTO FOTOGRÁFICO



ESTACIÓN: ZPN-08

Localización
 C. Vicente Guerrero / Av. Hidalgo
 Colonia: Zapopan Centro
 Municipio: Zapopan

Estacionómetros
 N° de estacionómetros: 2
 N° de registro de estacionómetro: 2093 / 2094
 Metros lineales de intervención: 16.5

Datos de estación
 Tipo: Vial con estacionómetros
 N° de plataformas: 5
 N° de bolardos: 13

Tipo de intervención
 Rehabilitar los bolardo contiguos colados

Solicitud: Cesión del espacio exclusivo para la instalación de infraestructura, estación de bicicletas públicas
Tipo: Nuevo
Zona: Zapopan Centro, Zapopan
Nombre o razón social: Instituto de Movilidad y Transporte del Estado de Jalisco

Validación

Dr. Mario Cordova España
 Director General del
 Instituto de Movilidad y Transporte del Estado de Jalisco.

CROQUIS DE UBICACIÓN



UBICACIÓN GENERAL



Generación
 Autor: (MTJ)
 Fecha de modificación: 04/03/2015 11:16:44 a.m.
 Sistema de coordenadas: WGS 1984 UTM Zona 13N
 Fuente: Elaboración propia
 MCE/PRL/vmap/cig



FICHA TÉCNICA

LEVANTAMIENTO FOTOGRÁFICO



ESTACIÓN: ZPN-09

Localización
C. Del agua / C. Nicolás Bravo
Colonia: El Vigía
Municipio: Zapopan

Estacionómetros
Nº de estacionómetros: N/A
Nº de registro de estacionómetro: N/A
Metros lineales de intervención: 15

Datos de estación
Tipo: Vial sin estacionómetros
Nº de plataformas: 4
Nº de bolardos: 11

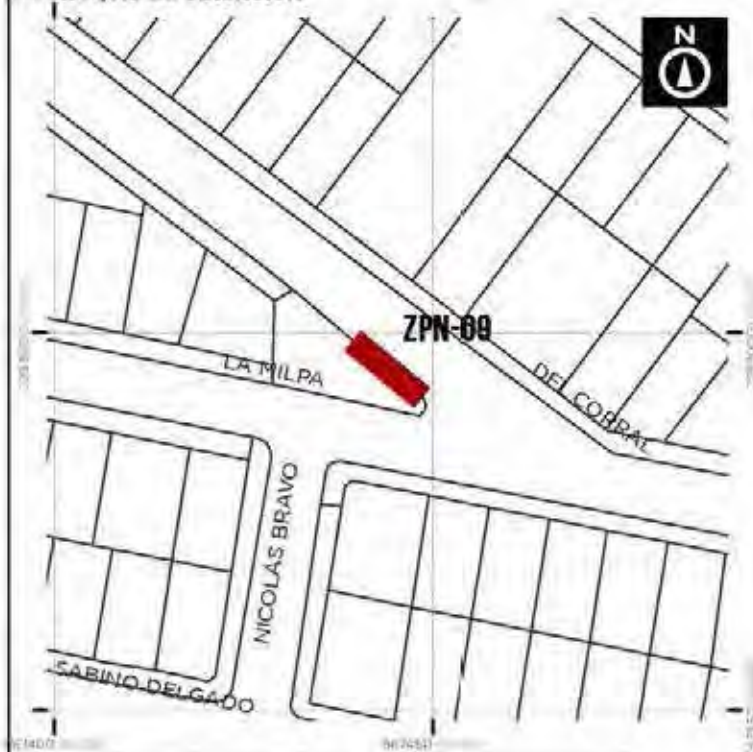
Tipo de intervención
Rehabilitar machuelo y banqueta

Solicitud: Cesión del espacio exclusivo para la instalación de infraestructura; estación de bicicletas públicas
Tipo: Nuevo
Zona: El Vigía, Zapopan
Nombre o razón social: Instituto de Movilidad y Transporte del Estado de Jalisco

Validación:

Dr. Mario Gordón España
Director General del
Instituto de Movilidad y Transporte del Estado de Jalisco

CROQUIS DE UBICACIÓN



UBICACIÓN GENERAL



Generales
Autor: IMT
Fecha de modificación: 23/03/2015 09:43:20 a.m.
Sistema de coordenadas: WGS 1984 UTM Zona 13P
Fuente: Elaboración propia
MCE/FRL/vmap/cig



FICHA TÉCNICA

LEVANTAMIENTO FOTOGRÁFICO



ESTACIÓN: ZPN-10

Localización
C. Ramón Corona / C. Moctezuma
Colonia: Zapopan Centro
Municipio: Zapopan

Estacionómetros
N° de estacionómetros: N/A
N° de registro de estacionómetro: N/A
Metros lineales de intervención: 12

Datos de estación
Tipo: Vial sin estacionómetros
N° de plataformas: 3
N° de bolardos: 9

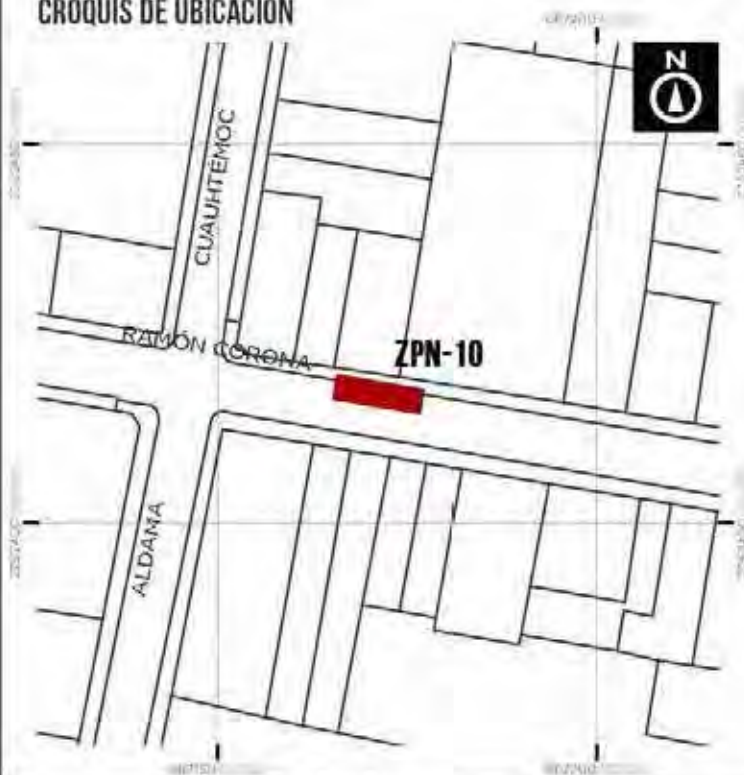
Tipo de intervención
Ninguna

Solicitud: Cesión del espacio exclusivo para la instalación de infraestructura, estación de bicicletas públicas
Tipo: Nuevo
Zona: Zapopan Centro, Zapopan
Nombre o razón social: Instituto de Movilidad y Transporte del Estado de Jalisco

Validación

Dr. Mario Córdoba España
Director General del
Instituto de Movilidad y Transporte del Estado de Jalisco

CROQUIS DE UBICACIÓN



UBICACIÓN GENERAL



Generales
Autor: IMT
Fecha de modificación: 04/03/2015 03:25:38 p.m.
Sistema de coordenadas: WGS 1984 UTM Zona 13N
Fuente: Elaboración propia
MCE/FRL/vmap/cig



FICHA TÉCNICA

LEVANTAMIENTO FOTOGRÁFICO



ESTACIÓN: ZPN-11

Localización
C. Pino Suárez/ C. Lopez Cotilla
Colonia: Zapopan Centro
Municipio: Zapopan

Estacionómetros

Nº de estacionómetros:
Nº de registro de estacionómetro: 3047 /
3048 / 3049.
Metros lineales de intervención: 12

Datos de estación

Tipo: Vial con estacionómetros
Nº de plataformas: 3
Nº de bolardos: 9

Tipo de intervención

Ninguna

Solicitud: Cesión del espacio exclusivo para la instalación de infraestructura, estación de bicicletas públicas

Tipo: Nuevo

Zona: Zapopan Centro, Zapopan

Nombre o razón social: Instituto de Movilidad y Transporte del Estado de Jalisco

Validación

Dr. Mario Cordova España
Director General del
Instituto de Movilidad y Transporte del Estado de Jalisco

CROQUIS DE UBICACIÓN



UBICACIÓN GENERAL



Generales

Autor: IMT

Fecha de modificación: 04/03/2015 09:08:34 a.m.

Sistema de coordenadas: WGS 1984 UTM Zona 13P

Fuente: Elaboración propia

MCE/IRL/vmc/p/cig



FICHA TÉCNICA

LEVANTAMIENTO FOTOGRÁFICO



ESTACIÓN: ZPN-12

Localización
C. Pino Suárez / C. Sabino Delgado
Colonia: Zapopan Centro
Municipio: Zapopan

Estacionómetros
N° de estacionómetros: 3
N° de registro de estacionómetro: 4073 / 4074 / 4075
Metros lineales de intervención: 18

Datos de estación
Tipo: Vial con estacionómetros
N° de plataformas: 5
N° de bolardos: 13

Tipo de intervención
Rehabilitación de arroyo machuelo, banqueta y deshierbe oreja

Solicitud: Cesión del espacio exclusivo para la instalación de infraestructura, estación de bicicletas públicas
Tipo: Nuevo
Zona: Zapopan Centro, Zapopan
Nombre o razón social: Instituto de Movilidad y Transporte del Estado de Jalisco

Validación

Dr. Mario Córdoba España
Director General del
Instituto de Movilidad y Transporte del Estado de Jalisco

CROQUIS DE UBICACIÓN



UBICACIÓN GENERAL



Generales
Autor: IMTJ
Fecha de modificación: 04/03/2015 09:23:10 a.m.
Sistema de coordenadas: WGS 1984 UTM Zona 13N
Fuente: Elaboración propia
MCE/IRL/vmap/cig



FICHA TÉCNICA

LEVANTAMIENTO FOTOGRÁFICO



ESTACIÓN: ZPN-13

Localización
C. Eva Briseño / C. Javier Mina
Colonia: Zapopan Centro
Municipio: Zapopan

Estacionómetros
N° de estacionómetros: N/A
N° de registro de estacionómetro: N/A
Metros lineales de intervención: 18

Datos de estación
Tipo: Espacio público
N° de plataformas: 6
N° de bolardos: 0

Tipo de intervención
Ninguna

Solicitud: Cesión del espacio exclusivo para la instalación de infraestructura, estación de bicicletas públicas
Tipo: Nuevo
Zona: Zapopan Centro, Zapopan
Nombre o razón social: Instituto de Movilidad y Transporte del Estado de Jalisco

Validación:

Dr. Mario Cordova España
Director General del
Instituto de Movilidad y Transporte del Estado de Jalisco

CROQUIS DE UBICACIÓN



UBICACIÓN GENERAL



Generales
Autor: IMTJ
Fecha de modificación: 04/03/2015 09:20:46 a.m.
Sistema de coordenadas: WGS 1984 UTM Zona 13N
Fuente: Elaboración propia
MCE/FRL/vncp/cig



FICHA TÉCNICA

LEVANTAMIENTO FOTOGRÁFICO



ESTACIÓN: ZPN-14

Localización
C. Juan Manuel / C. Pino Suarez
Colonia: Zapopan Centro
Municipio: Zapopan

Estacionómetros
Nº de estacionómetros: N/A
Nº de registro de estacionómetro: N/A
Metros lineales de intervención: 15

Datos de estación
Tipo: Espacio público
Nº de plataformas: 4
Nº de bolardos: 11

Tipo de intervención
Ninguna

Solicitud: Cesión del espacio exclusivo para la instalación de infraestructura, estación de bicicletas públicas

Tipo: Nuevo

Zona: Zapopan Centro, Zapopan

Nombre o razón social: Instituto de Movilidad y Transporte del Estado de Jalisco

Validación

Dr. Mario Cordova España
Director General del
Instituto de Movilidad y Transporte del Estado de Jalisco

CROQUIS DE UBICACIÓN



UBICACIÓN GENERAL



Generales

Autor: IMTJ

Fecha de modificación: 04/03/2015 09:30:14 a.m.

Sistema de coordenadas: WGS 1984 UTM Zona 13N

Fuente: Elaboración propia

MCE/FRL/vmap/cig



FICHA TÉCNICA

LEVANTAMIENTO FOTOGRÁFICO



ESTACIÓN: ZPN-15

Localización
C. Sarcófago / Av. Laureles
Colonia: Zapopan Centro
Municipio: Zapopan

Estacionómetros
Nº de estacionómetros: N/A
Nº de registro de estacionómetro: N/A
Metros lineales de intervención: 10.5

Datos de estación
Tipo: Vial sin estacionómetros
Nº de plataformas: 3
Nº de bolardos: 9

Tipo de intervención
Rehabilitación de la banqueta

Solicitud: Cesión del espacio exclusivo para la instalación de infraestructura, estación de bicicletas públicas
Tipo: Nuevo
Zona: Zapopan Centro, Zapopan
Nombre o razón social: Instituto de Movilidad y Transporte del Estado de Jalisco

Validación

Dr. Mario Cordova España
Director General del
Instituto de Movilidad y Transporte del estado de Jalisco

CROQUIS DE UBICACIÓN



UBICACIÓN GENERAL



Generales
Autor: IMTJ
Fecha de modificación: 04/03/2015 11:17:19 a.m.
Sistema de coordenadas: WGS 1984 UTM Zone 13N
Fuente: Elaboración propia
MCE/FRL/vms/p/cig



FICHA TÉCNICA

LEVANTAMIENTO FOTOGRÁFICO



ESTACIÓN: ZPN-16

Localización
Av. Hidalgo / C. Emiliano Zapata
Colonia: Zapopan Centro
Municipio: Zapopan

Estacionómetros
Nº de estacionómetros: N/A
Nº de registro de estacionómetro: N/A
Metros lineales de intervención: 18

Datos de estación
Tipo: Espacio público
Nº de plataformas: 5
Nº de bolardos: 0

Tipo de intervención
Reubicación de ciclopueto y totem

Solicitud: Cesión del espacio exclusivo para la instalación de infraestructura, estación de bicicletas públicas

Tipo: Nuevo

Zona: Zapopan Centro, Zapopan

Nombre o razón social: Instituto de Movilidad y Transporte del Estado de Jalisco

Validación

Dr. Mario Córdoba España
Director General del
Instituto de Movilidad y Transporte del estado de Jalisco

CROQUIS DE UBICACIÓN



UBICACIÓN GENERAL



Generales

Autor: IMT

Fecha de modificación: 04/03/2015 11:03:01 a.m.

Sistema de coordenadas: WGS 1984 UTM Zone 13N

Fuente: Elaboración propia

MCE/FRL/vmc/p/cig



FICHA TÉCNICA

LEVANTAMIENTO FOTOGRÁFICO



ESTACIÓN: ZPN-17

Localización
C. Juan Manuel / C. Pedro Moreno
Colonia: Zapopan Centro
Municipio: Zapopan

Estacionómetros
N° de estacionómetros: N/A
N° de registro de estacionómetro: N/A
Metros lineales de intervención: 13.5

Datos de estación
Tipo: Vial sin estacionómetros
N° de plataformas: 4
N° de bolardos: 10

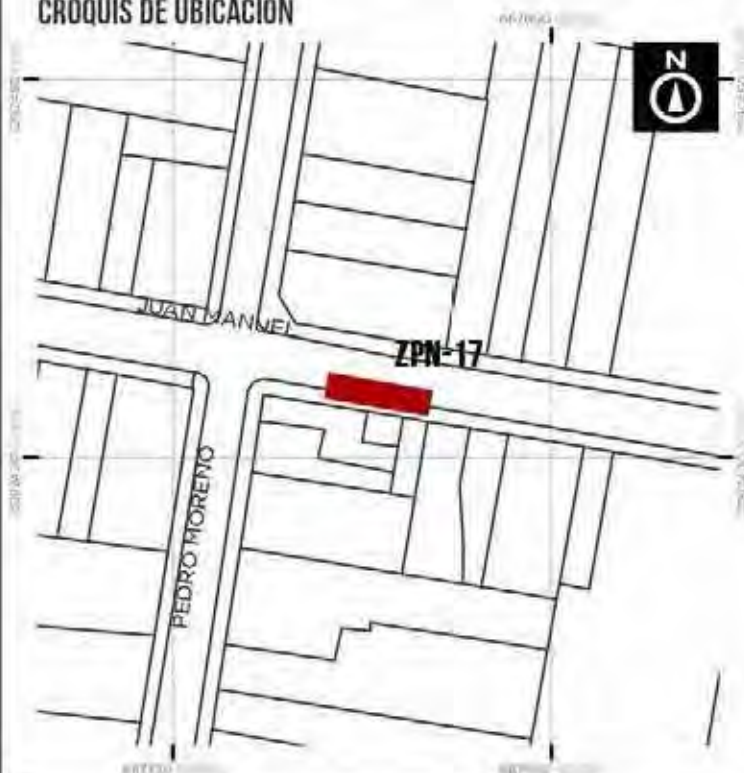
Tipo de intervención
Ninguna

Solicitud: Cesión del espacio exclusivo para la instalación de infraestructura, estación de bicicletas públicas
Tipo: Nuevo
Zona: Zapopan Centro, Zapopan
Nombre o razón social: Instituto de Movilidad y Transporte del Estado de Jalisco

Validación

Dr. Mario Cordova España
Director General del
Instituto de Movilidad y Transporte del estado de Jalisco

CROQUIS DE UBICACIÓN



UBICACIÓN GENERAL



Generales
Autor: IMTJ
Fecha de modificación: 04/03/2015 11:22:17 a.m.
Sistema de coordenadas: WGS 1984 UTM Zona 13N
Fuente: Elaboración propia
MCE/RRL/vmcp/cig



FICHA TÉCNICA

LEVANTAMIENTO FOTOGRÁFICO



ESTACIÓN: ZPN-18

Localización
Av. Laureles / C. Santa Lucía
Colonia: Tepeyac
Municipio: Zapopan

Estacionómetros

Nº de estacionómetros: N/A
Nº de registro de estacionómetro: N/A
Metros lineales de intervención: 15

Datos de estación

Tipo: Espacio público
Nº de plataformas: 5
Nº de bolardos: 0

Tipo de intervención

Rehabilitación de banquetta

Solicitud: Cesión del espacio exclusivo para la instalación de infraestructura, estación de bicicletas públicas

Tipo: Nuevo

Zona: Tepeyac, Zapopan

Nombre o razón social: Instituto de Movilidad y Transporte del Estado de Jalisco

Validación

Dr. Mario Córdoba España
Director General del
Instituto de Movilidad y Transporte del Estado de Jalisco

CROQUIS DE UBICACIÓN



UBICACIÓN GENERAL



Generales

Autor: IMT

Fecha de modificación: 04/03/2015 11:52:45 a.m.

Sistema de coordenadas: WGS 1984 UTM Zone 13N

Fuente: Elaboración propia

MCE/FRL/vmcp/cig



FICHA TÉCNICA

LEVANTAMIENTO FOTOGRÁFICO



ESTACIÓN: ZPN-19

Localización
C. Juan Manuel / C. San Juan
Colonia: Tepeyac
Municipio: Zapopan

Estacionómetros
N° de estacionómetros: N/A
N° de registro de estacionómetro: N/A
Metros lineales de intervención: 18

Datos de estación
Tipo: Vial sin estacionómetros
N° de plataformas: 5
N° de bolardos: 13

Tipo de intervención
Rehabilitación de machuelo y plataforma de adoquín

Solicitud: Cesión del espacio exclusivo para la instalación de infraestructura; estación de bicicletas públicas
Tipo: Nuevo
Zona: Tepeyac, Zapopan
Nombre o razón social: Instituto de Movilidad y Transporte del Estado de Jalisco

Validación:

Dr. Mario Cordova España
Director General del
Instituto de Movilidad y Transporte del Estado de Jalisco.

CROQUIS DE UBICACIÓN



UBICACIÓN GENERAL



Generales
Autor: IMTJ
Fecha de modificación: 04/03/2015 (2:08:06 p.m.)
Sistema de coordenadas: WGS 1984 UTM Zona 13N
Fuente: Elaboración propia
MCE/FRL/vmap/cig



FICHA TÉCNICA

LEVANTAMIENTO FOTOGRÁFICO



ESTACIÓN: ZPN-20

Localización
Av. Aurelio Ortega / Av. Laureles
Colonia: El Capullo
Municipio: Zapopan

Estacionómetros
Nº de estacionómetros: N/A
Nº de registro de estacionómetro: N/A
Metros lineales de intervención: 15

Datos de estación
Tipo: Vial sin estacionómetros
Nº de plataformas: 4
Nº de bolardos: 11

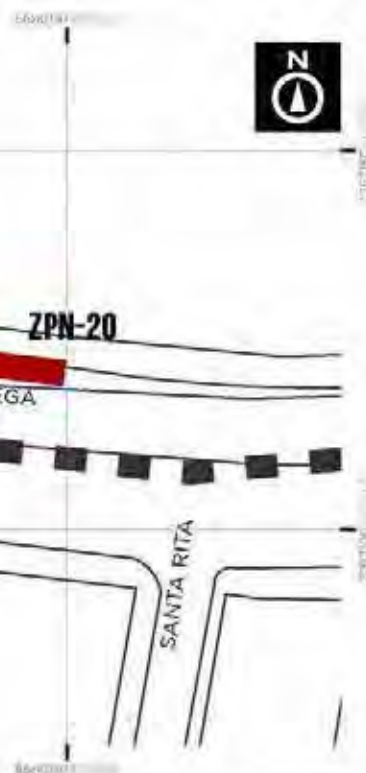
Tipo de intervención
Ninguna

Solicitud: Cesión del espacio exclusivo para la instalación de infraestructura, estación de bicicletas públicas
Tipo: Nuevo
Zona: El Capullo, Zapopan
Nombre o razón social: Instituto de Movilidad y Transporte del Estado de Jalisco

Validación

Dr. Mario Córdova España
Director General del
Instituto de Movilidad y Transporte del estado de Jalisco.

CROQUIS DE UBICACIÓN



UBICACIÓN GENERAL



Generales
Autor: IMTJ
Fecha de modificación: 04/03/2015 03:26:45 p.m.
Sistema de coordenadas: WGS 1984 UTM Zone 13N
Fuente: Elaboración propia
MCE/FRL/vmap/cig



FICHA TÉCNICA

LEVANTAMIENTO FOTOGRÁFICO



ESTACIÓN: ZPN-21

Localización
Blvrd. Panamericano / C. Santa Mónica
Colonia: Tepeyac
Municipio: Zapopan

Estacionómetros
Nº de estacionómetros: N/A
Nº de registro de estacionómetro: N/A
Metros lineales de intervención: 12

Datos de estación
Tipo: Espacio público
Nº de plataformas: 4
Nº de bolardos: 0

Tipo de intervención
Ninguna

Solicitud: Cesión del espacio exclusivo para la instalación de infraestructura, estación de bicicletas públicas
Tipo: Nuevo
Zona: Tepeyac, Zapopan
Nombre o razón social: Instituto de Movilidad y Transporte del Estado de Jalisco

Validación:

Dr. Mario Cordova España
Director General del
Instituto de Movilidad y Transporte del Estado de Jalisco

CROQUIS DE UBICACIÓN



UBICACIÓN GENERAL



Generales
Autor: IMTJ
Fecha de modificación: 04/03/2015 12:16:53 p.m.
Sistema de coordenadas: WGS 1984 UTM Zone 13N
Fuente: Elaboración propia
MCE/FRL/vmap/cig



FICHA TÉCNICA

LEVANTAMIENTO FOTOGRÁFICO



ESTACIÓN: ZPN-22

Localización
Av. Aurelio Ortega / C. Morelos
Colonia: Tepeyac
Municipio: Zapopan

Estacionómetros
Nº de estacionómetros: N/A
Nº de registro de estacionómetro: N/A
Metros lineales de intervención: 12

Datos de estación
Tipo: Vial sin estacionómetros
Nº de plataformas: 3
Nº de bolardos: 9

Tipo de intervención
Rehabilitación de banqueta, machuelo y
plataforma de adoquín

Solicitud: Cesión del espacio exclusivo para la instalación de infraestructura, estación de bicicletas públicas.
Tipo: Nuevo
Zona: Tepeyac, Zapopan
Nombre o razón social: Instituto de Movilidad y Transporte del Estado de Jalisco

Validación:

Dr. María Gordón España
Director General del
Instituto de Movilidad y Transporte del Estado de Jalisco

CROQUIS DE UBICACIÓN



UBICACIÓN GENERAL



Generales
Autor: IMT
Fecha de modificación: 04/03/2015 12:22:39 p.m.
Sistema de coordenadas: WGS 1984 UTM Zona 13N
Fuente: Elaboración propia
MCE/FRL/vmcp/cig



FICHA TÉCNICA

LEVANTAMIENTO FOTOGRÁFICO



ESTACIÓN: ZPN-23

Localización
C. Juan Diego / C. Sarcófago
Colonia: Tepeyac
Municipio: Zapopan

Estacionómetros
N° de estacionómetros: N/A
N° de registro de estacionómetro: N/A
Metros lineales de intervención: 12

Datos de estación
Tipo: Vial sin estacionómetros.
N° de plataformas: 3
N° de bolardos: 9

Tipo de intervención
Deshierbe y plataforma de adoquin

Solicitud: Cesión del espacio exclusivo para la instalación de infraestructura, estación de bicicletas públicas.
Tipo: Nuevo
Zona: Tepeyac, Zapopan
Nombre o razón social: Instituto de Movilidad y Transporte del Estado de Jalisco

Validación

Dr. Mario Córdoba España
Director General del
Instituto de Movilidad y Transporte del estado de Jalisco

CROQUIS DE UBICACIÓN



UBICACIÓN GENERAL



Generales
Autor: IMTJ
Fecha de modificación: 04/03/2015 (2:34:35 p.m.)
Sistema de coordenadas: WGS 1984 UTM Zone 13N
Fuente: Elaboración propia
MCE/FRL/vmap/cuj



FICHA TÉCNICA

LEVANTAMIENTO FOTOGRÁFICO



ESTACIÓN: ZPN-24

Localización
C. Manuel H. Alatorre / C. Industria
Colonia: Tepeyac
Municipio: Zapopan

Estacionómetros
Nº de estacionómetros: N/A
Nº de registro de estacionómetro: N/A
Metros lineales de intervención: 12

Datos de estación
Tipo: Vial sin estacionómetros
Nº de plataformas: 3
Nº de bolardos: 9

Tipo de intervención
Rehabilitación de banqueta, machuelo,
deshierbe y plataforma de adoquín

Solicitud: Cesión del espacio exclusivo para la instalación de infraestructura, estación de bicicletas públicas.
Tipo: Nuevo
Zona: Tepeyac, Zapopan
Nombre o razón social: Instituto de Movilidad y Transporte del Estado de Jalisco

Validación

Dr. Mario Cordova España
Director General del
Instituto de Movilidad y Transporte del estado de Jalisco

CROQUIS DE UBICACIÓN



UBICACIÓN GENERAL



Generales
Autor: IMT
Fecha de modificación: 04/03/2015 03:31:04 p.m.
Sistema de coordenadas: WGS 1984 UTM Zona 13T
Fuente: Elaboración propia
MCE/FRL/vmea/cig



FICHA TÉCNICA

LEVANTAMIENTO FOTOGRÁFICO



Solicitud: Cesión del espacio exclusivo para la instalación de infraestructura; estación de bicicletas públicas

Tipo: Nuevo

Zona: Zapopan Centro, Zapopan

Nombre o razón social: Instituto de Movilidad y Transporte del Estado de Jalisco

ESTACIÓN: ZPN-25

Localización

C. Sabino Delgado / C. Pedro Moreno

Colonia: Zapopan Centro

Municipio: Zapopan

Estacionómetros

Nº de estacionómetros: N/A

Nº de registro de estacionómetro: N/A

Metros lineales de intervención: 15

Datos de estación

Tipo: Vial sin estacionómetros

Nº de plataformas: 4

Nº de bolardos: 11

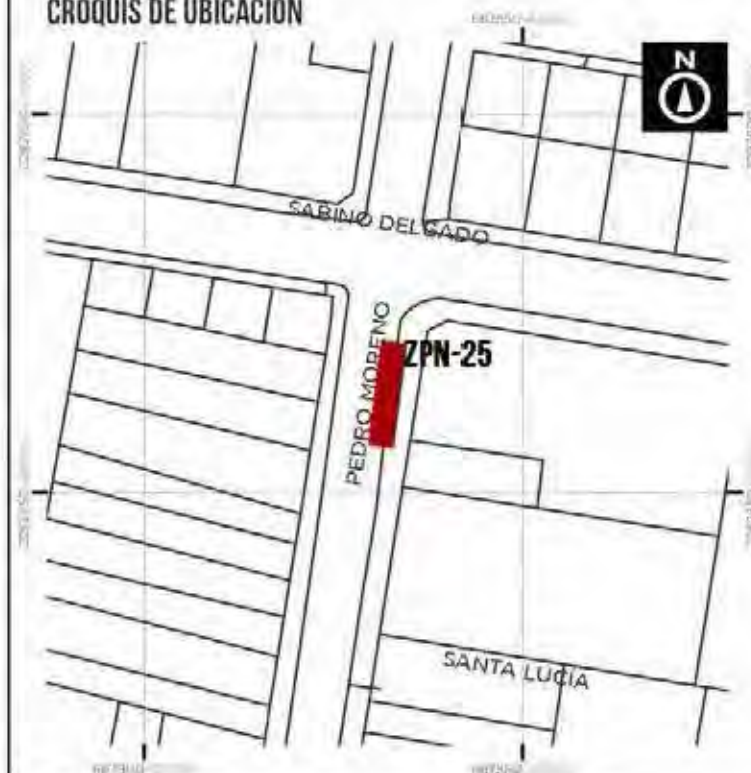
Tipo de intervención

Rehabilitación de machule, banquetta, y deshierbe

Validación

Dr. Mario Cordova España
Director General del
Instituto de Movilidad y Transporte del Estado de Jalisco

CROQUIS DE UBICACIÓN



UBICACIÓN GENERAL



Generación

Autor: IMTJ

Fecha de modificación: 04/03/2015 03:30:22 p.m.

Sistema de coordenadas: WGS 1984 UTM Zona 13N

Fuente: Elaboración propia

MCE/IRL/vmap/cig



FICHA TÉCNICA

LEVANTAMIENTO FOTOGRÁFICO



ESTACIÓN: ZPN-26

Localización
C. 16 de Septiembre / C del Agua
Colonia: República
Municipio: Zapopan

Estacionómetros
Nº de estacionómetros: N/A
Nº de registro de estacionómetro: N/A
Metros lineales de intervención: 12

Datos de estación
Tipo: Vial sin estacionómetros
Nº de plataformas: 3
Nº de bolardos: 9

Tipo de intervención
Ninguna

Solicitud: Cesión del espacio exclusivo para la instalación de infraestructura, estación de bicicletas públicas.
Tipo: Nuevo
Zona: República, Zapopan
Nombre o razón social: Instituto de Movilidad y Transporte del Estado de Jalisco

Validación

Dr. Mario Córdoba España
Director General del
Instituto de Movilidad y Transporte del Estado de Jalisco

CROQUIS DE UBICACIÓN



UBICACIÓN GENERAL



Generales
Autor: (MT)
Fecha de modificación: 04/03/2015 03:33:22 p.m.
Sistema de coordenadas: WGS 1984 UTM Zona 13N
Fuente: Elaboración propia
MCE/FRL/vmap/cig



FICHA TÉCNICA

LEVANTAMIENTO FOTOGRÁFICO



ESTACIÓN: ZPN-27

Localización
C. 5 de Mayo / C. 20 de Noviembre
Colonia: Zapopan Centro
Municipio: Zapopan

Estacionómetros
N° de estacionómetros: N/A
N° de registro de estacionómetro: N/A
Metros lineales de intervención: 12

Datos de estación
Tipo: Vial sin estacionómetros
N° de plataformas: 3
N° de bolardos: 9

Tipo de intervención
Ninguna

Solicitud: Cesión del espacio exclusivo para la instalación de infraestructura; estación de bicicletas públicas
Tipo: Nuevo
Zona: Zapopan Centro, Zapopan
Nombre o razón social: Instituto de Movilidad y Transporte del Estado de Jalisco

Validación

Dr. Mario Cordova España
Director General del
Instituto de Movilidad y Transporte del estado de Jalisco

CROQUIS DE UBICACIÓN



UBICACIÓN GENERAL



Generales
Autor: IMTJ
Fecha de modificación: 04/03/2015 03:35:30 p.m.
Sistema de coordenadas: WGS 1984 UTM Zona 13N
Fuente: Elaboración propia
MCE/PRL/vmcp/cig



FICHA TÉCNICA

LEVANTAMIENTO FOTOGRÁFICO



ESTACIÓN: ZPN-28

Localización
C. Sabino Delgado / C. Francisco Sarabia
Colonia: San Isidro Ejidal
Municipio: Zapopan

Estacionómetros
Nº de estacionómetros: N/A
Nº de registro de estacionómetro: N/A
Metros lineales de intervención: 18

Datos de estación
Tipo: Vial sin estacionómetros
Nº de plataformas: 5
Nº de bolardos: 13

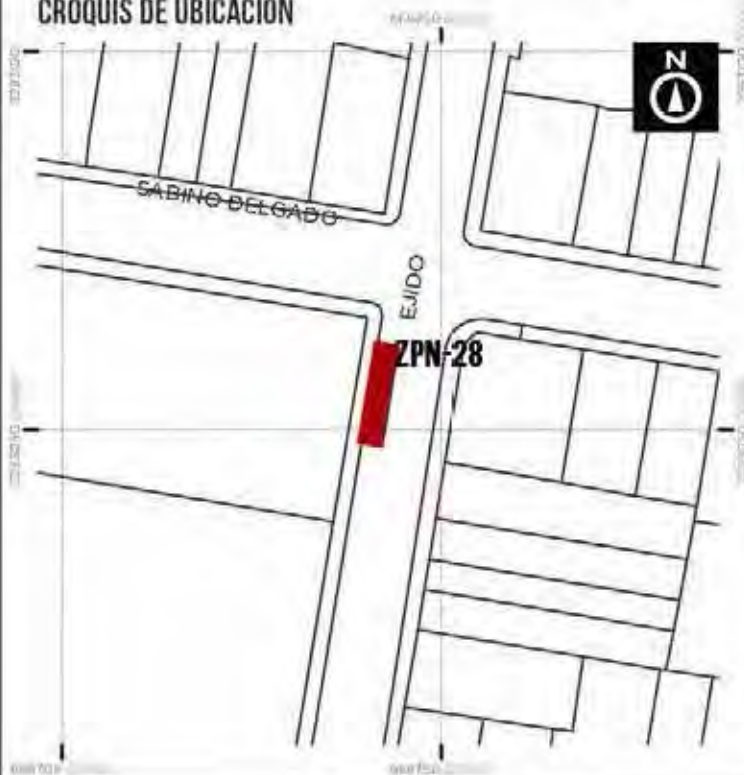
Tipo de intervención
Rehabilitación de banquetas, machuelo
y deshierbe

Solicitud: Cesión del espacio exclusivo para la instalación de infraestructura, estación de bicicletas públicas.
Tipo: Nuevo
Zona: San Isidro Ejidal, Zapopan
Nombre o razón social: Instituto de Movilidad y Transporte del Estado de Jalisco

Validación

Dr. Mario Cordova España
Director General del
Instituto de Movilidad y Transporte del Estado de Jalisco

CROQUIS DE UBICACIÓN



UBICACIÓN GENERAL



Generales
Autor: IMTJ
Fecha de modificación: 04/03/2015 03:35:25 p.m.
Sistema de coordenadas: WGS 1984 UTM Zona 13N
Fuente: Elaboración propia
MCE/FRL/vmcg/cig



FICHA TÉCNICA

LEVANTAMIENTO FOTOGRÁFICO



ESTACIÓN: ZPN-29

Localización
C. la Villa / C. Cuauhtémoc
Colonia: Zapopan Centro
Municipio: Zapopan

Estacionómetros
Nº de estacionómetros: N/A
Nº de registro de estacionómetro: N/A
Metros lineales de intervención: 15

Datos de estación
Tipo: Vial sin estacionómetros
Nº de plataformas: 4
Nº de bolardos: 11

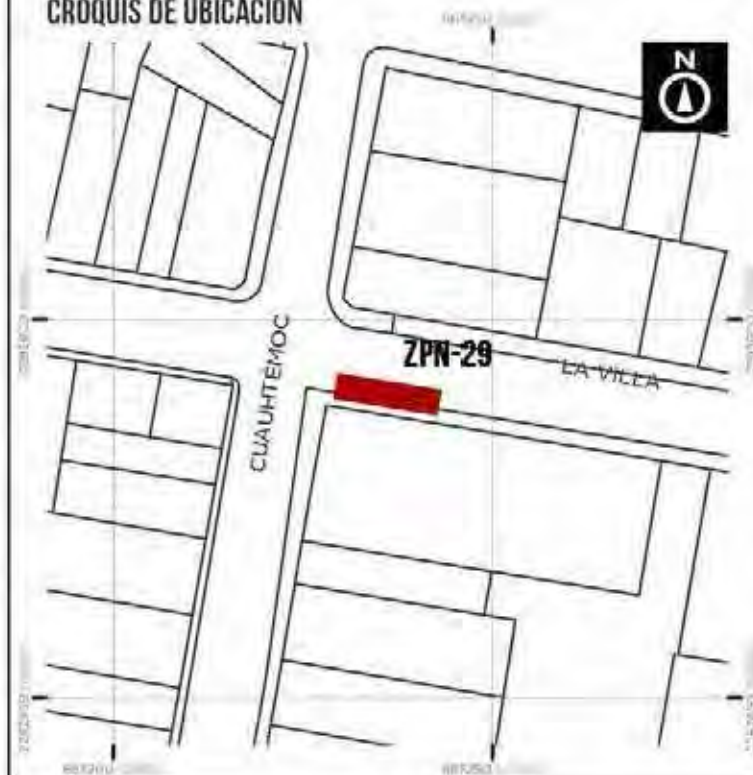
Tipo de intervención
Rehabilitación de banqueta, machuelo,
deshierbe y plataforma de adoquín

Solicitud: Cesión del espacio exclusivo para la instalación de infraestructura, estación de bicicletas públicas
Tipo: Nuevo
Zona: Zapopan Centro, Zapopan
Nombre o razón social: Instituto de Movilidad y Transporte del Estado de Jalisco

Validación

Dr. Mario Cordova España
Director General del
Instituto de Movilidad y Transporte del estado de Jalisco

CROQUIS DE UBICACIÓN



UBICACIÓN GENERAL



Generales
Autor: IMTJ
Fecha de modificación: 04/03/2015 01:00:23 p.m.
Sistema de coordenadas: WGS 1984 UTM Zone 13N
Fuente: Elaboración propia
MCE/IRL/vmap/cig



FICHA TÉCNICA

LEVANTAMIENTO FOTOGRÁFICO



ESTACIÓN: ZPN-30

Localización
C. Libertad / C. Francisco Sarabia
Colonia: San Isidro Ejidal
Municipio: Zapopan

Estacionómetros
N° de estacionómetros: N/A
N° de registro de estacionómetro: N/A
Metros lineales de intervención: 15

Datos de estación
Tipo: Vial sin estacionómetros
N° de plataformas: 4
N° de bolardos: 11

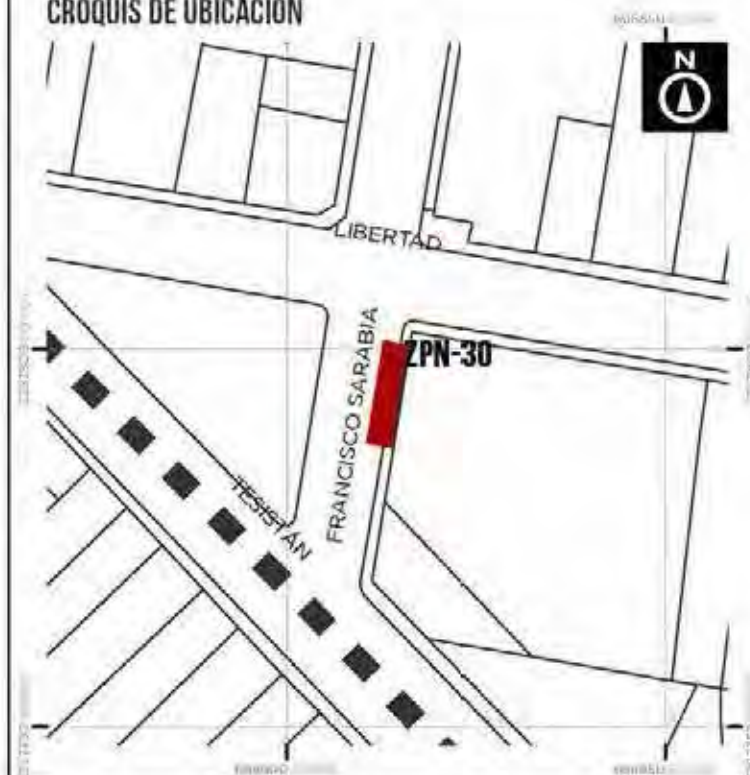
Tipo de intervención
Ninguna

Solicitud: Cesión del espacio exclusivo para la instalación de infraestructura, estación de bicicletas públicas
Tipo: Nuevo
Zona: San Isidro Ejidal, Zapopan
Nombre o razón social: Instituto de Movilidad y Transporte del Estado de Jalisco

Validación:

Dr. Mario Córdoba España
Director General del
Instituto de Movilidad y Transporte del Estado de Jalisco

CROQUIS DE UBICACIÓN



UBICACIÓN GENERAL



Generación
Autor: (MTJ)
Fecha de modificación: 04/03/2015 03:37:49 p.m.
Sistema de coordenadas: WGS 1984 UTM Zona 13N
Fuente: Elaboración propia
MCE/FRL/vncp/cig



FICHA TÉCNICA

LEVANTAMIENTO FOTOGRÁFICO



ESTACIÓN: ZPN-31

Localización
C. Niño Obrero / Clzda. Lázaro Cárdenas
Colonia: Camino Real
Municipio: Zapopan

Estacionómetros

Nº de estacionómetros: N/A
Nº de registro de estacionómetro: N/A
Metros lineales de intervención: 15

Datos de estación

Tipo: EP
Nº de plataformas: 5
Nº de bolardos: N/A

Tipo de intervención

N/A

Solicitud: Cesión del espacio exclusivo para la instalación de infraestructura: estación de bicicletas públicas.

Tipo: Nuevo

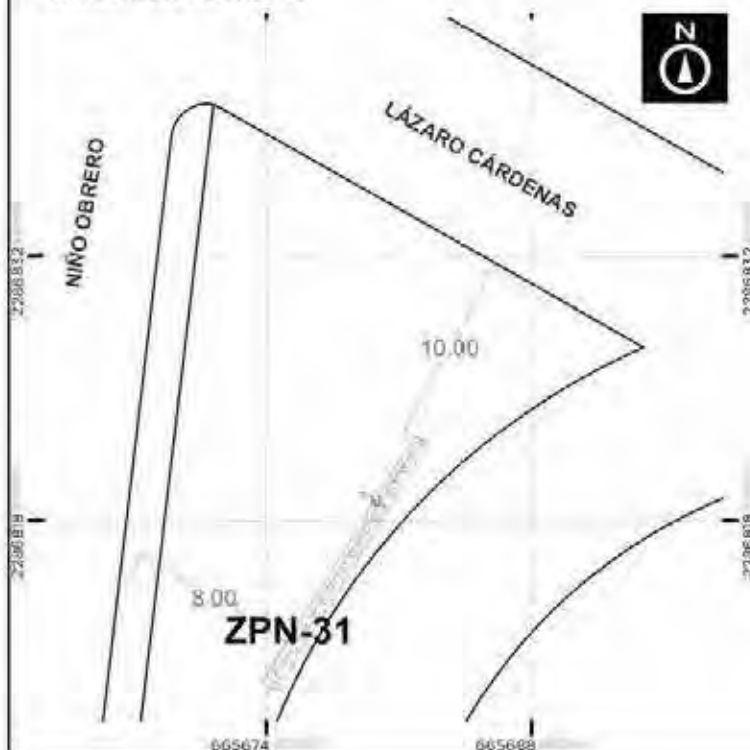
Zona: Camino Real, Zapopan

Nombre o razón social: Instituto de Movilidad y Transporte del Estado de Jalisco

Validación

Dr. Mario Córdova Espeña
Director General del
Instituto de Movilidad y Transporte del Estado de Jalisco

CROQUIS DE UBICACIÓN



UBICACIÓN GENERAL



Generales

Autor: IRTJ

Fecha de modificación: 02/11/2015 01:27:29 p. m.

Sistema de coordenadas: WGS 1984 UTM Zone 13N

Fuente: Elaboración propia

MCE/FRL/vmcp/crg



FICHA TÉCNICA

LEVANTAMIENTO FOTOGRÁFICO



ESTACIÓN: ZPN-32

Localización

Calz. Lázaro Cárdenas / C. San Francisco
Colonia: Jardines de San Ignacio
Municipio: Zapopan

Estacionómetros

Nº de estacionómetros: N/A
Nº de registro de estacionómetro: N/A
Metros lineales de intervención: 15

Datos de estación

Tipo: Vial S/E
Nº de plataformas: 5
Nº de bolardos: 0

Tipo de intervención

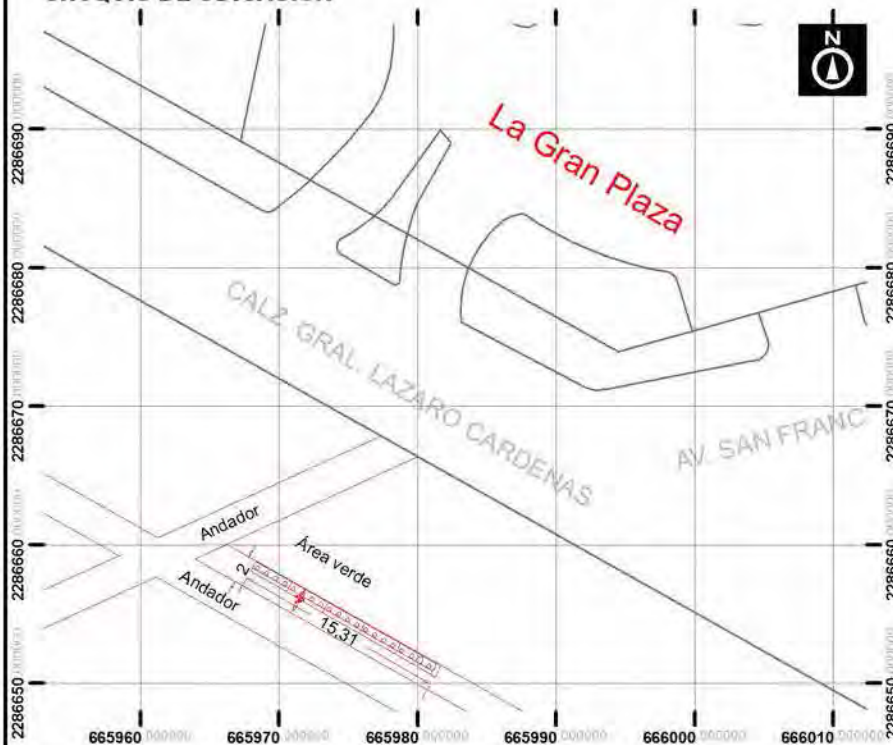
Plancha de concreto

Solicitud: Cesión del espacio exclusivo para la instalación de infraestructura, estación de bicicletas públicas.
Tipo: Nuevo
Zona: Chapalita Guadalajara
Nombre o razón social: Instituto de Movilidad y Transporte del Estado de Jalisco

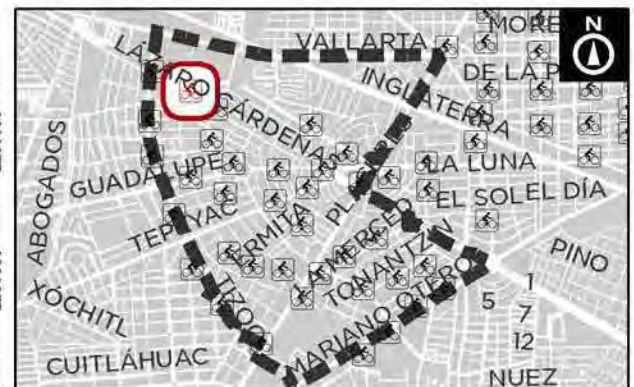
Validación

Dr. Mario Córdova España
Director General del
Instituto de Movilidad y Transporte del Estado de Jalisco

CROQUIS DE UBICACIÓN



UBICACIÓN GENERAL



Generales

Autor: IMTJ
Fecha de guardado: 16/06/2016 03:45:44 p.m.
Sistema de coordenadas:
WGS 1984 UTM ZONE 13 N
Fuente: Elaboración Propia
MCE/FRL/mvrm/crg



FICHA TÉCNICA

LEVANTAMIENTO FOTOGRÁFICO



ESTACIÓN: ZPN-33

Localización

Av. San Ignacio / Calz. Lázaro Cárdenas
 Colonia: Jardín de San Ignacio
 Municipio: Zapopan

Estacionómetros

Nº de estacionómetros: N/A
 Nº de registro de estacionómetro: N/A
 Metros lineales de intervención: 12

Datos de estación

Tipo: EP
 Nº de plataformas: 4
 Nº de bolardos: N/A

Tipo de intervención

N/A

Solicitud: Cesión del espacio exclusivo para la instalación de infraestructura; estación de bicicletas públicas

Tipo: Nuevo

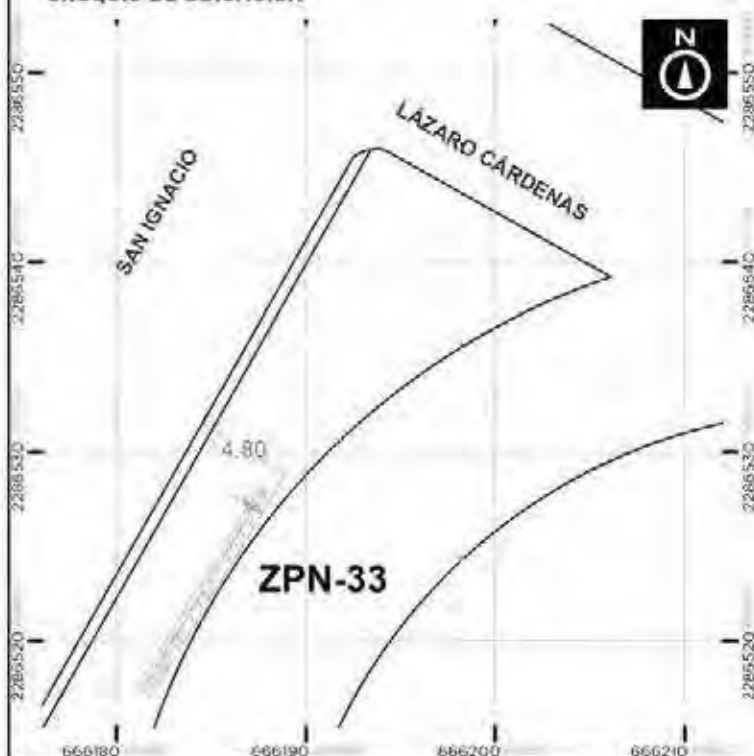
Zona: Jardín de San Ignacio, Zapopan

Nombre o razón social: Instituto de Movilidad y Transporte del Estado de Jalisco

Validación

Dr. Mario Córdova España
 Director General del
 Instituto de Movilidad y Transporte del Estado de Jalisco

CROQUIS DE UBICACIÓN



UBICACIÓN GENERAL



Generales

Autor: IMTJ

Fecha de modificación: 03/11/2015 11:41:49 a.m.

Sistema de coordenadas: WGS 1984 UTM Zone 13N

Fuente: Elaboración propia

MCE/FRL/vmcp/cvj



FICHA TÉCNICA

LEVANTAMIENTO FOTOGRÁFICO



ESTACIÓN ZPN-34

Localización
C. San Demetrio / Av. Niño Obrero
Colonia: Jardines de San Ignacio
Municipio: Zapopan

Estacionómetros
N° de estacionómetros: N/A
N° de registro de estacionómetro: N/A
Metros lineales de intervención: 18

Datos de estación
Tipo: AV/SE
N° de plataformas: 5
N° de bolardos: 13

Tipo de intervención
N/A

Solicitud: Cesión del espacio exclusivo para la instalación de infraestructura, estación de bicicletas públicas.
Tipo: Nuevo
Zona: Jardines de San Ignacio, Zapopan
Nombre o razón social: Instituto de Movilidad y Transporte del Estado de Jalisco

Validación

Dr. Mario Cordova España
Director General del
Instituto de Movilidad y Transporte del Estado de Jalisco

CROQUIS DE UBICACIÓN



UBICACIÓN GENERAL



Generales
Autor: IPTJ
Fecha de modificación: 15/10/2015 01:09:51 p. m.
Sistema de coordenadas: WGS 1984 UTM Zone 13N
Fuente: Elaboración propia
MCE/FRL/vmcc/cbg



FICHA TÉCNICA

LEVANTAMIENTO FOTOGRÁFICO



ESTACIÓN: ZPN-35

Localización

C. San Juan Bosco / Av. San Ignacio
 Colonia: Jardín de San Ignacio
 Municipio: Zapopan

Estacionómetros

Nº de estacionómetros: N/A
 Nº de registro de estacionómetro: N/A
 Metros lineales de intervención: 12

Datos de estación

Tipo: AV/SE
 Nº de plataformas: 3
 Nº de bolardos: 9

Tipo de intervención:

N/A

Solicitud: Cesión del espacio exclusivo para la instalación de infraestructura, estación de bicicletas públicas

Tipo: Nuevo

Zona: Jardín de San Ignacio, Zapopan

Nombre o razón social: Instituto de Movilidad y Transporte del Estado de Jalisco

Validación

Dr. Mario Córdoba España
 Director General del
 Instituto de Movilidad y Transporte del Estado de Jalisco

CROQUIS DE UBICACIÓN



UBICACIÓN GENERAL



Generales

Autor: IIRTJ
 Fecha de modificación: 21/10/2015 12:19:32 p. m.
 Sistema de coordenadas: WGS 1984 UTM Zone 13N
 Fuente: Elaboración propia
 MCE/FRL/vmap/cig



FICHA TÉCNICA

LEVANTAMIENTO FOTOGRÁFICO



ESTACIÓN: ZPN-36

Localización
 C. Niño Obrero / C. José María Robles
 Colonia: Jardines de San Ignacio
 Municipio: Zapopan

Estacionómetros
 N° de estacionómetros: 5001, 5002
 5003
 N° de registro de estacionómetro: N/A
 Metros lineales de intervención: 18

Datos de estación
 Tipo: Vial C/E
 N° de plataformas: 5
 N° de bolardos: 13

Tipo de intervención
 N/A

Solicitud: Cesión del espacio exclusivo para la instalación de infraestructura, estación de bicicletas públicas
Tipo: Nuevo
Zona: Jardines de San Ignacio, Zapopan
Nombre o razón social: Instituto de Movilidad y Transporte del Estado de Jalisco

Validación

Dr. Mario Córdova España
 Director General del
 Instituto de Movilidad y Transporte del Estado de Jalisco

CROQUIS DE UBICACIÓN



UBICACIÓN GENERAL



Generales
 Autor: IPTJ
 Fecha de actualización: 30/10/2015 05:41:57 p. m.
 Sistema de coordenadas: WGS 1984 UTM Zona 13N
 Fuente: Elaboración propia
 MCE/FRL/vmeq/cgr



FICHA TÉCNICA

LEVANTAMIENTO FOTOGRÁFICO



ESTACIÓN: ZPN-37

Localización

Av. San Ignacio / Av. Guadalupe
Colonia: Jardines de San Ignacio
Municipio: Zapopan

Estacionómetros

Nº de estacionómetros: N/A
Nº de registro de estacionómetro: N/A
Metros lineales de Intervención: 15

Datos de estación

Tipo: Vial S/E
Nº de plataformas: 4
Nº de bolardos: 11

Tipo de intervención

N/A

Solicitud: Cesión del espacio exclusivo para la instalación de infraestructura, estación de bicicletas públicas

Tipo: Nuevo

Zona: Jardines de San Ignacio, Zapopan

Nombre o razón social: Instituto de Movilidad y Transporte del Estado de Jalisco

Validación

Dr. Mario Cordova España
Director General del
Instituto de Movilidad y Transporte del Estado de Jalisco

CROQUIS DE UBICACIÓN



UBICACIÓN GENERAL



Generales

Autor: IMTJ

Fecha de modificación: 29/09/2015 02:55:20 p. m.

Sistema de coordenadas: WGS 1984 UTM Zone 13N

Fuente: Elaboración propia

MCE/FRL/vmca/cg



FICHA TÉCNICA

LEVANTAMIENTO FOTOGRÁFICO



ESTACIÓN: ZPN-38

Localización
C. Santa Rita / Av. Guadalupe
Colonia: Chapalita Oriente
Municipio: Zapopan

Estacionómetros
N° de estacionómetros: N/A
N° de registro de estacionómetro: N/A
Metros lineales de intervención: 12

Datos de estación
Tipo: AV/SE
N° de plataformas: 3
N° de bolardos: 9

Tipo de intervención
N/A

Solicitud: Cesión del espacio exclusivo para la instalación de infraestructura, estación de bicicletas públicas.
Tipo: Nuevo
Zona: Chapalita Oriente, Zapopan
Nombre o razón social: Instituto de Movilidad y Transporte del Estado de Jalisco

Validación

Dr. Mario Córdoba España
Director General del
Instituto de Movilidad y Transporte del Estado de Jalisco

CROQUIS DE UBICACIÓN



UBICACIÓN GENERAL



Generales
Autor: IMTJ
Fecha de modificación: 15/10/2015 01:36:01 p. m.
Sistema de coordenadas: WGS 1984 UTM Zone 13N
Fuente: Elaboración propia
MCE/FRL/vmcp/crg



FICHA TÉCNICA

LEVANTAMIENTO FOTOGRÁFICO



ESTACIÓN: ZPN-39

Localización
AV. Niño Obrero / C. Juan Diego
Colonia: Ciudad de los Niños
Municipio: Zapopan

Estacionómetros
N° de estacionómetros: N/A
N° de registro de estacionómetro: N/A
Metros lineales de intervención: 15

Datos de estación
Tipo: Vial S/E
N° de plataformas: 5
N° de bolardos: N/A

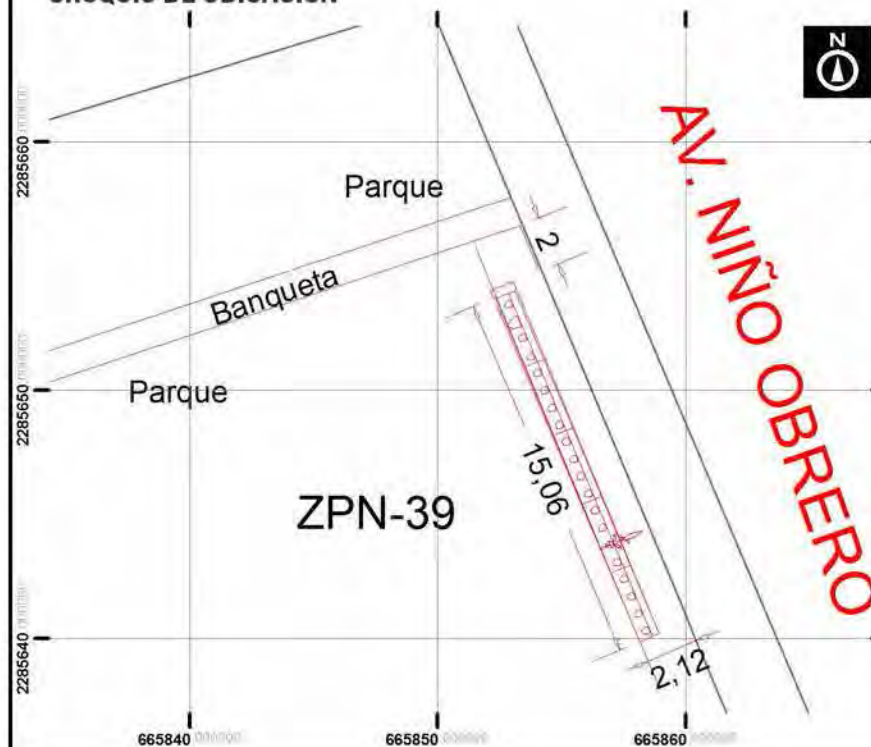
Tipo de intervención
Plancha de concreto

Solicitud: Cesión del espacio exclusivo para la instalación de infraestructura, estación de bicicletas públicas.
Tipo: Nuevo
Zona: Chapalita Guadalajara
Nombre o razón social: Instituto de Movilidad y Transporte del Estado de Jalisco

Validación

Dr. Mario Córdova España
Director General del
Instituto de Movilidad y Transporte del Estado de Jalisco

CROQUIS DE UBICACIÓN



UBICACIÓN GENERAL



Generales
Autor: IMTJ
Fecha de guardado: 14/06/2016 03:49:05 p.m.
Sistema de coordenadas:
WGS 1984 UTM ZONE 13 N
Fuente: Elaboración Propia
MCE/FRL/mvrm/crg



FICHA TÉCNICA

LEVANTAMIENTO FOTOGRÁFICO



ESTACIÓN: ZPN-40

Localización
C. Santa María / C. Árbol
Colonia: Chapalita
Municipio: Zapopan

Estacionómetros
Nº de estacionómetros: N/A
Nº de registro de estacionómetro: N/A
Metros lineales de intervención: 15

Datos de estación
Tipo: Vial S/E
Nº de plataformas: 4
Nº de bolardos: 11

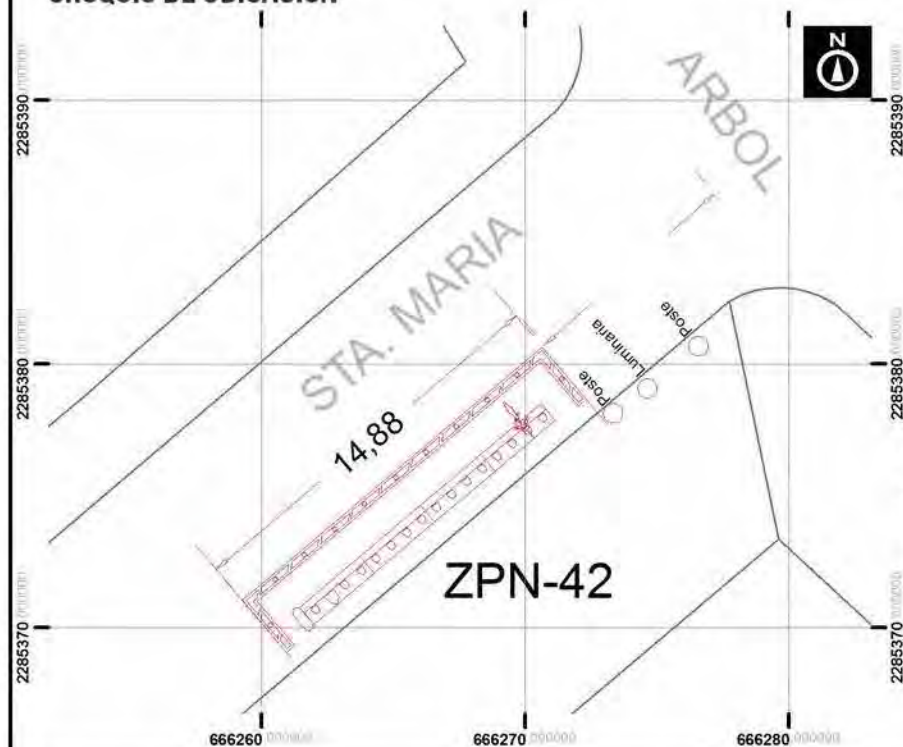
Tipo de intervención
N/A

Solicitud: Cesión del espacio exclusivo para la instalación de infraestructura, estación de bicicletas públicas.
Tipo: Nuevo
Zona: Chapalita Guadalajara
Nombre o razón social: Instituto de Movilidad y Transporte del Estado de Jalisco

Validación

Dr. Mario Córdova España
Director General del
Instituto de Movilidad y Transporte del Estado de Jalisco

CROQUIS DE UBICACIÓN



UBICACIÓN GENERAL



Generales
Autor: IMTJ
Fecha de guardado: 13/05/2016 03:44:37 p.m.
Sistema de coordenadas:
WGS 1984 UTM ZONE 13 N
Fuente: Elaboración Propia
MCE/FRL/mvrm/crg



FICHA TÉCNICA

LEVANTAMIENTO FOTOGRÁFICO



ESTACIÓN: ZPN-41

Localización
C. 12 de Diciembre / C. Juan Diego
Colonia: Chapalita Oriente
Municipio: Zapopan

Estacionómetros
N° de estacionómetros: N/A
N° de registro de estacionómetro: N/A
Metros lineales de intervención: 12

Datos de estación
Tipo: AV/SE
N° de plataformas: 3
N° de bolardos: 9

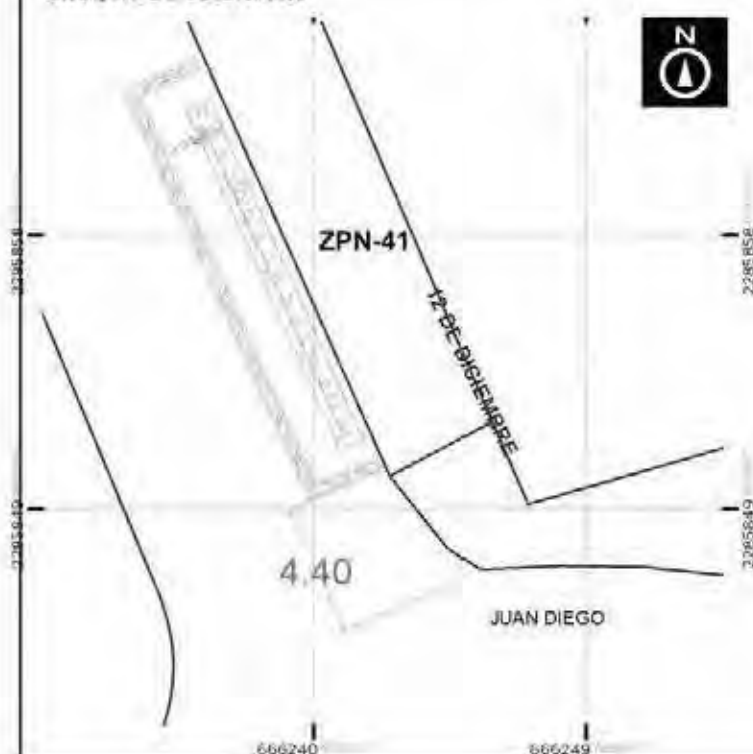
Tipo de intervención
N/A

Solicitud: Cesión del espacio exclusivo para la instalación de infraestructura, estación de bicicletas públicas.
Tipo: Nuevo
Zona: Chapalita Oriente, Zapopan
Nombre o razón social: Instituto de Movilidad y Transporte del Estado de Jalisco

Validación

Dr. Mario Córdoba España
Director General del
Instituto de Movilidad y Transporte del Estado de Jalisco.

CROQUIS DE UBICACIÓN



UBICACIÓN GENERAL



Generales
Autor: IMTJ
Fecha de modificación: 30/10/2015 02:05:37 p. m.
Sistema de coordenadas: WGS 1984 UTM Zone 13N
Fuente: Elaboración propia
MCE/FRL/vmea/crg



FICHA TÉCNICA

LEVANTAMIENTO FOTOGRÁFICO



ESTACIÓN: ZPN-42

Localización
C. Tonatiuh / Av. Nezahualcoyotl
Colonia: Chapalita
Municipio: Guadalajara

Estacionómetros
N° de estacionómetros: N/A
N° de registro de estacionómetro: N/A
Metros lineales de intervención: 15

Datos de estación
Tipo: Vial S/E
N° de plataformas: 4
N° de bolardos: 11

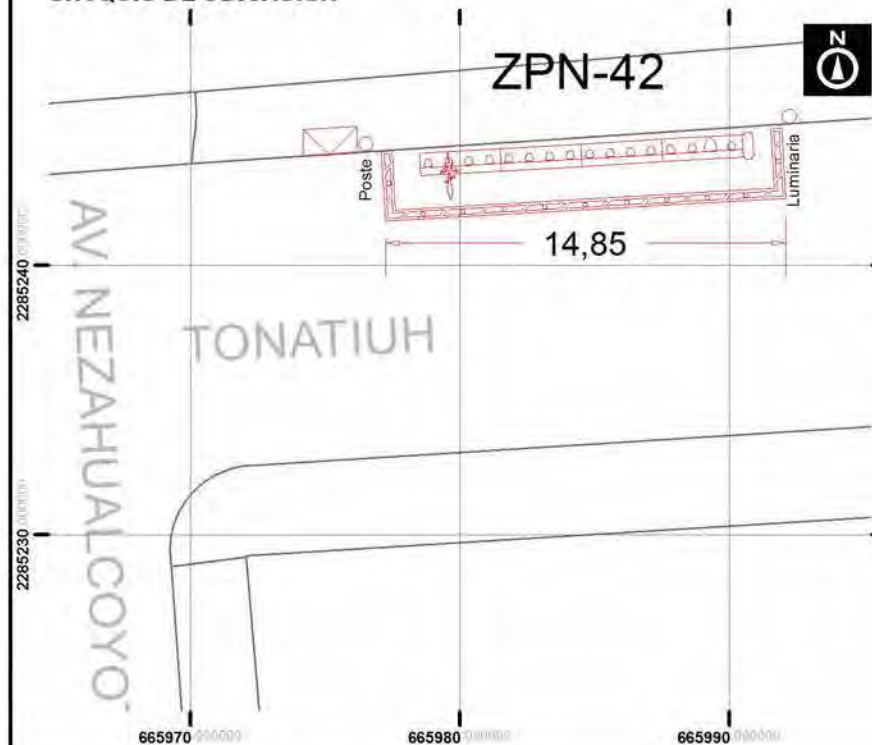
Tipo de intervención
N/A

Solicitud: Cesión del espacio exclusivo para la instalación de infraestructura, estación de bicicletas públicas.
Tipo: Nuevo
Zona: Chapalita Guadalajara
Nombre o razón social: Instituto de Movilidad y Transporte del Estado de Jalisco

Validación

Dr. Mario Córdova España
Director General del
Instituto de Movilidad y Transporte del Estado de Jalisco

CROQUIS DE UBICACIÓN



UBICACIÓN GENERAL



Generales
Autor: IMTJ
Fecha de guardado: 27/05/2016 04:09:30 p.m.
Sistema de coordenadas:
WGS 1984 UTM ZONE 13 N
Fuente: Elaboración Propia
MCE/FRL/mvrm/crg



FICHA TÉCNICA

LEVANTAMIENTO FOTOGRÁFICO



ESTACIÓN: ZPN-43

Localización
C. Ermita / C. Del Árbol
Colonia: Chapalita Sur
Municipio: Zapopan

Estacionómetros
N° de estacionómetros: N/A
N° de registro de estacionómetro: N/A
Metros lineales de intervención: 12

Datos de estación
Tipo: Vial S/E
N° de plataformas: 3
N° de bolardos: 9

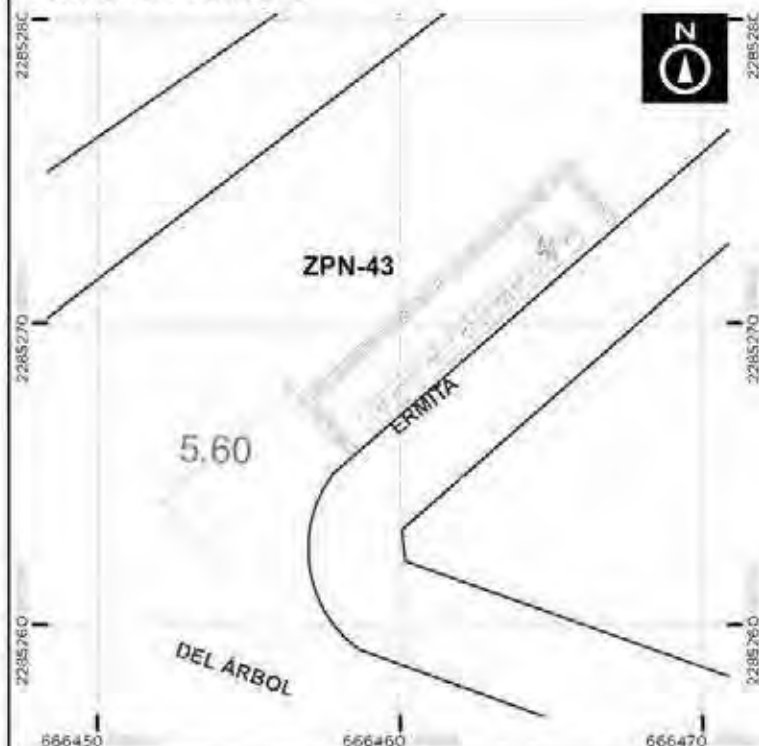
Tipo de intervención
N/A

Solicitud: Cesión del espacio exclusivo para la instalación de infraestructura, estación de bicicletas públicas.
Tipo: Nuevo
Zona: Chapalita Sur, Zapopan
Nombre o razón social: Instituto de Movilidad y Transporte del Estado de Jalisco

Validación

Dr. Mario Córdoba Español
Director General del
Instituto de Movilidad y Transporte del Estado de Jalisco

CROQUIS DE UBICACIÓN



UBICACIÓN GENERAL



Generales
Autor: IMTJ
Fecha de modificación: 30/10/2015 02:17:45 p. m.
Sistema de coordenadas: WGS 1984 UTM Zone 13N
Fuente: Elaboración propia
MCE/FRL/vmcp/cjg



FICHA TÉCNICA

LEVANTAMIENTO FOTOGRÁFICO



ESTACIÓN: ZPN-45

Localización
Av. Tizoc/ C. Iztaccihuatl
Colonia: Ciudad del Sol
Municipio: Zapopan

Estacionómetros
N° de estacionómetros: N/A
N° de registro de estacionómetro: N/A
Metros lineales de intervención: 15

Datos de estación
Tipo: Vial S/E
N° de plataformas: 4
N° de bolardos: 11


Tipo de intervención
Retirar rampa de acceso

Solicitud: Cesión del espacio exclusivo para la instalación de infraestructura, estación de bicicletas públicas.
Tipo: Nuevo
Zona: Chapalita Guadalajara
Nombre o razón social: Instituto de Movilidad y Transporte del Estado de Jalisco

Validación

Dr. Mario Córdova España
Director General del
Instituto de Movilidad y Transporte del Estado de Jalisco

CROQUIS DE UBICACIÓN



UBICACIÓN GENERAL



Generales
Autor: IMTJ
Fecha de guardado: 14/06/2016 04:15:44 p.m.
Sistema de coordenadas:
WGS 1984 UTM ZONE 13 N
Fuente: Elaboración Propia
MCE/FRL/mvrm/crg



FICHA TÉCNICA

LEVANTAMIENTO FOTOGRÁFICO



ESTACIÓN: ZPN- 46

Localización
Av. Cubilete / Av. Adolfo López Mateos
Colonia: Chapalita
Municipio: Zapopan

Estacionómetros
N° de estacionómetros: N/A
N° de registro de estacionómetro: N/A
Metros lineales de intervención: 18

Datos de estación
Tipo: Vial S/E
N° de plataformas: 5
N° de bolardos: 13

Tipo de intervención
N/A

Solicitud: Cesión del espacio exclusivo para la instalación de infraestructura, estación de bicicletas públicas.
Tipo: Nuevo
Zona: Chapalita Guadalajara
Nombre o razón social: Instituto de Movilidad y Transporte del Estado de Jalisco

Validación

Dr. Mario Córdova España
Director General del
Instituto de Movilidad y Transporte del Estado de Jalisco

CROQUIS DE UBICACIÓN



UBICACIÓN GENERAL



Generales
Autor: IMTJ
Fecha de guardado: 14/06/2016 01:25:28 p.m.
Sistema de coordenadas:
WGS 1984 UTM ZONE 13 N
Fuente: Elaboración Propia
MCE/FRL/mvrm/crg



FICHA TÉCNICA

LEVANTAMIENTO FOTOGRÁFICO



ESTACIÓN: ZPN-47

Localización
Av. Tizoc / Av. Adolfo López Mateos
Colonia: Chapalita Sur
Municipio: Zapopan

Estacionómetros
N° de estacionómetros: N/A
N° de registro de estacionómetro: N/A
Metros lineales de intervención: 15

Datos de estación
Tipo: Vial S/E
N° de plataformas: 4
N° de bolardos: 11

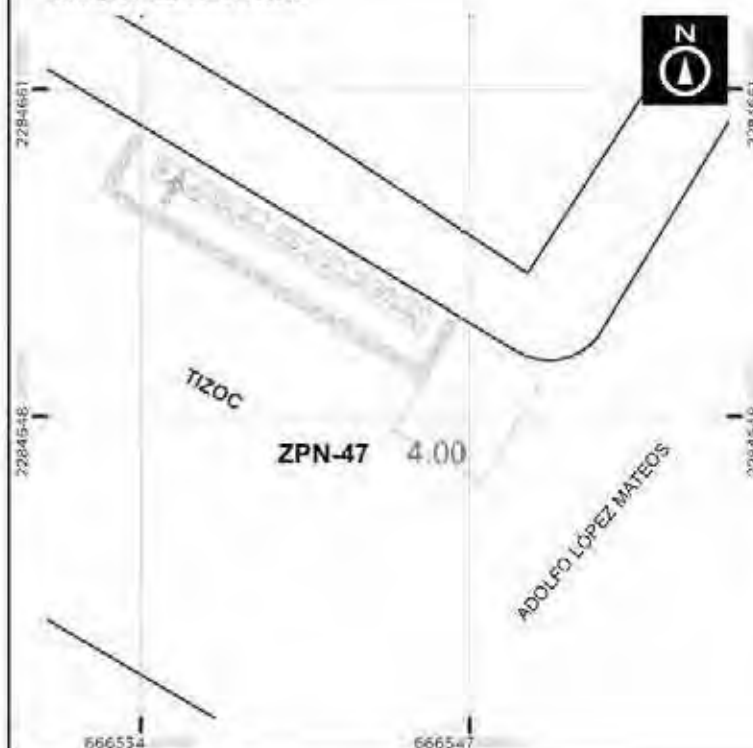
Tipo de intervención
N/A

Solicitud: Cesión del espacio exclusivo para la instalación de infraestructura; estación de bicicletas públicas
Tipo: Nuevo
Zona: Chapalita Sur, Zapopan
Nombre o razón social: Instituto de Movilidad y Transporte del Estado de Jalisco

Validación

Dr. Mario Córdoba España
Director General del
Instituto de Movilidad y Transporte del Estado de Jalisco

CROQUIS DE UBICACIÓN



UBICACIÓN GENERAL



Generales
Autor: IMTJ
Fecha de modificación: 30/10/2015 02:32:14 p. m.
Sistema de coordenadas: WGS 1984 UTM Zone 13N
Fuente: Elaboración propia
MCE/FRL/vmcp/cg