



















PLAN DE DESARROLLO URBANO DE CENTRO DE POBLACIÓN TOTOTLÁN, JALISCO

E - 1 / CLASIFICACIÓN DE ÁREAS

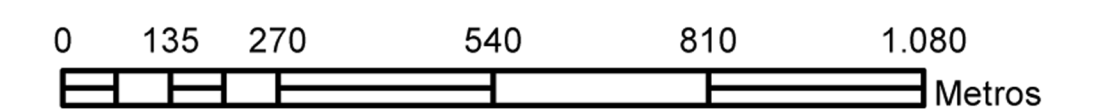
SIMBOLOGÍA

Clasificación de áreas

-  Área de transición (AT)
-  Área de conservación (AC)
-  Área de protección a cauces y cuerpos de agua (CA)
-  Área rústica agropecuaria (AR-AGR)
-  Área urbana (AU)
-  Área de renovación urbana (AU-RN)
-  Área de urbanización progresiva (AU-UP)
-  Área de protección a la fisonomía urbana (AU-PF)
-  Área de reserva urbana a corto plazo (RU-CP)
-  Área de reserva urbana a mediano plazo (RU-MP)
-  Área de reserva urbana a largo plazo (RU-LP)
-  Área de restricción por paso de instalación de agua potable (RI-AB)
-  Área de restricción por paso de vialidades (RI-VL)
-  Área de restricción por paso de vialidades Proyecto (RI-VL P)
-  Área de restricción por paso de instalaciones de drenaje (RI-DR)
-  Área de restricción de instalaciones de riesgo (RI-RG)
-  Nodos de conflicto vial (NV)
-  Área de aplicación



1:20.000



UBICACIÓN DEL CENTRO DE POBLACIÓN EN SU MUNICIPIO

