




PLAN DE DESARROLLO URBANO

PIHUAMO, JAL.


















MPIO. PIHUAMO

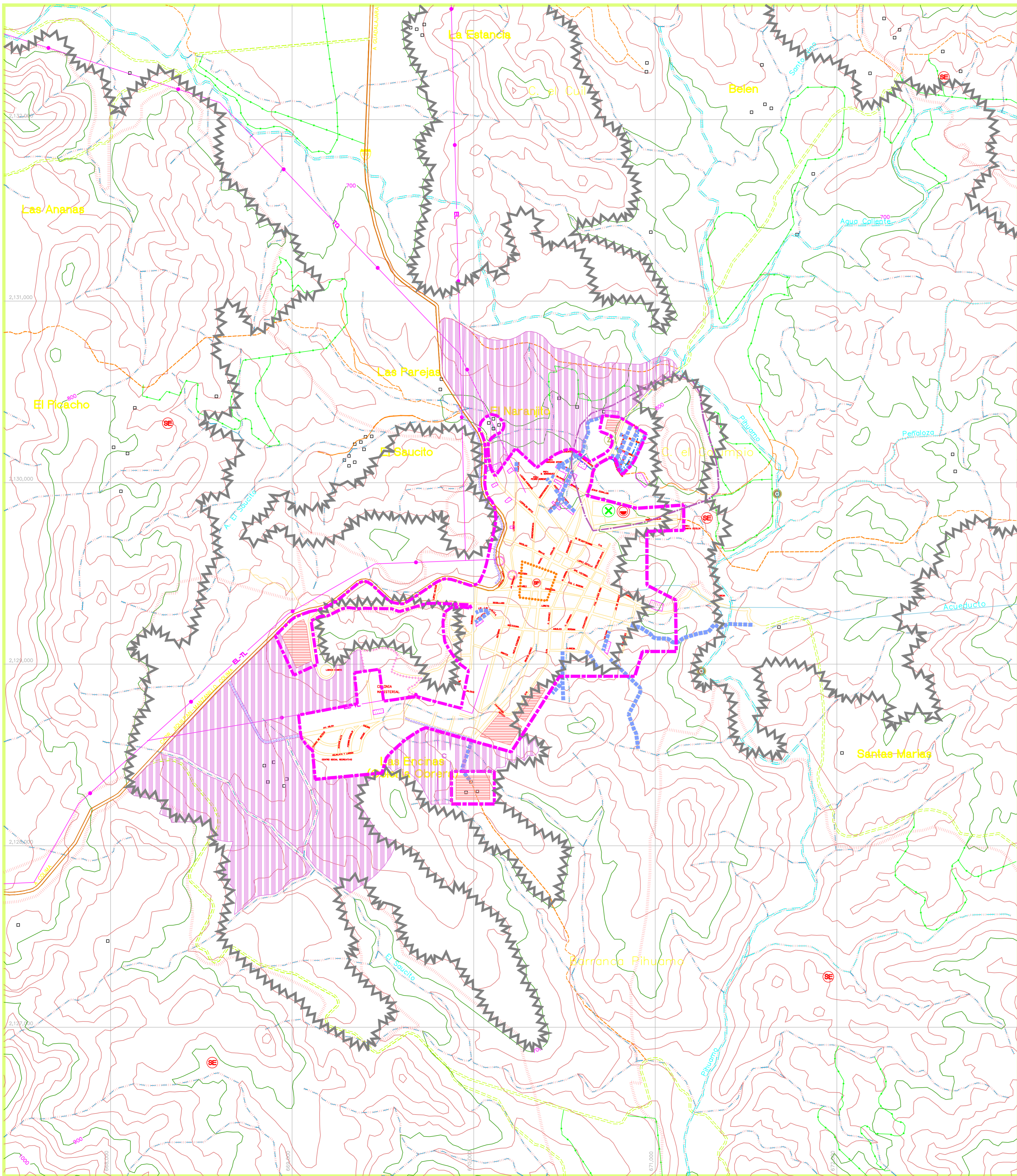
SIMBOLOGIA:

APTITUDES DEL SUELO

 ZONAS APTAS PARA EL DESARROLLO URBANO	 ZONAS APTAS CONDICIONADAS
 SUELOS NO APTOS PARA EL DESARROLLO URBANO	 ZONA INUNDABLE
 LIMITE DE ZONA DE PENDIENTES ESCARPADAS Mayores al 20%	 ZONA SUSCEPTIBLE DE PROTECCION ECOLOGICA
 ZONA DE PROTECCION ECOLOGICA DECRETADA	 MONUMENTO HISTORICO O ARTISTICO DECRETADO
 ZONA DE PROTECCION HISTORICA DECRETADA	 ZONA SUSCEPTIBLE DE PROTECCION PATRIMONIAL
 ZONA SUSCEPTIBLE A LA FENOMENA REGLAMENTADA	 ZONA SUSCEPTIBLE DE PROTECCION A LA FISIONOMIA


SINTESIS DE LA PROBLEMÁTICA ACTUAL

 ZONAS A REGULARIZAR	 AREAS SUBUTILIZADAS Baldíos
 ZONAS A DOTAR DE SERVICIOS DE AGUA	 ZONAS A DOTAR DE SERVICIOS DE ELECTRICIDAD
 ZONAS A DOTAR DE SERVICIOS DE DRENAJE	 VAS A DOTAR DE SERVICIOS DE ALUMBRADO
 PAVIMENTOS A MEJORAR	 PAVIMENTACION COMPLETA A EJECUTAR
 PERIMETRO DE ZONA CON DIAGNOSTICOS DIVERSOS	 USO INCOMPATIBLE
 EQUIPAMIENTO CON LOCALIZACION INADECUADA	 EQUIPAMIENTO CON CAPACIDAD INSUFICIENTE
 NODOS O PUNTOS DE CONFLICTO VIAL	 DESCARGA DE DRENAJE SIN TRATAMIENTO PREVIO
 FOCOS DE CONTAMINACION AMBIENTAL	 INSTALACIONES DE RIESGO
 TRADERO DE BASURA	



PLANO: SINTESIS DEL ESTADO ACTUAL

NUM: D-7



0 250 500
ESCALA 1:7,500

DICIEMBRE, 1995

ELABORO:
REVISO:
VOTO:

H. AYUNTAMIENTO DE PIHUAMO
GOBIERNO DEL ESTADO DE JALISCO, SEDEUR