

**CONVENIO PARA ACORDAR LA METODOLOGÍA, FUENTES DE INFORMACIÓN Y MECANISMO DE DISTRIBUCIÓN DEL FONDO PARA LA INFRAESTRUCTURA SOCIAL MUNICIPAL Y DE LAS DEMARCACIONES TERRITORIALES DEL DISTRITO FEDERAL (EN LO SUCESIVO FISMDF), QUE FORMA PARTE DEL FONDO DE APORTACIONES PARA LA INFRAESTRUCTURA SOCIAL (EN LO SUCESIVO "FAIS"), DEL RAMO GENERAL 33 "APORTACIONES FEDERALES PARA ENTIDADES FEDERATIVAS Y MUNICIPIOS"; QUE SUSCRIBEN POR UNA PARTE EL EJECUTIVO FEDERAL A TRAVÉS DE LA SECRETARÍA DE DESARROLLO SOCIAL, EN LO SUCESIVO "LA SEDESOL", REPRESENTADA EN ESTE ACTO POR LA SECRETARIA DE DESARROLLO SOCIAL, MAESTRA ROSARIO ROBLES BERLANGA, ASISTIDO POR EL DELEGADO FEDERAL DE LA SEDESOL EN EL ESTADO DE JALISCO, LIC. GLORIA JUDITH ROJAS MALDONADO Y POR LA OTRA PARTE, EL EJECUTIVO DEL ESTADO DE JALISCO EN LO SUCESIVO "LA ENTIDAD", REPRESENTADO POR EL GOBERNADOR CONSTITUCIONAL, MTRO. JORGE ARISTÓTELES SANDOVAL DÍAZ, ASISTIDO POR EL SECRETARIO GENERAL DE GOBIERNO, LIC. ARTURO ZAMORA JIMÉNEZ, EL SECRETARIO DE PLANEACIÓN, ADMINISTRACIÓN Y FINANZAS, MTRO. RICARDO VILLANUEVA LOMELÍ Y EL SECRETARIO DE DESARROLLO E INTEGRACIÓN SOCIAL, LIC. SALVADOR RIZO CASTELO, DE CONFORMIDAD CON LOS SIGUIENTES:**

### **ANTECEDENTES**

1. La Ley de Coordinación Fiscal (en lo sucesivo "LA LEY") en su artículo 25 establece, entre otros, el Fondo de Aportaciones para la Infraestructura Social, que se compone del Fondo para la Infraestructura Social para las Entidades ("FISE") y del Fondo para la Infraestructura Social Municipal y de las Demarcaciones Territoriales del Distrito Federal ("FISMDF"), de acuerdo con lo señalado en el artículo 33 de "LA LEY".
2. El artículo 33 de "LA LEY" dispone que las Aportaciones Federales que reciben los entidades, los municipios y las demarcaciones territoriales del Distrito Federal con cargo al Fondo de Aportaciones para la Infraestructura Social, se destinarán exclusivamente al financiamiento de obras, acciones sociales básicas y a inversiones que beneficien directamente a población en pobreza extrema, localidades con alto o muy alto nivel de rezago social conforme a lo previsto en la Ley General de Desarrollo Social, así como a los habitantes de las Zonas de Atención Prioritaria (en lo sucesivo "ZAP")

En el caso del "FISMDF", "LA LEY" señala en el inciso (A) de dicho artículo, que los recursos deben ser destinados a los rubros de agua potable, alcantarillado, drenaje y letrinas, urbanización municipal, electrificación rural y de colonias pobres, infraestructura básica de salud, infraestructura básica educativa, mejoramiento de vivienda, así como mantenimiento de infraestructura, conforme a lo señalado en el catálogo de acciones establecido en los Lineamientos del Fondo que emita "LA SEDESOL". En el caso del "FISE", debe destinarse a obras y acciones que beneficien preferentemente a la población de los municipios, demarcaciones territoriales del Distrito Federal y localidades que presenten mayores niveles de rezago social y pobreza extrema en la Entidad.

3. El artículo 32 de "LA LEY" establece que el Fondo de Aportaciones para la Infraestructura Social se determinará anualmente en el Presupuesto de Egresos de la Federación.

4. Por su parte, el artículo 44 párrafo cuarto de la Ley Federal de Presupuesto y Responsabilidad Hacendaria, establece que la Secretaría de Hacienda y Crédito Público deberá publicar el monto y calendarización del gasto federalizado para contribuir a mejorar la planeación del gasto de las entidades federativas y de los municipios.
5. Asimismo "LA SEDESOL" distribuirá el Fondo de Aportaciones para la Infraestructura Social entre las Entidades utilizando la fórmula establecida en el artículo 34 de "LA LEY", misma que señala un monto fijo equivalente a la asignación recibida en el 2013, más un porcentaje equivalente al 80% a través de criterios de pobreza multidimensional y un 20% por concepto de eficacia.
6. El artículo 35 de "LA LEY" establece que las Entidades, previo convenio con "LA SEDESOL", distribuirán entre los municipios y demarcaciones territoriales los recursos del Fondo para la Infraestructura Social Municipal y de las Demarcaciones Territoriales del Distrito Federal ("FISMDF") y calcularán las distribuciones del mismo, correspondientes a sus municipios y demarcaciones territoriales, aplicando la fórmula contenida en el artículo 34, misma que enfatiza el carácter redistributivo de estas aportaciones hacia aquellos municipios o demarcaciones territoriales con mayor magnitud y profundidad de carencias.

Asimismo el artículo 35 de "LA LEY" señala que para el cálculo de la distribución de los recursos del "FISMDF", las Entidades utilizarán la información de pobreza extrema más reciente a nivel Municipal y de las Demarcaciones Territoriales publicada por el Consejo Nacional de Evaluación de la Política de Desarrollo Social.

Para efectos de lo anterior, el mismo artículo señala que con el objeto de apoyar a las Entidades en la aplicación de sus fórmulas, "LA SEDESOL" publicará en el Diario Oficial de la Federación, **a más tardar en los primeros 10 días** del ejercicio fiscal de que se trate, las variables y fuentes de información disponibles a nivel Municipal y de las Demarcaciones Territoriales para cada Entidad.

7. El artículo antes referido señala que la distribución de recursos del "FISMDF" por Municipio y Demarcaciones Territoriales debe ser publicada por las Entidades en sus respectivos órganos oficiales de difusión **a más tardar el 31 de enero** del ejercicio fiscal aplicable, así como la fórmula y su respectiva metodología, justificando cada elemento.
8. Asimismo, de conformidad con el artículo 35 de "LA LEY", las Entidades deberán entregar a sus respectivos Municipios o Demarcaciones Territoriales los recursos que les corresponden conforme al calendario de enteros en que la Federación lo haga a las Entidades, en los términos del penúltimo párrafo del artículo 32 de "LA LEY". Dicho calendario deberá publicarse por los gobiernos de las entidades **a más tardar el día 31 de enero** del ejercicio fiscal aplicable, en su respectivo órgano de difusión oficial.
9. El artículo 33 de "LA LEY" señala que las Entidades, los Municipios y Demarcaciones Territoriales, en este caso a través de las Entidades, deberán proporcionar a "LA SEDESOL" la información que sobre la utilización del Fondo de Aportaciones para la Infraestructura Social le sea requerida.
10. Asimismo, el artículo antes citado establece que las Entidades, Municipios y Demarcaciones Territoriales deberán hacer del conocimiento de sus habitantes, los montos que reciban, las obras y acciones a realizar, el costo de cada una, su

ubicación, metas y beneficiarios, al menos a través de la página oficial de internet de la Entidad Federativa, posteriormente informará los avances del ejercicio de los recursos, trimestralmente y al término de cada ejercicio, sobre los resultados alcanzados, al menos a través de la página de internet mencionada anteriormente.

Por lo antes expuesto y con fundamento en los artículos 1, 25, 32, 33, 34, 35, 48, 49 y 50 de la Ley de Coordinación Fiscal; 26 y 32 de la Ley Orgánica de la Administración Pública Federal; 33 y 34 de la Ley de Planeación; 1, 2, 41, 85 y 107, y demás aplicables de la Ley Federal de Presupuesto y Responsabilidad Hacendaria y su Reglamento; 1, 3, 8, 9 y 10 del Decreto de Presupuesto de Egresos de la Federación para el Ejercicio Fiscal 2014; 1, 6, 9, 18, 36, 37, 38, 39, 40 y 44 del Reglamento Interior de la Secretaría de Desarrollo Social; 40, 43, 124 Y 134 de la Constitución Política de los Estados Unidos Mexicanos; 36, 46, 49 y 50 fracciones XI, XIX y XXVI de la Constitución Política del Estado de Jalisco; 2, 4 fracciones I, II y XIV, 5 fracciones I y II, 6 fracción I, 8, 11 fracciones I y VI, 12 fracciones I y II, 13 fracciones I y XXXIV; 14 fracciones XXXVII y XCI; así como 22 fracciones I, III y XXI de la Ley Orgánica del Poder Ejecutivo del Estado de Jalisco, las partes han decidido establecer los compromisos siguientes:

## CLÁUSULAS

**PRIMERA. Objeto del Convenio.** "LA SEDESOL" y "LA ENTIDAD" acuerdan que el presente Convenio tiene por objeto establecer la metodología, fuentes de información y mecanismo para la distribución del Fondo de Aportaciones para la Infraestructura Social Municipal y de las Demarcaciones Territoriales del Distrito Federal, así como las acciones que se requieren para llevar a cabo la planeación y seguimiento de los recursos del "FAIS".

**SEGUNDA. Metodología de Distribución.** "LA SEDESOL" y "LA ENTIDAD" convienen que esta última utilizará la fórmula descrita en el artículo 34 de la Ley de Coordinación Fiscal para la distribución del Fondo de Aportaciones para la Infraestructura Social Municipal y de las Demarcaciones Territoriales del Distrito Federal.

**TERCERA. De las Variables y Fuentes de Información.** "LA SEDESOL" y "LA ENTIDAD" convienen que esta última utilizará la información estadística más reciente publicada por el Consejo Nacional de Evaluación de Política de Desarrollo Social para el cálculo de la distribución de recursos a los Municipios o Demarcaciones Territoriales. Para tal fin, "LA SEDESOL" publicará en el Diario Oficial de la Federación las variables y fuentes necesarias para el cálculo **a más tardar en los primeros diez días del ejercicio fiscal de que se trate**, tal como lo establece el artículo 35 de la Ley de Coordinación Fiscal.

Asimismo, "LA ENTIDAD" deberá entregar los recursos a sus respectivos Municipios o Demarcaciones Territoriales, conforme al calendario de enteros que la Federación establezca para tal fin respecto de "LA ENTIDAD", dicho calendario deberá publicarse por parte de ésta, **a más tardar el 31 de enero del año fiscal correspondiente** en su respectivo órgano de difusión oficial.

**CUARTA. Del Anexo.** El presente Convenio deberá acompañarse de un Anexo que especifique la metodología y fórmula empleadas para la distribución del "FISMDF", así como las variables y fuentes de información utilizadas para realizar los cálculos anualmente. El Anexo deberá incluir los resultados de la aplicación de la metodología y fórmula empleadas, así como la asignación monetaria que le corresponde a cada Municipio o Demarcación Territorial.

Por otra parte, con la finalidad de dar a conocer los resultados de la distribución a nivel Municipal, "LA ENTIDAD" enviará a "LA SEDESOL" la distribución a nivel Municipal **a más tardar el 25 de enero del ejercicio fiscal correspondiente**, en los términos establecidos en el Artículo 35 de la Ley de Coordinación Fiscal, para que "LA SEDESOL" la publique en su página de internet **a más tardar el 31 de enero**.

El Anexo estará firmado y rubricado por los representantes designados por el Gobierno de "LA ENTIDAD" y los representantes designados por "LA SEDESOL". El Anexo surtirá efecto sólo para el año fiscal correspondiente.

**QUINTA. Formalización de la Distribución.** Las distribución porcentual y el monto del "FISMDF" de "LA ENTIDAD" deberán ser publicadas por éste en su órgano oficial de difusión **a más tardar el 25 de enero del ejercicio fiscal aplicable**, debiendo además publicar la fórmula, variables, fuentes de información utilizadas y su respectiva metodología, justificando cada elemento.

En un plazo **no mayor a 10 días naturales** contados a partir de la fecha de publicación de las distribuciones porcentuales, "LA ENTIDAD" enviará una copia del documento correspondiente a "LA SEDESOL", para conocimiento de ésta en formato PDF, así como un archivo electrónico con la distribución monetaria en formato Excel.

**SEXTA. Requerimientos de Información.** Las partes acuerdan que "LA SEDESOL" solicitará a "LA ENTIDAD" la información relativa al uso de los recursos del "FISE" y "FISMDF", mediante comunicación escrita dirigida al Titular de la Dirección General de Ingresos, de la Secretaría de Planeación, Administración y Finanzas; y al Titular de la Dirección General de Desarrollo Social, de la Secretaría de Desarrollo e Integración Social del Estado de Jalisco, en el que se describirá la información requerida así como los plazos y medios para su entrega, conforme a lo establecido en la Ley de Coordinación Fiscal, el Decreto de Presupuesto de Egresos de la Federación para el Ejercicio Fiscal correspondiente y demás normatividad federal aplicable en la materia.

**SÉPTIMA. Reporte sobre el uso de los Recursos.** Las partes acuerdan que "LA ENTIDAD" reportará trimestralmente a la Secretaría de Desarrollo Social, a través de sus Delegaciones en las Entidades, y a la Secretaría de Hacienda y Crédito Público en el Portal Aplicativo de la "SHCP" (PASH), la información relativa al "FISE" y "FISMDF" que en dicho portal le sea requerida y en los términos establecidos en el Artículo 48 de la Ley de Coordinación Fiscal.

Asimismo, "LA ENTIDAD" y sus Municipios o Demarcaciones Territoriales reportarán a "LA SEDESOL", la planeación y seguimiento sobre el uso de los recursos del FAIS en la Matriz de Inversión para el Desarrollo Social Municipal y de las Demarcaciones Territoriales del Distrito Federal conforme a lo que se establezca en los Lineamientos Generales de Operación del "FAIS".

**OCTAVA.- Apoyo Estadístico.** "LA SEDESOL" publicará el **Informe Anual Sobre la Situación de Pobreza y Rezago Social de las Entidades y sus respectivos Municipios o Demarcaciones Territoriales**, con base en lo que establece la Ley General de Desarrollo Social, para la medición de pobreza.

Con el objeto de que las Entidades y sus Municipios o Demarcaciones Territoriales dispongan de información relevante relacionada con las variables de carencia social que se emplean en la fórmula de distribución del "FISMDF" y la puedan utilizar para focalizar adecuadamente el uso de los recursos del Fondo, "LA SEDESOL", **en el mes de enero**



**del ejercicio fiscal correspondiente**, enviará a "LA ENTIDAD" la información estadística que les permita conocer la situación de sus carencias por Entidad y Municipio o Demarcación Territorial, misma que deberá contener, por lo menos: población en pobreza extrema, nivel de rezago social, zonas de atención prioritaria y aquella que "LA SEDESOL" considere pertinente.

**NOVENA. Planeación sobre el uso de los recursos.** Con la finalidad de que "LA ENTIDAD", sus Municipios o Demarcaciones Territoriales planeen las obras y acciones con los recursos del "FISE" y del "FISMDF", conforme a lo estipulado en el artículo 32 y 33 de "LA LEY" y lo que establecen los Lineamientos Generales de Operación del "FAIS", "LA SEDESOL" designará un Coordinador Técnico Social que los apoyará en el proceso de planeación y seguimiento sobre el uso de los recursos de éste, tanto a nivel estatal como municipal.

Asimismo y con el fin de que los Municipios o Demarcaciones Territoriales realicen el seguimiento sobre el uso de los recursos del Fondo, estos destinarán una parte proporcional del 3% de los recursos del "FISMDF" como gastos indirectos para la contratación de los Coordinadores Técnicos Sociales, cuyas funciones estarán definidas en los Lineamientos Generales de Operación del "FAIS", que publique "LA SEDESOL".

El número de Coordinadores Técnicos Sociales en "LA ENTIDAD" dependerá del tamaño de la población de los municipios que conformen a la misma.

A su vez, "LA ENTIDAD" está obligada a informar a sus municipios sobre las funciones del Coordinador mediante oficio signado por el Gobernador de "LA ENTIDAD" y dirigido a los presidentes municipales, con copia a la Delegación de "LA SEDESOL".

**DÉCIMA. Seguimiento del Uso de los Recursos.** Con la finalidad de que "LA SEDESOL" y "LA ENTIDAD" coadyuven en el cumplimiento de los objetivos y metas del "FAIS", "LA SEDESOL" dará seguimiento a las obras y acciones que "LA ENTIDAD" y sus Municipios realicen con los recursos del "FAIS". "LA ENTIDAD" se compromete a proporcionar las facilidades necesarias para que el personal designado por "LA SEDESOL" pueda verificar la realización y avances de los proyectos registrados por "LA ENTIDAD" y sus Municipios o Demarcaciones Territoriales en el Sistema de Formato Único disponible en el Portal Aplicativo de la Secretaría de Hacienda.

"LA SEDESOL" llevará a cabo las labores de verificación y seguimiento en coordinación con "LA ENTIDAD". Será obligación de "LA ENTIDAD" informar a sus municipios de los resultados del seguimiento permanente que realice "LA SEDESOL" sobre la aplicación de los recursos del FAIS.

**DÉCIMA PRIMERA. Fiscalización de los Recursos.** "LA SEDESOL" y "LA ENTIDAD", con base en los informes de la Fiscalización Superior de la Cuenta Pública dados a conocer por la Auditoría Superior de la Federación, diseñarán de manera conjunta estrategias de mejora en la operación del "FAIS". Para tal fin, se firmará un Convenio de Colaboración en materia de federalismo, descentralización y desarrollo regional para la eficaz articulación de acciones para el combate a la pobreza con los recursos del "FAIS", a más tardar en el mes de enero del ejercicio fiscal correspondiente.

**DÉCIMA SEGUNDA. Capacitación.** Con la finalidad de que los funcionarios públicos locales conozcan la adecuada operación del "FAIS", "LA SEDESOL" diseñará estrategias de capacitación que deberá coordinar con las Delegaciones de las Entidades y que dará a conocer a más tardar el 31 de marzo del ejercicio fiscal correspondiente. Cuando se

trate de dar capacitación presencial a Gobiernos de las Entidades, Gobiernos Municipales o Demarcaciones Territoriales del Distrito Federal. "LA ENTIDAD" será la responsable de organizar y proporcionar los requerimientos necesarios para su realización.

**DÉCIMA TERCERA.- Modificaciones.** "LA SEDESOL" y "LA ENTIDAD", convienen que éste instrumento jurídico podrá ser modificado de común acuerdo, para lo cual se firmará el Convenio Modificatorio respectivo que formará parte del presente Convenio.


**DÉCIMA CUARTA. Vigencia.** Este Convenio surte sus efectos a partir de la fecha de su firma y terminará su vigencia con la conclusión de la presente administración estatal.

Enteradas las partes del contenido y alcance legal del presente Convenio, lo firman para su constancia y validez en tres ejemplares originales, en la Ciudad de Guadalajara, Jalisco, a los 07 días del mes de febrero del año 2014.

**DÉCIMA QUINTA. Controversias.** Las controversias que surjan con motivo de la interpretación y cumplimiento del presente instrumento, se resolverán de común acuerdo por las partes y de conformidad con lo establecido en la Ley de Coordinación Fiscal, en el Decreto de Presupuesto de Egresos de la Federación para el Ejercicio Fiscal correspondiente y demás normatividad federal aplicable.


POR "LA SEDESOL"	POR "LA ENTIDAD"
<p data-bbox="240 1016 812 1052"><b>SECRETARIA DE DESARROLLO SOCIAL</b></p>  <hr data-bbox="292 1276 771 1285"/> <p data-bbox="259 1312 803 1348"><b>MTRA. ROSARIO ROBLES BERLANGA</b></p>	<p data-bbox="863 1008 1453 1075"><b>EL GOBERNADOR CONSTITUCIONAL DEL ESTADO DE JALISCO</b></p>  <hr data-bbox="925 1260 1388 1268"/> <p data-bbox="868 1297 1453 1365"><b>MTRO. JORGE ARISTÓTELES SANDOVAL DÍAZ</b></p>
<p data-bbox="240 1449 824 1516"><b>LA DELEGADA FEDERAL EN EL ESTADO DE JALISCO</b></p>  <hr data-bbox="300 1711 771 1719"/> <p data-bbox="349 1747 747 1814"><b>LIC. GLORIA JUDITH ROJAS MALDONADO</b></p>	<p data-bbox="863 1438 1461 1505"><b>EL SECRETARIO GENERAL DE GOBIERNO DEL ESTADO DE JALISCO</b></p>  <hr data-bbox="933 1701 1396 1709"/> <p data-bbox="938 1732 1396 1768"><b>LIC. ARTURO ZAMORA JIMÉNEZ</b></p>

**EL SECRETARIO DE PLANEACIÓN,  
ADMINISTRACIÓN Y FINANZAS DEL  
ESTADO DE JALISCO**



**MTRO. RICARDO VILLANUEVA LOMELÍ**

**EL SECRETARIO DE DESARROLLO E  
INTEGRACIÓN SOCIAL**



**LIC. SALVADOR RIZO CASTELO**

La presente hoja de firmas corresponde al Convenio para la metodología, fuentes de información y mecanismo de distribución del Fondo de Aportaciones para la Infraestructura Social Municipal y de las Demarcaciones Territoriales del Distrito Federal del Ramo 33, entre el Gobierno del Estado de Jalisco y el Gobierno Federal, a través de la Secretaría de Desarrollo Social.

## ANEXO METODOLÓGICO

### FONDO PARA LA INFRAESTRUCTURA SOCIAL MUNICIPAL Y DE LAS DEMARCACIONES TERRITORIALES DEL DISTRITO FEDERAL (FISMDF) PARA EL EJERCICIO FISCAL 2014

EL PRESENTE ANEXO TIENE POR OBJETO DAR A CONOCER LA METODOLOGÍA QUE EL ESTADO DE JALISCO UTILIZARÁ PARA LA DISTRIBUCIÓN PORCENTUAL DEL FONDO PARA LA INFRAESTRUCTURA SOCIAL MUNICIPAL Y DE LAS DEMARCACIONES TERRITORIALES DEL DISTRITO FEDERAL (FISMDF) PARA EL EJERCICIO FISCAL 2014, DE ACUERDO A LA CLAUSULA CUARTA DEL CONVENIO PARA ACORDAR LA METODOLOGÍA, VARIABLES Y FUENTES DE INFORMACIÓN PARA LA DISTRIBUCIÓN DEL FISMDF FIRMADO EL DÍA 07 DEL MES DE FEBRERO DEL AÑO 2014 Y CON VIGENCIA HASTA EL DIA 30 DEL MES DE NOVIEMBRE DEL AÑO 2018

**PRIMERO.-** De conformidad con los Artículos 34 y 35 de la Ley de Coordinación Fiscal (LCF), se da a conocer la metodología para el cálculo de la distribución del FISMDF, misma que coincide con la utilizada por la Secretaría de Desarrollo Social para la distribución del Fondo de Aportaciones para la Infraestructura Social (FAIS).

**SEGUNDO.-** Para efectos de la aplicación de la fórmula del Artículo 34 de la LCF se utiliza como fuente de información el Presupuesto de Egresos de la Federación y los informes de la medición de la pobreza multidimensional dados a conocer por el Consejo Nacional de Evaluación de la Política de Desarrollo Social (Coneval).

**TERCERO.-** La fórmula para el cálculo del Fondo para la Infraestructura Social Municipal y de las Demarcaciones Territoriales se describe como:

$$F_{i,t} = F_{i,2013} + \Delta F_{2013,t}(0.8 Z_{i,t} + 0.2 e_{i,t})$$

Donde

$$Z_{i,t} = \frac{x_{i,t}}{\sum_i x_{i,t}}$$

$$x_{i,t} = \text{CPPE}_i \frac{\text{PPE}_{i,t}}{\sum_i \text{PPE}_{i,t}}$$

$$e_{i,t} = \frac{\frac{\text{PPE}_{i,t-1}}{\text{PPE}_{i,t}}}{\sum_i \frac{\text{PPE}_{i,t-1}}{\text{PPE}_{i,t}}}$$

Y las variables de cálculo se definen de la siguiente manera:

$F_{i,t}$  = Monto del FISMDF del municipio i en el año t.

$F_{i,2013}$  = Monto del Fondo para la Infraestructura Social Municipal (FISM) del municipio o demarcación territorial i en 2013.

$\Delta F_{2013,t}$  =  $FISMDF_{i,t} - FISM_{i,2013}$ , donde  $FISMDF_{i,t}$  corresponde a los recursos del FISMDF en el año de cálculo t para la entidad i.  $FISM_{i,2013}$  corresponde a los recursos del FISM recibidos por la entidad i en 2013.

$z_{i,t}$  = La participación del municipio o demarcación territorial i en el promedio estatal de las carencias de la población en pobreza extrema más reciente publicada por el Consejo Nacional de Evaluación de la Política de Desarrollo Social al año t.

$e_{i,t}$  = La participación del municipio o demarcación territorial i en la bolsa de recursos asignados por su eficacia en el abatimiento de la pobreza extrema.



**CPPE<sub>i</sub>**= Número de carencias promedio de la población en pobreza extrema en el municipio o demarcación territorial *i* más reciente publicada por el Consejo Nacional de Evaluación de la Política de Desarrollo Social al año *t*.

**PPE<sub>i,T</sub>**= Población en Pobreza Extrema del municipio o demarcación territorial *i*, de acuerdo con la información más reciente provista por el Consejo Nacional de Evaluación de la Política de Desarrollo Social; y

**PPE<sub>i,T-1</sub>**= Población en Pobreza Extrema del municipio o demarcación territorial *i*, de acuerdo con la información inmediata anterior a la más reciente provista por el Consejo Nacional de Evaluación de la Política de Desarrollo Social;

**CUARTO.-** Excepción para el caso de  $e_{i,t}$

Considerando que sólo existe un corte de medición de la pobreza multidimensional a nivel municipal dado a conocer por el Coneval, la participación  $e_{i,t}$  se considerará cero para todos los municipios o demarcaciones territoriales, por lo que el coeficiente  $z_{i,t}$  será igual a uno y la fórmula de distribución se definirá de la siguiente manera:

$$F_{i,t} = F_{i,2013} + \Delta F_{2013,t}(1.0 Z_{i,t} + 0.0 e_{i,t}) = F_{i,2013} + \Delta F_{2013,t}(Z_{i,t})$$

Lo anterior se fundamenta en el Décimo Primer transitorio de la Reforma a la Ley de Coordinación Fiscal publicada el 9 de diciembre de 2013.

**QUINTO.-** Fuentes de Información

Componente $F_{i,2013}$
<p><b>Nombre</b> Línea Basal</p> <p><b>Descripción</b> Se refiere al monto que los municipios o demarcaciones territoriales recibieron por concepto de FISM en el año 2013.</p> <p><b>Fuente de Información</b> Decreto número 24855/LX/14 en el que se establece el coeficiente de distribución de los recursos del Fondo de Aportaciones para la Infraestructura Social Municipal y de las Demarcaciones Territoriales del Distrito Federal (FISMDF 2014), que corresponden a los municipios del Estado de Jalisco para el ejercicio fiscal del año 2014, publicado en el Periódico Oficial "El Estado de Jalisco" el lunes 31 de Marzo de 2014.</p> <p><b>Sitio Electrónico</b> <a href="http://app.jalisco.gob.mx/PeriodicoOficial.nsf/BusquedaAvanzada/17B269702942D9FB86257CAC007D78BB/\$FILE/03-31-14-BIS.pdf">http://app.jalisco.gob.mx/PeriodicoOficial.nsf/BusquedaAvanzada/17B269702942D9FB86257CAC007D78BB/\$FILE/03-31-14-BIS.pdf</a></p>

Componente $Z_{i,t}$
<p><b>Nombre</b> Pobreza</p> <p><b>Descripción</b> Se refiere a la participación de las 32 entidades federativas del país en la pobreza extrema a nivel nacional, ponderada por las carencias promedio de las personas en pobreza extrema de la respectiva entidad federativa.</p> <p><b>Fuente de Información</b> Consejo Nacional de Evaluación de la Política de Desarrollo Social (Coneval).</p>

### Componente $Z_{i,t}$

**Sitio Electrónico**

<http://www.coneval.gob.mx/Medicion/Paginas/Medición/Anexo-estadístico-municipal-2010.aspx>

**Indicaciones**

En el sitio electrónico al que direcciona la liga anterior, dar clic en el cuadro de dialogo "Información concentrada en Excel" y descargar el archivo "Concentrado.zip". El archivo contiene dos documentos: "3.3 Concentrado, indicadores de pobreza por municipio.xlsx" y "3.4 Concentrado, indicadores de pobreza por entidad federativa.xlsx". Abrir el primero. Para construir el indicador utilice los valores para "pobreza extrema", columna "Personas" y "Carencias" para el estado de Jalisco.

### Componente $e_{i,t}$

**Nombre**

Eficacia

**Nota**

Para el ejercicio fiscal 2014 no existe información para medir el componente de eficacia, toda vez que hasta la fecha sólo existe una medición multidimensional de la pobreza a nivel municipal (2010) y se requieren por lo menos dos mediciones para hacer comparaciones. Por tanto, la fórmula que se aplicará para el cálculo de la distribución de recursos a nivel municipal será la siguiente

$$F_{i,t} = F_{i,2013} + \Delta F_{2013,t}(1.0 Z_{i,t} + 0.0 e_{i,t}) = F_{i,2013} + \Delta F_{2013,t}(Z_{i,t}).$$

### Componente $\Delta F_{2013,t}$

**Nombre**

Incremento FAIS

**Descripción**

Es el diferencial del Monto Total asignado al FISM en el año actual, respecto del monto total asignado al FISM en 2013.

**Fuente de Información**

Para el Monto FISM 2013, consultar el Presupuesto de Egresos de la Federación 2013.

Para el Monto 2014, consultar el Presupuesto de Egresos de la Federación para el Ejercicio Fiscal 2014

**Sitio Electrónico**

- Para el caso del Monto FISM 2013:  
[http://www.apartados.hacienda.gob.mx/presupuesto/temas/pef/2013/temas/tomos/33/r33\\_rsfef.pdf](http://www.apartados.hacienda.gob.mx/presupuesto/temas/pef/2013/temas/tomos/33/r33_rsfef.pdf)
- Para el caso del Monto FISMDF 2014  
[http://www.apartados.hacienda.gob.mx/presupuesto/temas/pef/2014/docs/33/r33\\_rsfef.pdf](http://www.apartados.hacienda.gob.mx/presupuesto/temas/pef/2014/docs/33/r33_rsfef.pdf)

**Indicaciones**

- Para el caso del Monto FISM 2013, tomar del archivo descargado del sitio electrónico mencionado el monto correspondiente al FAIS Municipal del Estado de Jalisco.
- Para el caso del Monto FISMDF 2014, tomar el monto FAIS Municipal y de las Demarcaciones Territoriales del Distrito Federal correspondiente al Estado de Jalisco.

**Sexto.-** Cálculo de la Distribución del Fondo para la Infraestructura Social Municipal y de las Demarcaciones Territoriales del Distrito Federal para los Municipios del Estado de Jalisco.

Paso 1. Cálculo del Componente  $Z_{i,t} = \frac{x_{i,t}}{\sum_i x_{i,t}}$

Municipio	Información Coneval 2010		Desarrollo de la Fórmula		
	PPE <sub>i,t</sub>	CPPE <sub>i,t</sub>	(3) $\frac{PPE_{i,t}}{\sum_i PPE_{i,t}}$	(4) $x_{i,t} = \frac{CPPE_{i,t}}{\sum_i PPE_{i,t}}$	(5) $Z_{i,t} = \frac{x_{i,t}}{\sum_i x_{i,t}}$
	(1) Personas en Pobreza Extrema 2010 (Personas)	(2) Carencias Promedio de personas en pobreza extrema 2010 (Carencias)			
Acatic	2,519	3.54	0.0065	0.0231	0.0062
Acatlán de Juárez	460	3.63	0.0012	0.0043	0.0012
Ahualulco de Mercado	737	3.43	0.0019	0.0066	0.0018
Amacueca	358	3.39	0.0009	0.0032	0.0009
Amatitán	472	3.50	0.0012	0.0043	0.0012
Ameca	3,494	3.51	0.0091	0.0319	0.0086
San Juanito de Escobedo	405	3.33	0.0011	0.0035	0.0009
Arandas	9,089	3.79	0.0236	0.0895	0.0242
El Arenal	774	3.40	0.0020	0.0068	0.0018
Atemajac de Brizuela	1,467	3.85	0.0038	0.0147	0.0040
Atengo	1,016	3.74	0.0026	0.0099	0.0027
Atenguillo	356	3.47	0.0009	0.0032	0.0009
Atotonilco el Alto	3,901	3.60	0.0101	0.0365	0.0098
Atoyac	665	3.65	0.0017	0.0063	0.0017
Autlán de Navarro	2,708	3.58	0.0070	0.0252	0.0068
Ayotlán	5,837	3.84	0.0152	0.0581	0.0157
Ayutla	2,168	3.85	0.0056	0.0217	0.0059
La Barca	4,174	3.72	0.0108	0.0403	0.0109
Bolaños	2,267	4.10	0.0059	0.0241	0.0065
Cabo Corrientes	1,214	3.59	0.0032	0.0113	0.0031
Casimiro Castillo	1,336	3.51	0.0035	0.0122	0.0033
Cihuatlán	2,824	3.87	0.0073	0.0283	0.0077
Zapotlán el Grande	1,605	3.47	0.0042	0.0145	0.0039
Cocula	1,151	3.46	0.0030	0.0103	0.0028
Colotlán	813	3.45	0.0021	0.0073	0.0020
Concepción de Buenos Aires	380	3.54	0.0010	0.0035	0.0009
Cuautilán de García Barragán	6,003	3.95	0.0156	0.0616	0.0166
Cuautila	221	4.04	0.0006	0.0023	0.0006
Cuquío	2,944	3.61	0.0076	0.0276	0.0075
Chapala	1,684	3.56	0.0044	0.0156	0.0042
Chimaltitán	1,356	3.78	0.0035	0.0133	0.0036
Chiquilistlán	1,562	3.77	0.0041	0.0153	0.0041
Degollado	2,274	3.66	0.0059	0.0216	0.0058
Ejutla	55	3.39	0.0001	0.0005	0.0001
Encarnación de Díaz	6,108	3.63	0.0159	0.0576	0.0156
Etzatlán	911	3.47	0.0024	0.0082	0.0022
El Grullo	1,317	3.54	0.0034	0.0121	0.0033
Guachinango	282	3.78	0.0007	0.0028	0.0007
Guadalajara	31,488	3.39	0.0818	0.2770	0.0748
Hostotipaquillo	1,425	3.82	0.0037	0.0141	0.0038
Huejúcar	458	3.39	0.0012	0.0040	0.0011
Huejuquilla el Alto	905	3.72	0.0023	0.0087	0.0024
La Huerta	1,588	3.75	0.0041	0.0155	0.0042

Municipio	Información Coneval 2010		Desarrollo de la Fórmula		
	PPE <sub>j,t</sub>	CPPE <sub>j,t</sub>	(3)	(4)	(5)
	(1) Personas en Pobreza Extrema 2010 (Personas)	(2) Carencias Promedio de personas en pobreza extrema 2010 (Carencias)			
Ixtlahuacán de los Membrillos	1,912	3.77	0.0050	0.0187	0.0051
Ixtlahuacán del Río	2,822	3.65	0.0073	0.0267	0.0072
Jalostotitlán	4,105	3.75	0.0107	0.0400	0.0108
Jamay	1,410	3.44	0.0037	0.0126	0.0034
Jesús María	2,577	3.76	0.0067	0.0252	0.0068
Jilotlán de los Dolores	3,227	3.75	0.0084	0.0314	0.0085
Jocotepec	4,987	3.98	0.0129	0.0515	0.0139
Juanacatlán	615	3.80	0.0016	0.0061	0.0016
Juchitlán	221	3.58	0.0006	0.0021	0.0006
Lagos de Moreno	9,849	3.71	0.0256	0.0948	0.0256
El Limón	102	3.44	0.0003	0.0009	0.0002
Magdalena	1,282	3.54	0.0033	0.0118	0.0032
Santa María del Oro	1,153	3.80	0.0030	0.0114	0.0031
La Manzanilla de la Paz	217	3.38	0.0006	0.0019	0.0005
Mascota	700	3.58	0.0018	0.0065	0.0018
Mazamitla	1,027	3.81	0.0027	0.0102	0.0027
Mexticacán	389	3.46	0.0010	0.0035	0.0009
Mezquitic	6,488	4.47	0.0168	0.0753	0.0203
Mixtlán	429	4.01	0.0011	0.0045	0.0012
Ocotlán	3,746	3.92	0.0097	0.0381	0.0103
Ojuelos de Jalisco	6,162	3.77	0.0160	0.0603	0.0163
Pihuamo	677	3.73	0.0018	0.0066	0.0018
Poncitlán	9,656	3.86	0.0251	0.0967	0.0261
Puerto Vallarta	12,797	3.65	0.0332	0.1214	0.0328
Villa Purificación	2,087	3.93	0.0054	0.0213	0.0058
Quitupan	1,874	3.84	0.0049	0.0187	0.0050
El Salto	9,218	3.97	0.0239	0.0950	0.0257
San Cristóbal de la Barranca	437	3.50	0.0011	0.0040	0.0011
San Diego de Alejandría	428	3.55	0.0011	0.0039	0.0011
San Juan de los Lagos	5,536	3.72	0.0144	0.0535	0.0144
San Julián	864	3.43	0.0022	0.0077	0.0021
San Marcos	255	3.63	0.0007	0.0024	0.0006
San Martín de Bolaños	252	4.00	0.0007	0.0026	0.0007
San Martín Hidalgo	1,133	3.53	0.0029	0.0104	0.0028
San Miguel el Alto	4,677	3.75	0.0121	0.0455	0.0123
Gómez Farías	1,077	3.80	0.0028	0.0106	0.0029
San Sebastián del Oeste	339	3.82	0.0009	0.0034	0.0009
Santa María de los Ángeles	261	3.66	0.0007	0.0025	0.0007
Sayula	1,388	3.59	0.0036	0.0130	0.0035
Tala	2,503	3.59	0.0065	0.0233	0.0063
Talpa de Allende	2,135	3.75	0.0055	0.0208	0.0056
Tamazula de Gordiano	2,219	3.63	0.0058	0.0209	0.0057
Tapalpa	2,160	3.56	0.0056	0.0200	0.0054
Tecalitlán	2,512	3.95	0.0065	0.0257	0.0069
Tecolotlán	990	3.69	0.0026	0.0095	0.0026
Techaluta de Montenegro	194	3.95	0.0005	0.0020	0.0005
Tenamaxtlán	410	3.74	0.0011	0.0040	0.0011



Municipio	Información Coneval 2010		Desarrollo de la Fórmula		
	PPE <sub>i,t</sub>	CPPE <sub>i,t</sub>	(3) $\frac{PPE_{i,t}}{\sum_i PPE_{i,t}}$	(4) $x_{i,t} = \frac{CPPE_{i,t} PPE_{i,t}}{\sum_i PPE_{i,t}}$	(5) $Z_{i,t} = \frac{x_{i,t}}{\sum_i x_{i,t}}$
	(1) Personas en Pobreza Extrema 2010 (Personas)	(2) Carencias Promedio de personas en pobreza extrema 2010 (Carencias)			
Teocaltiche	5,789	3.97	0.0150	0.0597	0.0161
Teocuitatlán de Corona	1,016	3.59	0.0026	0.0095	0.0026
Tepatitlán de Morelos	4,531	3.62	0.0118	0.0426	0.0115
Tequila	3,508	3.70	0.0091	0.0337	0.0091
Teuchitlán	453	3.42	0.0012	0.0040	0.0011
Tizapán el Alto	1,776	3.65	0.0046	0.0168	0.0046
Tlajomulco de Zúñiga	17,782	3.57	0.0462	0.1646	0.0445
Tlaquepaque	26,869	3.72	0.0698	0.2593	0.0700
Tolimán	908	3.73	0.0024	0.0088	0.0024
Tomatlán	4,907	3.65	0.0127	0.0466	0.0126
Tonalá	22,993	3.79	0.0597	0.2261	0.0611
Tonaya	186	3.32	0.0005	0.0016	0.0004
Tonila	453	3.67	0.0012	0.0043	0.0012
Totatiche	506	3.67	0.0013	0.0048	0.0013
Tototlán	2,125	3.50	0.0055	0.0193	0.0052
Tuxcacuesco	309	3.82	0.0008	0.0031	0.0008
Tuxcueca	479	3.57	0.0012	0.0044	0.0012
Tuxpan	3,074	4.14	0.0080	0.0330	0.0089
Unión de San Antonio	2,434	3.56	0.0063	0.0225	0.0061
Unión de Tula	723	3.69	0.0019	0.0069	0.0019
Valle de Guadalupe	319	3.57	0.0008	0.0030	0.0008
Valle de Juárez	596	3.65	0.0015	0.0057	0.0015
San Gabriel	912	3.56	0.0024	0.0084	0.0023
Villa Corona	763	3.53	0.0020	0.0070	0.0019
Villa Guerrero	795	4.28	0.0021	0.0088	0.0024
Villa Hidalgo	1,068	3.36	0.0028	0.0093	0.0025
Cañadas de Obregón	287	3.60	0.0007	0.0027	0.0007
Yahualica de González Gallo	3,237	3.54	0.0084	0.0297	0.0080
Zacoalco de Torres	1,655	3.67	0.0043	0.0158	0.0043
Zapopan	28,012	3.68	0.0727	0.2674	0.0722
Zapotiltic	900	3.40	0.0023	0.0080	0.0021
Zapotitlán de Vadillo	1,867	3.62	0.0048	0.0175	0.0047
Zapotlán del Rey	1,633	3.44	0.0042	0.0146	0.0039
Zapotlanejo	7,177	3.76	0.0186	0.0701	0.0189
San Ignacio Cerro Gordo	2,838	3.58	0.0074	0.0264	0.0071
<b>Total</b>	<b>385,150.00</b>		<b>1.00</b>	<b>3.70</b>	<b>1.00</b>

**Paso 2.** Obtener el componente  $\Delta F_{2013,t}$

(6)	(7)	(8)
FISM 2013 del Estado de Jalisco	FISMDF 2014 del Estado de Jalisco	Incremento $\Delta F_{2013,t}$
1,116,662,458	1,242,305,903	125,643,445

**Paso 3.** Obtener la asignación monetaria para cada municipio por el concepto  $Z_{it}$

Municipio	(9) $\Delta F_{2013,t}$	(10) $Z_{it}$	(11) Asignación por $Z_{it}$
Acatic	125,643,445	0.0062	784,950.07
Acatlán de Juárez	125,643,445	0.0012	147,264.00
Ahualulco de Mercado	125,643,445	0.0018	222,539.73
Amacueca	125,643,445	0.0009	106,958.41
Amatitán	125,643,445	0.0012	145,483.48
Ameca	125,643,445	0.0086	1,081,374.94
San Juanito de Escobedo	125,643,445	0.0009	118,747.29
Arandas	125,643,445	0.0242	3,036,743.17
El Arenal	125,643,445	0.0018	231,899.41
Atemajac de Brizuela	125,643,445	0.0040	498,053.11
Atengo	125,643,445	0.0027	334,383.06
Atenguillo	125,643,445	0.0009	108,929.14
Atotonilco el Alto	125,643,445	0.0098	1,237,581.53
Atoyac	125,643,445	0.0017	213,736.45
Autlán de Navarro	125,643,445	0.0068	855,009.26
Ayotlán	125,643,445	0.0157	1,972,677.28
Ayutla	125,643,445	0.0059	735,586.61
La Barca	125,643,445	0.0109	1,366,767.83
Bolaños	125,643,445	0.0065	817,868.42
Cabo Corrientes	125,643,445	0.0031	384,146.51
Casimiro Castillo	125,643,445	0.0033	413,233.24
Cihuatlán	125,643,445	0.0077	961,924.64
Zapotlán el Grande	125,643,445	0.0039	490,524.12
Cocula	125,643,445	0.0028	350,958.87
Colotlán	125,643,445	0.0020	247,287.63
Concepción de Buenos Aires	125,643,445	0.0009	118,357.34
Cuautitlán de García Barragán	125,643,445	0.0166	2,091,122.66
Cuautla	125,643,445	0.0006	78,687.06
Cuquío	125,643,445	0.0075	936,842.95
Chapala	125,643,445	0.0042	528,511.74
Chimaltitán	125,643,445	0.0036	451,916.21
Chiquilistlán	125,643,445	0.0041	518,359.82
Degollado	125,643,445	0.0058	732,348.14
Ejutla	125,643,445	0.0001	16,444.01
Encarnación de Díaz	125,643,445	0.0156	1,954,381.48
Etzatlán	125,643,445	0.0022	278,112.71
El Grullo	125,643,445	0.0033	410,961.94
Guachinango	125,643,445	0.0007	93,912.12
Guadalajara	125,643,445	0.0748	9,400,743.87
Hostotipaquillo	125,643,445	0.0038	480,095.82

Huejúcar	125,643,445	0.0011	136,926.32
Huejuquilla el Alto	125,643,445	0.0024	296,319.52
La Huerta	125,643,445	0.0042	525,169.22
Ixtlahuacán de los Membrillos	125,643,445	0.0051	634,812.80
Ixtlahuacán del Río	125,643,445	0.0072	907,189.75
Jalostotitlán	125,643,445	0.0108	1,357,107.24
Jamay	125,643,445	0.0034	427,331.05
Jesús María	125,643,445	0.0068	854,620.44
Jilotlán de los Dolores	125,643,445	0.0085	1,066,606.00
Jocotepec	125,643,445	0.0139	1,747,125.70
Juanacatlán	125,643,445	0.0016	205,817.67
Juchitlán	125,643,445	0.0006	69,686.46
Lagos de Moreno	125,643,445	0.0256	3,216,568.11
El Limón	125,643,445	0.0002	30,902.49
Magdalena	125,643,445	0.0032	399,940.01
Santa María del Oro	125,643,445	0.0031	386,179.69
La Manzanilla de la Paz	125,643,445	0.0005	64,709.06
Mascota	125,643,445	0.0018	220,737.07
Mazamitla	125,643,445	0.0027	344,581.04
Mexxicacán	125,643,445	0.0009	118,600.65
Mezquitic	125,643,445	0.0203	2,553,783.74
Mixtlán	125,643,445	0.0012	151,506.53
Ocotlán	125,643,445	0.0103	1,292,077.55
Ojuelos de Jalisco	125,643,445	0.0163	2,044,483.25
Pihuamo	125,643,445	0.0018	222,308.96
Poncitlán	125,643,445	0.0261	3,280,234.24
Puerto Vallarta	125,643,445	0.0328	4,118,195.03
Villa Purificación	125,643,445	0.0058	722,690.53
Quitupan	125,643,445	0.0050	633,503.85
El Salto	125,643,445	0.0257	3,223,057.28
San Cristóbal de la Barranca	125,643,445	0.0011	134,751.45
San Diego de Alejandría	125,643,445	0.0011	133,702.19
San Juan de los Lagos	125,643,445	0.0144	1,814,929.10
San Julián	125,643,445	0.0021	260,717.78
San Marcos	125,643,445	0.0006	81,506.41
San Martín de Bolaños	125,643,445	0.0007	88,814.75
San Martín Hidalgo	125,643,445	0.0028	351,960.95
San Miguel el Alto	125,643,445	0.0123	1,545,014.28
Gómez Farías	125,643,445	0.0029	360,842.70
San Sebastián del Oeste	125,643,445	0.0009	114,099.46
Santa María de los Ángeles	125,643,445	0.0007	84,224.43
Sayula	125,643,445	0.0035	439,483.83
Tala	125,643,445	0.0063	790,803.63
Talpa de Allende	125,643,445	0.0056	704,682.49
Tamazula de Gordiano	125,643,445	0.0057	710,003.03
Tapalpa	125,643,445	0.0054	678,192.60
Tecalitlán	125,643,445	0.0069	873,131.09
Tecolotlán	125,643,445	0.0026	322,029.93
Techaluta de Montenegro	125,643,445	0.0005	67,441.42
Tenamaxtlán	125,643,445	0.0011	135,052.77
Teocaltiche	125,643,445	0.0161	2,025,949.51
Teocuitatlán de Corona	125,643,445	0.0026	321,422.12
Tepatitlán de Morelos	125,643,445	0.0115	1,445,816.52
Tequila	125,643,445	0.0091	1,144,719.22
Teuchitlán	125,643,445	0.0011	136,489.05
Tizapán el Alto	125,643,445	0.0046	571,683.74
Tlajomulco de Zúñiga	125,643,445	0.0445	5,586,077.81
Tlaquepaque	125,643,445	0.0700	8,798,215.88
Tolimán	125,643,445	0.0024	298,410.92
Tomatlán	125,643,445	0.0126	1,579,818.31
Tonalá	125,643,445	0.0611	7,670,853.30

Tonaya	125,643,445	0.0004	54,448.89
Tonila	125,643,445	0.0012	146,572.22
Totatiche	125,643,445	0.0013	163,501.26
Tototlán	125,643,445	0.0052	654,917.60
Tuxcacuesco	125,643,445	0.0008	104,051.90
Tuxcueca	125,643,445	0.0012	150,675.19
Tuxpan	125,643,445	0.0089	1,121,350.57
Unión de San Antonio	125,643,445	0.0061	762,926.56
Unión de Tula	125,643,445	0.0019	235,153.75
Valle de Guadalupe	125,643,445	0.0008	100,416.91
Valle de Juárez	125,643,445	0.0015	191,853.23
San Gabriel	125,643,445	0.0023	285,705.85
Villa Corona	125,643,445	0.0019	236,991.67
Villa Guerrero	125,643,445	0.0024	299,525.83
Villa Hidalgo	125,643,445	0.0025	315,767.06
Cañadas de Obregón	125,643,445	0.0007	91,050.75
Yahualica de González Gallo	125,643,445	0.0080	1,008,977.11
Zacoalco de Torres	125,643,445	0.0043	535,749.07
Zapopan	125,643,445	0.0722	9,072,492.50
Zapotiltic	125,643,445	0.0021	269,834.51
Zapotitlán de Vadillo	125,643,445	0.0047	594,920.85
Zapotlán del Rey	125,643,445	0.0039	495,041.33
Zapotlanejo	125,643,445	0.0189	2,377,397.03
San Ignacio Cerro Gordo	125,643,445	0.0071	895,085.66
<b>TOTAL</b>		<b>1.00</b>	<b>125,643,445</b>

**Paso 4. Línea Basal 2013. Componente  $F_{I,2013}$**

<b>Fondo para la Infraestructura Social Municipal 2013</b>	
<b>Estado de Jalisco</b>	
<b>Municipio</b>	<b>(12) Asignación 2013</b>
Acatic	3,002,073.98
Acatlán de Juárez	2,808,476.54
Ahualulco de Mercado	4,722,089.76
Amacueca	1,585,556.18
Amatitán	2,134,082.87
Ameca	19,368,637.72
San Juanito de Escobedo	3,081,356.90
Arandas	17,205,806.23
El Arenal	1,638,146.50
Atemajac de Brizuela	3,702,809.93
Atengo	5,709,029.94
Atenguillo	2,352,133.57
Atotonilco el Alto	11,718,143.12
Atoyac	5,720,823.37
Autlán de Navarro	9,738,833.76
Ayotlán	15,189,760.36
Ayutla	8,775,220.02
La Barca	7,971,954.91
Bolaños	11,960,164.89
Cabo Corrientes	7,681,659.08
Casimiro Castillo	6,493,983.43
Cihuatlán	7,635,747.75
Zapotlán el Grande	6,205,639.05
Cocula	5,798,356.76
Colotlán	7,840,106.27



Concepción de Buenos Aires	2,067,012.53
Cuautitlán de García Barragán	20,101,309.26
Cuautla	1,009,744.66
Cuquío	10,993,594.01
Chapala	5,611,476.12
Chimaltitán	5,308,187.72
Chiquilistlán	4,901,659.39
Degollado	10,580,092.80
Ejutla	1,043,985.53
Encarnación de Díaz	12,161,481.12
Etzatlán	5,675,302.25
El Grullo	2,085,752.80
Guachinango	3,280,174.60
Guadalajara	72,991,449.29
Hostotipaquillo	14,903,760.11
Huejúcar	4,732,199.18
Huejuquilla el Alto	6,043,938.75
La Huerta	11,845,302.66
Ixtlahuacán de los Membrillos	3,506,822.26
Ixtlahuacán del Río	7,183,005.10
Jalostotitlán	6,505,848.78
Jamay	4,994,593.97
Jesús María	7,427,176.31
Jilotlán de los Dolores	3,585,087.28
Jocotepec	7,371,782.63
Juanacatlán	1,406,024.17
Juchitlán	2,648,672.09
Lagos de Moreno	36,241,650.28
El Limón	1,751,228.41
Magdalena	3,981,593.00
Santa María del Oro	5,180,713.62
La Manzanilla de la Paz	1,119,426.93
Mascota	3,954,454.60
Mazamitla	3,385,502.60
Mexxicacán	2,183,092.50
Mezquitic	37,364,652.84
Mixtlán	3,834,906.16
Ocotlán	11,239,906.40
Ojuelos de Jalisco	15,557,849.58
Pihuamo	6,440,813.18
Poncitlán	23,267,397.71
Puerto Vallarta	22,083,840.32
Villa Purificación	14,276,505.65
Quitupan	10,622,868.41
El Salto	13,663,001.84
San Cristóbal de la Barranca	2,341,036.85
San Diego de Alejandría	1,393,697.92
San Juan de los Lagos	10,336,809.47
San Julián	2,135,006.51
San Marcos	1,657,998.80
San Martín de Bolaños	1,849,998.32
San Martín Hidalgo	5,502,164.42
San Miguel el Alto	6,716,851.98
Gómez Farfás	3,523,112.16
San Sebastián del Oeste	6,721,804.80
Santa María de los Ángeles	2,557,764.60
Sayula	2,960,298.69
Tala	6,681,764.77
Talpa de Allende	15,558,482.84
Tamazula de Gordiano	7,858,043.39
Tapalpa	4,550,134.95

Tecalitlán	12,953,272.33
Tecolotlán	8,418,957.71
Techaluta de Montenegro	1,159,549.43
Tenamaxtlán	2,354,808.18
Teocaltiche	19,888,580.30
Teocuitatlán de Corona	9,358,047.10
Tepatitlán de Morelos	15,890,777.18
Tequila	15,323,996.53
Teuchitlán	1,650,864.08
Tizapán el Alto	8,322,922.97
Tlajomulco de Zúñiga	28,776,841.31
Tlaquepaque	46,804,901.34
Tolimán	7,194,074.75
Tomatlán	29,340,161.35
Tonalá	38,185,615.32
Tonaya	1,674,053.19
Tonila	1,898,704.34
Totatiche	2,461,411.79
Tototlán	4,040,120.74
Tuxcacuesco	2,713,311.29
Tuxcueca	1,392,276.29
Tuxpan	7,233,037.58
Unión de San Antonio	4,058,705.29
Unión de Tula	3,195,543.50
Valle de Guadalupe	987,868.89
Valle de Juárez	2,490,738.49
San Gabriel	6,543,901.82
Villa Corona	2,301,176.00
Villa Guerrero	3,140,946.55
Villa Hidalgo	4,193,497.31
Cañadas de Obregón	1,835,100.80
Yahualica de González Gallo	7,558,349.53
Zacoalco de Torres	10,182,275.92
Zapopan	48,708,628.77
Zapotiltic	2,717,209.43
Zapotitlán de Vadillo	5,532,018.15
Zapotlán del Rey	7,678,017.42
Zapotlanejo	15,899,280.72
San Ignacio Cerro Gordo	4,102,511.29
<b>Total</b>	<b>1,116,662,458</b>

Fuente: Decreto número 24855/LX/14 en el que se establece el coeficiente de distribución de los recursos del Fondo de Aportaciones para la Infraestructura Social Municipal y de las Demarcaciones Territoriales del Distrito Federal (FISMDF 2014), que corresponden a los municipios del Estado de Jalisco para el ejercicio fiscal del año 2014, publicado en el Periódico Oficial "El Estado de Jalisco" el lunes 31 de Marzo de 2014. [http://app.jalisco.gob.mx/PeriodicoOficial.nsf/BusquedaAvanzada/17B269702942D9FB86257CAC007D78BB/\\$FILE/03-31-14-BIS.pdf](http://app.jalisco.gob.mx/PeriodicoOficial.nsf/BusquedaAvanzada/17B269702942D9FB86257CAC007D78BB/$FILE/03-31-14-BIS.pdf)

**Paso 5.** Obtener la asignación monetaria correspondiente a cada municipio respecto del Fondo para la Infraestructura Social Municipal y de las Demarcaciones Territoriales del Distrito Federal

Municipio	(13) Asignación 2013	(14) $Z_{it}$	(11) Asignación por $Z_{it}$
Acatic	3,002,073.98	784,950.07	3,787,024.05
Acatlán de Juárez	2,808,476.54	147,264.00	2,955,740.54
Ahualulco de Mercado	4,722,089.76	222,539.73	4,944,629.49
Amacueca	1,585,556.18	106,958.41	1,692,514.59
Amatitán	2,134,082.87	145,483.48	2,279,566.35


Ameca	19,368,637.72	1,081,374.94	20,450,012.66
San Juanito de Escobedo	3,081,356.90	118,747.29	3,200,104.19
Arandas	17,205,806.23	3,036,743.17	20,242,549.40
El Arenal	1,638,146.50	231,899.41	1,870,045.91
Atemajac de Brizuela	3,702,809.93	498,053.11	4,200,863.04
Atengo	5,709,029.94	334,383.06	6,043,413.00
Atenguillo	2,352,133.57	108,929.14	2,461,062.71
Atotonilco el Alto	11,718,143.12	1,237,581.53	12,955,724.65
Atoyac	5,720,823.37	213,736.45	5,934,559.82
Autlán de Navarro	9,738,833.76	855,009.26	10,593,843.02
Ayotlán	15,189,760.36	1,972,677.28	17,162,437.64
Ayutla	8,775,220.02	735,586.61	9,510,806.63
La Barca	7,971,954.91	1,366,767.83	9,338,722.74
Bolaños	11,960,164.89	817,868.42	12,778,033.31
Cabo Corrientes	7,681,659.08	384,146.51	8,065,805.59
Casimiro Castillo	6,493,983.43	413,233.24	6,907,216.67
Cihuatlán	7,635,747.75	961,924.64	8,597,672.39
Zapotlán el Grande	6,205,639.05	490,524.12	6,696,163.17
Cocula	5,798,356.76	350,958.87	6,149,315.63
Colotlán	7,840,106.27	247,287.63	8,087,393.90
Concepción de Buenos Aires	2,067,012.53	118,357.34	2,185,369.87
Cuautitlán de García Barragán	20,101,309.26	2,091,122.66	22,192,431.92
Cuautla	1,009,744.66	78,687.06	1,088,431.72
Cuquio	10,993,594.01	936,842.95	11,930,436.96
Chapala	5,611,476.12	528,511.74	6,139,987.86
Chimaltitán	5,308,187.72	451,916.21	5,760,103.93
Chiquilistlán	4,901,659.39	518,359.82	5,420,019.21
Degollado	10,580,092.80	732,348.14	11,312,440.94
Ejutla	1,043,985.53	16,444.01	1,060,429.54
Encarnación de Díaz	12,161,481.12	1,954,381.48	14,115,862.60
Etzatlán	5,675,302.25	278,112.71	5,953,414.96
El Grullo	2,085,752.80	410,961.94	2,496,714.74
Guachinango	3,280,174.60	93,912.12	3,374,086.72
Guadalajara	72,991,449.29	9,400,743.87	82,392,193.16
Hostotipaquillo	14,903,760.11	480,095.82	15,383,855.93
Huejúcar	4,732,199.18	136,926.32	4,869,125.50
Huejuquilla el Alto	6,043,938.75	296,319.52	6,340,258.27
La Huerta	11,845,302.66	525,169.22	12,370,471.88
Ixtlahuacán de los Membrillos	3,506,822.26	634,812.80	4,141,635.06
Ixtlahuacán del Río	7,183,005.10	907,189.75	8,090,194.85
Jalostotitlán	6,505,848.78	1,357,107.24	7,862,956.02
Jamay	4,994,593.97	427,331.05	5,421,925.02
Jesús María	7,427,176.31	854,620.44	8,281,796.75
Jilotlán de los Dolores	3,585,087.28	1,066,606.00	4,651,693.28
Jocotepec	7,371,782.63	1,747,125.70	9,118,908.33
Juanacatlán	1,406,024.17	205,817.67	1,611,841.84
Juchitlán	2,648,672.09	69,686.46	2,718,358.55
Lagos de Moreno	36,241,650.28	3,216,568.11	39,458,218.39
El Limón	1,751,228.41	30,902.49	1,782,130.90
Magdalena	3,981,593.00	399,940.01	4,381,533.01
Santa María del Oro	5,180,713.62	386,179.69	5,566,893.31
La Manzanilla de la Paz	1,119,426.93	64,709.06	1,184,135.99
Mascota	3,954,454.60	220,737.07	4,175,191.67
Mazamitla	3,385,502.60	344,581.04	3,730,083.64
Mexticacán	2,183,092.50	118,600.65	2,301,693.15
Mezquitic	37,364,652.84	2,553,783.74	39,918,436.58
Mixtlán	3,834,906.16	151,506.53	3,986,412.69
Ocotlán	11,239,906.40	1,292,077.55	12,531,983.95
Ojuelos de Jalisco	15,557,849.58	2,044,483.25	17,602,332.83
Pihuamo	6,440,813.18	222,308.96	6,663,122.14
Poncitlán	23,267,397.71	3,280,234.24	26,547,631.95

Puerto Vallarta	22,083,840.32	4,118,195.03	26,202,035.35
Villa Purificación	14,276,505.65	722,690.53	14,999,196.18
Quitupan	10,622,868.41	633,503.85	11,256,372.26
El Salto	13,663,001.84	3,223,057.28	16,886,059.12
San Cristóbal de la Barranca	2,341,036.85	134,751.45	2,475,788.30
San Diego de Alejandría	1,393,697.92	133,702.19	1,527,400.11
San Juan de los Lagos	10,336,809.47	1,814,929.10	12,151,738.57
San Julián	2,135,006.51	260,717.78	2,395,724.29
San Marcos	1,657,998.80	81,506.41	1,739,505.21
San Martín de Bolaños	1,849,998.32	88,814.75	1,938,813.07
San Martín Hidalgo	5,502,164.42	351,960.95	5,854,125.37
San Miguel el Alto	6,716,851.98	1,545,014.28	8,261,866.26
Gómez Farías	3,523,112.16	360,842.70	3,883,954.86
San Sebastián del Oeste	6,721,804.80	114,099.46	6,835,904.26
Santa María de los Ángeles	2,557,764.60	84,224.43	2,641,989.03
Sayula	2,960,298.69	439,483.83	3,399,782.52
Tala	6,681,764.77	790,803.63	7,472,568.40
Talpa de Allende	15,558,482.84	704,682.49	16,263,165.33
Tamazula de Gordiano	7,858,043.39	710,003.03	8,568,046.42
Tapalpa	4,550,134.95	678,192.60	5,228,327.55
Tecalitlán	12,953,272.33	873,131.09	13,826,403.42
Tecolotlán	8,418,957.71	322,029.93	8,740,987.64
Techaluta de Montenegro	1,159,549.43	67,441.42	1,226,990.85
Tenamaxtlán	2,354,808.18	135,052.77	2,489,860.95
Teocaltiche	19,888,580.30	2,025,949.51	21,914,529.81
Teocuitatlán de Corona	9,358,047.10	321,422.12	9,679,469.22
Tepatitlán de Morelos	15,890,777.18	1,445,816.52	17,336,593.70
Tequila	15,323,996.53	1,144,719.22	16,468,715.75
Teuchitlán	1,650,864.08	136,489.05	1,787,353.13
Tizapán el Alto	8,322,922.97	571,683.74	8,894,606.71
Tlajomulco de Zúñiga	28,776,841.31	5,586,077.81	34,362,919.12
Tlaquepaque	46,804,901.34	8,798,215.88	55,603,117.22
Tolimán	7,194,074.75	298,410.92	7,492,485.67
Tomatlán	29,340,161.35	1,579,818.31	30,919,979.66
Tonalá	38,185,615.32	7,670,853.30	45,856,468.62
Tonaya	1,674,053.19	54,448.89	1,728,502.08
Tonila	1,898,704.34	146,572.22	2,045,276.56
Totatiche	2,461,411.79	163,501.26	2,624,913.05
Tototlán	4,040,120.74	654,917.60	4,695,038.34
Tuxcacuesco	2,713,311.29	104,051.90	2,817,363.19
Tuxcueca	1,392,276.29	150,675.19	1,542,951.48
Tuxpan	7,233,037.58	1,121,350.57	8,354,388.15
Unión de San Antonio	4,058,705.29	762,926.56	4,821,631.85
Unión de Tula	3,195,543.50	235,153.75	3,430,697.25
Valle de Guadalupe	987,868.89	100,416.91	1,088,285.80
Valle de Juárez	2,490,738.49	191,853.23	2,682,591.72
San Gabriel	6,543,901.82	285,705.85	6,829,607.67
Villa Corona	2,301,176.00	236,991.67	2,538,167.67
Villa Guerrero	3,140,946.55	299,525.83	3,440,472.38
Villa Hidalgo	4,193,497.31	315,767.06	4,509,264.37
Cañadas de Obregón	1,835,100.80	91,050.75	1,926,151.55
Yahualica de González Gallo	7,558,349.53	1,008,977.11	8,567,326.64
Zacoalco de Torres	10,182,275.92	535,749.07	10,718,024.99
Zapopan	48,708,628.77	9,072,492.50	57,781,121.27
Zapotiltic	2,717,209.43	269,834.51	2,987,043.94
Zapotitlán de Vadillo	5,532,018.15	594,920.85	6,126,939.00
Zapotlán del Rey	7,678,017.42	495,041.33	8,173,058.75
Zapotlanejo	15,899,280.72	2,377,397.03	18,276,677.75
San Ignacio Cerro Gordo	4,102,511.29	895,085.66	4,997,596.95
<b>TOTAL</b>	<b>1,116,662,458</b>	<b>125,643,445</b>	<b>1,242,305,903</b>



El presente documento, que consta de 15 hojas, se firma para su constancia y validez en tres ejemplares originales, en la Ciudad de Guadalajara, Jalisco, a los 03 días del mes de abril del año 2014 y forma parte del "CONVENIO PARA ACORDAR LA METODOLOGÍA, FUENTES DE INFORMACIÓN Y MECANISMO DE DISTRIBUCIÓN DEL FONDO PARA LA INFRAESTRUCTURA SOCIAL MUNICIPAL Y DE LAS DEMARCACIONES TERRITORIALES DEL DISTRITO FEDERAL CORRESPONDIENTES AL ESTADO DE JALISCO", formalizado entre "LA SEDESOL" y "EL ESTADO" con fecha de 07 de febrero de 2014, como Anexo del mismo.

POR "LA SEDESOL"	POR "LA ENTIDAD"
<p data-bbox="272 716 829 747"><b>SECRETARIA DE DESARROLLO SOCIAL</b></p>  <hr data-bbox="321 968 781 974"/> <p data-bbox="289 1003 813 1035"><b>MTRA. ROSARIO ROBLES BERLANGA</b></p>	<p data-bbox="881 716 1455 779"><b>EL GOBERNADOR CONSTITUCIONAL DEL ESTADO DE JALISCO</b></p>  <hr data-bbox="938 968 1393 974"/> <p data-bbox="881 1003 1450 1066"><b>MTRO. JORGE ARISTÓTELES SANDOVAL DÍAZ</b></p>
<p data-bbox="269 1140 834 1203"><b>LA DELEGADA FEDERAL EN EL ESTADO DE JALISCO</b></p>  <hr data-bbox="321 1388 781 1394"/> <p data-bbox="363 1430 753 1493"><b>LIC. GLORIA JUDITH ROJAS MALDONADO</b></p>	<p data-bbox="873 1140 1455 1203"><b>EL SECRETARIO GENERAL DE GOBIERNO DEL ESTADO DE JALISCO</b></p>  <hr data-bbox="938 1388 1393 1394"/> <p data-bbox="938 1430 1386 1461"><b>LIC. ARTURO ZAMORA JIMÉNEZ</b></p>
<p data-bbox="919 1560 1409 1654"><b>EL SECRETARIO DE PLANEACIÓN, ADMINISTRACIÓN Y FINANZAS DEL ESTADO DE JALISCO</b></p>  <hr data-bbox="943 1843 1386 1850"/> <p data-bbox="898 1881 1433 1913"><b>MTRO. RICARDO VILLANUEVA LOMELÍ</b></p>	

	<p><b>EI SECRETARIO DE DESARROLLO E INTEGRACIÓN SOCIAL</b></p>  <hr/> <p><b>LIC. SALVADOR RIZO CASTELO</b></p>
--	--

La presente hoja de firmas corresponde al Anexo Metodológico del Convenio para la metodología, fuentes de información y mecanismo de distribución del Fondo de Aportaciones para la Infraestructura Social Municipal y de las Demarcaciones Territoriales del Distrito Federal del Ramo 33, para el ejercicio fiscal 2014, entre el Gobierno del Estado de Jalisco y el Gobierno Federal, a través de la Secretaría de Desarrollo Social.

**PARTICIPACIONES**

Al margen un sello que dice: Gobierno del Estado de Jalisco. Poder Ejecutivo. Secretaría de Planeación, Administración y Finanzas. Estados Unidos Mexicanos.

**Importes de las Participaciones Estatales, Federales  
y Aportaciones a los Municipios  
del Estado de Jalisco,  
estimadas para el ejercicio fiscal 2014**

De conformidad con el acuerdo 02/2014 de los Lineamientos para la Publicación de la Información a que se refiere en el último párrafo del artículo 6º de la Ley de Coordinación Fiscal Federal, se publican en alcance al Presupuesto de Egresos 2014 los importes de las Participaciones Estatales, Federales y Aportaciones a los Municipios del Estado de Jalisco, estimadas para el ejercicio fiscal 2014

Municipio	Fondo General de Participaciones		Fondo de Fomento Municipal		Impuesto Especial sobre Producción y Servicios (Tabacos y Licor)		Impuesto Sobre Tenencia y Uso de Vehículos		Impuesto Sobre Automóviles Nuevos		Fondo de Fiscalización y Recaudación		Compartación del Impuesto Sobre Automóviles Nuevos		Impuesto Especial sobre Producción y Servicios (adicional a las Gasolinas)		Fondo de Aportaciones para el Fortalecimiento Municipal-DIF		Fondo de Aportaciones de Infraestructura Social Municipal		Total de Participaciones y Aportaciones	
	Porcentaje	Monto (pesos)	Porcentaje	Monto (pesos)	Porcentaje	Monto (pesos)	Porcentaje	Monto (pesos)	Porcentaje	Monto (pesos)	Porcentaje	Monto (pesos)	Porcentaje	Monto (pesos)	Porcentaje	Monto (pesos)	Porcentaje	Monto (pesos)	Porcentaje	Monto (pesos)	Porcentaje	Monto (pesos)
ACATLÁN ✓	0.354018	22,942,891	0.497702	4,805,236	0.357269	705,559	0.351125	47,553	0.367803	447,809	0.076238	952,239	0.351125	129,891	0.453485	1,295,264	0.288490	10,915,347	0.304838	3,787,024	0.317559	48,225,719
ACULCÁN ✓	0.290440	19,076,807	0.307042	2,954,444	0.308002	604,010	0.295020	39,955	0.296523	347,659	0.095538	995,082	0.117448	1,157,467	0.295020	100,136	0.331809	977,972	0.316175	12,028,578	0.237924	2,955,741
ARAJUACO ✓	0.292875	19,034,225	0.348132	3,312,893	0.349813	597,756	0.283767	35,772	0.311522	370,340	0.025390	264,443	0.127313	1,254,696	0.283767	97,575	0.331038	925,816	0.255401	11,238,267	0.388020	4,944,629
AMACUECA ✓	0.148834	9,559,863	0.367494	3,546,082	0.152065	298,211	0.128277	17,398	0.141798	172,597	0.007684	26,909	0.022919	223,502	0.128277	47,489	0.297320	891,517	0.075435	2,869,862	0.136240	1,687,515
AMATITÁN ✓	0.226030	14,689,569	0.330368	3,189,652	0.232533	456,010	0.207280	28,072	0.220070	287,869	0.112853	1,175,379	0.047038	463,571	0.207280	76,679	0.289220	808,983	0.193274	7,961,198	0.183495	2,275,506
AMECA ✓	0.741640	48,199,367	0.652098	6,882,090	0.753194	1,477,659	0.642840	87,060	0.798628	972,451	0.200077	2,083,825	0.311337	3,058,298	0.642840	237,804	0.688669	1,949,217	0.780054	29,676,808	1.646133	20,450,013
ARMANDAS ✓	0.914952	59,457,862	0.867296	7,794,333	0.900006	1,784,886	0.967428	131,019	0.967428	1,151,198	0.397455	4,087,455	0.411306	4,053,495	0.967428	357,877	0.882726	2,469,725	0.690648	37,684,474	1.629434	20,242,549
ARENAL, EL ✓	0.248654	16,275,267	0.304178	2,936,790	0.246751	481,337	0.215554	29,152	0.236981	294,338	0.027638	342,014	0.079724	785,695	0.215554	79,628	0.239383	837,286	0.238865	9,080,565	0.150530	1,870,046
ATEMAJUC DE BRUCÍA ✓	0.165171	10,734,636	0.437545	4,224,430	0.166483	326,482	0.141431	19,154	0.161524	198,667	0.000981	10,220	0.027843	126,566	0.141431	52,319	0.351989	994,186	0.090536	3,444,352	0.338150	4,200,863
ATEMGO ✓	0.172893	11,288,378	0.452716	4,414,343	0.178711	350,463	0.160541	21,742	0.174094	211,906	0.009652	8,677	0.029255	288,315	0.160541	59,398	0.273692	765,436	0.055981	2,129,755	0.199104	2,461,063
ATEMILCO ✓	0.182742	11,876,584	0.361576	3,490,059	0.190120	372,836	0.169705	22,577	0.174546	212,457	0.001376	14,329	0.033840	334,482	0.169705	61,668	0.273692	765,436	0.055981	2,129,755	0.199104	2,461,063
ATLONILCO EL ALTO ✓	0.747776	48,598,762	0.730701	7,046,976	0.749565	1,469,941	0.702867	95,379	0.798653	971,752	0.347813	3,622,508	0.243915	3,889,349	0.702867	260,390	0.227554	2,046,738	0.785197	29,871,827	1.042977	12,955,725
ATLAPALCA ✓	0.203321	13,214,075	0.461046	4,364,402	0.217454	416,635	0.174819	23,649	0.217794	205,098	0.011313	117,429	0.011627	100,323	0.174819	64,656	0.350756	994,942	0.112588	4,283,315	0.477785	5,934,500
AULIÁN ✓	0.877201	53,764,548	0.680235	6,568,576	0.816557	1,005,240	0.798304	108,114	0.867798	1,058,268	0.281037	2,827,828	0.945499	5,733,041	0.798304	295,314	0.656741	1,783,465	0.570918	19,871,835	1.381489	10,595,843
AYOTACAHUAC ✓	0.592346	37,947,802	0.641411	6,192,716	0.599360	948,304	0.483746	65,514	0.488810	636,185	0.006876	724,946	0.100037	1,070,634	0.483746	178,950	0.637709	1,783,465	0.172293	6,554,361	0.765577	9,518,607
AYOTLA ✓	0.294680	19,112,566	0.442899	4,274,182	0.300329	599,594	0.283708	38,433	0.294958	364,618	0.007759	70,395	0.004543	47,065	0.294958	107,047	0.774643	2,169,245	0.874327	33,382,871	0.751725	9,398,723
BARCELONA ✓	0.480640	40,140,010	0.726405	7,013,322	0.751370	1,473,395	0.679947	91,853	0.785568	994,199	0.052472	1,928,313	0.519117	5,056,811	0.679947	203,161	0.397880	147,083	0.819689	2,292,373	0.097291	3,529,749
BAYAMÓN ✓	0.311159	20,270,167	0.880520	8,501,201	0.313026	615,039	0.307000	43,044	0.293739	367,538	0.095457	265,133	0.020815	203,161	0.397880	147,083	0.420883	1,176,527	0.138438	5,190,594	0.649281	8,055,806
BAYÓN ✓	0.302479	21,365,817	0.630669	6,146,000	0.357440	700,897	0.373569	50,646	0.347075	427,456	0.050274	523,605	0.125667	1,240,343	0.303112	112,129	0.400763	1,120,816	0.292150	11,114,570	0.656800	6,807,217
COAHUILA DE ZARAGOZA ✓	0.334024	21,708,659	0.374930	3,619,987	0.338976	686,616	0.331117	41,050	0.349855	477,027	0.097715	865,631	0.077835	774,324	0.363346	604,476	0.317901	888,076	0.056465	2,148,903	0.155046	1,926,152
CADIZ ✓	0.181196	11,775,591	0.477199	4,597,279	0.188651	398,779	0.163345	22,122	0.169438	231,798	0.066900	697,383	0.077835	774,324	0.163346	604,476	0.317901	888,076	0.056465	2,148,903	0.155046	1,926,152
CHALCANTO ✓	0.168308	14,330,212	0.551888	5,424,162	0.680995	1,353,216	0.665278	90,007	0.664919	791,105	0.307797	3,153,343	0.619271	6,107,461	0.665278	246,086	0.566106	1,583,279	0.694415	25,277,043	0.494241	6,138,998
CHAMPULTEPEC ✓	0.272344	14,775,313	0.721817	6,969,567	0.270018	443,236	0.267278	34,867	0.269220	271,337	0.000294	2,966	0.006153	60,784	0.267278	95,211	0.614766	1,713,292	0.051391	1,951,713	0.453662	5,760,104
CHICHAUATEPEC ✓	0.165415	10,716,478	0.457071	4,412,946	0.168416	326,354	0.166208	22,577	0.166208	198,956	0.006542	68,172	0.006886	65,887	0.166208	61,670	0.407479	1,193,589	0.079055	3,006,085	0.426287	5,470,019
CHILÓN ✓	0.516550	33,571,530	0.540776	5,271,177	0.500619	993,510	0.514100	68,624	0.516134	627,019	0.143011	1,466,475	0.675502	6,857,195	0.514100	190,179	0.562747	1,572,943	0.530835	20,195,135	0.692974	8,597,672
COACUILCO ✓	0.375408	24,398,183	0.450620	4,350,067	0.398193	761,270	0.356017	46,310	0.400654	404,978	0.074083	771,586	0.195129	1,933,032	0.356017	131,959	0.428749	1,189,085	0.356076	13,546,578	0.694992	6,149,316

Municipio	Fondo Estatal de Participaciones		Fondo de Fomento Municipal		Impuesto Especial sobre Predios Urbanos (Tabacos y Licores)		Impuesto Sobre Tenencia y Uso de Vehículos		Impuesto Sobre Anuncios y Servicios		Participaciones Estatales		Fondo de Inicialización y Reconstrucción		Compenzación del Impuesto Sobre Automóviles Nuevos		Impuesto Especial sobre Producción y Servicios (adicional a las Gasolinas)		Fondo de Apoyaciones para el Fomento Municipal-D.F.		Fondo de Apoyaciones de Infraestructura Social Municipal		Total de Participaciones y Apoyaciones	
	Porcentaje	Monto (pesos)	Porcentaje	Monto (pesos)	Porcentaje	Monto (pesos)	Porcentaje	Monto (pesos)	Porcentaje	Monto (pesos)	Porcentaje	Monto (pesos)	Porcentaje	Monto (pesos)	Porcentaje	Monto (pesos)	Porcentaje	Monto (pesos)	Porcentaje	Monto (pesos)	Porcentaje	Monto (pesos)	Porcentaje	Monto (pesos)
CUICUILAN	0.31065	29,540.62	0.00065	3,622.00	0.16272	620,228	0.07669	36,092	0.23224	39,079	0.02575	349,886	0.08916	796,465	0.26649	99,095	0.33177	846,578	0.24613	9,363,152	0.65059	8,067,384	0.29692	45,100,769
CONCEPCION DE BUENOS AIRES	0.16519	10,338.84	0.31577	3,677.59	0.10886	33,151	0.15605	7,139	0.16302	199,256	0.01631	19,067	0.02919	201,902	0.15005	57,740	0.32409	965,270	0.08074	3,070,675	0.175912	2,185,370	0.140633	21,357,040
CUAUTILAN	0.38361	24,931,314	0.08953	7,676,663	0.36518	78,379	0.41419	56,095	0.39823	449,530	0.00722	28,347	0.02332	249,655	0.41419	151,223	0.05546	1,862,455	0.23652	8,965,149	1.78639	22,192,432	0.442932	67,265,277
BARRAGAN	0.12092	8,380,847	0.32126	3,697,467	0.13367	267,707	0.112421	15,361	0.13317	167,030	0.00253	23,462	0.02131	210,072	0.113471	41,857	0.20180	816,303	0.02955	1,123,619	0.08704	1,088,482	0.10521	15,735,202
CUJUPU	0.387915	25,711,013	0.03714	6,191,160	0.38562	752,228	0.39789	52,507	0.398915	465,436	0.00864	90,078	0.099407	979,671	0.387668	143,409	0.619246	1,443,794	0.619246	1,443,794	0.242086	9,209,055	0.960346	11,930,437
REGIDLAO	0.31900	21,574,423	0.08729	4,781,427	0.33869	664,728	0.302191	40,926	0.346404	471,641	0.027094	282,087	0.078275	779,917	0.302191	111,789	0.453361	1,267,817	0.028324	1,077,557	0.095369	1,059,430	0.095369	14,862,360
EUJUTA	0.12963	8,148,004	0.35406	3,293,063	0.12920	261,463	0.112131	15,165	0.119094	144,900	0.00706	7,344	0.024917	246,558	0.112131	41,480	0.259046	699,311	0.028324	1,077,557	0.095369	1,059,430	0.095369	14,862,360
ENCARNACION DE DIAZ	0.39619	51,779,852	0.18423	7,518,200	0.80795	1,574,486	0.788600	106,777	0.848317	1,015,527	0.029256	864,618	0.303098	3,064,200	0.788600	291,524	0.711246	1,989,162	0.699200	26,600,440	0.479223	5,653,415	0.267951	40,676,653
ETZATLAN	0.275224	17,893,079	0.33320	3,215,255	0.286794	562,421	0.223956	30,281	0.293132	356,799	0.075020	788,672	0.133043	1,311,166	0.223956	82,714	0.299795	898,329	0.253473	9,643,151	0.312641	3,893,855	0.221027	33,566,009
GOMEZFARIAS	0.241996	15,727,597	0.42072	4,062,485	0.253991	455,541	0.203105	27,500	0.239329	290,093	0.017977	187,232	0.051225	562,979	0.203105	75,134	0.558269	1,001,913	0.198608	7,251,513	0.200974	2,469,715	0.287013	43,566,783
GRULLO EL	0.20133	20,995,184	0.27025	3,578,319	0.32731	641,394	0.258901	35,049	0.314673	382,653	0.025397	76,269	0.148936	1,417,095	0.258901	95,737	0.349334	976,995	0.324332	12,341,184	0.220974	2,469,715	0.163244	24,790,792
GUADALAJARA	0.190584	12,366,232	0.46994	4,682,535	0.196901	393,937	0.187614	25,395	0.193933	225,032	0.007342	76,456	0.017672	174,160	0.187614	69,367	0.409813	1,146,126	0.058911	2,237,405	0.271589	3,374,087	0.163244	24,790,792
HUASTLAQUILA	0.22395	15,103,632	0.503920	4,864,297	0.299762	470,188	0.223793	31,651	0.228002	277,633	0.152003	1,616,450	0.080519	892,085	0.233793	85,483	0.429378	1,198,327	0.139905	5,322,572	1.23831	15,389,956	0.297946	45,247,184
HUEJUPAR	0.191651	12,442,510	0.394672	3,810,493	0.180748	388,767	0.171953	23,287	0.202355	246,305	0.004762	49,596	0.014204	139,984	0.171953	63,910	0.250700	910,887	0.082768	3,148,926	0.391949	4,699,126	0.171829	26,094,491
HUEJUTLAMA EL ALTO	0.250930	16,797,771	0.549493	5,295,546	0.263765	517,259	0.250647	33,972	0.257899	313,914	0.005790	70,713	0.025206	258,269	0.250647	92,795	0.458157	1,275,737	0.119458	4,544,687	0.510392	6,340,258	0.233967	35,631,017
HUERRIA	0.549961	34,110,561	0.611278	5,901,793	0.546338	1,059,636	0.594252	68,958	0.522640	658,897	0.121303	2,270,526	0.239938	2,346,450	0.599252	198,386	0.479907	1,337,069	0.318719	12,125,362	0.996767	12,270,477	0.478523	72,366,520
INTAHUACAN DE LOS RIOS	0.429290	25,082,018	0.431076	4,107,776	0.440726	893,327	0.630104	71,792	0.479377	571,443	0.199837	2,081,317	0.230078	2,273,953	0.630104	106,100	0.645900	1,520,800	0.645900	1,520,800	0.330393	4,141,675	0.429182	65,177,213
JALISCO	0.394107	25,082,018	0.468976	5,472,632	0.380964	778,257	0.377956	51,188	0.407869	498,677	0.011163	116,264	0.207840	2,048,201	0.377956	139,819	0.450189	1,259,016	0.262047	8,816,200	0.651724	8,090,195	0.354799	53,003,002
JANAY	0.463854	31,394,183	0.94975	4,885,102	0.463006	947,203	0.495201	67,005	0.464038	564,825	0.075669	780,169	0.162332	1,501,261	0.495201	183,188	0.472180	1,323,315	0.434620	16,534,361	0.632932	7,862,566	0.434958	66,054,259
JULIUS MARIA DE LOS RIOS	0.293990	10,067,711	0.360284	3,769,131	0.298600	546,089	0.276270	37,415	0.307952	374,717	0.039098	413,956	0.094657	92,862	0.276270	102,200	0.401272	1,122,240	0.312177	11,842,257	0.439440	5,421,925	0.297951	43,668,092
MEZQUITA DE LOS RIOS	0.400484	26,027,089	0.671418	5,516,946	0.389765	783,943	0.384911	52,128	0.412201	501,839	0.047168	497,721	0.061148	454,797	0.384911	142,389	0.460078	1,297,890	0.255900	9,644,199	0.656647	8,281,797	0.360324	53,201,544
MICHOACAN DE OCHOA	0.344981	23,064,781	0.653873	8,400,582	0.360728	707,478	0.381419	48,947	0.376371	459,118	0.000823	8,588	0.007152	74,026	0.361419	133,688	0.499510	1,398,872	0.139952	4,940,096	0.374440	4,651,693	0.275612	41,865,620
MICHOACAN DE OCHOA	0.299953	33,980,767	0.463847	5,443,653	0.530320	1,099,590	0.512568	69,417	0.491528	598,286	0.307206	3,199,583	0.209298	2,052,797	0.512568	189,613	0.666590	1,546,393	0.573607	21,822,339	0.734031	9,118,909	0.521270	79,161,945
MICHOACAN DE OCHOA	0.276755	13,473,799	0.271027	2,874,546	0.213977	419,425	0.179233	24,275	0.214834	281,617	0.079969	291,208	0.065395	644,382	0.179233	66,303	0.251051	712,184	0.179920	9,841,069	0.129746	1,611,842	0.174679	22,427,095
MICHOACAN DE OCHOA	0.158910	11,426,106	0.362242	3,690,487	0.189130	385,012	0.159660	20,445	0.191947	240,341	0.026212	17,200	0.019328	190,065	0.159660	55,844	0.296586	897,798	0.075027	2,854,335	0.218816	2,718,359	1.957689	29,302,443
MICHOACAN DE OCHOA	0.197810	12,674,065	0.174631	15,202,801	1.933961	3,791,827	2.004238	271,454	1.970382	2,596,341	0.998296	13,376,014	0.989396	9,695,785	2.004238	741,421	0.767958	4,077,237	2.062554	79,093,305	3.176208	39,468,216	0.276106	41,530,743
MICHOACAN DE OCHOA	0.148592	9,057,431	0.371670	3,182,634	0.155655	305,938	0.118925	15,827	0.144783	176,220	0.020443	21,291	0.040019	483,090	0.118925	43,237	0.250958	784,054	0.290055	1,034,866	0.352694	1,382,131	0.186525	19,214,613
MICHOACAN DE OCHOA	0.297416	18,073,331	0.379953	3,581,467	0.299429	566,248	0.269117	36,040	0.303774	369,752	0.029940	292,047	0.198370	1,866,275	0.269117	96,442	0.359463	1,005,294	0.290055	1,034,866	0.352694	1,382,131	0.276106	41,530,743
MICHOACAN DE OCHOA	0.177959	8,290,189	0.220963	3,093,245	0.185114	264,967	0.100969	13,593	0.177929	195,715	0.027699	21,796	0.011308	111,439	0.100969	37,129	0.295297	715,391	0.051084	1,943,432	0.095318	1,184,156	0.104236	15,829,546
MICHOACAN DE OCHOA	0.367785	24,622,709	0.417360	4,079,542	0.273869	723,100	0.348807	47,374	0.376559	469,346	0.066998	385,233	0.115145	1,134,773	0.348807	129,403	0.292556	818,193	0.199729	7,372,622	0.398084	4,175,192	0.286533	43,316,567





Municipio	Fondo General de Participaciones		Fondo de Fomento Municipal		Impuesto Especial sobre Tenencia y Uso de Vehículos (Tabasco y Licencia)		Impuesto Sobre Tenencia o Uso de Vehículos		Impuestos Sobre Automóviles Nuevos		Participaciones Estatales		Fondo de Reactivación y Reconstrucción		Compensación del Impuesto Sobre Automóviles Nuevos		Impuesto Especial sobre Producción y Servicios (adicional a las Gasolinas)		Fondo de Apoyos para el Establecimiento Municipal-DF		Fondo de Apoyos de Infraestructura Social Municipal		Total de Participaciones y Apoyaciones	
	Porcentaje	Monto (pesos)	Porcentaje	Monto (pesos)	Porcentaje	Monto (pesos)	Porcentaje	Monto (pesos)	Porcentaje	Monto (pesos)	Porcentaje	Monto (pesos)	Porcentaje	Monto (pesos)	Porcentaje	Monto (pesos)	Porcentaje	Monto (pesos)	Porcentaje	Monto (pesos)	Porcentaje	Monto (pesos)	Porcentaje	Monto (pesos)
TECUALCANDA	0.117070	7,660,496	0.330906	3,744,084	0.172871	240,565	0.101667	13,767	0.116381	141,558	0.005955	6,085	0.043165	425,596	0.101667	37,006	0.282873	791,113	0.047164	1,817,148	0.089767	1,276,991	0.102757	15,605,111
DE MEXQUITIACHECO	0.302167	19,633,834	0.418236	4,098,026	0.185669	365,913	0.165362	21,582	0.173906	218,372	0.004670	48,642	0.051595	507,593	0.159262	58,952	0.290254	811,758	0.095973	3,849,306	0.201423	2,489,961	0.153870	23,367,225
TECOMITLAN	0.199635	11,861,750	0.368199	3,535,487	0.161509	1,206,127	0.605846	82,050	0.634064	772,023	0.044536	463,845	0.194425	1,916,081	0.695646	274,118	0.624859	1,746,822	0.545586	20,756,688	1.764020	21,914,530	0.627768	95,356,198
TECUALTEPEC	0.226817	14,241,098	0.454103	4,394,289	0.232024	455,013	0.207197	28,061	0.243498	285,249	0.011978	124,751	0.010995	108,235	0.824635	81,236,391	1.683563	622,791	1.413825	3,954,063	1.851842	70,451,624	1.325657	16,488,716
DE COPIOMA	1.697296	11,309,090	1.291482	12,489,050	1.723962	3,377,854	1.695553	278,003	0.927911	1,555,311	1.131213	11,781,687	0.824635	81,236,391	0.368997	3,855,590	0.862310	245,008	0.568808	1,500,789	0.553649	21,063,081	0.143874	1,787,353
TEPIC	0.619546	40,271,581	0.615399	5,940,697	0.624233	1,224,275	0.662310	89,897	0.627991	769,400	0.204935	2,135,037	0.038994	365,601	0.162711	59,973	0.294637	824,013	0.123635	4,703,572	0.143874	1,787,353	0.715976	8,894,607
DE MADRELOS	0.191628	11,804,179	0.335416	3,238,387	0.185780	384,325	0.162711	21,965	0.172918	219,476	0.004421	46,042	0.038994	365,601	0.294637	824,013	0.123635	4,703,572	0.143874	1,787,353	0.143874	1,787,353	0.603111	7,482,486
TEHUACÁN	0.315439	20,500,681	0.461790	4,361,956	0.324052	635,485	0.284456	38,624	0.313816	391,732	0.008927	92,977	0.085460	646,125	0.294637	824,013	0.123635	4,703,572	0.143874	1,787,353	0.143874	1,787,353	0.603111	7,482,486
TEHUACÁN DE URQUIZA	3.765883	21,753,265	1.992933	15,282,960	3.260169	6,393,385	8.289094	1,122,872	2.447273	3,094,444	5.923629	61,695,150	1.994732	19,658,456	8.289094	3,066,578	4.032168	11,776,789	5.697855	215,628,353	2.765959	34,382,919	0.659748	105,266,278
TEHUACÁN DE GUAYMAS	0.279775	14,353,354	0.547988	5,289,705	0.239089	457,061	0.224245	30,383	0.228534	276,223	0.025468	265,747	0.021023	207,189	0.224245	84,391	0.478521	1,308,283	0.130478	4,563,904	0.603111	7,482,486	0.317498	47,808,998
DE JUMILLA	0.651588	42,341,434	0.783454	7,541,120	0.647681	1,260,335	0.671516	91,756	0.646250	789,046	0.078239	814,689	4.089462	40,250,975	4.887338	1,658,654	4.626565	13,012,111	6.512711	247,749,939	3.691239	48,696,869	0.659748	105,266,278
TEHUACÁN DE GUAYMAS	0.196589	11,811,167	0.317391	3,008,884	0.185253	383,797	0.185795	21,108	0.176111	214,301	0.013826	144,000	0.052724	514,880	0.145005	57,821	0.298828	800,407	0.098717	3,795,405	0.603111	7,482,486	0.145798	22,141,045
TEHUACÁN DE GUAYMAS	0.213148	13,952,735	0.390374	3,769,005	0.223100	438,041	0.145027	19,641	0.241767	295,689	0.003628	37,791	0.033337	328,539	0.145027	53,648	0.787652	814,276	0.098717	3,795,405	0.603111	7,482,486	0.167472	25,397,977
TEHUACÁN DE GUAYMAS	0.211018	13,114,266	0.414680	4,293,317	0.215246	427,110	0.175443	24,045	0.217890	285,237	0.001780	131,176	0.009514	83,813	0.175443	65,178	0.329586	170,591	0.471551	1,068,680	0.297537	3,899,122	0.159317	1,786,502
TEHUACÁN DE GUAYMAS	0.334143	21,716,304	0.462270	4,482,719	0.338412	682,646	0.375985	44,148	0.359491	409,358	0.057714	549,017	0.107099	985,592	0.359491	51,625	0.397919	1,061,360	0.057600	2,191,343	0.267976	2,817,363	0.142209	21,696,439
TEHUACÁN DE GUAYMAS	0.144448	9,387,896	0.440766	4,304,677	0.145408	295,144	0.109564	18,900	0.147816	170,971	0.113925	1,185,638	0.027582	271,820	0.132000	48,167	0.279583	782,219	0.098717	3,795,405	0.603111	7,482,486	0.303776	46,132,587
TEHUACÁN DE GUAYMAS	0.161443	10,492,355	0.348634	3,395,042	0.188524	338,486	0.182780	18,000	0.154909	188,639	0.001721	17,924	0.180831	1,774,239	0.442381	163,641	0.632240	1,407,414	0.465018	17,693,187	0.627400	8,354,388	0.133864	20,327,514
TEHUACÁN DE GUAYMAS	0.659624	32,874,078	0.680379	6,120,726	0.812722	975,002	0.442381	58,992	0.620802	834,040	0.130619	1,380,413	0.177265	1,251,202	0.395487	136,194	0.635311	1,220,234	0.236582	9,880,702	0.388120	4,821,637	0.306091	46,839,699
UNIV. DE SAN ANTONIO	0.384369	23,080,760	0.538094	5,179,780	0.368660	721,180	0.368662	49,495	0.384105	443,187	0.044777	466,353	0.062273	594,099	0.198937	72,814	0.281180	786,395	0.186981	7,109,702	0.297156	3,430,097	0.208537	31,080,172
UNIV. DE TULA	0.229833	15,580,034	0.330036	3,188,428	0.246389	401,242	0.188997	20,619	0.248942	299,228	0.007941	134,783	0.062273	594,099	0.198937	72,814	0.281180	786,395	0.186981	7,109,702	0.297156	3,430,097	0.208537	31,080,172
VALLE DE GUADALUPE	0.213847	13,897,898	0.364716	3,571,276	0.270954	433,383	0.200256	27,121	0.219116	287,077	0.032790	336,295	0.126876	1,188,788	0.200256	74,080	0.700256	1,888,788	0.098717	3,795,405	0.603111	7,482,486	0.165079	25,061,595
VALLE DE JUARIZ	0.187780	10,394,946	0.354133	3,516,641	0.165070	326,486	0.137466	18,031	0.172726	210,241	0.004711	49,062	0.011418	112,579	0.137466	50,889	0.389761	883,514	0.098717	3,795,405	0.603111	7,482,486	0.165079	25,061,595
VILLA GUERRERO	0.277306	10,027,200	0.378719	3,656,459	0.292600	573,239	0.291514	31,354	0.277290	331,431	0.024883	259,165	0.113212	1,115,722	0.231514	85,543	0.332750	879,206	0.230049	8,740,451	0.204311	2,598,168	0.238232	36,300,717
VILLA GUERRERO	0.259585	16,309,908	0.579429	5,584,258	0.253390	488,914	0.252567	34,105	0.251986	306,719	0.022893	231,776	0.049562	2,469,893	0.252567	93,220	0.463825	1,287,182	0.076100	2,817,995	0.278972	3,440,472	0.202101	30,681,769
VILLA GUERRERO	0.313041	20,344,870	0.395895	3,823,268	0.328860	644,808	0.297583	38,943	0.330075	405,417	0.026664	280,540	0.208575	2,469,893	0.252567	93,220	0.463825	1,287,182	0.076100	2,817,995	0.278972	3,440,472	0.202101	30,681,769
VILLA GUERRERO	0.381189	25,918,745	0.539157	5,161,306	0.393666	772,003	0.401701	54,335	0.388987	474,557	0.006137	63,921	0.042598	419,792	0.401220	148,415	0.474882	1,328,133	0.158121	6,015,563	1.207367	14,999,195	0.359120	56,055,985
VILLA GUERRERO	0.442399	28,748,073	0.532892	5,144,950	0.454408	891,123	0.385002	52,272	0.408668	607,001	0.041630	433,582	0.108147	1,085,889	0.385002	142,644	0.472919	1,164,533	0.303156	11,533,275	0.668031	8,587,327	0.384184	56,340,579
ZACATECO DE GUAYMAS	0.397259	23,186,567	0.489088	4,727,068	0.395111	776,798	0.345344	45,770	0.393061	478,419	0.050744	523,298	0.134969	1,330,143	0.345344	127,752	0.468516	1,310,302	0.397950	14,440,401	0.862752	10,718,025	0.392856	59,660,537
ZACATECO DE GUAYMAS	0.950547	95,106,393	14.771601	28,968,106	14.386959	1,948,374	14.668717	17,830,955	33.347103	243,162,272	16.638415	163,945,088	15.629090	643,716,568	14.659791	5,321,985	14.386959	33,165,349	16.629090	643,716,568	4.851119	57,791,121	14.914482	2,284,869,225

Municipio	Fondo General de Participaciones		Fondo de Fomento Municipal		Impuesto Especial sobre Producción y Servicios (Tabacos y Licores)		Impuesto Sobre Tenencia o Uso de Vehículos		Impuesto Sobre Automóviles Nuevos		Participaciones Especiales		Fondo de Fideicomisos y Recaudación		Compañías del Impuesto Sobre Automóviles Nuevos		Impuesto Especial sobre Producción y Servicios (Adicional a las Gasolinas)		Fondo de Aportaciones para el Fortalecimiento Municipal-OF		Fondo de Aportaciones de Infraestructura Social Municipal		Total de Participaciones y Aportaciones	
	Porcentaje	Monto (pesos)	Porcentaje	Monto (pesos)	Porcentaje	Monto (pesos)	Porcentaje	Monto (pesos)	Porcentaje	Monto (pesos)	Porcentaje	Monto (pesos)	Porcentaje	Monto (pesos)	Porcentaje	Monto (pesos)	Porcentaje	Monto (pesos)	Porcentaje	Monto (pesos)	Porcentaje	Monto (pesos)	Porcentaje	Monto (pesos)
ZAPOTILAN	0.416577	71,202,498	0.452669	4,353,067	0.431283	845,791	0.360822	51,588	0.438271	533,401	0.221844	2,310,927	0.124927	1,231,180	0.380822	140,913	0.410152	1,147,914	0.397133	15,108,589	0.240444	2,397,034	0.366184	55,913,792
DE VANDILO	0.198028	12,870,732	0.540729	5,270,651	0.290137	392,400	0.193114	26,153	0.197097	234,549	0.007191	22,918	0.010690	105,349	0.183114	71,438	0.484104	1,214,295	0.099544	3,459,879	0.491191	6,176,939	0.198688	29,745,274
LA MANA	0.289189	17,494,874	0.406814	4,098,523	0.773931	538,430	0.759037	35,981	0.290231	375,857	0.054094	563,397	0.091049	990,590	0.759032	95,673	0.464810	1,271,970	0.238220	9,101,267	0.657894	8,173,659	0.294894	43,266,535
ZAPOTILAN	1.299017	84,359,157	1.027161	9,864,795	1.310198	2,560,199	1.074339	145,499	1.346479	1,639,137	0.753445	7,947,199	1.594253	15,769,931	1.074339	397,427	1.023604	2,882,719	1.367663	52,037,237	0.939011	6,696,163	1.212784	184,177,837
EL GRAMILE	0.864696	55,677,589	0.763159	7,354,021	0.854236	1,694,976	0.910614	123,374	0.808619	1,057,242	0.175724	1,850,177	0.646980	6,465,541	0.910614	396,960	0.891622	2,375,554	0.865716	32,934,256	1.471190	18,276,678	0.843412	128,387,295
ZAPOTILAN	0.864696	55,677,589	0.763159	7,354,021	0.854236	1,694,976	0.910614	123,374	0.808619	1,057,242	0.175724	1,850,177	0.646980	6,465,541	0.910614	396,960	0.891622	2,375,554	0.865716	32,934,256	1.471190	18,276,678	0.843412	128,387,295
<b>Totales</b>	<b>100.000000</b>	<b>6,498,107,877</b>	<b>100.000000</b>	<b>965,482,990</b>	<b>100.000000</b>	<b>184,105,948</b>	<b>100.000000</b>	<b>13,542,280</b>	<b>100.000000</b>	<b>121,719,595</b>	<b>100.000000</b>	<b>1,941,936,600</b>	<b>100.000000</b>	<b>965,518,491</b>	<b>100.000000</b>	<b>38,997,284</b>	<b>100.000000</b>	<b>279,970,594</b>	<b>100.000000</b>	<b>3,884,406,395</b>	<b>100.000000</b>	<b>1,542,395,963</b>	<b>100.000000</b>	<b>15,186,305,586</b>

Nota: Se publican mensualmente los importes contingentes para el ejercicio fiscal 2014, restandole las utilidades de las participaciones en el Presupuesto Oficial del Estado de Jalisco, Número 47, Sección VI del 17 de abril de 2014. Las estimaciones aquí presentadas están sujetas a la variación de los ingresos efectivamente recibidos, así como los efectivamente recaudados según sea el caso, anexo a lo anterior también se deben considerar los ajustes determinados en el ejercicio, por tanto esta información no significa compromisos de pago.

Atentamente,  
**MTR. RICARDO VILLANUEVA LOMELÍ**  
Secretario de Planeación, Administración y Finanzas.  
(RÚBRICA)