



LA MANZANILLA DE LA PAZ, JALISCO

I. INDICADORES SOCIODEMOGRÁFICOS

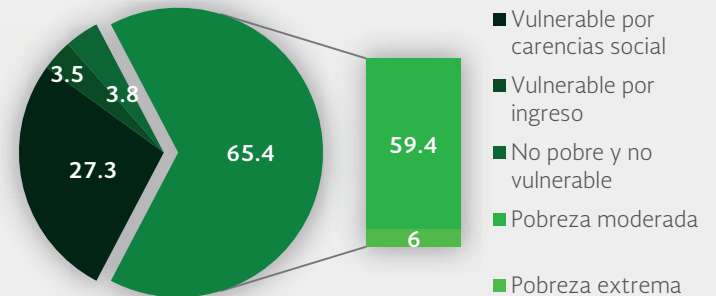
| INDICADOR | LA MANZANILLA DE LA PAZ (MUNICIPIO) | JALISCO (ESTADO) |
|--|-------------------------------------|------------------|
| Población total, 2010 | 3,755 | 7,350,682 |
| Total de hogares y viviendas particulares habitadas, 2010 | 1,059 | 1,802,424 |
| Tamaño promedio de los hogares (personas), 2010 | 3.6 | 4 |
| Hogares con jefatura femenina, 2010 | 233 | 443,000 |
| Grado promedio de escolaridad de la población de 15 o más años, 2010 | 6.9 | 8.8 |
| Total de escuelas en educación básica y media superior, 2010 | 18 | 14,039 |
| Personal médico (personas), 2010 | 4 | 14,158 |
| Unidades médicas, 2010 | 2 | 1,166 |
| Número promedio de carencias para la población en situación de pobreza, 2010 | 1.9 | 2.3 |
| Número promedio de carencias para la población en situación de pobreza extrema, 2010 | 3.4 | 3.7 |

Fuentes: Elaboración propia con información del INEGI y CONEVAL.

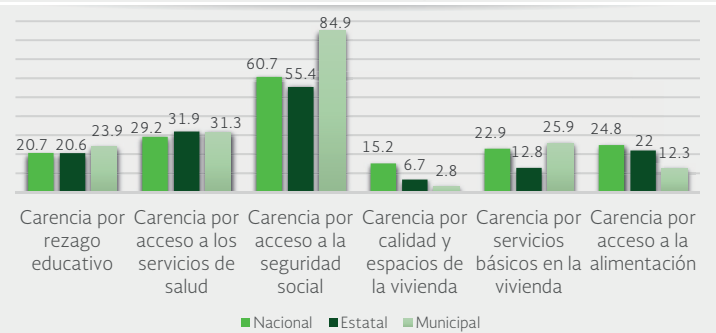
- La población total del municipio en 2010 fue de 3,755 personas, lo cual representó el 0.1% de la población en el estado.
- En el mismo año había en el municipio 1,059 hogares (0.1% del total de hogares en la entidad), de los cuales 233 estaban encabezados por jefas de familia (0.1% del total de la entidad).
- El tamaño promedio de los hogares en el municipio fue de 3.6 integrantes, mientras que en el estado el tamaño promedio fue de 4 integrantes.
- El grado promedio de escolaridad de la población de 15 años o más en el municipio era en 2010 de 6.9, frente al grado promedio de escolaridad de 8.8 en la entidad.
- En 2010, el municipio contaba con siete escuelas preescolares (0.1% del total estatal), ocho primarias (0.1% del total) y dos secundarias (0.1%). Además, el municipio contaba con un bachillerato (0.1%) y ninguna escuela de formación para el trabajo. El municipio no contaba con ninguna primaria indígena.
- Las unidades médicas en el municipio eran dos (0.2% del total de unidades médicas del estado).
- El personal médico era de 4 personas (0% del total de médicos en la entidad) y la razón de médicos por unidad médica era de 2, frente a la razón de 12.1 en todo el estado.

II. MEDICIÓN MULTIDIMENSIONAL DE LA POBREZA

Indicadores de pobreza y vulnerabilidad (porcentajes), 2010



Indicadores de carencia social (porcentajes), 2010



Fuente: Elaboración propia con información de CONEVAL.

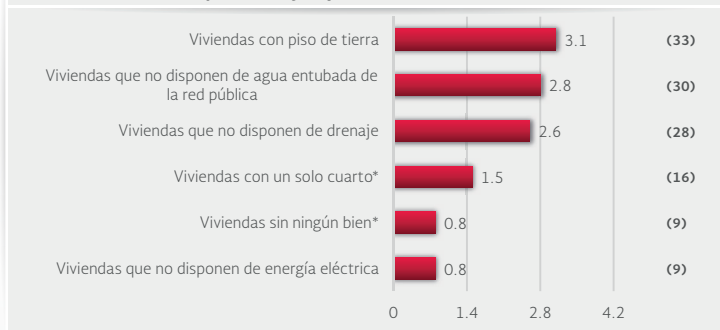
- En 2010, 2,361 individuos (65.4% del total de la población) se encontraban en pobreza, de los cuales 2,144 (59.4%) presentaban pobreza moderada y 217 (6%) estaban en pobreza extrema.
- En 2010, la condición de rezago educativo afectó a 23.9% de la población, lo que significa que 861 individuos presentaron esta carencia social.
- En el mismo año, el porcentaje de personas sin acceso a servicios de salud fue de 31.3%, equivalente a 1,130 personas.
- La carencia por acceso a la seguridad social afectó a 84.9% de la población, es decir 3,062 personas se encontraban bajo esta condición.
- El porcentaje de individuos que reportó habitar en viviendas con mala calidad de materiales y espacio insuficiente fue de 2.8% (100 personas).
- El porcentaje de personas que reportó habitar en viviendas sin disponibilidad de servicios básicos fue de 25.9%, lo que significa que las condiciones de vivienda no son las adecuadas para 935 personas.
- La incidencia de la carencia por acceso a la alimentación fue de 12.3%, es decir una población de 444 personas.



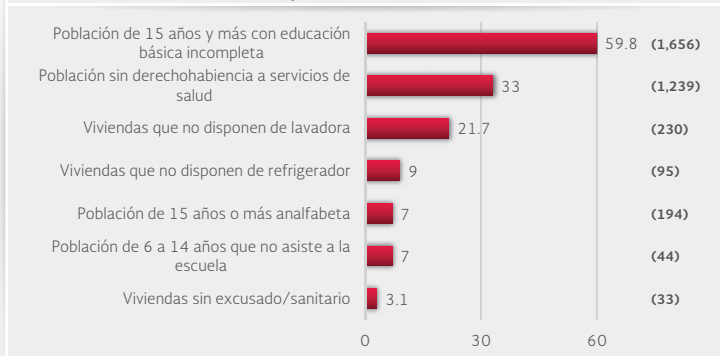
LA MANZANILLA DE LA PAZ, JALISCO

III. INDICADORES ASOCIADOS AL ÍNDICE DE REZAGO SOCIAL

III.1 Indicadores vinculados con la aplicación de recursos del Fondo de Aportaciones para la Infraestructura Social (FAIS), (porcentajes y número de viviendas), 2010



III.2 Otros indicadores (porcentajes, número de viviendas y personas), 2010



Fuente: Elaboración propia con información del CONEVAL y del INEGI
*Indicadores no utilizados directamente en la construcción del índice de rezago social.
Nota: entre paréntesis se incluye el número de personas o viviendas con rezago para cada indicador.

Las incidencias de los rubros de infraestructura social a los que se destinarán los recursos del FAIS son:

- Viviendas con piso de tierra (3.1% del total), viviendas que no disponen de agua entubada de la red pública (2.8%), viviendas que no disponen de drenaje (2.6%), viviendas con un solo cuarto (1.5%), viviendas sin ningún bien (0.8%) y viviendas que no disponen de energía eléctrica (0.8%).

Las incidencias en otros indicadores de rezago social son:

- Población de 15 años y más con educación básica incompleta (59.8% del total), población sin derechohabiencia a servicios de salud (33%), viviendas que no disponen de lavadora (21.7%), viviendas que no disponen de refrigerador (9%), población de 15 años o más analfabeta (7%), población de 6 a 14 años que no asiste a la escuela (7%) y viviendas sin excusado/sanitario (3.1%).

IV. INDICADORES DE REZAGO SOCIAL EN LOCALIDADES

| TAMAÑO DE LOCALIDAD | POBLACIÓN DE 15 AÑOS Y MÁS CON EDUCACIÓN BÁSICA INCOMPLETA, 2010 | TAMAÑO DE LOCALIDAD | VIVIENDAS QUE NO DISPONEN DE AGUA ENTUBADA DE LA RED PÚBLICA, 2010 | |
|---------------------------------|--|-------------------------|--|----|
| Menor a 2,500 habitantes | Villa Morelos | 264 | El Aguacate (La Sabanilla) | 11 |
| | Las Cuevas | 142 | Villa Morelos | 9 |
| | La Tuna | 81 | Prolongación Lázaro | 2 |
| | Sabinilla | 42 | Cárdenas (El Regadillo) | 1 |
| | Prolongación Lázaro | 36 | La Soledad | 0 |
| | Cárdenas (El Regadillo) | 35 | Las Cuevas | 1 |
| Entre 2,500 y 14,999 habitantes | El Aguacate (La Sabanilla) | 18 | Sabinilla | 0 |
| | La Soledad | 1,034 | La Tuna | 0 |
| La Manzanilla de la Paz | 1,034 | La Manzanilla de la Paz | 5 | |
| TAMAÑO DE LOCALIDAD | POBLACIÓN SIN DERECHOHABIENCIA A SERVICIOS DE SALUD, 2010 | TAMAÑO DE LOCALIDAD | VIVIENDAS QUE NO DISPONEN DE DRENAJE, 2010 | |
| Menor a 2,500 habitantes | Las Cuevas | 115 | Villa Morelos | 8 |
| | Villa Morelos | 110 | La Soledad | 7 |
| | La Tuna | 102 | El Aguacate (La Sabanilla) | 3 |
| | Sabinilla | 58 | La Tuna | 2 |
| | Prolongación Lázaro | 24 | Las Cuevas | 1 |
| | Cárdenas (El Regadillo) | 21 | Prolongación Lázaro | 1 |
| Entre 2,500 y 14,999 habitantes | La Soledad | 21 | Cárdenas (El Regadillo) | 1 |
| | El Aguacate (La Sabanilla) | 13 | Sabinilla | 0 |
| La Manzanilla de la Paz | 796 | La Manzanilla de la Paz | 6 | |
| TAMAÑO DE LOCALIDAD | VIVIENDAS CON PISO DE TIERRA, 2010 | TAMAÑO DE LOCALIDAD | VIVIENDAS QUE NO DISPONEN DE ENERGÍA ELÉCTRICA, 2010 | |
| Menor a 2,500 habitantes | Las Cuevas | 5 | Prolongación Lázaro | 2 |
| | Villa Morelos | 3 | Cárdenas (El Regadillo) | 1 |
| | Prolongación Lázaro | 3 | El Aguacate (La Sabanilla) | 1 |
| | Cárdenas (El Regadillo) | 3 | Las Cuevas | 1 |
| | La Tuna | 1 | Sabinilla | 1 |
| | El Aguacate (La Sabanilla) | 0 | La Tuna | 1 |
| Entre 2,500 y 14,999 habitantes | Sabinilla | 0 | Villa Morelos | 1 |
| | La Soledad | 0 | La Soledad | 0 |
| La Manzanilla de la Paz | 21 | La Manzanilla de la Paz | 2 | |
| TAMAÑO DE LOCALIDAD | VIVIENDAS QUE NO DISPONEN DE EXCUSADO O SANITARIO, 2010 | | | |
| Menor a 2,500 habitantes | Villa Morelos | 10 | | |
| | El Aguacate (La Sabanilla) | 4 | | |
| | Las Cuevas | 3 | | |
| | La Tuna | 3 | | |
| | Prolongación Lázaro | 2 | | |
| | Cárdenas (El Regadillo) | 2 | | |
| Entre 2,500 y 14,999 habitantes | Sabinilla | 1 | | |
| | La Soledad | 1 | | |
| La Manzanilla de la Paz | 9 | | | |

Nota: para cada indicador se seleccionan 15 localidades: por estrato se incluyen las cinco localidades con el mayor número de personas o viviendas, según sea el caso, que presentan el rezago que mide el indicador. Este criterio de selección se aplica siempre y cuando se tenga información de 15 o más localidades en el municipio, y cinco o más localidades en cada estrato.