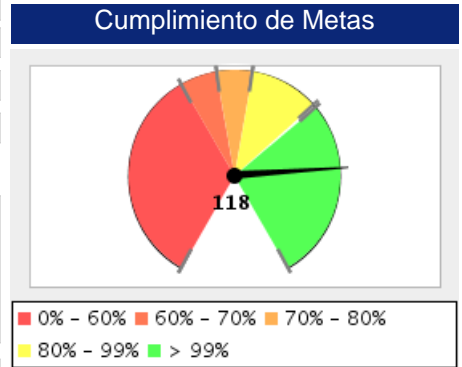


# Información territorial para la toma de decisiones

Actualizado 21 de marzo de 2013

<b>Eje</b>	Buen Gobierno
<b>Programa</b>	Fortalecimiento Institucional
<b>SubPrograma</b>	Información para el desarrollo
<b>Nombre</b>	Información territorial para la toma de decisiones



**Descripción**

El Sistema de Información Territorial del Estado de Jalisco (SITEJ) se establece mediante el actuar del Instituto que propicia la coordinación de las autoridades en la materia a la vez de coordinar la integración, conservación y actualización de información territorial en el estado. Para lograrlo, el IITEJ capacita a servidores públicos de los diversos ámbitos de gobierno para generación, uso y difusión de la información territorial; brinda productos y servicios de información a gobierno y socie

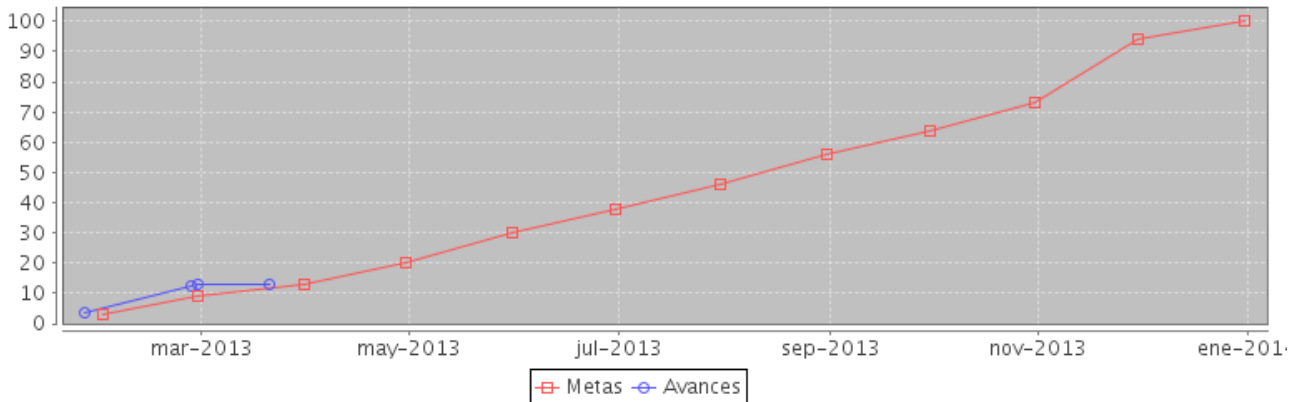
**Objetivo**

Desarrollar estudios territoriales, proyectos especiales y sistemas para otorgar servicios de información, difusión y divulgación, así como capacitar a servidores públicos y de los tres ámbitos de gobierno en el uso de información territorial y herramientas para la gestión del territorio.

<b>Porcentaje de Avance</b>	13.25		
<b>Fecha de inicio</b>	01/01/13	<b>Fecha de Término</b>	31/12/13
<b>Dependencia</b>	Secretaría de Planeación		
<b>Área Responsable</b>	Instituto de Información Territorial del Estado de Jalisco		
<b>Presupuesto anual estatal asignado</b>	\$ 22,767,000	<b>Presupuesto anual estatal ejercido</b>	\$ 5,691,748

### Avance Anual

Fecha	Meta	Avance
31-ene-13	3	3.5
28-feb-13	9	13
31-mar-13	13	13.25
30-abr-13	20	13.25
31-may-13	30	13.25
30-jun-13	38	13.25
31-jul-13	46	13.25
31-ago-13	56	13.25
30-sep-13	64	13.25
31-oct-13	73	13.25
30-nov-13	94	13.25
31-dic-13	100	13.25



Componente	febrero		marzo	
	Meta	Avance	Meta	Avance
1.- Estudios territoriales, proyectos especiales y sistemas desarrollados	20	45	29	34
2.- Personas capacitadas	5	8	5	8
3.- Servicios de difusión y divulgación emitidos	83	100	112	117
4.- Servicios de información otorgados en línea.	24130	24741	38130	34312

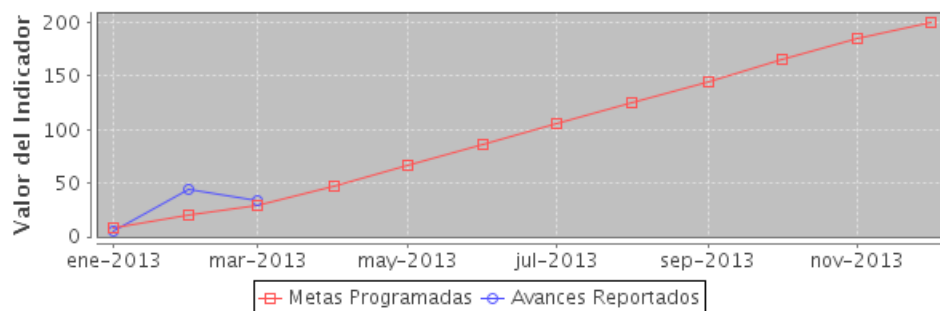
## Componente 1: Estudios territoriales, proyectos especiales y sistemas desarrollados

<b>Nombre</b>	Estudios territoriales, proyectos especiales y sistemas desarrollados		
<b>Fecha de</b>	01/01/13	<b>Fecha de Fin</b>	31/12/13
<b>Última Actualización</b>	21/03/13		

Fecha	Meta	Avance
31-ene-13	8	5
28-feb-13	20	45
31-mar-13	29	34
30-abr-13	48	34
31-may-13	67	34
30-jun-13	86	34
31-jul-13	105	34
31-ago-13	125	34
30-sep-13	145	34
31-oct-13	165	34
30-nov-13	185	34
31-dic-13	200	34

### Indicador: Número de estudios territoriales, proyectos especiales y sistemas desarrollados

<b>Nombre</b>	Número de estudios territoriales, proyectos especiales y sistemas desarrollados		
<b>Descripción</b>	El estudio territorial es un análisis que combina variables como agua, población, infraestructura, etc. lo cual genera nueva información. Los proyectos especiales son desarrollados por peticiones de información de entidades públicas o de ciudadanos; implica integrar y analizar diferentes elementos para atender la necesidad planteada, por tanto, generan una demanda especial en utilización de recursos humanos, información y tecnología. Son 20 mensuales por demanda; enero y diciembre en evaluación		
<b>Valor Inicial</b>	0	<b>Valor Actual</b>	34



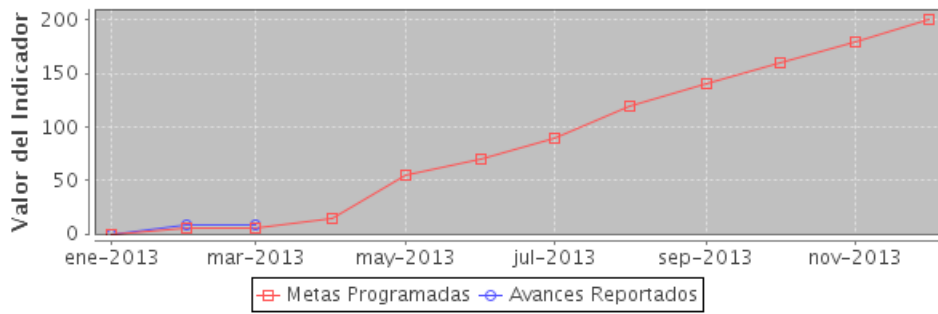
## Componente 2: Personas capacitadas

<b>Nombre</b>	Personas capacitadas		
<b>Fecha de</b>	01/01/13	<b>Fecha de Fin</b>	31/12/13
<b>Última Actualización</b>	21/03/13		

Fecha	Meta	Avance
31-ene-13	0	0
28-feb-13	5	8
31-mar-13	5	8
30-abr-13	15	8
31-may-13	55	8
30-jun-13	70	8
31-jul-13	90	8
31-ago-13	120	8
30-sep-13	140	8
31-oct-13	160	8
30-nov-13	180	8
31-dic-13	200	8

### Indicador: Número de personas capacitadas

<b>Nombre</b>	Número de personas capacitadas		
<b>Descripción</b>	Es la capacitación que ofrece el Instituto a través personal propio calificado y especializado a Servidores públicos municipales, estatales y federales, en materia de información territorial, con la finalidad de lograr la mejora de competencias. Se trabaja para obtener la certificación con el Estándar de Competencia de la SEP. Habrá 80 alumnos en el primer semestre (2 diplomados y 1 curso del SICIIT); y 120 en el segundo (2 cursos del SICIIT, uno del SIGEM y un diplomado o especialidad)		
<b>Valor Inicial</b>	0	<b>Valor Actual</b>	8



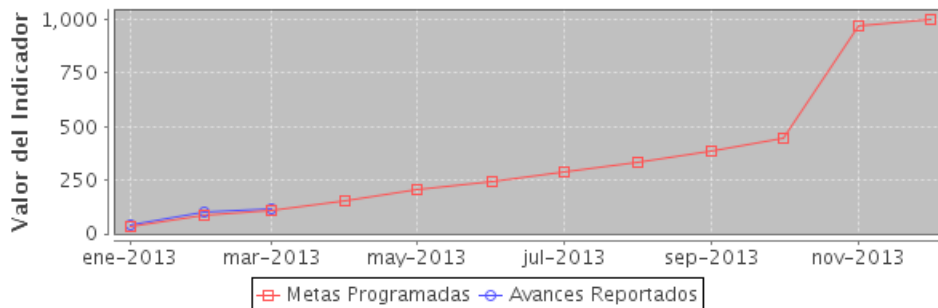
## Componente 3: Servicios de difusión y divulgación emitidos

<b>Nombre</b>	Servicios de difusión y divulgación emitidos		
<b>Fecha de</b>	01/01/13	<b>Fecha de Fin</b>	31/12/13
<b>Última Actualización</b>	21/03/13		

Fecha	Meta	Avance
31-ene-13	34	44
28-feb-13	83	100
31-mar-13	112	117
30-abr-13	155	117
31-may-13	204	117
30-jun-13	246	117
31-jul-13	291	117
31-ago-13	337	117
30-sep-13	389	117
31-oct-13	449	117
30-nov-13	969	117
31-dic-13	1000	117

### Indicador: Número de servicios de difusión y divulgación emitidos

<b>Nombre</b>	Número de servicios de difusión y divulgación emitidos		
<b>Descripción</b>	Los servicios de difusión y divulgación son las emisiones de información estratégica, publicaciones relacionadas con la acción sustantiva del Instituto, así como los esquemas de vinculación didáctica establecidos, con el objetivo de permear la cultura del uso de información territorial para la toma de decisiones. Esta función se efectúa mediante congresos, encuentros, conferencias, talleres, ponencias, exposiciones, artículos, notas técnicas y notas de prensa, en especial durante el 2do semestre		
<b>Valor Inicial</b>	0	<b>Valor Actual</b>	117



## Componente 4: Servicios de información otorgados en línea.

<b>Nombre</b>	Servicios de información otorgados en línea.		
<b>Fecha de</b>	01/01/13	<b>Fecha de Fin</b>	31/12/13
<b>Última Actualización</b>	21/03/13		

Fecha	Meta	Avance
31-ene-13	10080	11368
28-feb-13	24130	24741
31-mar-13	38130	34312
30-abr-13	50295	34312
31-may-13	65695	34312
30-jun-13	81045	34312
31-jul-13	96365	34312
31-ago-13	111785	34312
30-sep-13	127085	34312
31-oct-13	143455	34312
30-nov-13	158955	34312
31-dic-13	170000	34312

### Indicador: Número de servicios de información otorgados en línea.

<b>Nombre</b>	Número de servicios de información otorgados en línea.		
<b>Descripción</b>	Se otorga información vía Internet o de manera directa. Los servicios virtuales de información se brindan a través de la estación de referencia IITJ; la página del IITEJ, <a href="http://www.jalisco.gob.mx/wps/portal/iiit">http://www.jalisco.gob.mx/wps/portal/iiit</a> ; el SITEL, <a href="http://sitel.jalisco.gob.mx/portal/">http://sitel.jalisco.gob.mx/portal/</a> ; Infomex; el Sistema de Información Estadística y Geográfica <a href="http://sieg.gob.mx">http://sieg.gob.mx</a> ; y aplicaciones desarrolladas para publicar en google. De manera directa, los servicios se ofrecen en las instalaciones del Instituto.		
<b>Valor Inicial</b>	0	<b>Valor Actual</b>	34312

