

## Informe semestral Julio a diciembre del 2012

# Atlas de Información Jalisco 2012

Actualizado 18 de diciembre de 2012

<b>Eje</b>	Buen Gobierno
<b>Programa</b>	Fortalecimiento Institucional
<b>SubPrograma</b>	Información para el desarrollo
<b>Nombre</b>	Atlas de Información Jalisco 2012

### Descripción

**ANTECEDENTES:** La disponibilidad de información territorial se mide en Jalisco mediante el Índice de Información de Geografía y Medio Ambiente para la Toma de Decisiones. Al finalizar el 2009, se contaba con 20 por ciento de la información de interés estatal disponible en línea; al 2010 se tiene el 50 por ciento, en 2011 un 54 por ciento y se pretende alcanzar el 64 al término del 2012.

**JUSTIFICACIÓN:** Para la toma de decisiones es necesario el conocimiento del territorio donde se implementarán las acciones del gobierno; para ello, a través del Atlas de Información Jalisco se coordina, se impulsa y se norman los procesos de obtención, administración, uso y difusión de información territorial. **ACTIVIDADES:** Durante 2012, se desarrollarán metodologías para abordar temas estratégicos; se publicarán diversos mapas temáticos; se concluirán varios estudios geoespaciales y se ofrecerán múltiples servicios de información a través de los mecanismos de atención y divulgación establecidos con tal fin. Actualmente, la información disponible está principalmente en escalas regionales, lo cual limita las decisiones a nivel local. En la medida que los municipios y el Estado tengan acceso a información histórica, actualizada y de detalle, por ejemplo de sus localidades, se podrá caminar hacia niveles óptimos de uso de información.

<b>Objetivo</b>	Brindar información geográfica y del medio ambiente, útil, oportuna y disponible en diferentes medios físicos y virtuales, para la Toma de Decisiones que contribuyan al desarrollo de Jalisco, a través de metodologías desarrolladas; mapas temáticos publicados; estudios geoespaciales concluidos y servicios de información en línea otorgados.		
<b>Porcentaje de avance</b>	114%		
<b>Fecha de inicio</b>	01/01/12	<b>Fecha de término</b>	31/12/12
<b>Dependencia</b>	Secretaría de Planeación		
<b>Área responsable</b>	Instituto de Información Territorial del Estado de Jalisco		
<b>Presupuesto anual estatal asignado</b>	\$ 21,889,100	<b>Presupuesto anual estatal ejercido</b>	\$ 21,889,100



# Informe semestral

## Julio a diciembre del 2012

### Resumen del Proyecto

**Nombre:** Atlas de Información Jalisco 2012

**Dependencia:** Secretaría de Planeación

**Porcentaje de Avance:** 114%

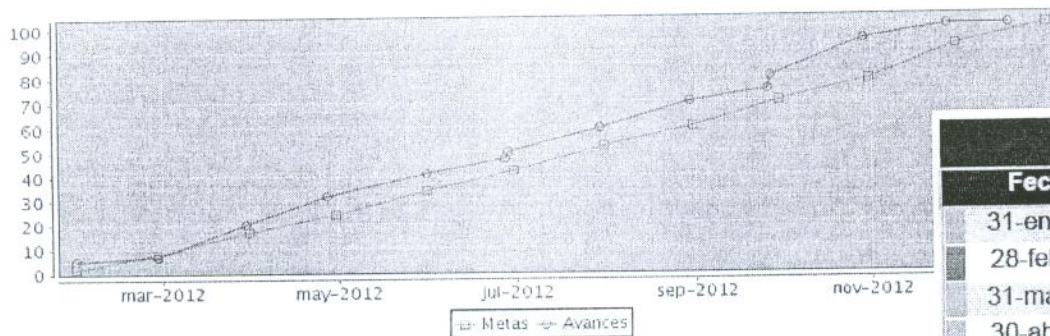
**Porcentaje de Ejercido:** 100%

**Cumplimiento Meta junio:** 114%


### Resumen de Componentes

Componente	julio		agosto		septiembre		octubre		noviembre		diciembre	
	Meta	Avance	Meta	Avance	Meta	Avance	Meta	Avance	Meta	Avance	Meta	Avance
1.-Metodologías desarrolladas	3	3	3	4	4	5	4	5	6	7	7	7
2.-Mapas temáticos publicados	5	6	6	6	7	7	8	8	9	9	10	10
3.-Estudios geoespaciales concluidos	3	3	3	4	4	4	5	6	5	6	5	6
4.-Servicios de Información en línea otorgados	55,000	74,358	64,000	83,319	73,000	99,079	82,000	111,823	91,000	129,466	100,000	137,612

### Avance del proyecto



Avance Anual		
Fecha	Meta	Avance
31-ene-12	2	5.25
28-feb-12	8	7
31-mar-12	17	20.25
30-abr-12	24	31.5
31-may-12	34	41
30-jun-12	42	49.75
31-jul-12	52	59.25
31-ago-12	60	70
30-sep-12	70	80
31-oct-12	78	94.5
30-nov-12	92	100
31-dic-12	100	100





## Informe semestral Julio a diciembre del 2012

### Atlas de Información Jalisco 2012

#### Avances del Indicador Reportados

##### | Metodologías desarrolladas |


Fecha	Valor	Descripción
30 / jul / 2012	3	En materia del indicador municipal de Medio Ambiente (IDM-MA) se realizó una actualización 2012 y se incorporó al Índice de Desarrollo Municipal (IDM) mismo que se publicó en el SIEG. Con el IDM-MA se realizó el apartado de medio ambiente para los 125 cuadernos de diagnóstico del municipio utilizados en las jornadas de inducción a las autoridades municipales electas.
30 / ago / 2012	4	Se realizó la metodología para la identificación de sitios potenciales de ubicación de bancos de materiales para construcción y se aplicó la misma en todos los municipios de la Región 04 Ciénega.
27 / sep / 2012	5	En el mes de septiembre se emitió el Manual de Procedimientos IIT-VGP-002-2012 "Para la elaboración de las fichas técnicas de los vértices geodésicos de la Red Geodésica Estatal"
29 / oct / 2012	6	Se desarrolló la metodología para identificación de áreas verdes urbanas.
27 / nov / 2012	7	Se concluyó el diseño e integración de los cursos Básico, Intermedio y Avanzado de software libre de Sistemas de Información Geográfica (SIG)
18 / dic / 2012	7	

Table [v.2.1.0] - SEPLAN 03/01/2013

##### | Mapas temáticos publicados |

Fecha	Valor	Descripción
30 / jul / 2012	6	En julio se realizó y entregó un mapa de los municipios que conforman el SIMAR Sureste: Mazamitla, Concepción de Buenos Aires, La Manzanilla de la Paz, Quitupan, Valle de Juárez, Teocuitlán de Corona, Tuxcueca, Tizapán El Alto y Santa María del Oro de Jalisco y Marcos Castellanos de Michoacán. Así como: Un mapa que interrelaciona a los diferentes esquemas de colaboración intermunicipal del Estado de Jalisco, como parte del análisis que venimos haciendo de las asociaciones intermunicipales.
30 / ago / 2012	6	Se trabaja una nueva versión del Mapa General del Estado de Jalisco como resultado de la conciliación con INEGI y su marco Geoestadístico.
27 / sep / 2012	7	Mosaico digital de fotografía aérea del AMG para los años 1961, 1968 y 1971 y tratamiento de 1,800 imágenes digitales de fotografía aérea del municipio de Guadalajara del año de 1974.
29 / oct / 2012	8	Se publicó el Mapa de Áreas Verdes Urbanas del Área Metropolitana de Guadalajara, mismo que se dio a conocer en ExpoConstrucción 2012.
27 / nov / 2012	9	Se elaboró y publicó en el SITEL el Mapa de Accidentes Viales en la Zona Metropolitana de Guadalajara.
18 / dic / 2012	10	Se concluyó el Mapa General del Estado de Jalisco 2012bis, en el marco del Grupo de Trabajo sobre límites municipales y estatales del CEIEG. Se espera su publicación por parte del Ejecutivo Estatal.

Table [v.2.1.0] - SEPLAN 03/01/2013



## Informe semestral Julio a diciembre del 2012

### | Estudios geoespaciales concluidos |

Fecha	Valor	Descripción
30 / jul / 2012	3	Se está atendiendo la solicitud del Municipio de Poncitlán para realizar un análisis geoespacial para ubicar sitios potenciales de bancos de material geológico.
30 / ago / 2012	4	Se realizó el análisis espacial denominado "Monitoreo de daños por incendios por teledetección" en áreas forestales de Jalisco.
27 / sep / 2012	4	Se trabaja en un análisis espacial para obtener el Índice de fragmentación ambiental en el estado
29 / oct / 2012	5	Se concluyó y publicó el estudio sobre sitios potenciales para bancos de material en Poncitlán y Jamay.
27 / nov / 2012	6	Se concluyó y entregó el Análisis Espacial para la Red e-Jalisco Fase 3, Diagnóstico.
18 / dic / 2012	6	

Table [v.2.1.0] - SEPLAN 03/01/2013

### | Servicios de Información en línea otorgados |

Fecha	Valor	Descripción
30 / jul / 2012	74,358	Durante el periodo que se reporta se acumularon 34,423 consultas al SITEL y 39,935 a la página web del Instituto.
30 / ago / 2012	83,319	Se tienen acumulados 83,319 servicios de información en línea, de los cuales 44,726 corresponden a la página Web del Instituto de Información Territorial del Estado de Jalisco y 38,593 se brindaron a través del SITEL.
26 / sep / 2012	99,079	Con fecha de corte al 25 de septiembre, SITEL reporta 8,768 servicios (1,153 visitas más 7,086 servicios Web y 529 descargas), lo que acumula 47,826 servicios. Por su parte, el sitio Web reporta 6,527 servicios con los cuales acumula 51,253 servicios en lo que va del año.
29 / oct / 2012	111,823	En lo que va del año 2012 se han otorgado 111,823 servicios de información en línea. Durante octubre se brindaron 6,956 vía web (acumulando 58,209) y 5,219 a través del SITEL (acumulando 53,614).
27 / nov / 2012	129,466	El acumulado a noviembre del sitio Web es de 67,349 servicios y el de SITEL es de 62,117 servicios. En el caso del sitio Web, se consideraron las visitas al Sitio del Congreso de Información Territorial.
18 / dic / 2012	137,612	El registro durante el año 2012, a la fecha, fue de 137,612 servicios de información otorgados en línea, mediante el portal iit.jalisco.gob.mx, el cual acumuló 70,120; y el SITEL ( <a href="http://sitel.jalisco.gob.mx">http://sitel.jalisco.gob.mx</a> ) que brindó 67,492 servicios en el año, teniendo tan solo en el mes de diciembre 4,433 servicios, 560 páginas vistas y 380 descargas.

Table [v.2.1.0] - SEPLAN 03/01/2013

