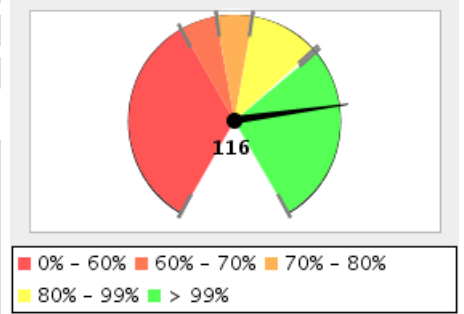


Eje	Buen Gobierno
Programa	Fortalecimiento Institucional
SubPrograma	Información para el desarrollo
Nombre	Atlas de Información Jalisco 2012

Cumplimiento de Metas



Descripción

ANTECEDENTES: La disponibilidad de información territorial se mide en Jalisco mediante el índice de Información de Geografía y Medio Ambiente para la Toma de Decisiones. Al finalizar el 2009, se contaba con 20 por ciento de la información de interés estatal disponible en línea; al 2010 se tiene el 50 por ciento, en 2011 un 54 por ciento y se pretende alcanzar el 64 al término del 2012.

JUSTIFICACIÓN: Para la toma de decisiones es necesario el conocimiento del territorio donde se implementarán las acciones del gobierno; para ello, a través del Atlas de Información Jalisco se coordina, se impulsa y se norman los procesos de obtención, administración, uso y difusión de información territorial. **ACTIVIDADES:** Durante 2012, se desarrollarán metodologías para abordar temas estratégicos; se publicarán diversos mapas temáticos; se concluirán varios estudios geoespaciales y se ofrecerán múltiples servicios de información a través de los mecanismos de atención y divulgación establecidos con tal fin. Actualmente, la información disponible está principalmente en escalas regionales, lo cual limita las decisiones a nivel local. En la medida que los municipios y el Estado tengan acceso a información histórica, actualizada y de detalle, por ejemplo de sus localidades, se podrá caminar hacia niveles óptimos de uso de información.

Objetivo Brindar información geográfica y del medio ambiente, útil, oportuna y disponible en diferentes medios físicos y virtuales, para la Toma de Decisiones que contribuyan al desarrollo de Jalisco, a través de metodologías desarrolladas; mapas temáticos publicados; estudios geoespaciales concluidos y servicios de información en línea otorgados.

Porcentaje de Avance 70.00

Fecha de inicio 01/01/12 **Fecha de Término** 31/12/12

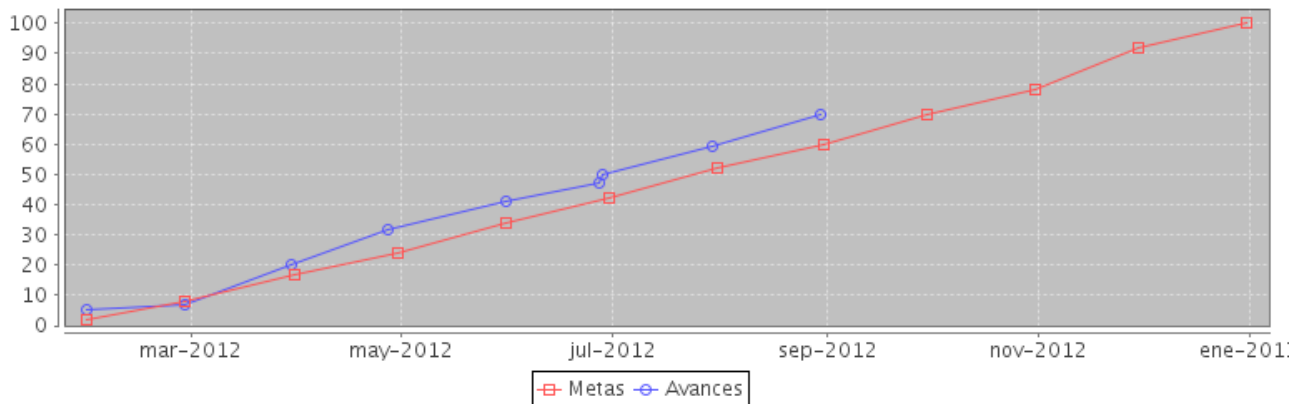
Dependencia Secretaría de Planeación

Área Responsable Instituto de Información Territorial del Estado de Jalisco

Presupuesto anual estatal asignado \$ 21,889,100 **Presupuesto anual estatal ejercido** \$ 14,391,428.34

Avance Anual

Fecha	Meta	Avance
31-ene-12	2	5.25
28-feb-12	8	7
31-mar-12	17	20.25
30-abr-12	24	31.5
31-may-12	34	41
30-jun-12	42	49.75
31-jul-12	52	59.25
31-ago-12	60	70
30-sep-12	70	70
31-oct-12	78	70
30-nov-12	92	70
31-dic-12	100	70



Componente	julio		agosto	
	Meta	Avance	Meta	Avance
1.- Estudios geoespaciales concluidos	3	3	3	4
2.- Mapas temáticos publicados	5	6	6	6
3.- Metodologías desarrolladas	3	3	4	4
4.- Servicios de Información en línea otorgados	55000	74358	64000	83319

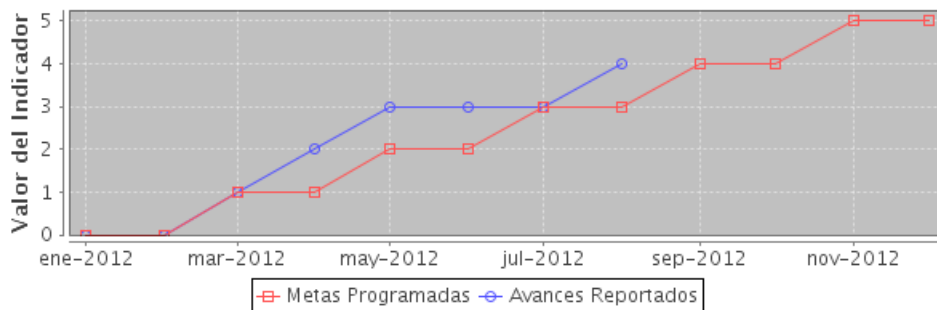
Componente 1: Estudios geospaciales concluidos

Nombre	Estudios geospaciales concluidos		
Fecha de	01/01/12	Fecha de Fin	31/12/12
Última Actualización	30/08/12		

Fecha	Meta	Avance
31-ene-12	0	0
28-feb-12	0	0
31-mar-12	1	1
30-abr-12	1	2
31-may-12	2	3
30-jun-12	2	3
31-jul-12	3	3
31-ago-12	3	4
30-sep-12	4	4
31-oct-12	4	4
30-nov-12	5	4
31-dic-12	5	4

Indicador: Número de estudios geospaciales concluidos

Nombre	Número de estudios geospaciales concluidos		
Descripción	El estudio geoespacial es un análisis que combina variables del territorio (suelo, agua, vegetación, población, estructura, etc) lo cual genera nueva información para la toma de decisiones. sobre: Los productos que se entregarán son los siguientes: Residuos sólidos, conectividad de caminos y carreteras, red de caminos y carreteras, población atendida por la red de caminos y carreteras, alternancia política en los municipios.		
Valor Inicial	0	Valor Actual	4



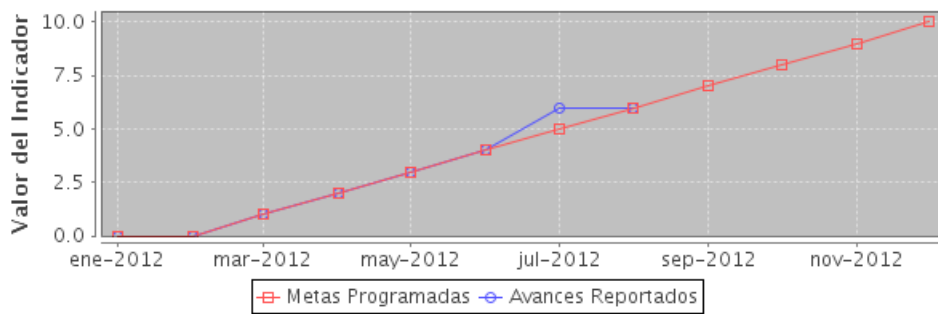
Componente 2: Mapas temáticos publicados

Nombre	Mapas temáticos publicados		
Fecha de	01/01/12	Fecha de Fin	31/12/12
Última Actualización	30/08/12		

Fecha	Meta	Avance
31-ene-12	0	0
28-feb-12	0	0
31-mar-12	1	1
30-abr-12	2	2
31-may-12	3	3
30-jun-12	4	4
31-jul-12	5	6
31-ago-12	6	6
30-sep-12	7	6
31-oct-12	8	6
30-nov-12	9	6
31-dic-12	10	6

Indicador: Número de mapas temáticos publicados

Nombre	Número de mapas temáticos publicados		
Descripción	El mapa temático se construye a partir de la búsqueda de información en bases de datos geográficos y, de la realización de visitas de campo en cualquier municipio. En 2012 se preve diseñar 10 mapas temáticos tales como: Infraestructura urbana en Area Metropolitana de Guadalajara, mapa de vialidades, turismo, mapa general del estado de Jalisco, áreas naturales protegidas (Reservas territoriales ecológicas), mapa de resultados electorales municipales, cambio de uso del suelo en el área de protección de la Alta Montaña de Puerto Vallarta, cambio de uso del suelo en la Cuenca del Ahogado, actualización del Atlas de Peligros a nivel municipal y, nuevas conurbaciones.		
Valor Inicial	0	Valor Actual	6



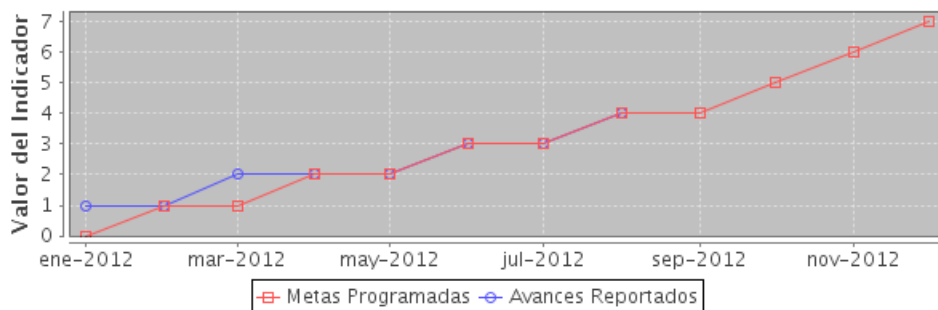
Componente 3: Metodologías desarrolladas

Nombre	Metodologías desarrolladas		
Fecha de	01/01/12	Fecha de Fin	31/12/12
Última Actualización	30/08/12		

Fecha	Meta	Avance
31-ene-12	0	1
28-feb-12	1	1
31-mar-12	1	2
30-abr-12	2	2
31-may-12	2	2
30-jun-12	3	3
31-jul-12	3	3
31-ago-12	4	4
30-sep-12	4	4
31-oct-12	5	4
30-nov-12	6	4
31-dic-12	7	4

Indicador: Número de metodologías desarrolladas

Nombre	Número de metodologías desarrolladas		
Descripción	Se desarrollarán metodologías en: Infraestructura de datos espaciales, uso de software libre geomático, actualización de Norma Técnica (cartografía digital urbana por métodos fotogramétricos), actualización de Norma Técnica (Límites municipales), clasificación de la información publicable en el SITEL, indicadores ambientales, manual para la definición y obtención de datos técnicos de inmuebles y fraccionamientos para su integración y homologación al catastro y registro público de la propiedad.		
Valor Inicial	0	Valor Actual	4



Componente 4: Servicios de Información en línea otorgados

Nombre	Servicios de Información en línea otorgados		
Fecha de	01/01/12	Fecha de Fin	31/12/12
Última Actualización	30/08/12		

Fecha	Meta	Avance
31-ene-12	8000	7245
28-feb-12	16000	14315
31-mar-12	22000	22102
30-abr-12	28000	36579
31-may-12	37000	44585
30-jun-12	46000	56136
31-jul-12	55000	74358
31-ago-12	64000	83319
30-sep-12	73000	83319
31-oct-12	82000	83319
30-nov-12	91000	83319
31-dic-12	100000	83319

Indicador: Número de servicios de información en línea otorgados.

Nombre	Número de servicios de información en línea otorgados.		
Descripción	Se otorga información a través de la página web http://www.jalisco.gob.mx/wps/portal/iit y el sistema de información territorial estatal en línea (SITEL) http://sitel.jalisco.gob.mx/portal/		
Valor Inicial	0	Valor Actual	83319

