

IITDG/395/2012

Zapopan, Jalisco; 8 de Octubre de 2012

Mtro. Nestor Eduardo García Romero
Director General de SEIJAL
P R E S E N T E

Sirva el presente para saludarlo ocasión que hago propicia para enviarle un tanto original del anexo técnico y del Convenio de Colaboración entre el Gobierno del Estado, COEPO, el ITEJ y el organismo que dignamente representa, para establecer las bases de colaboración para concentrar la información al proyecto denominado "SIEG".

Sin otro particular por el momento, reciba un cordial saludo.

Atentamente
"2012, Año de la equidad entre mujeres y hombres"



DR. HUMBERTO GUTIERREZ PULIDO
DIRECTOR GENERAL

SISTEMA ESTATAL
DE INFORMACIÓN
JALISCO

OSEIJAL

09 OCT 2012

DIRECCIÓN GENERAL
RECIBIDO

Instituto de Información Territorial
del Estado de Jalisco
Pirules 71, Ciudad Granja
Zapopan, Jalisco, México
C.P. 45010, Tel. (33) 3777 1770
Página Web: www.iit.jalisco.gob.mx

CONVENIO DE COLABORACIÓN QUE CELEBRAN POR UNA PARTE EL GOBIERNO DEL ESTADO DE JALISCO, EN LO SUCESIVO **"EL GOBIERNO DEL ESTADO"**, REPRESENTADO POR EL GOBERNADOR CONSTITUCIONAL DEL ESTADO DE JALISCO, C. EMILIO GONZÁLEZ MÁRQUEZ, ASISTIDO EN ESTE ACTO POR EL SECRETARIO GENERAL DE GOBIERNO, VÍCTOR MANUEL GONZÁLEZ ROMERO Y POR EL SECRETARIO DE PLANEACIÓN, MTRO. CARLOS EDUARDO ANGUIANO GÓMEZ, ASÍ COMO POR LOS ORGANISMOS PÚBLICOS DESCENTRALIZADOS DENOMINADOS **INSTITUTO DE INFORMACIÓN TERRITORIAL DEL ESTADO DE JALISCO** EN ADELANTE **"IITEJ"**, REPRESENTADO POR EL DR. HUMBERTO GUTIERREZ PULIDO, EN SU CARÁCTER DE DIRECTOR GENERAL Y POR EL LIC. JUAN JERÓNIMO BARBA CASILLAS, EN SU CALIDAD DE SECRETARIO EJECUTIVO JURÍDICO, **EL SISTEMA ESTATAL DE INFORMACIÓN JALISCO** EN LO SUCESIVO **"SEI-JAL"** REPRESENTADO POR EL MTRO. NESTOR EDUARDO GARCÍA ROMERO Y EL ORGANISMO PÚBLICO DESCONCENTRADO DE LA SECRETARÍA GENERAL DE GOBIERNO DENOMINADO **CONSEJO ESTATAL DE POBLACIÓN** IDENTIFICADO PARA LOS EFECTOS DEL PRESENTE CONVENIO COMO **"COEPO"**, POR QUIEN COMPARECE LA LIC. MÓNICA MARISCAL GONZÁLEZ EN SU CARÁCTER DE SECRETARIA TÉCNICA, **"LAS PARTES"** MANIFIESTAN SU VOLUNTAD DE SUSCRIBIR EL PRESENTE INSTRUMENTO JURÍDICO AL TENOR DE LAS SIGUIENTES DECLARACIONES Y CLÁUSULAS

DECLARACIONES

I. **"EL GOBIERNO DEL ESTADO"** a través de sus representantes declara que:

- A. De acuerdo con los artículos 40, 41 y 43 de la Constitución Política de los Estados Unidos Mexicanos, 1, 2 y 36 de la Constitución Política del Estado, Jalisco es un Estado Libre y Soberano que forma parte integrante de la Federación, cuyo ejercicio del Poder Ejecutivo se encuentra depositado en el Gobernador del Estado.
- B. El C. Emilio González Márquez, en su calidad de Gobernador Constitucional del Estado de Jalisco, se encuentra facultado para concurrir a la celebración del presente Convenio, con fundamento en lo dispuesto en los artículos 36, 46 y 50 fracciones X, XIX XXII y XXV de la Constitución Política del Estado de Jalisco; 1, 2, 3, 4, 5, 6, 19 fracciones I y II, 21, 22 fracciones I, IV, XXI y XXIV, 23 fracciones I y III, 24, 28, 30 y 31 bis de la Ley Orgánica del Poder Ejecutivo del Estado de Jalisco.
- C. Se encuentra asistido en este acto por el Secretario General de Gobierno, Víctor Manuel González Romero.
- D. Entre sus estrategias se considera a la unión de esfuerzos de las dependencias y organismos del Poder Ejecutivo del Estado para integrar en un sitio Web único la información estadística y geográfica del Estado de Jalisco, generada, procesada y concentrada por diversos organismos públicos así como vincular sus principales sistemas, todo esto con el propósito de ofrecer una ventanilla para suministrar a la sociedad y al Estado de información de calidad, pertinente, veraz y oportuna para

que sirva de soporte fundamental en la toma de mejores decisiones tanto públicas como privadas. Por lo anterior, faculta al Titular de la Secretaría de Planeación, a fin de que dicha Secretaría vigile y lleve a cabo el fiel cumplimiento, seguimiento y ejecución del presente convenio.

E. Declara la Secretaría de Planeación (la "SEPLAN"), a través de su Titular, que:

E.1. Es una dependencia del Poder Ejecutivo del Estado, de conformidad con el artículo 23, fracción III de la Ley Orgánica del Poder Ejecutivo del Estado de Jalisco.

E.2. Conforme a lo señalado por el artículo 31 bis de la Ley Orgánica del Poder Ejecutivo, la Secretaría de Planeación es la dependencia facultada para dirigir y coordinar el Sistema Estatal de Planeación para el desarrollo del Estado.

De conformidad a lo señalado por el artículo 31 bis, fracción VII de la Ley Orgánica del Poder Ejecutivo, entre sus atribuciones está la de promover en el seno del Comité de Planeación para el Desarrollo del Estado, acuerdos de cooperación y colaboración entre el sector público y los sectores social y privado que actúen a nivel estatal, tendientes a orientar sus esfuerzos hacia el logro de los objetivos del desarrollo de la entidad.

E.3. Su titular el Mtro. Carlos Eduardo Anguiano Gómez, cuenta con facultades suficientes para suscribir el presente convenio, acorde con lo señalado por el artículo 28, correlacionado con el artículo 31 bis, además de la fracción séptima de los artículos transitorios del decreto por medio del cual se crea la Secretaría de Planeación, mismo artículo que establece que en tanto se efectúa la adecuación de las disposiciones legales y reglamentarias pertinentes, las facultades del Comité de Planeación para el Desarrollo del Estado, que por virtud del presente decreto son conferidas a la Secretaría de Planeación, serán ejercidas por ésta; para cuyo efecto, el Secretario de Planeación asumirá concomitantemente el carácter de Coordinador General del Comité de Planeación para el Desarrollo del Estado, además de lo señalado en el artículo sexto, fracciones III, VI, VII, VIII y IX del Decreto por el que se crea el Comité de Planeación para el Desarrollo del Estado de Jalisco y el artículo 7, fracciones VIII y XIII del Reglamento Interior del Comité de Planeación para el Desarrollo del Estado de Jalisco.

F. Para todos los efectos del presente convenio, señala como su domicilio legal, el ubicado en Palacio de Gobierno, Av. Corona, número 31, Planta Baja, Colonia Centro. C.P. 44100, Guadalajara, Jalisco, México.

II. EL "IITEJ" declara que:

A. Mediante Decreto número 16795 del H. Congreso del Estado, publicado en el Periódico Oficial "El Estado de Jalisco" con fecha 20 de noviembre de 1997, reformado por el diverso número 18451, de fecha 19 de septiembre del año 2000, dispone en su artículo 5º que el Instituto de Información Territorial es un


organismo público descentralizado del Poder Ejecutivo, con personalidad jurídica y patrimonio propios, cuyo objetivo primordial consiste en coordinar la integración, conservación y actualización de la información territorial del Estado de Jalisco.

- B. Dentro de los objetivos del Sistema de Información Territorial del Estado de Jalisco previstos en el artículo 3 fracciones I, III, VI y VII inciso b) está el: recabar, integrar y sistematizar la información territorial del Estado de Jalisco, a partir de los registros de las dependencias municipales, estatales y organismos descentralizados, así como empresas privadas que utilicen la vía pública para la prestación de servicios; facilitar el uso de la información territorial cuando se destine para la planeación y desarrollo de las actividades públicas y privadas con cualquier fin lícito; coordinar los proyectos de levantamiento de información territorial a través de acciones conjuntas entre los participantes; y, propiciar la homogeneización de los procesos de generación de información territorial de los organismos participantes.
- C. El artículo 6º de la ley en comento, se establecen las atribuciones del Instituto, y las fracciones I, III, IV, VI, VII, XII lo facultan para: ser el organismo permanente de investigación científica y tecnológica que tenga por objeto crear o reestructurar los métodos, sistemas y procedimientos para integración de información territorial; realizar y coordinar los trabajos técnicos y de investigación científica, relacionados con la información territorial; coordinarse con aquellas dependencias e instituciones públicas que desarrollen actividades relacionadas con sus fines; solicitar a las dependencias estatales, municipales, instituciones y particulares, en su caso, los datos, documentos o informes que sean necesarios para la formación y conservación de un banco de datos de información territorial; coordinar la homogeneización de todos aquellos elementos de información para fines económicos o estadísticos, inherentes a la información georreferenciada; y, celebrar convenios con instituciones públicas, cuando así lo requieran estas para desarrollar actividades relacionadas con los fines del Sistema de Información Territorial del Estado de Jalisco.
- D. Quienes acuden a la firma del presente instrumento están facultados para ello, de conformidad a lo previsto en los artículos 6 fracción XII, 15 fracción IV, 18 fracciones I, VIII y XV, 19 Bis A) fracciones III, V, y VI de la Ley del Sistema de Información Territorial del Estado de Jalisco; así como 13 fracción I y 17 fracciones V, XI, XII y XVI del Reglamento de la Ley referida.
- E. Señala como su domicilio legal el ubicado en la Avenida Pirules número 71 de Ciudad Granja, en el municipio de Zapopan, Jalisco, Código Postal 45010.

III. EL "SEI-JAL" declara que:






- A. Que mediante Decreto número 18797, publicado en el Periódico Oficial el Estado de Jalisco el 17 de febrero del 2001, en el artículo 39 de la Ley para el Fomento Económico del Estado de Jalisco, se crea el Sistema Estatal de Información Jalisco,

como organismo público descentralizado del Poder Ejecutivo Estatal, con personalidad jurídica y patrimonio propios, estando en el ámbito de coordinación, supervisión y control de la Secretaría de Promoción Económica.

- B. Que en la legislación en comento en su artículo 40 se prevé como objetivo del SEI-JAL apoyar en la toma de decisiones a la administración pública estatal y municipal, así como a los diversos agentes económicos y sociales del Estado de Jalisco, para lo cual cuenta con funciones normativas, técnicas, de asesoría, consulta, acopio de información, realización de estudios e investigación, evaluación y seguimiento estadístico del desempeño de la Administración Pública Estatal; y, realizará la integración, el análisis y la difusión de la información sobre el Estado y sus actividades; en estas acciones, se observará la normatividad vigente a nivel nacional, en materia de información estadística y geográfica.
- C. Que según el artículo 42 fracciones I, III, IV, IX y XI de la Ley para el Fomento Económico del Estado de Jalisco expresa que cuenta con facultades para formular y mantener actualizados los procedimientos de generación, análisis y presentación de información de la administración pública estatal; establecer los lineamientos conceptuales, de organización y de operación necesarios para la integración del Sistema Estatal de Información Jalisco y su vinculación con otros sistemas o centros de información, tanto públicos como privados; establecer convenios de coordinación y colaboración con dependencias, organismos y entidades de la federación, de otros estados y de los municipios en general, con los Poderes Legislativo y Judicial, así como con instituciones académicas y con los sectores social y privado, nacionales o extranjeros, para promover su participación en la generación y difusión de los procesos de información; realizar los estudios especiales que se encomienden; y, ser la entidad encargada de concentrar, sistematizar y ministrar la información generada por el propio SEI-JAL, el Instituto Nacional de Estadística, Geografía e Informática, el Consejo Estatal de Población y las instituciones de educación superior y de investigación, así como cualquier tipo de información que se considere necesaria, para ser otorgada al titular del Ejecutivo en los términos de la Ley de Planeación para el Estado de Jalisco y sus Municipios.
- D. Que en el artículo 43 de la Ley de referencia se dispone que tendrá acceso y contará con el apoyo, los recursos materiales y de información de que dispongan las dependencias del Ejecutivo Estatal para realizar la captación, recopilación, procesamiento, presentación, divulgación y capacitación en materia de información, necesarios para cumplir sus fines, en la forma que precise el Ejecutivo Estatal.
- E. Quien comparece a la firma del presente instrumento cuenta con las facultades legales para ello previstas en el artículo 10 fracciones IV, VI, IX de su Reglamento Interior.
- 

- F. Que tiene como domicilio legal el ubicado en la calle López Cotilla número 1505, Edificio SEPROE, 1er piso, Colonia Americana, Guadalajara, Jalisco, Código Postal 44140.

IV. "COEPO" declara que:

- A. Que fue creado mediante Acuerdo del C. Gobernador publicado en el Periódico Oficial El Estado de Jalisco de fecha 18 de febrero de 1984, con el objetivo de elaborar y promover la ejecución de acciones específicas en materia de población, a fin de que el ritmo de crecimiento y la distribución de la población dentro del Estado, fueran acordes con los programas de población regionales y nacionales, así como con los programas de desarrollo económico, y que estos últimos respondan a las necesidades de la dinámica demográfica.
- B. Con fecha 30 de junio del 2005, se publicó en el Periódico Oficial El Estado de Jalisco, la creación del Consejo Estatal de Población como órgano desconcentrado de la Secretaría General de Gobierno con competencia para ejercer las funciones demográficas que correspondan a ésta. 
- C. Dentro del artículo 2° fracciones I, II, III y IV del acuerdo de referencia se establece que tiene como objetivos: el promover que el principio de equidad dé soporte a los planes y programas gubernamentales aportando elementos para que la gestión del gobierno se oriente en función de las necesidades de los hombres y mujeres de todas las edades y en todas las condiciones, dichas necesidades identificadas y cuantificadas estadísticamente y ubicadas geográficamente, mediante el uso de herramientas y criterios demográficos; impulsar la perspectiva de género y de generación en el Estado de Jalisco, partiendo de los datos estadísticos existentes; promover que la planeación, programación y presupuestación del sector público ubique explícitamente a los hombres y mujeres de todas las edades en el centro de la toma de decisiones; e, impulsar mecanismos de evaluación acordes a las fracciones anteriores. 


- D. En el artículo 3° fracciones VII, IX, X, XI y XII del acuerdo en cita, se establece que le corresponde: validar la información demográfica del Estado y promover la generación de aquella que sirva de base para el conocimiento y la toma de decisiones; promover la generación y difusión de información sociodemográfica como apoyo para la planeación y evaluación de los programas de gobierno; elaborar y difundir programas de información, comunicación y educación para extender y profundizar una cultura demográfica que propicie el involucramiento de la sociedad en la atención de los problemas poblacionales; promover y coordinar investigaciones sobre la dinámica poblacional de la Entidad y de sus principales factores determinantes; y, las demás que le señale otros ordenamientos legales aplicables. 

E. La Lic. Mónica Mariscal González, en su carácter de Secretaria Técnica de COEPO, comparece a la firma del presente instrumento de conformidad con las facultades legales para ello previstas en el artículo 10 fracción I de su Acuerdo de creación, con fecha 30 de junio de 2005.

F. Señala como domicilio legal el ubicado en la calle Penitenciaria número 180, Colonia Centro, en Guadalajara, Jalisco, Código Postal 44100.

V. "LAS PARTES" declaran que:

A. De conformidad con las anteriores declaraciones, **"EL GOBIERNO DEL ESTADO"**, el **"IITEJ"**, el **"SEI-JAL"** y **"COEPO"**, a quienes en su conjunto en el presente instrumento jurídico en lo sucesivo se les denominará **"LAS PARTES"**, se reconocen entre sí la personalidad jurídica de cada una y aceptan la capacidad legal con que se ostentan.

B. Es de su interés celebrar el presente convenio de colaboración en los términos y condiciones pactados en las siguientes:

CLÁUSULAS

PRIMERA.- OBJETO. El objeto del presente Convenio consiste en establecer las bases de colaboración de **"LAS PARTES"**, para concentrar la información de sus respectivos ámbitos de competencia al proyecto denominado **"SIEG"** (Sistema de Información Estadística y Geográfica) para integrar en un sitio Web único la información estadística y geográfica del Estado de Jalisco, así como vincular sus principales sistemas, todo esto con el propósito de ser la principal ventanilla para suministrar a la sociedad y al Estado de información de calidad, pertinente, veraz y oportuna para que sirva de soporte fundamental para la planeación y la toma de mejores decisiones tanto públicas como privadas.

SEGUNDA.- Para los efectos del presente convenio **"LAS PARTES"** acuerdan proporcionarse de manera recíproca la información y análisis más importantes con que cuenten para su uso y manejo, con el fin de enriquecer el contenido del **"SIEG"**.

TERCERA.- El personal de cada una de las partes que intervenga en la realización de los trabajos del presente convenio, mantendrá su relación laboral, y estarán bajo la dirección y dependencia de la parte respectiva, por lo que no se crearán relaciones de carácter laboral de una con la otra, y en ningún caso se les considerará como patrón sustituto al **"IITEJ"** a **"SEI-JAL"** a **"COEPO"** y **"SEPLAN"**, en consecuencia convienen en que cada una de las partes asuma su responsabilidad atendiendo cualquier reclamación que llegare a formular su personal en contra de cualquiera de las otras partes convenientes.

CUARTA.- Para el adecuado desarrollo de las actividades que se generan con motivo del cumplimiento del objeto de este Convenio, **"LAS PARTES"** están de acuerdo en integrar una Comisión Técnica, misma que estará formada por uno o más representantes de cada

difusión, entre otros, estarán sujetos a las disposiciones legales aplicables, otorgando el reconocimiento correspondiente a quienes hayan intervenido en la ejecución de la información derivada. **"LAS PARTES"** asumen su responsabilidad en caso de que infrinjan tales derechos de conformidad con las disposiciones legales aplicables en la materia.

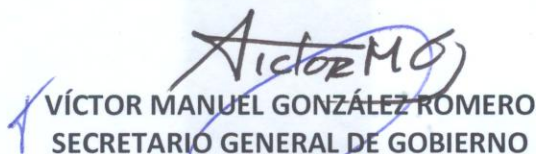
DÉCIMA TERCERA.- "LAS PARTES" convienen que el presente instrumento es producto de la buena fe y sin dolo, por lo que toda duda que surja respecto a su interpretación, operación y cumplimiento, será resuelto de común acuerdo, y en caso de que ello no ocurra se someterán a la competencia de los Tribunales Administrativos del Estado de Jalisco.

Leído que fue el presente convenio y enteradas las partes de su contenido, alcance y fuerza legal, lo firman de conformidad, y por cuadruplicado para su debida constancia en la ciudad de Guadalajara, Jalisco, a los 12 días del mes de septiembre del año 2012 dos mil doce.

Por el **"EL GOBIERNO DEL ESTADO DE JALISCO"**



EMILIO GONZÁLEZ MÁRQUEZ
GOBERNADOR CONSTITUCIONAL DE JALISCO




VÍCTOR MANUEL GONZÁLEZ ROMERO
SECRETARIO GENERAL DE GOBIERNO




MTRO. CARLOS EDUARDO ANGUIANO GÓMEZ
SECRETARIO DE PLANEACIÓN

POR EL "IITEJ"

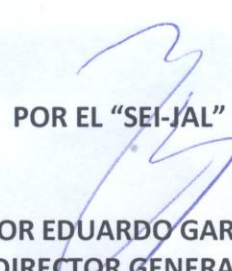


DR. HUMBERTO GUTIÉRREZ PULIDO
DIRECTOR GENERAL

Esta hoja de firmas corresponde al Convenio de Colaboración suscrito entre el IITEJ, el SEI-JAL, el COEPO y el Gobierno del Estado.

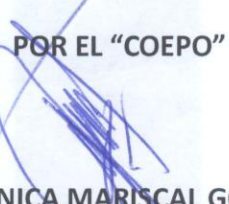


LIC. JUAN JERÓNIMO BARBA CASILLAS
SECRETARIO EJECUTIVO JURÍDICO



POR EL "SEI-JAL"

MTRO. NESTOR EDUARDO GARCÍA ROMERO
DIRECTOR GENERAL



POR EL "COEPO"

LIC. MÓNICA MARISCAL GONZÁLEZ
SECRETARIA TÉCNICA

Esta hoja de firmas corresponde al Convenio de Colaboración suscrito entre el IITEJ, el SEI-JAL, el COEPO y el Gobierno del Estado.



ANEXO TÉCNICO

SISTEMA DE INFORMACIÓN ESTADÍSTICA Y GEOGRÁFICA DE JALISCO

1. ANTECEDENTES

Jalisco es una de las entidades federativas líderes dentro del desarrollo nacional. Una parte fundamental de este liderazgo se debe a la importancia que se le ha dado a la información estadística y geográfica para la toma de decisiones.

Las diversas instituciones que forman parte del poder ejecutivo atienden diferentes temáticas que inciden en el territorio, las cuales, de manera independiente, publican de manera impresa y electrónica la información referente a sus respectivos ámbitos de competencia.

Dentro de este entramado institucional destacan la Secretaría de Planeación, el Sistema Estatal de Información Jalisco, el Consejo Estatal de Población y el Instituto de Información Territorial del Estado de Jalisco en la captación, integración y generación de informática estadística y geográfica.

La variedad de sitios en los que se encuentra este tipo de información, dificulta su acceso por parte de los usuarios, quienes desconocen en cuál dependencia u organismo de gobierno se genera o integra la información que requieren.

2. OBJETIVOS

Desarrollar y mantener en operación un portal único de información estadística y geográfica de Jalisco en el que se integre de forma permanente la información económica, demográfica, social, geográfica y de medio ambiente del Estado de Jalisco.

3. ACTIVIDADES

La Secretaría de Planeación, con base a sus atribuciones de ley, así como a lo establecido en el Subsistema Nacional de Información Demográfica y Social, artículo 21 de la Ley del Sistema Nacional de Información Estadística y Geográfica, integrará de forma permanente en este portal la información sobre seguridad pública, impartición de justicia y gobierno, de Jalisco.

Lo anterior a manera de estadísticas, indicadores, informes y otros documentos similares, así como referencias hacia sitios o aplicaciones en Internet de otras dependencias y organismos federales, estatales y municipales.

El Sistema Estatal de Información Jalisco, con base a sus atribuciones de ley y a lo establecido en el Subsistema Nacional de Información Económica, artículo 24 de la Ley del Sistema Nacional de Información Estadística y Geográfica, integrará de forma permanente en este portal la información sobre las actividades económicas de Jalisco.

Lo anterior a manera de estadísticas, indicadores, informes y otros documentos similares, así como referencias hacia sitios o aplicaciones en Internet de otras dependencias y organismos federales, estatales y municipales.

Adicionalmente, el Sistema Estatal de Información Jalisco alojará como parte de su infraestructura informática el portal único de información estadística y geográfica de Jalisco.

El Consejo Estatal de Población, a través de la Secretaría General de Gobierno, con base a sus atribuciones de ley y a lo establecido en el Subsistema Nacional de Información Demográfica y Social, artículo 21 de la Ley del Sistema Nacional de Información Estadística y Geográfica, integrará de forma permanente en este portal la información demográfica y social, de Jalisco.

Lo anterior a manera de estadísticas, indicadores, informes y otros documentos similares, así como referencias hacia sitios o aplicaciones en Internet de otras dependencias y organismos federales, estatales y municipales.

El Instituto de Información Territorial del Estado de Jalisco, con base a sus atribuciones de ley y a lo establecido en el Subsistema Nacional de Información Geográfica y de Medio Ambiente, artículos 26 y 27 de la Ley del Sistema Nacional de Información Estadística y Geográfica, integrará en este portal información geográfica y de medio ambiente de Jalisco, de forma permanente.


Lo anterior a manera de mapas, estadísticas, indicadores, informes y otros documentos similares, así como referencias hacia sitios o aplicaciones en Internet de otras dependencias y organismos federales, estatales y municipales.

Leído que fue el presente anexo y enteradas las partes de su contenido, alcance y fuerza legal, lo firman de conformidad, y por cuadruplicado para su debida constancia en la ciudad de Guadalajara, Jalisco, a los 12 días del mes de septiembre del año 2012 dos mil doce.

Por el "EL GOBIERNO DEL ESTADO DE JALISCO"



EMILIO GONZÁLEZ MÁRQUEZ
GOBERNADOR CONSTITUCIONAL DE JALISCO




VÍCTOR MANUEL GONZÁLEZ ROMERO
SECRETARIO GENERAL DE GOBIERNO




MTRO. CARLOS EDUARDO ANGUIANO GÓMEZ
SECRETARIO DE PLANEACIÓN

POR EL "IITEJ"



DR. HUMBERTO GUTIÉRREZ PULIDO
DIRECTOR GENERAL



LIC. JUAN JERÓNIMO BARBA CASILLAS
SECRETARIO EJECUTIVO JURÍDICO

POR EL "SEI-JAL"



MTRO. NESTOR EDUARDO GARCÍA ROMERO
DIRECTOR GENERAL

POR EL "COEPO"



LIC. MÓNICA MARISCAL GONZÁLEZ
SECRETARIA TÉCNICA

Esta hoja de firmas corresponde al anexo del Convenio de Colaboración suscrito entre el IITEJ, el SEI-JAL, el COEPO y el Gobierno del Estado, de fecha 12 de septiembre del 2012.